








Условные обозначения

-  граница территории, в отношении которой осуществляется подготовка проекта планировки
-  границы зоны планируемого размещения линейного объекта
-  существующие красные линии
-  ось проектируемой дороги
-  квартал
-  улично-дорожная сеть
-  местоположение примыкающих улиц

Согласовано
Взам. инв. №
Подп. и дата
Инв. № подл.

Примечание:
 1. Существующие красные линии отображены в соответствии с постановлением Администрации города Вологды от 23.05.2016 года №550 "Об утверждении проекта планировки территории жилой застройки мкр. Лукьяново в границах квартала, ограниченного улицей Полевой и переулком Летним, в городе Вологде"
 2. Линии отступа от красных линий совмещены с ними и условно не показаны
 3. Красные линии учитывают условия обеспечения «треугольников видимости» на перекрестках

ЭА-14/2024-ППТ-ОЧ-1-1.1.					
Проектирование и строительство переуллка Зимнего в городе Вологде					
Изм.	Кол.уч.	Лист	Ндоп.	Подпись	Дата
Разработал		Щеникова П.В.		<i>Щеникова</i>	07.2024
Проверил		Латышева И.А.		<i>Латышева</i>	07.2024
Масштаб 1:1000					
				Стадия	Лист
				П	1
				Листов	1
Чертеж красных линий				ООО "ВекторСтройПроект"	