

Приложение № 9  
к решению Вологодской городской Думы  
от \_\_\_\_\_ 20\_\_ года № \_\_\_\_\_

# ОПИСАНИЕ МЕСТОПОЛОЖЕНИЯ ГРАНИЦ

МЗ-И. Зона смешанной застройки среднеэтажными зданиями жилого и общественного назначения  
в границе исторического поселения

(наименование объекта, местоположение границ которого описано (далее - объект))

## Раздел 1

### Сведения об объекте

№ п/п	Характеристики объекта	Описание характеристик
1	2	3
1	Местоположение объекта	Вологодская область, г.о. город Вологда
2	Площадь объекта ± величина погрешности определения площади ( $P \pm \Delta P$ )	631 911 м <sup>2</sup> ± 1137 м <sup>2</sup>
3	Иные характеристики объекта	Вид объекта реестра границ: Территориальная зона

Раздел 2

Сведения о местоположении границ объекта

1. Система координат <u>МСК-35, зона 2</u>					
2. Сведения о характерных точках границ объекта					
Обозначение характерных точек границ	Координаты, м		Метод определения координат характерной точки	Средняя квадратическая погрешность положения характерной точки (Mt), м	Описание обозначения точки на местности (при наличии)
	X	Y			
1	2	3	4	5	6
3. Сведения о характерных точках части (частей) границы объекта					
1	2	3	4	5	6
—	—	—	—	—	—

### Раздел 3

Сведения о местоположении измененных (уточненных) границ объекта							
1. Система координат		<i>МСК-35, зона 2</i>					
2. Сведения о характерных точках границ объекта							
Обозначение характерных точек границ	Существующие координаты, м		Измененные (уточненные) координаты, м		Метод определения координат характерной точки	Средняя квадратическая погрешность положения характерной точки (Мт), м	Описание обозначения точки на местности (при наличии)
	Х	У	Х	У			
1	2	3	4	5	6	7	8
<i>Зона 35:24-7.231(1)</i>							
1	353804,52	2325259,72	353804,52	2325259,72	<i>Картометрический метод</i>	0,40	-
2	353800,76	2325271,95	353800,76	2325271,95	<i>Картометрический метод</i>	0,40	-
3	353799,35	2325275,43	353799,35	2325275,43	<i>Картометрический метод</i>	0,40	-
4	353786,84	2325303,61	353786,84	2325303,61	<i>Картометрический метод</i>	0,40	-
5	353787,61	2325306,17	353787,61	2325306,17	<i>Картометрический метод</i>	0,40	-
6	353767,69	2325353,26	353767,69	2325353,26	<i>Картометрический метод</i>	0,40	-
7	353765,31	2325358,67	353765,31	2325358,67	<i>Картометрический метод</i>	0,40	-
8	353763,20	2325363,15	353763,20	2325363,15	<i>Картометрический метод</i>	0,40	-
9	353764,64	2325363,97	353764,64	2325363,97	<i>Картометрический метод</i>	0,40	-
10	353764,42	2325364,43	353764,42	2325364,43	<i>Картометрический метод</i>	0,10	-
11	353761,61	2325370,27	353761,61	2325370,27	<i>Картометрический метод</i>	0,40	-
12	353744,54	2325408,87	353744,54	2325408,87	<i>Картометрический метод</i>	0,40	-
13	353733,94	2325425,51	353733,94	2325425,51	<i>Картометрический метод</i>	0,40	-
14	353728,98	2325423,39	353728,98	2325423,39	<i>Картометрический метод</i>	0,40	-
15	353699,14	2325408,92	353699,14	2325408,92	<i>Картометрический метод</i>	0,10	-
16	353698,34	2325408,52	353698,34	2325408,52	<i>Картометрический метод</i>	0,10	-
17	353687,31	2325403,31	353687,31	2325403,31	<i>Картометрический метод</i>	0,40	-
18	353759,89	2325240,47	353759,89	2325240,47	<i>Картометрический метод</i>	0,40	-
19	353760,69	2325240,81	353760,69	2325240,81	<i>Картометрический метод</i>	0,40	-
1	353804,52	2325259,72	353804,52	2325259,72	<i>Картометрический метод</i>	0,40	-
<i>Зона 35:24-7.231(2)</i>							
20	353671,14	2325439,10	353671,14	2325439,10	<i>Картометрический метод</i>	0,40	-
21	353652,43	2325480,11	353652,43	2325480,11	<i>Картометрический метод</i>	0,40	-

Сведения о местоположении измененных (уточненных) границ объекта

22	353640,61	2325474,76	353640,61	2325474,76	Картометрический метод	0,10	-
23	353640,03	2325474,50	353640,03	2325474,50	Картометрический метод	0,10	-
24	353596,38	2325455,33	353596,38	2325455,33	Картометрический метод	0,10	-
25	353586,02	2325469,57	353586,02	2325469,57	Картометрический метод	0,10	-
26	353585,76	2325469,45	353585,76	2325469,45	Картометрический метод	0,10	-
27	353581,37	2325475,78	353581,37	2325475,78	Картометрический метод	0,10	-
28	353527,44	2325440,68	353527,44	2325440,68	Картометрический метод	0,10	-
29	353502,29	2325424,32	353502,29	2325424,32	Картометрический метод	0,10	-
30	353499,41	2325423,00	353499,41	2325423,00	Картометрический метод	0,10	-
31	353494,74	2325421,00	353494,74	2325421,00	Картометрический метод	0,10	-
32	353494,11	2325422,68	353494,11	2325422,68	Картометрический метод	0,10	-
33	353481,16	2325417,28	353481,16	2325417,28	Картометрический метод	0,10	-
34	353481,96	2325415,44	353481,96	2325415,44	Картометрический метод	0,10	-
35	353455,50	2325404,01	353455,50	2325404,01	Картометрический метод	0,10	-
36	353443,14	2325398,20	353443,14	2325398,20	Картометрический метод	0,40	-
37	353465,92	2325345,62	353465,92	2325345,62	Картометрический метод	0,40	-
20	353671,14	2325439,10	353671,14	2325439,10	Картометрический метод	0,40	-
Зона 35:24-7.231(3)							
38	353625,16	2325953,53	353625,16	2325953,53	Картометрический метод	0,10	-
39	353576,87	2326079,97	353576,87	2326079,97	Картометрический метод	0,10	-
40	-	-	353568,74	2326099,09	Картометрический метод	0,40	-
41	353571,42	2326100,20	353571,42	2326100,20	Картометрический метод	0,10	-
42	353573,51	2326101,47	353573,51	2326101,47	Картометрический метод	0,10	-
43	353574,76	2326103,04	353574,76	2326103,04	Картометрический метод	0,10	-
44	353577,98	2326112,51	353577,98	2326112,51	Картометрический метод	0,10	-
45	353578,39	2326118,65	353578,39	2326118,65	Картометрический метод	0,10	-
46	353578,67	2326123,82	353578,67	2326123,82	Картометрический метод	0,10	-
47	353578,12	2326134,61	353578,12	2326134,61	Картометрический метод	0,10	-
48	353543,37	2326220,83	353543,37	2326220,83	Картометрический метод	0,10	-
49	353525,28	2326213,19	353525,28	2326213,19	Картометрический метод	0,10	-
50	353498,12	2326201,84	353498,12	2326201,84	Картометрический метод	0,10	-

Сведения о местоположении измененных (уточненных) границ объекта

51	353479,53	2326194,07	353479,53	2326194,07	Картометрический метод	0,10	-
52	353477,34	2326193,15	353477,34	2326193,15	Картометрический метод	0,10	-
53	353478,36	2326190,32	353478,36	2326190,32	Картометрический метод	0,10	-
54	353475,56	2326189,30	353475,56	2326189,30	Картометрический метод	0,10	-
55	353468,89	2326187,11	353468,89	2326187,11	Картометрический метод	0,10	-
56	353468,20	2326189,27	353468,20	2326189,27	Картометрический метод	0,10	-
57	353450,29	2326186,33	353450,29	2326186,33	Картометрический метод	0,10	-
58	353437,24	2326184,65	353437,24	2326184,65	Картометрический метод	0,10	-
59	353432,06	2326186,37	353432,06	2326186,37	Картометрический метод	0,10	-
60	353429,72	2326188,19	353429,72	2326188,19	Картометрический метод	0,10	-
61	353426,05	2326193,65	353426,05	2326193,65	Картометрический метод	0,10	-
62	353397,00	2326182,25	353397,00	2326182,25	Картометрический метод	0,10	-
63	353396,70	2326182,97	353396,70	2326182,97	Картометрический метод	0,10	-
64	353389,10	2326179,38	353389,10	2326179,38	Картометрический метод	0,10	-
65	353387,41	2326166,04	353387,41	2326166,04	Картометрический метод	0,10	-
66	353370,23	2326159,00	353370,23	2326159,00	Картометрический метод	0,10	-
67	353372,89	2326152,97	353372,89	2326152,97	Картометрический метод	0,10	-
68	353396,29	2326161,37	353396,29	2326161,37	Картометрический метод	0,10	-
69	353399,85	2326160,02	353399,85	2326160,02	Картометрический метод	0,10	-
70	353413,17	2326123,46	353413,17	2326123,46	Картометрический метод	0,10	-
71	353410,11	2326122,04	353410,11	2326122,04	Картометрический метод	0,10	-
72	353420,58	2326098,31	353420,58	2326098,31	Картометрический метод	0,10	-
73	353437,96	2326080,61	353437,96	2326080,61	Картометрический метод	0,10	-
74	353440,88	2326073,86	353440,88	2326073,86	Картометрический метод	0,10	-
75	353443,70	2326066,82	353443,70	2326066,82	Картометрический метод	0,10	-
76	353448,81	2326054,06	353448,81	2326054,06	Картометрический метод	0,10	-
77	353450,38	2326050,28	353450,38	2326050,28	Картометрический метод	0,10	-
78	353453,87	2326041,74	353453,87	2326041,74	Картометрический метод	0,40	-
79	353527,38	2326071,21	353527,38	2326071,21	Картометрический метод	0,40	-
80	353530,83	2326062,01	353530,83	2326062,01	Картометрический метод	0,10	-

Сведения о местоположении измененных (уточненных) границ объекта

81	353531,94	2326059,05	353531,94	2326059,05	Картометрический метод	0,10	-
82	353543,22	2326029,08	353543,22	2326029,08	Картометрический метод	0,10	-
83	353508,41	2326015,86	353508,41	2326015,86	Картометрический метод	0,10	-
84	353493,54	2326010,21	353493,54	2326010,21	Картометрический метод	0,10	-
85	353486,72	2326007,62	353486,72	2326007,62	Картометрический метод	0,10	-
86	353491,77	2325993,90	353491,77	2325993,90	Картометрический метод	0,10	-
87	353498,09	2325977,11	353498,09	2325977,11	Картометрический метод	0,10	-
88	353501,32	2325968,54	353501,32	2325968,54	Картометрический метод	0,10	-
89	353497,86	2325967,25	353497,86	2325967,25	Картометрический метод	0,10	-
90	353491,94	2325965,05	353491,94	2325965,05	Картометрический метод	0,10	-
91	353492,30	2325964,11	353492,30	2325964,11	Картометрический метод	0,10	-
92	353495,99	2325954,46	353495,99	2325954,46	Картометрический метод	0,10	-
93	353496,31	2325953,63	353496,31	2325953,63	Картометрический метод	0,10	-
94	353501,99	2325955,57	353501,99	2325955,57	Картометрический метод	0,10	-
95	353530,28	2325965,28	353530,28	2325965,28	Картометрический метод	0,10	-
96	353540,75	2325939,25	353540,75	2325939,25	Картометрический метод	0,10	-
97	353527,06	2325933,96	353527,06	2325933,96	Картометрический метод	0,10	-
98	353528,80	2325929,11	353528,80	2325929,11	Картометрический метод	0,10	-
99	353545,69	2325936,30	353545,69	2325936,30	Картометрический метод	0,10	-
100	353554,06	2325915,80	353554,06	2325915,80	Картометрический метод	0,10	-
101	353560,44	2325918,84	353560,44	2325918,84	Картометрический метод	0,10	-
102	353555,24	2325930,14	353555,24	2325930,14	Картометрический метод	0,10	-
103	353597,94	2325946,80	353597,94	2325946,80	Картометрический метод	0,10	-
104	353599,73	2325942,60	353599,73	2325942,60	Картометрический метод	0,10	-
38	353625,16	2325953,53	353625,16	2325953,53	Картометрический метод	0,10	-
Зона 35:24-7.231(4)							
105	353416,11	2325674,90	353416,11	2325674,90	Картометрический метод	0,40	-
106	353486,40	2325742,96	353486,40	2325742,96	Картометрический метод	0,40	-
107	353486,20	2325743,18	353486,20	2325743,18	Картометрический метод	0,40	-
108	353490,63	2325747,17	353490,63	2325747,17	Картометрический метод	0,40	-
109	353491,40	2325746,27	353491,40	2325746,27	Картометрический метод	0,40	-

Сведения о местоположении измененных (уточненных) границ объекта

110	353509,39	2325764,54	353509,39	2325764,54	Картометрический метод	0,40	-
111	353518,06	2325772,72	353518,06	2325772,72	Картометрический метод	0,40	-
112	353511,74	2325788,56	353511,74	2325788,56	Картометрический метод	0,40	-
113	353440,82	2325956,76	353440,82	2325956,76	Картометрический метод	0,40	-
114	353430,31	2325952,42	353430,31	2325952,42	Картометрический метод	0,40	-
115	353428,70	2325951,71	353428,70	2325951,71	Картометрический метод	0,40	-
116	353392,87	2325936,06	353392,87	2325936,06	Картометрический метод	0,10	-
117	353376,53	2325928,93	353376,53	2325928,93	Картометрический метод	0,10	-
118	-	-	353378,78	2325923,74	Картометрический метод	0,40	-
119	353373,73	2325921,70	353373,73	2325921,70	Картометрический метод	0,10	-
120	353340,26	2325908,19	353340,26	2325908,19	Картометрический метод	0,10	-
121	353336,02	2325918,97	353336,02	2325918,97	Картометрический метод	0,10	-
122	353316,67	2325910,73	353316,67	2325910,73	Картометрический метод	0,10	-
123	353308,33	2325907,18	353308,33	2325907,18	Картометрический метод	0,40	-
124	-	-	353343,52	2325821,72	Картометрический метод	0,40	-
125	353340,83	2325820,67	353340,83	2325820,67	Картометрический метод	0,10	-
126	353344,19	2325812,65	353344,19	2325812,65	Картометрический метод	0,10	-
127	-	-	353346,81	2325813,75	Картометрический метод	0,40	-
128	353402,78	2325677,77	353402,78	2325677,77	Картометрический метод	0,40	-
105	353416,11	2325674,90	353416,11	2325674,90	Картометрический метод	0,40	-
Зона 35:24-7.231(5)							
129	353282,43	2325970,09	353282,43	2325970,09	Картометрический метод	0,40	-
130	353342,45	2325995,09	353342,45	2325995,09	Картометрический метод	0,40	-
131	353333,13	2326016,37	353333,13	2326016,37	Картометрический метод	0,10	-
132	353323,43	2326038,37	353323,43	2326038,37	Картометрический метод	0,10	-
133	353299,23	2326095,31	353299,23	2326095,31	Картометрический метод	0,40	-
134	353307,83	2326099,26	353307,83	2326099,26	Картометрический метод	0,10	-
135	353308,43	2326099,52	353308,43	2326099,52	Картометрический метод	0,10	-
136	353313,20	2326101,57	353313,20	2326101,57	Картометрический метод	0,10	-
137	353313,91	2326101,90	353313,91	2326101,90	Картометрический метод	0,10	-
138	353313,96	2326101,71	353313,96	2326101,71	Картометрический метод	0,10	-



Сведения о местоположении измененных (уточненных) границ объекта

139	353318,70	2326103,92	353318,70	2326103,92	Картометрический метод	0,10	-
140	353314,49	2326113,76	353314,49	2326113,76	Картометрический метод	0,10	-
141	353326,80	2326118,97	353326,80	2326118,97	Картометрический метод	0,10	-
142	353330,34	2326116,96	353330,34	2326116,96	Картометрический метод	0,10	-
143	353331,96	2326113,72	353331,96	2326113,72	Картометрический метод	0,10	-
144	353354,98	2326123,82	353354,98	2326123,82	Картометрический метод	0,10	-
145	353355,26	2326123,94	353355,26	2326123,94	Картометрический метод	0,10	-
146	353360,38	2326126,12	353360,38	2326126,12	Картометрический метод	0,40	-
147	353308,09	2326258,21	353308,09	2326258,21	Картометрический метод	0,40	-
148	353168,12	2326243,64	353168,12	2326243,64	Картометрический метод	0,40	-
129	353282,43	2325970,09	353282,43	2325970,09	Картометрический метод	0,40	-
Зона 35:24-7.231(6)							
149	352787,24	2326059,34	352787,24	2326059,34	Картометрический метод	0,40	-
150	352788,14	2326062,55	352788,14	2326062,55	Картометрический метод	0,10	-
151	352785,87	2326070,86	352785,87	2326070,86	Картометрический метод	0,10	-
152	352794,24	2326074,58	352794,24	2326074,58	Картометрический метод	0,10	-
153	352784,37	2326108,89	352784,37	2326108,89	Картометрический метод	0,10	-
154	352790,06	2326110,52	352790,06	2326110,52	Картометрический метод	0,10	-
155	352788,90	2326114,50	352788,90	2326114,50	Картометрический метод	0,40	-
156	352786,48	2326123,35	352786,48	2326123,35	Картометрический метод	0,10	-
157	352784,93	2326130,93	352784,93	2326130,93	Картометрический метод	0,10	-
158	352778,90	2326129,50	352778,90	2326129,50	Картометрический метод	0,10	-
159	352772,34	2326189,22	352772,34	2326189,22	Картометрический метод	0,10	-
160	352771,88	2326194,79	352771,88	2326194,79	Картометрический метод	0,10	-
161	352770,58	2326209,68	352770,58	2326209,68	Картометрический метод	0,40	-
162	352606,24	2326193,04	352606,24	2326193,04	Картометрический метод	0,40	-
163	352677,70	2326023,17	352677,70	2326023,17	Картометрический метод	0,40	-
164	352687,92	2326026,96	352687,92	2326026,96	Картометрический метод	0,10	-
165	352705,01	2326032,67	352705,01	2326032,67	Картометрический метод	0,10	-
166	352709,49	2326034,17	352709,49	2326034,17	Картометрический метод	0,10	-
167	352739,44	2326044,22	352739,44	2326044,22	Картометрический метод	0,10	-

Сведения о местоположении измененных (уточненных) границ объекта

168	352744,13	2326046,22	352744,13	2326046,22	Картометрический метод	0,10	-
169	352744,44	2326044,97	352744,44	2326044,97	Картометрический метод	0,10	-
170	352746,56	2326045,92	352746,56	2326045,92	Картометрический метод	0,10	-
171	352752,39	2326047,84	352752,39	2326047,84	Картометрический метод	0,10	-
172	352764,43	2326051,17	352764,43	2326051,17	Картометрический метод	0,10	-
149	352787,24	2326059,34	352787,24	2326059,34	Картометрический метод	0,40	-
Зона 35:24-7.231(7)							
173	352469,06	2326653,19	352469,06	2326653,19	Картометрический метод	0,40	-
174	352511,15	2326701,15	352511,15	2326701,15	Картометрический метод	0,40	-
175	352489,89	2326720,33	352489,89	2326720,33	Картометрический метод	0,10	-
176	352474,26	2326734,43	352474,26	2326734,43	Картометрический метод	0,10	-
177	352469,76	2326734,34	352469,76	2326734,34	Картометрический метод	0,10	-
178	352458,49	2326721,95	352458,49	2326721,95	Картометрический метод	0,10	-
179	352442,65	2326736,37	352442,65	2326736,37	Картометрический метод	0,10	-
180	352444,02	2326738,01	352444,02	2326738,01	Картометрический метод	0,10	-
181	352439,98	2326741,68	352439,98	2326741,68	Картометрический метод	0,10	-
182	352457,43	2326761,93	352457,43	2326761,93	Картометрический метод	0,10	-
183	352433,16	2326786,38	352433,16	2326786,38	Картометрический метод	0,40	-
184	352418,69	2326771,12	352418,69	2326771,12	Картометрический метод	0,40	-
185	352407,98	2326771,71	352407,98	2326771,71	Картометрический метод	0,40	-
186	352385,62	2326792,01	352385,62	2326792,01	Картометрический метод	0,10	-
187	352379,97	2326786,30	352379,97	2326786,30	Картометрический метод	0,10	-
188	352376,00	2326790,65	352376,00	2326790,65	Картометрический метод	0,10	-
189	352373,24	2326787,96	352373,24	2326787,96	Картометрический метод	0,10	-
190	352366,54	2326795,24	352366,54	2326795,24	Картометрический метод	0,10	-
191	352361,41	2326790,19	352361,41	2326790,19	Картометрический метод	0,10	-
192	352352,96	2326797,62	352352,96	2326797,62	Картометрический метод	0,10	-
193	352347,79	2326792,19	352347,79	2326792,19	Картометрический метод	0,10	-
194	352347,32	2326792,69	352347,32	2326792,69	Картометрический метод	0,10	-
195	352345,66	2326790,76	352345,66	2326790,76	Картометрический метод	0,10	-
196	352332,54	2326774,64	352332,54	2326774,64	Картометрический метод	0,10	-

Сведения о местоположении измененных (уточненных) границ объекта

197	352326,11	2326776,76	352326,11	2326776,76	Картометрический метод	0,10	-
198	352322,15	2326772,17	352322,15	2326772,17	Картометрический метод	0,10	-
199	352313,69	2326762,70	352313,69	2326762,70	Картометрический метод	0,10	-
200	352312,58	2326761,13	352312,58	2326761,13	Картометрический метод	0,10	-
201	352308,83	2326756,99	352308,83	2326756,99	Картометрический метод	0,10	-
202	352305,38	2326753,05	352305,38	2326753,05	Картометрический метод	0,40	-
203	352266,27	2326787,91	352266,27	2326787,91	Картометрический метод	0,40	-
204	-	-	352117,28	2326621,93	Картометрический метод	0,40	-
205	351963,08	2326756,76	351963,08	2326756,76	Картометрический метод	0,40	-
206	351949,52	2326786,55	351949,52	2326786,55	Картометрический метод	0,40	-
207	351977,84	2326817,53	351977,84	2326817,53	Картометрический метод	0,40	-
208	351974,52	2326820,25	351974,52	2326820,25	Картометрический метод	0,10	-
209	351945,68	2326845,83	351945,68	2326845,83	Картометрический метод	0,10	-
210	351942,22	2326849,04	351942,22	2326849,04	Картометрический метод	0,10	-
211	-	-	351927,39	2326862,82	Картометрический метод	0,40	-
212	351918,78	2326854,07	351918,78	2326854,07	Картометрический метод	0,40	-
213	351899,12	2326834,10	351899,12	2326834,10	Картометрический метод	0,40	-
214	351882,41	2326815,56	351882,41	2326815,56	Картометрический метод	0,40	-
215	351881,64	2326815,48	351881,64	2326815,48	Картометрический метод	0,10	-
216	351875,48	2326814,84	351875,48	2326814,84	Картометрический метод	0,10	-
217	351855,16	2326792,20	351855,16	2326792,20	Картометрический метод	0,10	-
218	351884,32	2326767,11	351884,32	2326767,11	Картометрический метод	0,10	-
219	351898,46	2326754,44	351898,46	2326754,44	Картометрический метод	0,40	-
220	351902,80	2326751,29	351902,80	2326751,29	Картометрический метод	0,40	-
221	351908,60	2326746,38	351908,60	2326746,38	Картометрический метод	0,40	-
222	351916,17	2326739,88	351916,17	2326739,88	Картометрический метод	0,40	-
223	351925,50	2326732,28	351925,50	2326732,28	Картометрический метод	0,40	-
224	351931,95	2326726,29	351931,95	2326726,29	Картометрический метод	0,40	-
225	351945,30	2326715,09	351945,30	2326715,09	Картометрический метод	0,40	-
226	351949,64	2326711,32	351949,64	2326711,32	Картометрический метод	0,40	-

Сведения о местоположении измененных (уточненных) границ объекта

227	351944,91	2326706,60	351944,91	2326706,60	Картометрический метод	0,10	-
228	351941,90	2326702,67	351941,90	2326702,67	Картометрический метод	0,10	-
229	351936,20	2326697,49	351936,20	2326697,49	Картометрический метод	0,40	-
230	-	-	351933,57	2326694,71	Картометрический метод	0,40	-
231	351944,97	2326681,84	351944,97	2326681,84	Картометрический метод	0,40	-
232	351965,22	2326664,23	351965,22	2326664,23	Картометрический метод	0,10	-
233	351982,20	2326649,43	351982,20	2326649,43	Картометрический метод	0,10	-
234	351985,62	2326646,60	351985,62	2326646,60	Картометрический метод	0,10	-
235	351976,64	2326637,01	351976,64	2326637,01	Картометрический метод	0,10	-
236	351961,17	2326621,04	351961,17	2326621,04	Картометрический метод	0,10	-
237	-	-	351956,51	2326624,59	Картометрический метод	0,40	-
238	-	-	351948,15	2326614,40	Картометрический метод	0,40	-
239	-	-	351946,25	2326615,82	Картометрический метод	0,40	-
240	351940,42	2326609,69	351940,42	2326609,69	Картометрический метод	0,10	-
241	351925,35	2326590,16	351925,35	2326590,16	Картометрический метод	0,10	-
242	351940,64	2326580,33	351940,64	2326580,33	Картометрический метод	0,10	-
243	-	-	351947,43	2326574,40	Картометрический метод	0,40	-
244	351968,29	2326560,63	351968,29	2326560,63	Картометрический метод	0,10	-
245	351974,98	2326556,23	351974,98	2326556,23	Картометрический метод	0,10	-
246	351976,80	2326552,87	351976,80	2326552,87	Картометрический метод	0,10	-
247	351981,93	2326548,88	351981,93	2326548,88	Картометрический метод	0,10	-
248	351997,35	2326537,82	351997,35	2326537,82	Картометрический метод	0,10	-
249	351999,05	2326540,14	351999,05	2326540,14	Картометрический метод	0,10	-
250	352013,59	2326528,43	352013,59	2326528,43	Картометрический метод	0,10	-
251	352013,89	2326528,18	352013,89	2326528,18	Картометрический метод	0,10	-
252	352014,32	2326527,83	352014,32	2326527,83	Картометрический метод	0,10	-
253	352024,88	2326518,87	352024,88	2326518,87	Картометрический метод	0,40	-
254	352038,07	2326533,57	352038,07	2326533,57	Картометрический метод	0,40	-
255	352048,86	2326545,60	352048,86	2326545,60	Картометрический метод	0,40	-
256	352114,20	2326618,45	352114,20	2326618,45	Картометрический метод	0,40	-

Сведения о местоположении измененных (уточненных) границ объекта

257	352164,69	2326574,60	352164,69	2326574,60	Картометрический метод	0,40	-
258	-	-	352171,27	2326582,15	Картометрический метод	0,40	-
259	352174,66	2326579,07	352174,66	2326579,07	Картометрический метод	0,10	-
260	352175,15	2326586,60	352175,15	2326586,60	Картометрический метод	0,10	-
261	352192,69	2326606,06	352192,69	2326606,06	Картометрический метод	0,10	-
262	352202,54	2326597,28	352202,54	2326597,28	Картометрический метод	0,10	-
263	352207,09	2326602,10	352207,09	2326602,10	Картометрический метод	0,10	-
264	352222,71	2326618,68	352222,71	2326618,68	Картометрический метод	0,10	-
265	352220,04	2326621,25	352220,04	2326621,25	Картометрический метод	0,10	-
266	352224,79	2326626,69	352224,79	2326626,69	Картометрический метод	0,10	-
267	352236,27	2326639,25	352236,27	2326639,25	Картометрический метод	0,20	-
268	352228,20	2326646,48	352228,20	2326646,48	Картометрический метод	0,20	-
269	352307,05	2326734,67	352307,05	2326734,67	Картометрический метод	0,20	-
270	352309,12	2326737,00	352309,12	2326737,00	Картометрический метод	0,20	-
271	352315,43	2326744,10	352315,43	2326744,10	Картометрический метод	0,40	-
272	352347,58	2326715,78	352347,58	2326715,78	Картометрический метод	0,40	-
273	352355,90	2326725,01	352355,90	2326725,01	Картометрический метод	0,10	-
274	352365,97	2326736,12	352365,97	2326736,12	Картометрический метод	0,10	-
275	352371,52	2326742,99	352371,52	2326742,99	Картометрический метод	0,10	-
276	352372,06	2326742,50	352372,06	2326742,50	Картометрический метод	0,10	-
277	352379,58	2326735,69	352379,58	2326735,69	Картометрический метод	0,10	-
278	352386,99	2326743,27	352386,99	2326743,27	Картометрический метод	0,10	-
279	352391,42	2326747,79	352391,42	2326747,79	Картометрический метод	0,10	-
280	352394,94	2326745,51	352394,94	2326745,51	Картометрический метод	0,10	-
281	352388,84	2326738,98	352388,84	2326738,98	Картометрический метод	0,10	-
282	352392,01	2326736,43	352392,01	2326736,43	Картометрический метод	0,10	-
283	352400,58	2326729,02	352400,58	2326729,02	Картометрический метод	0,10	-
284	352412,64	2326718,25	352412,64	2326718,25	Картометрический метод	0,10	-
285	352417,08	2326705,86	352417,08	2326705,86	Картометрический метод	0,10	-
286	352427,24	2326696,10	352427,24	2326696,10	Картометрический метод	0,10	-

Сведения о местоположении измененных (уточненных) границ объекта

287	352425,57	2326694,17	352425,57	2326694,17	Картометрический метод	0,10	-
288	352430,32	2326687,85	352430,32	2326687,85	Картометрический метод	0,20	-
289	352458,38	2326663,02	352458,38	2326663,02	Картометрический метод	0,20	-
290	352459,74	2326661,82	352459,74	2326661,82	Картометрический метод	0,20	-
173	352469,06	2326653,19	352469,06	2326653,19	Картометрический метод	0,40	-
Зона 35:24-7.231(8)							
291	352815,01	2326508,22	352815,01	2326508,22	Картометрический метод	0,40	-
292	352757,60	2326563,46	352757,60	2326563,46	Картометрический метод	0,40	-
293	352676,74	2326641,28	352676,74	2326641,28	Картометрический метод	0,40	-
294	352603,11	2326563,40	352603,11	2326563,40	Картометрический метод	0,40	-
295	352611,87	2326555,25	352611,87	2326555,25	Картометрический метод	0,10	-
296	352643,44	2326528,34	352643,44	2326528,34	Картометрический метод	0,10	-
297	352665,38	2326554,06	352665,38	2326554,06	Картометрический метод	0,10	-
298	352674,12	2326564,29	352674,12	2326564,29	Картометрический метод	0,10	-
299	352687,41	2326578,84	352687,41	2326578,84	Картометрический метод	0,10	-
300	-	-	352690,13	2326581,81	Картометрический метод	0,40	-
301	352705,99	2326566,78	352705,99	2326566,78	Картометрический метод	0,10	-
302	352703,82	2326564,56	352703,82	2326564,56	Картометрический метод	0,10	-
303	352715,24	2326553,60	352715,24	2326553,60	Картометрический метод	0,10	-
304	352713,22	2326551,12	352713,22	2326551,12	Картометрический метод	0,10	-
305	352761,88	2326505,31	352761,88	2326505,31	Картометрический метод	0,10	-
306	352753,56	2326496,47	352753,56	2326496,47	Картометрический метод	0,10	-
307	352767,75	2326483,81	352767,75	2326483,81	Картометрический метод	0,10	-
308	352773,42	2326490,15	352773,42	2326490,15	Картометрический метод	0,10	-
309	352782,37	2326482,15	352782,37	2326482,15	Картометрический метод	0,10	-
310	352787,28	2326477,62	352787,28	2326477,62	Картометрический метод	0,40	-
311	352792,28	2326483,03	352792,28	2326483,03	Картометрический метод	0,40	-
312	352799,73	2326491,09	352799,73	2326491,09	Картометрический метод	0,10	-
313	352802,58	2326494,28	352802,58	2326494,28	Картометрический метод	0,10	-
314	352803,48	2326495,29	352803,48	2326495,29	Картометрический метод	0,10	-
291	352815,01	2326508,22	352815,01	2326508,22	Картометрический метод	0,40	-

## Сведения о местоположении измененных (уточненных) границ объекта

## Зона 35:24-7.231(9)

315	-	-	353898,33	2326910,94	Картометрический метод	0,40	-
316	353891,54	2326924,97	353891,54	2326924,97	Картометрический метод	0,10	-
317	353937,57	2326946,74	353937,57	2326946,74	Картометрический метод	0,10	-
318	353920,20	2326982,88	353920,20	2326982,88	Картометрический метод	0,10	-
319	353871,64	2326959,11	353871,64	2326959,11	Картометрический метод	0,10	-
320	353863,79	2326975,69	353863,79	2326975,69	Картометрический метод	0,10	-
321	353847,83	2326967,38	353847,83	2326967,38	Картометрический метод	0,10	-
322	353840,91	2326964,80	353840,91	2326964,80	Картометрический метод	0,10	-
323	353822,60	2326956,25	353822,60	2326956,25	Картометрический метод	0,10	-
324	353853,01	2326891,28	353853,01	2326891,28	Картометрический метод	0,10	-
325	353855,46	2326892,29	353855,46	2326892,29	Картометрический метод	0,01	-
326	353871,16	2326897,88	353871,16	2326897,88	Картометрический метод	0,10	-
327	353869,55	2326901,98	353869,55	2326901,98	Картометрический метод	0,10	-
328	353882,09	2326906,97	353882,09	2326906,97	Картометрический метод	0,10	-
329	353891,04	2326907,65	353891,04	2326907,65	Картометрический метод	0,10	-
315	-	-	353898,33	2326910,94	Картометрический метод	0,40	-

## Зона 35:24-7.231(10)

330	352516,08	2326869,93	352516,08	2326869,93	Картометрический метод	0,10	-
331	352502,39	2326885,43	352502,39	2326885,43	Картометрический метод	0,10	-
332	352490,10	2326897,35	352490,10	2326897,35	Картометрический метод	0,10	-
333	352500,80	2326910,21	352500,80	2326910,21	Картометрический метод	0,10	-
334	352500,45	2326912,71	352500,45	2326912,71	Картометрический метод	0,10	-
335	352481,50	2326930,03	352481,50	2326930,03	Картометрический метод	0,10	-
336	352480,72	2326930,75	352480,72	2326930,75	Картометрический метод	0,10	-
337	352475,94	2326934,85	352475,94	2326934,85	Картометрический метод	0,10	-
338	352445,35	2326961,12	352445,35	2326961,12	Картометрический метод	0,10	-
339	352401,43	2326912,86	352401,43	2326912,86	Картометрический метод	0,10	-
340	352369,65	2326880,25	352369,65	2326880,25	Картометрический метод	0,01	-
341	352340,33	2326848,19	352340,33	2326848,19	Картометрический метод	0,01	-
342	352355,48	2326834,41	352355,48	2326834,41	Картометрический метод	0,10	-

Сведения о местоположении измененных (уточненных) границ объекта

343	352375,99	2326833,04	352375,99	2326833,04	Картометрический метод	0,01	-
344	352384,29	2326843,04	352384,29	2326843,04	Картометрический метод	0,01	-
345	352402,31	2326828,07	352402,31	2326828,07	Картометрический метод	0,10	-
346	352403,56	2326831,57	352403,56	2326831,57	Картометрический метод	0,10	-
347	352411,65	2326839,75	352411,65	2326839,75	Картометрический метод	0,10	-
348	352407,08	2326844,26	352407,08	2326844,26	Картометрический метод	0,10	-
349	352420,51	2326858,54	352420,51	2326858,54	Картометрический метод	0,10	-
350	-	-	352438,48	2326878,80	Картометрический метод	0,40	-
351	352485,45	2326835,63	352485,45	2326835,63	Картометрический метод	0,10	-
330	352516,08	2326869,93	352516,08	2326869,93	Картометрический метод	0,10	-
Зона 35:24-7.231(11)							
352	352961,96	2326959,55	352961,96	2326959,55	Картометрический метод	0,40	-
353	352886,59	2327026,50	352886,59	2327026,50	Картометрический метод	0,40	-
354	352893,47	2327034,25	352893,47	2327034,25	Картометрический метод	0,40	-
355	352849,44	2327071,90	352849,44	2327071,90	Картометрический метод	0,40	-
356	352842,58	2327063,91	352842,58	2327063,91	Картометрический метод	0,40	-
357	352773,33	2326983,42	352773,33	2326983,42	Картометрический метод	0,40	-
358	352755,95	2326998,43	352755,95	2326998,43	Картометрический метод	0,10	-
359	352744,33	2327008,80	352744,33	2327008,80	Картометрический метод	0,10	-
360	352741,01	2327009,76	352741,01	2327009,76	Картометрический метод	0,10	-
361	352733,82	2327016,39	352733,82	2327016,39	Картометрический метод	0,10	-
362	352732,37	2327014,73	352732,37	2327014,73	Картометрический метод	0,10	-
363	352730,16	2327016,65	352730,16	2327016,65	Картометрический метод	0,10	-
364	352731,48	2327018,54	352731,48	2327018,54	Картометрический метод	0,10	-
365	352717,58	2327030,41	352717,58	2327030,41	Картометрический метод	0,10	-
366	352708,89	2327019,99	352708,89	2327019,99	Картометрический метод	0,10	-
367	352706,35	2327022,43	352706,35	2327022,43	Картометрический метод	0,10	-
368	352705,45	2327023,24	352705,45	2327023,24	Картометрический метод	0,10	-
369	352707,02	2327025,34	352707,02	2327025,34	Картометрический метод	0,10	-
370	352709,10	2327027,93	352709,10	2327027,93	Картометрический метод	0,10	-
371	352694,76	2327040,78	352694,76	2327040,78	Картометрический метод	0,10	-



Сведения о местоположении измененных (уточненных) границ объекта

372	352692,68	2327038,21	352692,68	2327038,21	Картометрический метод	0,10	-
373	352675,60	2327052,90	352675,60	2327052,90	Картометрический метод	0,10	-
374	352679,77	2327055,07	352679,77	2327055,07	Картометрический метод	0,10	-
375	352692,56	2327068,87	352692,56	2327068,87	Картометрический метод	0,10	-
376	352697,37	2327076,68	352697,37	2327076,68	Картометрический метод	0,10	-
377	352707,00	2327087,24	352707,00	2327087,24	Картометрический метод	0,10	-
378	352732,76	2327063,79	352732,76	2327063,79	Картометрический метод	0,10	-
379	352752,27	2327083,39	352752,27	2327083,39	Картометрический метод	0,10	-
380	352751,62	2327086,38	352751,62	2327086,38	Картометрический метод	0,10	-
381	352750,41	2327089,60	352750,41	2327089,60	Картометрический метод	0,10	-
382	352727,98	2327107,54	352727,98	2327107,54	Картометрический метод	0,10	-
383	352723,31	2327109,34	352723,31	2327109,34	Картометрический метод	0,10	-
384	352719,71	2327108,72	352719,71	2327108,72	Картометрический метод	0,10	-
385	352717,39	2327107,15	352717,39	2327107,15	Картометрический метод	0,10	-
386	352724,79	2327115,48	352724,79	2327115,48	Картометрический метод	0,10	-
387	352721,30	2327118,55	352721,30	2327118,55	Картометрический метод	0,10	-
388	352720,78	2327117,90	352720,78	2327117,90	Картометрический метод	0,10	-
389	352716,10	2327121,26	352716,10	2327121,26	Картометрический метод	0,10	-
390	352712,38	2327123,97	352712,38	2327123,97	Картометрический метод	0,10	-
391	352701,48	2327133,00	352701,48	2327133,00	Картометрический метод	0,10	-
392	352696,11	2327138,08	352696,11	2327138,08	Картометрический метод	0,10	-
393	352697,69	2327139,93	352697,69	2327139,93	Картометрический метод	0,10	-
394	352689,62	2327147,61	352689,62	2327147,61	Картометрический метод	0,10	-
395	352692,13	2327150,52	352692,13	2327150,52	Картометрический метод	0,10	-
396	352677,04	2327163,80	352677,04	2327163,80	Картометрический метод	0,10	-
397	352669,81	2327154,79	352669,81	2327154,79	Картометрический метод	0,10	-
398	352666,09	2327157,90	352666,09	2327157,90	Картометрический метод	0,10	-
399	352665,53	2327158,39	352665,53	2327158,39	Картометрический метод	0,10	-
400	352635,02	2327184,29	352635,02	2327184,29	Картометрический метод	0,10	-
401	-	-	352621,40	2327196,33	Картометрический метод	0,40	-

Сведения о местоположении измененных (уточненных) границ объекта

402	352631,59	2327207,55	352631,59	2327207,55	Картометрический метод	0,10	-
403	352618,85	2327219,02	352618,85	2327219,02	Картометрический метод	0,10	-
404	352614,07	2327219,13	352614,07	2327219,13	Картометрический метод	0,10	-
405	-	-	352609,56	2327214,06	Картометрический метод	0,40	-
406	352602,14	2327220,58	352602,14	2327220,58	Картометрический метод	0,40	-
407	352592,24	2327229,43	352592,24	2327229,43	Картометрический метод	0,40	-
408	352590,81	2327230,70	352590,81	2327230,70	Картометрический метод	0,10	-
409	352578,20	2327218,11	352578,20	2327218,11	Картометрический метод	0,10	-
410	352577,97	2327218,37	352577,97	2327218,37	Картометрический метод	0,40	-
411	352570,37	2327209,96	352570,37	2327209,96	Картометрический метод	0,40	-
412	352571,01	2327213,00	352571,01	2327213,00	Картометрический метод	0,40	-
413	352570,94	2327216,25	352570,94	2327216,25	Картометрический метод	0,40	-
414	352569,66	2327217,24	352569,66	2327217,24	Картометрический метод	0,40	-
415	352571,05	2327217,28	352571,05	2327217,28	Картометрический метод	0,40	-
416	352574,15	2327220,72	352574,15	2327220,72	Картометрический метод	0,40	-
417	352554,50	2327238,49	352554,50	2327238,49	Картометрический метод	0,40	-
418	352552,03	2327235,75	352552,03	2327235,75	Картометрический метод	0,40	-
419	352552,07	2327234,31	352552,07	2327234,31	Картометрический метод	0,40	-
420	352548,84	2327237,45	352548,84	2327237,45	Картометрический метод	0,40	-
421	352554,65	2327243,87	352554,65	2327243,87	Картометрический метод	0,40	-
422	352549,56	2327248,21	352549,56	2327248,21	Картометрический метод	0,10	-
423	352530,51	2327265,23	352530,51	2327265,23	Картометрический метод	0,10	-
424	352518,27	2327276,15	352518,27	2327276,15	Картометрический метод	0,10	-
425	352512,57	2327281,25	352512,57	2327281,25	Картометрический метод	0,10	-
426	352514,76	2327283,66	352514,76	2327283,66	Картометрический метод	0,10	-
427	352480,87	2327314,21	352480,87	2327314,21	Картометрический метод	0,10	-
428	352464,78	2327327,91	352464,78	2327327,91	Картометрический метод	0,10	-
429	352457,66	2327333,97	352457,66	2327333,97	Картометрический метод	0,10	-
430	352444,39	2327318,65	352444,39	2327318,65	Картометрический метод	0,40	-
431	352446,92	2327316,29	352446,92	2327316,29	Картометрический метод	0,10	-

Сведения о местоположении измененных (уточненных) границ объекта

432	-	-	352470,04	2327296,24	Картометрический метод	0,40	-
433	352466,74	2327292,10	352466,74	2327292,10	Картометрический метод	0,10	-
434	352450,59	2327271,55	352450,59	2327271,55	Картометрический метод	0,10	-
435	352448,67	2327269,24	352448,67	2327269,24	Картометрический метод	0,10	-
436	352427,31	2327242,54	352427,31	2327242,54	Картометрический метод	0,10	-
437	352414,75	2327253,24	352414,75	2327253,24	Картометрический метод	0,10	-
438	352412,74	2327255,23	352412,74	2327255,23	Картометрический метод	0,10	-
439	352409,28	2327258,01	352409,28	2327258,01	Картометрический метод	0,10	-
440	352399,30	2327266,93	352399,30	2327266,93	Картометрический метод	0,10	-
441	352388,27	2327254,31	352388,27	2327254,31	Картометрический метод	0,10	-
442	352357,64	2327219,25	352357,64	2327219,25	Картометрический метод	0,10	-
443	352348,65	2327205,21	352348,65	2327205,21	Картометрический метод	0,40	-
444	352356,80	2327197,45	352356,80	2327197,45	Картометрический метод	0,10	-
445	352367,30	2327188,33	352367,30	2327188,33	Картометрический метод	0,10	-
446	352372,47	2327194,13	352372,47	2327194,13	Картометрический метод	0,10	-
447	352375,71	2327191,49	352375,71	2327191,49	Картометрический метод	0,10	-
448	352370,79	2327185,43	352370,79	2327185,43	Картометрический метод	0,10	-
449	352382,73	2327175,64	352382,73	2327175,64	Картометрический метод	0,10	-
450	352382,41	2327175,26	352382,41	2327175,26	Картометрический метод	0,40	-
451	352421,41	2327141,46	352421,41	2327141,46	Картометрический метод	0,40	-
452	352401,61	2327118,41	352401,61	2327118,41	Картометрический метод	0,10	-
453	352389,68	2327105,19	352389,68	2327105,19	Картометрический метод	0,10	-
454	352369,34	2327083,28	352369,34	2327083,28	Картометрический метод	0,10	-
455	352358,40	2327070,91	352358,40	2327070,91	Картометрический метод	0,10	-
456	352320,45	2327104,48	352320,45	2327104,48	Картометрический метод	0,10	-
457	352292,27	2327129,42	352292,27	2327129,42	Картометрический метод	0,10	-
458	352285,79	2327133,34	352285,79	2327133,34	Картометрический метод	0,10	-
459	352277,76	2327140,67	352277,76	2327140,67	Картометрический метод	0,10	-
460	352217,95	2327075,24	352217,95	2327075,24	Картометрический метод	0,10	-
461	352290,45	2327009,33	352290,45	2327009,33	Картометрический метод	0,10	-

Сведения о местоположении измененных (уточненных) границ объекта

462	352287,90	2327006,76	352287,90	2327006,76	Картометрический метод	0,10	-
463	352282,39	2327000,57	352282,39	2327000,57	Картометрический метод	0,40	-
464	352350,01	2326939,15	352350,01	2326939,15	Картометрический метод	0,40	-
465	352355,23	2326945,18	352355,23	2326945,18	Картометрический метод	0,10	-
466	352360,15	2326950,43	352360,15	2326950,43	Картометрический метод	0,10	-
467	352368,33	2326959,31	352368,33	2326959,31	Картометрический метод	0,10	-
468	352393,32	2326986,43	352393,32	2326986,43	Картометрический метод	0,10	-
469	352392,93	2326993,07	352392,93	2326993,07	Картометрический метод	0,10	-
470	352361,78	2327022,35	352361,78	2327022,35	Картометрический метод	0,10	-
471	352361,31	2327023,57	352361,31	2327023,57	Картометрический метод	0,10	-
472	352385,70	2327050,69	352385,70	2327050,69	Картометрический метод	0,10	-
473	352387,40	2327050,42	352387,40	2327050,42	Картометрический метод	0,10	-
474	352408,52	2327073,13	352408,52	2327073,13	Картометрический метод	0,10	-
475	352420,02	2327061,19	352420,02	2327061,19	Картометрический метод	0,10	-
476	352421,04	2327062,19	352421,04	2327062,19	Картометрический метод	0,10	-
477	352434,63	2327048,79	352434,63	2327048,79	Картометрический метод	0,10	-
478	352438,61	2327044,68	352438,61	2327044,68	Картометрический метод	0,10	-
479	352449,80	2327058,51	352449,80	2327058,51	Картометрический метод	0,10	-
480	352453,66	2327055,50	352453,66	2327055,50	Картометрический метод	0,10	-
481	352445,57	2327045,42	352445,57	2327045,42	Картометрический метод	0,10	-
482	352466,88	2327026,47	352466,88	2327026,47	Картометрический метод	0,10	-
483	-	-	352480,42	2327014,07	Картометрический метод	0,40	-
484	352527,47	2327066,21	352527,47	2327066,21	Картометрический метод	0,40	-
485	352575,12	2327024,56	352575,12	2327024,56	Картометрический метод	0,40	-
486	352572,31	2327021,35	352572,31	2327021,35	Картометрический метод	0,20	-
487	352569,40	2327018,13	352569,40	2327018,13	Картометрический метод	0,20	-
488	352566,90	2327015,30	352566,90	2327015,30	Картометрический метод	0,20	-
489	352548,74	2326994,64	352548,74	2326994,64	Картометрический метод	0,20	-
490	352557,68	2326986,44	352557,68	2326986,44	Картометрический метод	0,20	-
491	352556,03	2326984,42	352556,03	2326984,42	Картометрический метод	0,10	-

Сведения о местоположении измененных (уточненных) границ объекта

492	352545,88	2326971,92	352545,88	2326971,92	Картометрический метод	0,20	-
493	352584,53	2326936,82	352584,53	2326936,82	Картометрический метод	0,10	-
494	352587,84	2326933,81	352587,84	2326933,81	Картометрический метод	0,10	-
495	352617,11	2326907,23	352617,11	2326907,23	Картометрический метод	0,10	-
496	352602,74	2326891,50	352602,74	2326891,50	Картометрический метод	0,10	-
497	352604,39	2326890,07	352604,39	2326890,07	Картометрический метод	0,10	-
498	352636,06	2326862,48	352636,06	2326862,48	Картометрический метод	0,10	-
499	352636,88	2326861,76	352636,88	2326861,76	Картометрический метод	0,10	-
500	352645,55	2326854,46	352645,55	2326854,46	Картометрический метод	0,10	-
501	352649,07	2326858,32	352649,07	2326858,32	Картометрический метод	0,10	-
502	352700,11	2326916,56	352700,11	2326916,56	Картометрический метод	0,40	-
503	352804,01	2326826,32	352804,01	2326826,32	Картометрический метод	0,40	-
504	352828,34	2326805,16	352828,34	2326805,16	Картометрический метод	0,40	-
352	352961,96	2326959,55	352961,96	2326959,55	Картометрический метод	0,40	-
Зона 35:24-7.231(12)							
505	354258,92	2326941,53	354258,92	2326941,53	Картометрический метод	0,40	-
506	354157,95	2327164,82	354157,95	2327164,82	Картометрический метод	0,40	-
507	354083,97	2327328,44	354083,97	2327328,44	Картометрический метод	0,40	-
508	354072,93	2327352,85	354072,93	2327352,85	Картометрический метод	0,40	-
509	354052,91	2327397,13	354052,91	2327397,13	Картометрический метод	0,40	-
510	353948,28	2327632,38	353948,28	2327632,38	Картометрический метод	0,40	-
511	353946,85	2327631,66	353946,85	2327631,66	Картометрический метод	0,40	-
512	353794,04	2327552,99	353794,04	2327552,99	Картометрический метод	0,40	-
513	353821,95	2327497,65	353821,95	2327497,65	Картометрический метод	0,40	-
514	353863,73	2327400,77	353863,73	2327400,77	Картометрический метод	0,40	-
515	353872,49	2327405,11	353872,49	2327405,11	Картометрический метод	0,10	-
516	353875,61	2327406,69	353875,61	2327406,69	Картометрический метод	0,10	-
517	353892,57	2327415,67	353892,57	2327415,67	Картометрический метод	0,10	-
518	353914,11	2327426,85	353914,11	2327426,85	Картометрический метод	0,10	-
519	353929,59	2327435,06	353929,59	2327435,06	Картометрический метод	0,10	-
520	353928,81	2327436,61	353928,81	2327436,61	Картометрический метод	0,10	-

## Сведения о местоположении измененных (уточненных) границ объекта

521	353923,67	2327445,70	353923,67	2327445,70	Картометрический метод	0,10	-
522	353907,24	2327473,01	353907,24	2327473,01	Картометрический метод	0,10	-
523	353910,52	2327475,32	353910,52	2327475,32	Картометрический метод	0,10	-
524	353932,31	2327489,02	353932,31	2327489,02	Картометрический метод	0,10	-
525	353945,94	2327498,00	353945,94	2327498,00	Картометрический метод	0,10	-
526	353960,41	2327466,75	353960,41	2327466,75	Картометрический метод	0,10	-
527	353959,30	2327464,33	353959,30	2327464,33	Картометрический метод	0,10	-
528	353967,00	2327467,91	353967,00	2327467,91	Картометрический метод	0,10	-
529	353980,88	2327434,05	353980,88	2327434,05	Картометрический метод	0,10	-
530	353972,70	2327429,74	353972,70	2327429,74	Картометрический метод	0,10	-
531	353978,06	2327417,73	353978,06	2327417,73	Картометрический метод	0,10	-
532	353975,07	2327416,30	353975,07	2327416,30	Картометрический метод	0,10	-
533	353968,67	2327413,25	353968,67	2327413,25	Картометрический метод	0,10	-
534	353953,67	2327406,65	353953,67	2327406,65	Картометрический метод	0,10	-
535	353955,85	2327401,58	353955,85	2327401,58	Картометрический метод	0,40	-
536	353958,34	2327395,82	353958,34	2327395,82	Картометрический метод	0,10	-
537	353967,24	2327375,59	353967,24	2327375,59	Картометрический метод	0,10	-
538	353973,84	2327360,92	353973,84	2327360,92	Картометрический метод	0,40	-
539	353896,75	2327325,62	353896,75	2327325,62	Картометрический метод	0,40	-
540	353916,99	2327273,57	353916,99	2327273,57	Картометрический метод	0,40	-
541	353921,72	2327275,57	353921,72	2327275,57	Картометрический метод	0,20	-
542	353954,85	2327289,00	353954,85	2327289,00	Картометрический метод	0,10	-
543	353963,57	2327294,29	353963,57	2327294,29	Картометрический метод	0,10	-
544	353963,64	2327294,32	353963,64	2327294,32	Картометрический метод	0,20	-
545	353991,78	2327305,24	353991,78	2327305,24	Картометрический метод	0,10	-
546	353996,77	2327294,81	353996,77	2327294,81	Картометрический метод	0,10	-
547	354001,56	2327283,51	354001,56	2327283,51	Картометрический метод	0,10	-
548	354005,59	2327274,52	354005,59	2327274,52	Картометрический метод	0,10	-
549	354006,30	2327272,81	354006,30	2327272,81	Картометрический метод	0,10	-
550	354008,42	2327267,41	354008,42	2327267,41	Картометрический метод	0,10	-

Сведения о местоположении измененных (уточненных) границ объекта

551	354005,93	2327265,91	354005,93	2327265,91	Картометрический метод	0,10	-
552	354012,14	2327259,60	354012,14	2327259,60	Картометрический метод	0,10	-
553	354015,89	2327259,81	354015,89	2327259,81	Картометрический метод	0,10	-
554	354018,51	2327255,78	354018,51	2327255,78	Картометрический метод	0,10	-
555	354020,03	2327253,43	354020,03	2327253,43	Картометрический метод	0,10	-
556	354039,76	2327261,52	354039,76	2327261,52	Картометрический метод	0,10	-
557	354042,91	2327262,80	354042,91	2327262,80	Картометрический метод	0,10	-
558	354046,84	2327253,35	354046,84	2327253,35	Картометрический метод	0,10	-
559	354053,68	2327256,73	354053,68	2327256,73	Картометрический метод	0,10	-
560	354072,75	2327222,32	354072,75	2327222,32	Картометрический метод	0,10	-
561	354075,39	2327216,22	354075,39	2327216,22	Картометрический метод	0,10	-
562	354073,91	2327213,02	354073,91	2327213,02	Картометрический метод	0,10	-
563	354079,89	2327197,65	354079,89	2327197,65	Картометрический метод	0,10	-
564	354082,11	2327191,30	354082,11	2327191,30	Картометрический метод	0,10	-
565	354084,06	2327185,07	354084,06	2327185,07	Картометрический метод	0,10	-
566	354083,25	2327182,32	354083,25	2327182,32	Картометрический метод	0,10	-
567	354051,35	2327165,62	354051,35	2327165,62	Картометрический метод	0,10	-
568	354059,52	2327150,42	354059,52	2327150,42	Картометрический метод	0,10	-
569	354068,03	2327134,74	354068,03	2327134,74	Картометрический метод	0,10	-
570	-	-	354112,70	2327156,83	Картометрический метод	0,40	-
571	354124,57	2327130,74	354124,57	2327130,74	Картометрический метод	0,10	-
572	354153,97	2327063,68	354153,97	2327063,68	Картометрический метод	0,10	-
573	354160,40	2327052,57	354160,40	2327052,57	Картометрический метод	0,10	-
574	354194,41	2326977,44	354194,41	2326977,44	Картометрический метод	0,10	-
575	-	-	354196,32	2326973,22	Картометрический метод	0,40	-
576	354192,88	2326971,59	354192,88	2326971,59	Картометрический метод	0,10	-
577	354165,90	2326957,32	354165,90	2326957,32	Картометрический метод	0,10	-
578	354174,93	2326936,74	354174,93	2326936,74	Картометрический метод	0,10	-
579	354181,83	2326922,26	354181,83	2326922,26	Картометрический метод	0,10	-
580	354188,86	2326908,35	354188,86	2326908,35	Картометрический метод	0,40	-

Сведения о местоположении измененных (уточненных) границ объекта

505	354258,92	2326941,53	354258,92	2326941,53	Картометрический метод	0,40	-
Зона 35:24-7.231(13)							
581	352769,24	2326413,94	352769,24	2326413,94	Картометрический метод	0,10	-
582	352780,67	2326426,63	352780,67	2326426,63	Картометрический метод	0,10	-
583	352783,51	2326429,46	352783,51	2326429,46	Картометрический метод	0,10	-
584	352763,11	2326447,87	352763,11	2326447,87	Картометрический метод	0,10	-
585	352750,44	2326459,02	352750,44	2326459,02	Картометрический метод	0,10	-
586	352721,99	2326427,39	352721,99	2326427,39	Картометрический метод	0,40	-
587	352714,19	2326434,00	352714,19	2326434,00	Картометрический метод	0,40	-
588	352708,74	2326438,99	352708,74	2326438,99	Картометрический метод	0,10	-
589	352708,02	2326438,32	352708,02	2326438,32	Картометрический метод	0,05	-
590	352706,00	2326436,43	352706,00	2326436,43	Картометрический метод	0,05	-
591	352702,22	2326432,58	352702,22	2326432,58	Картометрический метод	0,05	-
592	352710,04	2326425,79	352710,04	2326425,79	Картометрический метод	0,05	-
593	352707,44	2326423,00	352707,44	2326423,00	Картометрический метод	0,05	-
594	352702,50	2326417,84	352702,50	2326417,84	Картометрический метод	0,10	-
595	352709,69	2326410,42	352709,69	2326410,42	Картометрический метод	0,10	-
596	352713,18	2326414,32	352713,18	2326414,32	Картометрический метод	0,10	-
597	352723,81	2326404,82	352723,81	2326404,82	Картометрический метод	0,10	-
598	352719,35	2326399,82	352719,35	2326399,82	Картометрический метод	0,10	-
599	352739,23	2326380,98	352739,23	2326380,98	Картометрический метод	0,10	-
600	352739,42	2326380,82	352739,42	2326380,82	Картометрический метод	0,10	-
581	352769,24	2326413,94	352769,24	2326413,94	Картометрический метод	0,10	-
Зона 35:24-7.231(14)							
601	352857,12	2325863,93	352857,12	2325863,93	Картометрический метод	0,10	-
602	352860,71	2325865,85	352860,71	2325865,85	Картометрический метод	0,10	-
603	352870,33	2325870,50	352870,33	2325870,50	Картометрический метод	0,40	-
604	352883,36	2325876,10	352883,36	2325876,10	Картометрический метод	0,40	-
605	352880,58	2325882,04	352880,58	2325882,04	Картометрический метод	0,10	-
606	352885,84	2325884,61	352885,84	2325884,61	Картометрический метод	0,10	-
607	352871,62	2325919,94	352871,62	2325919,94	Картометрический метод	0,10	-



Сведения о местоположении измененных (уточненных) границ объекта

608	352857,54	2325921,41	352857,54	2325921,41	Картометрический метод	0,10	-
609	352846,15	2325951,57	352846,15	2325951,57	Картометрический метод	0,10	-
610	352843,52	2325952,80	352843,52	2325952,80	Картометрический метод	0,10	-
611	352830,59	2325948,06	352830,59	2325948,06	Картометрический метод	0,10	-
612	352824,37	2325945,61	352824,37	2325945,61	Картометрический метод	0,40	-
601	352857,12	2325863,93	352857,12	2325863,93	Картометрический метод	0,10	-
Зона 35:24-7.231(15)							
613	353167,32	2325923,07	353167,32	2325923,07	Картометрический метод	0,40	-
614	353162,40	2325935,07	353162,40	2325935,07	Картометрический метод	0,10	-
615	353134,92	2326002,05	353134,92	2326002,05	Картометрический метод	0,10	-
616	353131,48	2326000,51	353131,48	2326000,51	Картометрический метод	0,10	-
617	353118,34	2326032,11	353118,34	2326032,11	Картометрический метод	0,10	-
618	353101,06	2326078,39	353101,06	2326078,39	Картометрический метод	0,10	-
619	-	-	353091,29	2326109,12	Картометрический метод	0,40	-
620	-	-	353115,64	2326119,34	Картометрический метод	0,40	-
621	353116,52	2326117,06	353116,52	2326117,06	Картометрический метод	0,40	-
622	353120,45	2326118,55	353120,45	2326118,55	Картометрический метод	0,40	-
623	353118,82	2326122,77	353118,82	2326122,77	Картометрический метод	0,40	-
624	353122,56	2326124,21	353122,56	2326124,21	Картометрический метод	0,40	-
625	353133,74	2326129,38	353133,74	2326129,38	Картометрический метод	0,40	-
626	353106,86	2326192,24	353106,86	2326192,24	Картометрический метод	0,40	-
627	353090,70	2326186,37	353090,70	2326186,37	Картометрический метод	0,10	-
628	353086,70	2326184,83	353086,70	2326184,83	Картометрический метод	0,10	-
629	353063,70	2326176,75	353063,70	2326176,75	Картометрический метод	0,10	-
630	353054,97	2326173,68	353054,97	2326173,68	Картометрический метод	0,10	-
631	353049,45	2326171,74	353049,45	2326171,74	Картометрический метод	0,10	-
632	353003,50	2326151,51	353003,50	2326151,51	Картометрический метод	0,10	-
633	352998,75	2326149,42	352998,75	2326149,42	Картометрический метод	0,10	-
634	352950,22	2326129,67	352950,22	2326129,67	Картометрический метод	0,10	-
635	352942,97	2326126,71	352942,97	2326126,71	Картометрический метод	0,10	-
636	352945,63	2326120,29	352945,63	2326120,29	Картометрический метод	0,10	-

Сведения о местоположении измененных (уточненных) границ объекта

637	352942,08	2326119,23	352942,08	2326119,23	Картометрический метод	0,10	-
638	352939,51	2326118,28	352939,51	2326118,28	Картометрический метод	0,10	-
639	352914,57	2326109,61	352914,57	2326109,61	Картометрический метод	0,10	-
640	352916,51	2326103,50	352916,51	2326103,50	Картометрический метод	0,10	-
641	352909,25	2326100,78	352909,25	2326100,78	Картометрический метод	0,10	-
642	352912,00	2326093,43	352912,00	2326093,43	Картометрический метод	0,10	-
643	352912,72	2326091,42	352912,72	2326091,42	Картометрический метод	0,10	-
644	352919,96	2326070,11	352919,96	2326070,11	Картометрический метод	0,10	-
645	352937,54	2326076,36	352937,54	2326076,36	Картометрический метод	0,10	-
646	352940,35	2326074,96	352940,35	2326074,96	Картометрический метод	0,10	-
647	352946,94	2326057,02	352946,94	2326057,02	Картометрический метод	0,10	-
648	352948,96	2326051,08	352948,96	2326051,08	Картометрический метод	0,10	-
649	352949,95	2326048,40	352949,95	2326048,40	Картометрический метод	0,10	-
650	352952,77	2326049,43	352952,77	2326049,43	Картометрический метод	0,10	-
651	352964,17	2326018,15	352964,17	2326018,15	Картометрический метод	0,10	-
652	-	-	352971,28	2326000,92	Картометрический метод	0,40	-
653	352965,69	2325998,61	352965,69	2325998,61	Картометрический метод	0,10	-
654	352946,98	2325990,85	352946,98	2325990,85	Картометрический метод	0,10	-
655	352947,62	2325966,56	352947,62	2325966,56	Картометрический метод	0,10	-
656	352984,95	2325885,58	352984,95	2325885,58	Картометрический метод	0,10	-
657	352994,17	2325865,46	352994,17	2325865,46	Картометрический метод	0,10	-
658	352999,18	2325853,47	352999,18	2325853,47	Картометрический метод	0,40	-
659	353031,93	2325867,03	353031,93	2325867,03	Картометрический метод	0,40	-
660	353152,50	2325916,93	353152,50	2325916,93	Картометрический метод	0,40	-
613	353167,32	2325923,07	353167,32	2325923,07	Картометрический метод	0,40	-
Зона 35:24-7.231(16)							
661	354035,70	2326835,83	354035,70	2326835,83	Картометрический метод	0,40	-
662	354029,97	2326846,94	354029,97	2326846,94	Картометрический метод	0,10	-
663	354020,14	2326865,90	354020,14	2326865,90	Картометрический метод	0,10	-
664	354015,47	2326863,89	354015,47	2326863,89	Картометрический метод	0,10	-
665	354011,99	2326872,27	354011,99	2326872,27	Картометрический метод	0,10	-

Сведения о местоположении измененных (уточненных) границ объекта

666	354033,58	2326880,34	354033,58	2326880,34	Картометрический метод	0,10	-
667	354055,68	2326889,05	354055,68	2326889,05	Картометрический метод	0,10	-
668	354056,51	2326889,38	354056,51	2326889,38	Картометрический метод	0,10	-
669	354063,88	2326892,70	354063,88	2326892,70	Картометрический метод	0,40	-
670	354024,79	2326992,70	354024,79	2326992,70	Картометрический метод	0,40	-
671	354019,09	2326990,70	354019,09	2326990,70	Картометрический метод	0,10	-
672	354013,56	2326988,79	354013,56	2326988,79	Картометрический метод	0,10	-
673	354000,22	2326983,35	354000,22	2326983,35	Картометрический метод	0,10	-
674	-	-	353998,95	2326980,87	Картометрический метод	0,40	-
675	-	-	353993,62	2326978,85	Картометрический метод	0,40	-
676	353990,45	2326987,14	353990,45	2326987,14	Картометрический метод	0,10	-
677	353987,15	2326995,71	353987,15	2326995,71	Картометрический метод	0,10	-
678	353961,82	2326986,33	353961,82	2326986,33	Картометрический метод	0,10	-
679	353954,13	2326982,69	353954,13	2326982,69	Картометрический метод	0,10	-
680	353962,04	2326961,35	353962,04	2326961,35	Картометрический метод	0,10	-
681	-	-	353966,38	2326951,67	Картометрический метод	0,40	-
682	353972,81	2326954,76	353972,81	2326954,76	Картометрический метод	0,10	-
683	353983,33	2326932,02	353983,33	2326932,02	Картометрический метод	0,10	-
684	353974,60	2326927,98	353974,60	2326927,98	Картометрический метод	0,10	-
685	353980,23	2326914,35	353980,23	2326914,35	Картометрический метод	0,10	-
686	353971,15	2326910,15	353971,15	2326910,15	Картометрический метод	0,10	-
687	353965,28	2326907,44	353965,28	2326907,44	Картометрический метод	0,10	-
688	-	-	353958,82	2326904,30	Картометрический метод	0,40	-
689	353953,66	2326914,01	353953,66	2326914,01	Картометрический метод	0,10	-
690	353907,24	2326892,52	353907,24	2326892,52	Картометрический метод	0,10	-
691	353918,96	2326870,47	353918,96	2326870,47	Картометрический метод	0,10	-
692	353909,99	2326866,77	353909,99	2326866,77	Картометрический метод	0,10	Временный межевой знак
693	353915,02	2326855,93	353915,02	2326855,93	Картометрический метод	0,10	Временный межевой знак
694	353910,64	2326852,83	353910,64	2326852,83	Картометрический метод	0,10	Временный межевой знак
695	353869,54	2326832,32	353869,54	2326832,32	Картометрический метод	0,10	-

Сведения о местоположении измененных (уточненных) границ объекта

696	353863,59	2326829,68	353863,59	2326829,68	Картометрический метод	0,10	-
697	353858,45	2326837,94	353858,45	2326837,94	Картометрический метод	0,10	-
698	353826,21	2326823,54	353826,21	2326823,54	Картометрический метод	0,10	-
699	353822,59	2326806,10	353822,59	2326806,10	Картометрический метод	0,10	-
700	353849,41	2326818,90	353849,41	2326818,90	Картометрический метод	0,10	-
701	353850,76	2326815,97	353850,76	2326815,97	Картометрический метод	0,10	-
702	353862,11	2326791,36	353862,11	2326791,36	Картометрический метод	0,10	-
703	353869,34	2326776,45	353869,34	2326776,45	Картометрический метод	0,10	-
704	353883,19	2326782,94	353883,19	2326782,94	Картометрический метод	0,10	-
705	353884,04	2326781,04	353884,04	2326781,04	Картометрический метод	0,10	-
706	353905,20	2326790,56	353905,20	2326790,56	Картометрический метод	0,10	-
707	353907,41	2326786,27	353907,41	2326786,27	Картометрический метод	0,10	-
708	353927,66	2326795,81	353927,66	2326795,81	Картометрический метод	0,10	-
709	353925,76	2326799,75	353925,76	2326799,75	Картометрический метод	0,10	-
710	353933,53	2326803,33	353933,53	2326803,33	Картометрический метод	0,10	-
711	353912,36	2326847,66	353912,36	2326847,66	Картометрический метод	0,10	-
712	353917,68	2326852,07	353917,68	2326852,07	Картометрический метод	0,10	-
713	353925,89	2326856,15	353925,89	2326856,15	Картометрический метод	0,10	-
714	353936,95	2326832,41	353936,95	2326832,41	Картометрический метод	0,10	-
715	353939,07	2326828,00	353939,07	2326828,00	Картометрический метод	0,10	-
716	353940,33	2326828,07	353940,33	2326828,07	Картометрический метод	0,10	-
717	353943,30	2326822,84	353943,30	2326822,84	Картометрический метод	0,10	-
718	353950,90	2326807,11	353950,90	2326807,11	Картометрический метод	0,10	-
719	353955,61	2326797,90	353955,61	2326797,90	Картометрический метод	0,40	-
661	354035,70	2326835,83	354035,70	2326835,83	Картометрический метод	0,40	-
Зона 35:24-7.231(17)							
720	353476,20	2327216,73	353476,20	2327216,73	Картометрический метод	0,40	-
721	353476,37	2327232,23	353476,37	2327232,23	Картометрический метод	0,40	-
722	353476,02	2327245,08	353476,02	2327245,08	Картометрический метод	0,10	-
723	353464,48	2327246,89	353464,48	2327246,89	Картометрический метод	0,10	-
724	353446,25	2327268,54	353446,25	2327268,54	Картометрический метод	0,10	-

Сведения о местоположении измененных (уточненных) границ объекта

725	353438,30	2327269,22	353438,30	2327269,22	Картометрический метод	0,10	-
726	353424,62	2327270,40	353424,62	2327270,40	Картометрический метод	0,10	-
727	353405,59	2327270,54	353405,59	2327270,54	Картометрический метод	0,10	-
728	353405,82	2327260,95	353405,82	2327260,95	Картометрический метод	0,10	-
729	353402,68	2327255,20	353402,68	2327255,20	Картометрический метод	0,10	-
730	353390,57	2327254,77	353390,57	2327254,77	Картометрический метод	0,10	-
731	353380,50	2327254,08	353380,50	2327254,08	Картометрический метод	0,10	-
732	353369,78	2327253,26	353369,78	2327253,26	Картометрический метод	0,10	-
733	-	-	353357,82	2327253,11	Картометрический метод	0,40	-
734	353357,80	2327252,15	353357,80	2327252,15	Картометрический метод	0,10	-
735	353357,67	2327247,15	353357,67	2327247,15	Картометрический метод	0,10	-
736	353357,52	2327233,72	353357,52	2327233,72	Картометрический метод	0,10	-
737	353357,44	2327218,66	353357,44	2327218,66	Картометрический метод	0,40	-
720	353476,20	2327216,73	353476,20	2327216,73	Картометрический метод	0,40	-
Зона 35:24-7.231(19)							
738	353100,92	2327320,79	353100,92	2327320,79	Картометрический метод	0,40	-
739	353101,05	2327331,76	353101,05	2327331,76	Картометрический метод	0,40	-
740	353105,70	2327391,33	353105,70	2327391,33	Картометрический метод	0,10	-
741	353109,36	2327436,26	353109,36	2327436,26	Картометрический метод	0,10	-
742	353110,75	2327451,48	353110,75	2327451,48	Картометрический метод	0,10	-
743	353113,33	2327515,02	353113,33	2327515,02	Картометрический метод	0,10	-
744	353113,97	2327538,09	353113,97	2327538,09	Картометрический метод	0,10	-
745	353107,37	2327537,52	353107,37	2327537,52	Картометрический метод	0,10	-
746	353103,41	2327547,61	353103,41	2327547,61	Картометрический метод	0,10	-
747	353102,81	2327547,54	353102,81	2327547,54	Картометрический метод	0,10	-
748	353076,50	2327544,72	353076,50	2327544,72	Картометрический метод	0,10	-
749	353044,27	2327529,69	353044,27	2327529,69	Картометрический метод	0,10	-
750	353041,09	2327536,68	353041,09	2327536,68	Картометрический метод	0,10	-
751	353038,50	2327541,60	353038,50	2327541,60	Картометрический метод	0,10	-
752	353026,09	2327538,58	353026,09	2327538,58	Картометрический метод	0,10	-
753	353000,27	2327532,26	353000,27	2327532,26	Картометрический метод	0,10	-

Сведения о местоположении измененных (уточненных) границ объекта

754	352995,75	2327527,09	352995,75	2327527,09	Картометрический метод	0,10	-
755	352981,01	2327516,42	352981,01	2327516,42	Картометрический метод	0,10	-
756	352960,96	2327510,11	352960,96	2327510,11	Картометрический метод	0,10	-
757	352952,18	2327533,49	352952,18	2327533,49	Картометрический метод	0,10	-
758	352943,39	2327558,94	352943,39	2327558,94	Картометрический метод	0,10	-
759	-	-	352926,41	2327552,02	Картометрический метод	0,40	-
760	352923,61	2327558,66	352923,61	2327558,66	Картометрический метод	0,40	-
761	-	-	352801,21	2327507,77	Картометрический метод	0,40	-
762	352813,10	2327492,35	352813,10	2327492,35	Картометрический метод	0,10	-
763	352809,47	2327462,86	352809,47	2327462,86	Картометрический метод	0,10	-
764	352813,45	2327454,23	352813,45	2327454,23	Картометрический метод	0,10	-
765	352824,55	2327430,11	352824,55	2327430,11	Картометрический метод	0,10	-
766	352826,66	2327427,18	352826,66	2327427,18	Картометрический метод	0,10	-
767	352830,60	2327424,14	352830,60	2327424,14	Картометрический метод	0,10	-
768	352835,84	2327422,51	352835,84	2327422,51	Картометрический метод	0,10	-
769	352838,94	2327422,47	352838,94	2327422,47	Картометрический метод	0,10	-
770	352868,30	2327426,17	352868,30	2327426,17	Картометрический метод	0,10	-
771	352886,87	2327428,51	352886,87	2327428,51	Картометрический метод	0,10	-
772	352903,00	2327390,00	352903,00	2327390,00	Картометрический метод	0,10	-
773	352910,24	2327372,58	352910,24	2327372,58	Картометрический метод	0,10	-
774	352910,61	2327369,51	352910,61	2327369,51	Картометрический метод	0,10	-
775	352909,69	2327366,34	352909,69	2327366,34	Картометрический метод	0,10	-
776	352895,54	2327341,04	352895,54	2327341,04	Картометрический метод	0,10	-
777	-	-	352894,58	2327339,32	Картометрический метод	0,40	-
778	352903,27	2327333,87	352903,27	2327333,87	Картометрический метод	0,10	-
779	352908,25	2327333,02	352908,25	2327333,02	Картометрический метод	0,10	-
780	352933,29	2327320,20	352933,29	2327320,20	Картометрический метод	0,10	-
781	352951,13	2327311,16	352951,13	2327311,16	Картометрический метод	0,10	-
782	352968,05	2327300,57	352968,05	2327300,57	Картометрический метод	0,10	-
783	352971,36	2327298,10	352971,36	2327298,10	Картометрический метод	0,10	-

Сведения о местоположении измененных (уточненных) границ объекта

784	352967,81	2327263,39	352967,81	2327263,39	Картометрический метод	0,10	-
785	352965,86	2327245,50	352965,86	2327245,50	Картометрический метод	0,10	-
786	352965,24	2327239,42	352965,24	2327239,42	Картометрический метод	0,10	-
787	352964,97	2327236,81	352964,97	2327236,81	Картометрический метод	0,10	-
788	352982,33	2327237,26	352982,33	2327237,26	Картометрический метод	0,10	-
789	352982,50	2327239,28	352982,50	2327239,28	Картометрический метод	0,10	-
790	352983,34	2327249,01	352983,34	2327249,01	Картометрический метод	0,10	-
791	352984,75	2327263,55	352984,75	2327263,55	Картометрический метод	0,10	-
792	352988,08	2327295,75	352988,08	2327295,75	Картометрический метод	0,10	-
793	353006,51	2327293,27	353006,51	2327293,27	Картометрический метод	0,10	-
794	353006,51	2327289,23	353006,51	2327289,23	Картометрический метод	0,10	-
795	353014,44	2327287,90	353014,44	2327287,90	Картометрический метод	0,10	-
796	353019,44	2327287,42	353019,44	2327287,42	Картометрический метод	0,10	-
797	353025,78	2327286,45	353025,78	2327286,45	Картометрический метод	0,10	-
798	353039,20	2327284,34	353039,20	2327284,34	Картометрический метод	0,10	-
799	353042,09	2327287,41	353042,09	2327287,41	Картометрический метод	0,10	-
800	353042,52	2327289,29	353042,52	2327289,29	Картометрический метод	0,10	-
801	353050,97	2327321,74	353050,97	2327321,74	Картометрический метод	0,10	-
802	353052,31	2327327,67	353052,31	2327327,67	Картометрический метод	0,10	-
803	353087,51	2327325,17	353087,51	2327325,17	Картометрический метод	0,40	-
804	353091,03	2327324,92	353091,03	2327324,92	Картометрический метод	0,10	-
805	353092,20	2327324,83	353092,20	2327324,83	Картометрический метод	0,10	-
806	353091,98	2327320,88	353091,98	2327320,88	Картометрический метод	0,10	-
807	353092,12	2327320,88	353092,12	2327320,88	Картометрический метод	0,10	-
738	353100,92	2327320,79	353100,92	2327320,79	Картометрический метод	0,40	-
Зона 35:24-7.231(20)							
808	352587,20	2326282,12	352587,20	2326282,12	Картометрический метод	0,40	-
809	352586,22	2326288,94	352586,22	2326288,94	Картометрический метод	0,10	-
810	352586,21	2326292,00	352586,21	2326292,00	Картометрический метод	0,10	-
811	352584,35	2326308,21	352584,35	2326308,21	Картометрический метод	0,10	-
812	352578,17	2326312,70	352578,17	2326312,70	Картометрический метод	0,10	-

Сведения о местоположении измененных (уточненных) границ объекта

813	352570,68	2326313,78	352570,68	2326313,78	Картометрический метод	0,10	-
814	352563,30	2326315,42	352563,30	2326315,42	Картометрический метод	0,10	-
815	352535,60	2326314,43	352535,60	2326314,43	Картометрический метод	0,10	-
816	352527,63	2326306,17	352527,63	2326306,17	Картометрический метод	0,10	-
817	352520,21	2326298,20	352520,21	2326298,20	Картометрический метод	0,10	-
818	352517,39	2326294,65	352517,39	2326294,65	Картометрический метод	0,40	-
819	352491,80	2326315,46	352491,80	2326315,46	Картометрический метод	0,40	-
820	352507,54	2326331,06	352507,54	2326331,06	Картометрический метод	0,40	-
821	352515,01	2326337,17	352515,01	2326337,17	Картометрический метод	0,10	-
822	352491,74	2326359,96	352491,74	2326359,96	Картометрический метод	0,10	-
823	352492,31	2326362,32	352492,31	2326362,32	Картометрический метод	0,10	-
824	352458,93	2326392,61	352458,93	2326392,61	Картометрический метод	0,10	-
825	352463,76	2326397,71	352463,76	2326397,71	Картометрический метод	0,10	-
826	352481,60	2326379,85	352481,60	2326379,85	Картометрический метод	0,10	-
827	352482,91	2326379,50	352482,91	2326379,50	Картометрический метод	0,10	-
828	352501,96	2326396,86	352501,96	2326396,86	Картометрический метод	0,10	-
829	352503,66	2326395,02	352503,66	2326395,02	Картометрический метод	0,10	-
830	352509,45	2326399,79	352509,45	2326399,79	Картометрический метод	0,10	-
831	352509,42	2326400,82	352509,42	2326400,82	Картометрический метод	0,10	-
832	352523,38	2326412,74	352523,38	2326412,74	Картометрический метод	0,10	-
833	352544,38	2326430,67	352544,38	2326430,67	Картометрический метод	0,10	-
834	352562,72	2326451,29	352562,72	2326451,29	Картометрический метод	0,10	-
835	352552,17	2326460,84	352552,17	2326460,84	Картометрический метод	0,10	-
836	352536,49	2326473,00	352536,49	2326473,00	Картометрический метод	0,10	-
837	352525,61	2326481,43	352525,61	2326481,43	Картометрический метод	0,40	-
838	352411,25	2326360,49	352411,25	2326360,49	Картометрический метод	0,40	-
839	352515,85	2326262,87	352515,85	2326262,87	Картометрический метод	0,40	-
840	352531,17	2326277,01	352531,17	2326277,01	Картометрический метод	0,40	-
808	352587,20	2326282,12	352587,20	2326282,12	Картометрический метод	0,40	-
Зона 35:24-7.231(21)							
841	353262,93	2327970,31	353262,93	2327970,31	Картометрический метод	0,10	-



Сведения о местоположении измененных (уточненных) границ объекта

842	353262,71	2327973,82	353262,71	2327973,82	Картометрический метод	0,10	-
843	353261,07	2327980,03	353261,07	2327980,03	Картометрический метод	0,10	-
844	353255,07	2328002,37	353255,07	2328002,37	Картометрический метод	0,10	-
845	353254,39	2328056,33	353254,39	2328056,33	Картометрический метод	0,10	-
846	353238,32	2328053,29	353238,32	2328053,29	Картометрический метод	0,10	-
847	353222,23	2328116,47	353222,23	2328116,47	Картометрический метод	0,40	-
848	353197,82	2328110,03	353197,82	2328110,03	Картометрический метод	0,10	-
849	353196,04	2328105,33	353196,04	2328105,33	Картометрический метод	0,10	-
850	353165,26	2328097,56	353165,26	2328097,56	Картометрический метод	0,10	-
851	353168,61	2328120,82	353168,61	2328120,82	Картометрический метод	0,10	-
852	353166,49	2328133,61	353166,49	2328133,61	Картометрический метод	0,10	-
853	353160,97	2328166,95	353160,97	2328166,95	Картометрический метод	0,10	-
854	353160,78	2328168,14	353160,78	2328168,14	Картометрический метод	0,10	-
855	353155,03	2328183,57	353155,03	2328183,57	Картометрический метод	0,40	-
856	353006,01	2328123,64	353006,01	2328123,64	Картометрический метод	0,40	-
857	353011,52	2328105,35	353011,52	2328105,35	Картометрический метод	0,10	-
858	-	-	353078,49	2327883,06	Картометрический метод	0,40	-
859	353110,78	2327902,52	353110,78	2327902,52	Картометрический метод	0,10	-
860	353117,61	2327906,67	353117,61	2327906,67	Картометрический метод	0,10	-
861	353218,90	2327944,94	353218,90	2327944,94	Картометрический метод	0,10	-
862	353212,80	2327984,04	353212,80	2327984,04	Картометрический метод	0,10	-
863	353216,98	2327985,57	353216,98	2327985,57	Картометрический метод	0,10	-
864	353230,97	2327990,69	353230,97	2327990,69	Картометрический метод	0,10	-
865	353253,26	2327988,11	353253,26	2327988,11	Картометрический метод	0,10	-
866	353257,13	2327980,99	353257,13	2327980,99	Картометрический метод	0,10	-
841	353262,93	2327970,31	353262,93	2327970,31	Картометрический метод	0,10	-
Зона 35:24-7.231(22)							
867	352756,47	2326505,44	352756,47	2326505,44	Картометрический метод	0,10	-
868	352725,16	2326535,09	352725,16	2326535,09	Картометрический метод	0,10	-
869	352718,86	2326540,38	352718,86	2326540,38	Картометрический метод	0,10	-
870	352714,13	2326534,69	352714,13	2326534,69	Картометрический метод	0,10	-

Сведения о местоположении измененных (уточненных) границ объекта

871	352707,41	2326527,39	352707,41	2326527,39	Картометрический метод	0,10	-
872	352708,33	2326526,70	352708,33	2326526,70	Картометрический метод	0,10	-
873	352706,58	2326524,26	352706,58	2326524,26	Картометрический метод	0,10	-
874	352707,21	2326521,45	352707,21	2326521,45	Картометрический метод	0,10	-
875	352714,56	2326513,59	352714,56	2326513,59	Картометрический метод	0,10	-
876	352719,72	2326508,50	352719,72	2326508,50	Картометрический метод	0,10	-
877	352728,74	2326517,67	352728,74	2326517,67	Картометрический метод	0,10	-
878	352743,81	2326503,86	352743,81	2326503,86	Картометрический метод	0,10	-
879	352749,79	2326498,37	352749,79	2326498,37	Картометрический метод	0,10	-
867	352756,47	2326505,44	352756,47	2326505,44	Картометрический метод	0,10	-
Зона 35:24-7.231(23)							
880	354186,55	2326985,28	354186,55	2326985,28	Картометрический метод	0,10	-
881	354177,47	2327004,77	354177,47	2327004,77	Картометрический метод	0,10	-
882	354174,85	2327006,36	354174,85	2327006,36	Картометрический метод	0,10	-
883	354171,20	2327005,05	354171,20	2327005,05	Картометрический метод	0,40	-
884	354163,95	2327001,70	354163,95	2327001,70	Картометрический метод	0,40	-
885	354165,93	2326997,08	354165,93	2326997,08	Картометрический метод	0,40	-
886	354169,62	2326987,80	354169,62	2326987,80	Картометрический метод	0,40	-
887	354173,98	2326989,15	354173,98	2326989,15	Картометрический метод	0,10	-
888	354177,23	2326981,38	354177,23	2326981,38	Картометрический метод	0,10	-
880	354186,55	2326985,28	354186,55	2326985,28	Картометрический метод	0,10	-
Зона 35:24-7.231(24)							
889	354166,85	2327012,95	354166,85	2327012,95	Картометрический метод	0,40	-
890	354172,94	2327015,73	354172,94	2327015,73	Картометрический метод	0,10	-
891	354166,72	2327029,35	354166,72	2327029,35	Картометрический метод	0,10	-
892	354160,67	2327026,91	354160,67	2327026,91	Картометрический метод	0,40	-
889	354166,85	2327012,95	354166,85	2327012,95	Картометрический метод	0,40	-
Зона 35:24-7.231(25)							
893	354142,01	2327080,73	354142,01	2327080,73	Картометрический метод	0,10	-
894	354127,78	2327112,76	354127,78	2327112,76	Картометрический метод	0,10	-
895	354113,84	2327105,06	354113,84	2327105,06	Картометрический метод	0,10	-
896	354129,49	2327075,96	354129,49	2327075,96	Картометрический метод	0,10	-





Раздел 4

План границ объекта





МЗ-И. Зона смешанной застройки среднеэтажными зданиями жилого и общественного назначения  
в границе исторического поселения

Лист 1



Масштаб 1:20 000

Условные обозначения:

-  - Границы территориальной зоны
-  1 - Характерные точки границ территориальной зоны
-  - Границы земельных участков
-  - Границы кадастровых кварталов

Подпись \_\_\_\_\_ Дата «    » 20    г.

Место для оттиска печати (при наличии) лица, составившего описание местоположения границ объекта



Прохождение границы		Описание прохождения границы
от точки	до точки	
1	2	3
№ п/п контура: 1		
1	1	-
№ п/п контура: 2		
20	20	-
№ п/п контура: 3		
38	38	-
№ п/п контура: 4		
105	105	-
№ п/п контура: 5		
129	129	-
№ п/п контура: 6		
149	149	-
№ п/п контура: 7		
173	173	-
№ п/п контура: 8		
291	291	-
№ п/п контура: 9		
315	315	-
№ п/п контура: 10		
330	330	-
№ п/п контура: 11		
352	352	-
№ п/п контура: 12		
505	505	-
№ п/п контура: 13		
581	581	-
№ п/п контура: 14		
601	601	-
№ п/п контура: 15		
613	613	-
№ п/п контура: 16		
661	661	-
№ п/п контура: 17		
720	720	-
№ п/п контура: 19		
738	738	-
№ п/п контура: 20		
808	808	-
№ п/п контура: 21		
841	841	-
№ п/п контура: 22		
867	867	-
№ п/п контура: 23		
880	880	-
№ п/п контура: 24		
889	889	-
№ п/п контура: 25		
893	893	-