


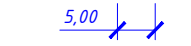






**Условные обозначения**

-  - границы планируемых элементов планировочной структуры
-  - красные линии существующие
-  - линии отступа от красных линий в целях определения мест допустимого размещения зданий, строений, сооружений
-  - размер отступа от красных линий
- 35:24:0301001** - номер кадастрового квартала
-  - граница земельного участка, сведения о которой содержатся в ЕГРН
- 35:24:0301001:2152** - кадастровый номер земельного участка
-  - границы образуемых земельных участков
- :391** - условный номер образуемого земельного участка
-  - условный номер характерных точек образуемого земельного участка
-  - ось линейного объекта с обозначением пикетов

**Примечание:**




1. Система координат МСК-35
2. Система высот Балтийская
3. Чертеж разработан на материалах топографической съемки, выполненной ООО "Центр инженерных изысканий и проектирования" в ноябре 2023 года.
4. Земельные участки в границах территории, в отношении которой осуществляется подготовка проекта межевания, относятся к категории - земли населенных пунктов.

Согласовано

Взам. инв. №

Подп. и дата

Инв. № подл.

						<b>2024-ДПТ-ПМТ-04-2.1.1</b>			
						Проект межевания территории, предусматривающий размещение линейного объекта «Участок улично-дорожной сети улицы Строителей от улицы Новоселов в городе Вологде»			
Изм.	Кол	Лист	№ док	Подпись	Дата	Раздел 1 "Проект межевания территории. Графическая часть"	Стадия	Лист	Листов
Разраб.		Артемьева			03.24		ПМТ		
Н.контр.		Карабанова			03.24	Чертеж межевания территории М 1:1000	ООО "Архитектурно-градостроительный центр г. Вологды"		
ГИП		Могилевская			03.24				