


Система координат - МСК -35
Система высот - Балтийская



X 351347,93
Y 2326801,6

НТТ
ПК 0+00,0

X 351645,32
Y 2326018,86

Условные обозначения:

- - - - - Граница территории, в отношении которой осуществляется подготовка проекта планировки территории
- Устанавливаемые красные линии
- Существующие красные линии
- x - x - x Отменяемые красные линии
- 1 Номера характерных точек устанавливаемых красных линий
- Границы планируемого элемента планировочной структуры - улично-дорожная сеть
- - - - - Ось проектируемой дороги

Границы существующих элементов планировочной структуры:

- квартал
- улично - дорожная сеть

Перечень координат характерных точек устанавливаемых красных линий

Система координат-МСК-35

Обозначение точки	X, м	Y, м
1	2	3
1	351471,73	2326477,70
2	351461,21	2326472,95
3	351434,69	2326459,61
4	351432,19	2326459,86
5	351268,90	2326387,90
6	351211,16	2326362,08
7	351209,80	2326357,35
8	351204,29	2326359,01
9	351136,41	2326329,47
10	351124,37	2326323,99
11	351056,99	2326294,22
12	350466,13	2326013,29
13	350463,49	2325999,28
14	350423,11	2325978,95
15	350387,81	2326013,58
16	351071,39	2326262,32
17	351466,64	2326438,94
18	351473,19	2326439,13
19	351484,64	2326443,52

Примечание:

1. Чертеж выполнен по материалам топографической съемки, выполненной ООО "Ивановдорпроект" в 2023 г.
2. Территория общего пользования - участок улично - дорожной сети улицы Молодежной - участок магистральной улицы районного значения.

154 - ППТ					
Проект планировки и проект межевания территории объекта: "Реконструкция улицы Молодежная на участке от ул. Можайского до ул. Новгородская в городе Вологде"					
Изм.	Кол.	Лист	№ док.	Подпись	Дата
Разраб.		Афанасьева	03.23	<i>[Signature]</i>	03.23
Пров.		Афонин	03.23	<i>[Signature]</i>	03.23
Основная (утверждаемая) часть проекта планировки территории			Стадия	Лист	Листов
			П	1	4
Чертеж красных линий М 1:1000			ООО "Ивановдорпроект"		
Формат А4x5					


Создано

Взам. инв. №

Полн. и дата

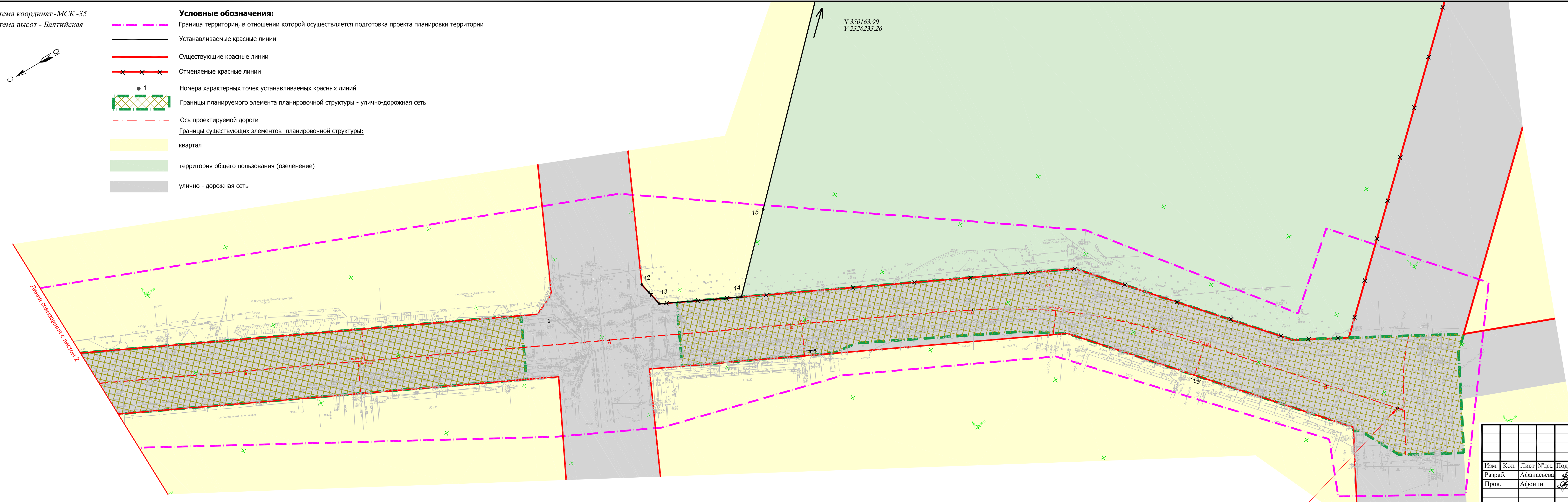
Инв. № подл.

Система координат - МСК -35
Система высот - Балтийская



- Условные обозначения:**
- - - Граница территории, в отношении которой осуществляется подготовка проекта планировки территории
 - Устанавливаемые красные линии
 - Существующие красные линии
 - x - x - x Отменяемые красные линии
 - 1 Номера характерных точек устанавливаемых красных линий
 - Границы планируемого элемента планировочной структуры - улично-дорожная сеть
 - - - Ось проектируемой дороги
 - Границы существующих элементов планировочной структуры:
 - квартал
 - территория общего пользования (озеленение)
 - улично - дорожная сеть

X 350163,90
Y 2326233,26

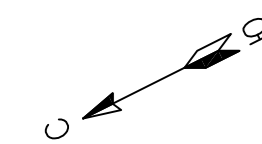


Линия совмещения с листом 2

КТТ
ПК 15+40,93

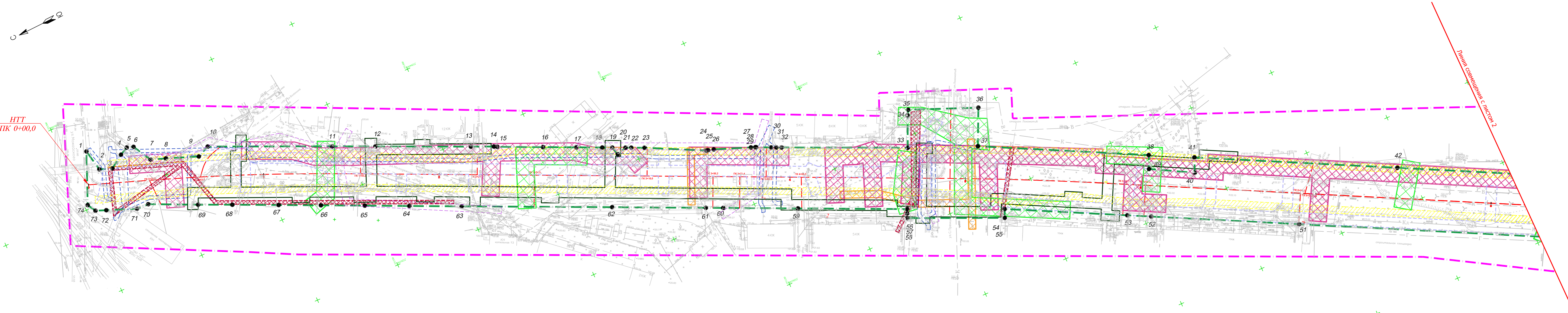
Согласовано
Изм. № подл.
Пров.
Изм. № подл.
Подп. и дата
Взам. инв. №

154 - ППТ					
Проект планировки и проект межевания территории объекта: "Реконструкция улицы Молодежная на участке от ул. Можайского до ул. Новгородская в городе Вологде"					
Изм.	Кол.	Лист № док.	Подпись	Дата	
Разраб.	Афанасьева	03.23	<i>[Signature]</i>	03.23	
Пров.	Афонин	03.23	<i>[Signature]</i>	03.23	
Основная (утверждаемая) часть проекта планировки территории				Стадия	Лист
				П	2
Чертеж красных линий М 1:1000				ООО "Ивановдорпроект"	
Формат: А4x5					



НТТ
ПК 0+00,0

Линия совмещения с листом 2



Условные обозначения:

- Граница территории, в отношении которой осуществляется подготовка проекта планировки территории
- Ось проектируемой дороги
- Границы зоны планируемого размещения линейного объекта, подлежащего реконструкции в связи с изменением его местоположения (магистральная улица районного значения)
- 1
Номера характерных точек границ зоны планируемого размещения линейного объекта, подлежащего реконструкции в связи с изменением его местоположения (магистральная улица районного значения)
- охранная зона сетей водоснабжения, подлежащих переустройству
- охранная зона сетей газоснабжения, подлежащих переустройству
- охранная зона сетей напорной канализации, подлежащих переустройству
- охранная зона сетей теплотрассы, подлежащих переустройству
- охранная зона сетей линейно-кабельных сооружений связи, подлежащих переустройству
- охранная зона сетей линий электропередачи (ВЛ-0,4-10кВ), подлежащих переустройству
- охранная зона сетей линий электропередачи (КЛ-6кВ), подлежащих переустройству

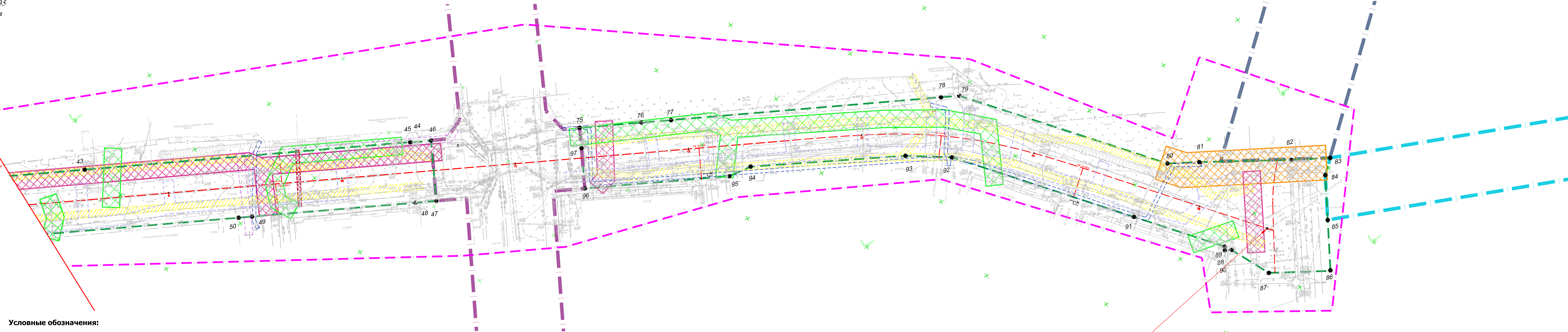
- охранная зона сетейливневой канализации, подлежащих переустройству
- охранная зона сетей наружного освещения, подлежащих переустройству

Примечание:

1. Чертеж выполнен по материалам топографической съемки, выполненной ООО "Ивановдорпроект" в 2023 г.
2. Места размещения объектов капитального строительства, проектируемых в составе линейного объекта, подлежат уточнению при архитектурно-строительном проектировании.
3. "Чертеж границ зон планируемого размещения линейных объектов" совмещен с "Чертеж границ зон планируемого размещения линейных объектов, подлежащих реконструкции в связи с изменением их местоположения".

154 - ППТ					
Проект планировки и проект межевания территории объекта: "Реконструкция улицы Молодежная на участке от ул. Можайского до ул. Новгородская в городе Вологде"					
Изм.	Кол.	Лист	№ док.	Подпись	Дата
Разраб.		Афанасьева			03.23
Пров.		Афонин			03.23
				Стадия	Лист
				П	3
				Листов	4
Чертеж границ зон планируемого размещения линейных объектов, подлежащих реконструкции в связи с изменением их местоположения. М 1:1000					
ООО "Ивановдорпроект"					

Линия совмещения с листом 1



КТТ
ПК 15+40,93

Условные обозначения:

- Граница территории, в отношении которой осуществляется подготовка проекта планировки территории
- Граница зоны размещения нескольких линейных объектов на участке улично-дорожной сети улиц Ярославской и Поэта Александра Романова с пересечением улицы Молодежной, Осановского проезда и улиц Маршала Конева с Воркутинской, установленная проектом планировки, утвержденным Постановлением Администрации города Вологды от 19.03.2021 №331.
- Граница зоны размещения линейного объекта участка улично - дорожной сети улицы Новгородской от улицы Молодежной до улицы Маршала Конева, установленная проектом межевания, утвержденным Постановлением Администрации города Вологды от 14.02.2020 №165.
- Граница зоны размещения линейного объекта участка улично - дорожной сети улицы Молодежной от улицы Новгородской до Окружного шоссе в городе Вологде, установленная проектом межевания, утвержденным Постановлением Администрации города Вологды от 17.11.2023 №1973.
- Границы зоны планируемого размещения линейного объекта, подлежащего реконструкции в связи с изменением его местоположения (магистральная улица районного значения)
- 50
Номера характерных точек границ зоны планируемого размещения линейного объекта, подлежащего реконструкции в связи с изменением его местоположения (магистральная улица районного значения)
- Ось проектируемой дороги

охранный зона сетей водоснабжения, подлежащих переустройству

охранный зона сетей газоснабжения, подлежащих переустройству

охранный зона сетей напорной канализации, подлежащих переустройству

охранный зона сетей линейно-кабельных сооружений связи, подлежащих переустройству

охранный зона сетей линий электропередачи (ВЛ-0,4-10кВ), подлежащих переустройству

охранный зона сетей линий электропередачи (КЛ-6кВ), подлежащих переустройству

охранный зона сетей ливневой канализации, подлежащих переустройству

охранный зона сетей наружного освещения, подлежащих переустройству

154 - ППТ					
Проект планировки и проект межевания территории объекта: "Реконструкция улицы Молодежная на участке от ул. Можайского до ул. Новгородская в городе Вологде"					
Изм.	Кол.	Лист	№ док.	Подпись	Дата
Разраб.		Афанасьева			03.23
Пров.		Афонин			03.23
Основная (утверждаемая) часть проекта планировки территории				Стадия	Лист
				П	2
Чертеж границ зон планируемого размещения линейных объектов, подлежащих реконструкции в связи с изменением их местоположения. М 1:1000				ООО "Ивановдорпроект"	