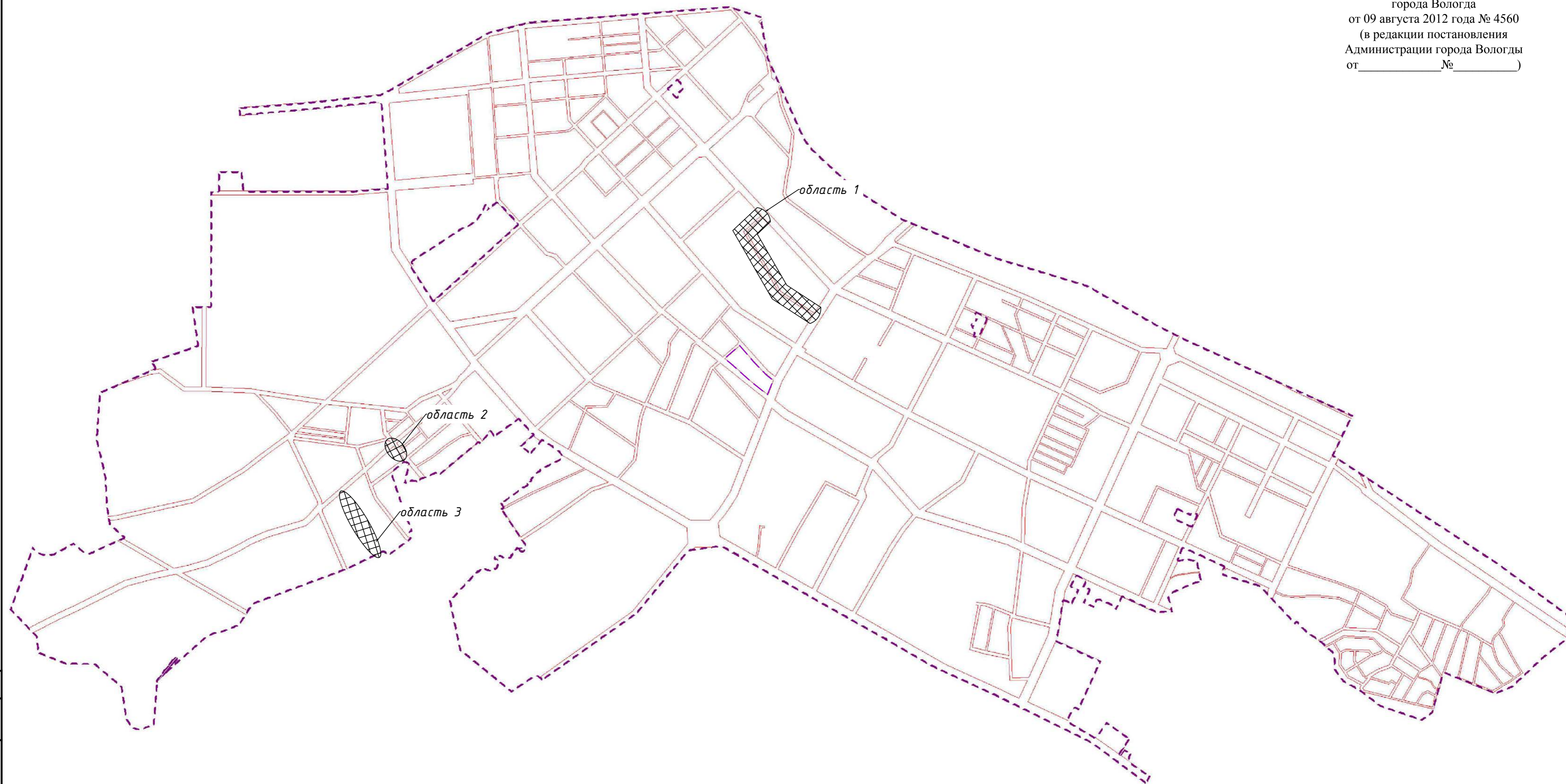
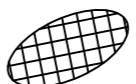


УТВЕРЖДЕНО
 постановлением Администрации
 города Вологда
 от 09 августа 2012 года № 4560
 (в редакции постановления
 Администрации города Вологды
 от _____ № _____)



- Условные обозначения**
- - красные линии
 - - - - - граница проектирования
 -  - область внесения изменений




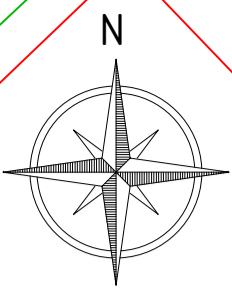
Внесение изменения в проект планировки Южного жилого района города Вологды					
Изм.	Кол.	Лист	№ док.	Подпись	Дата
Разраб.	Дуркин				09.23
Стадия					
Лист					
Листов					
ППТ					
1					
МКУ "ГСЦ г. Вологды"					
Н.контр.	Артемьева				09.23
ГАП	Артемьева				09.23

Схема красных линий, утвержденных проектом планировки Южного жилого района, с нанесением областей внесения изменений

Согласовано
Взам. инв. №
Подп. и дата
Инв. № подл.

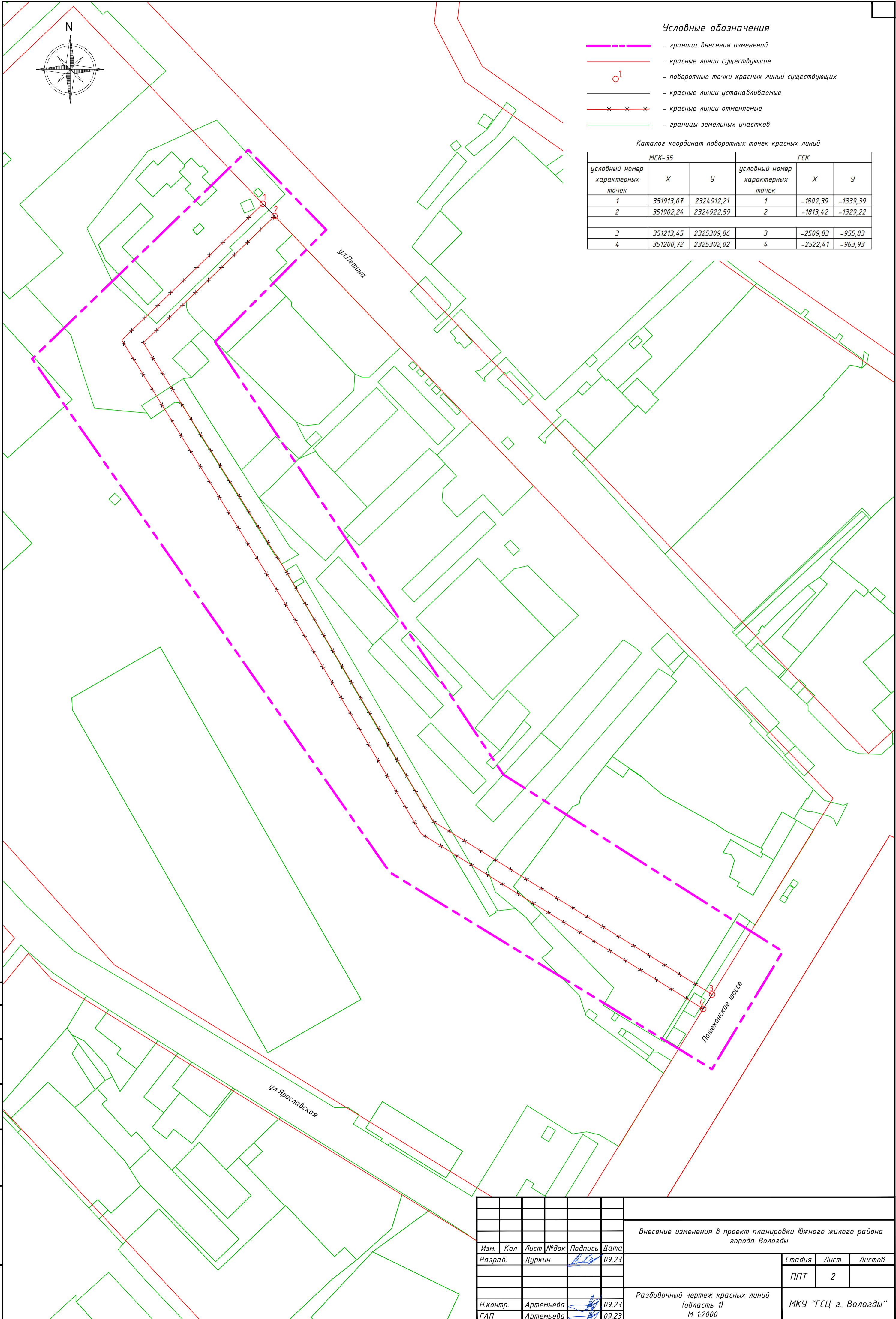


Условные обозначения

- - - - граница внесения изменений
- - красные линии существующие
- ¹ - поворотные точки красных линий существующих
- - красные линии устанавливаемые
- x x x - красные линии отменяемые
- - границы земельных участков

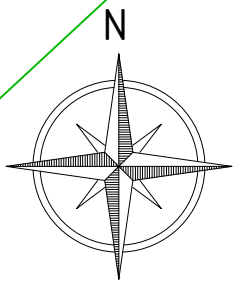
Каталог координат поворотных точек красных линий

условный номер характерных точек	МСК-35		условный номер характерных точек	ГСК	
	X	Y		X	Y
1	351913,07	2324912,21	1	-1802,39	-1339,39
2	351902,24	2324922,59	2	-1813,42	-1329,22
3	351213,45	2325309,86	3	-2509,83	-955,83
4	351200,72	2325302,02	4	-2522,41	-963,93



Согласовано
Взам. инв. №
Подп. и дата
Инв. № подл.

Внесение изменения в проект планировки Южного жилого района города Вологды					
Изм.	Кол.	Лист	№ док.	Подпись	Дата
Разраб.		Дуркин		<i>[Signature]</i>	09.23
				Стадия	Лист
				ППТ	2
				Разбивочный чертеж красных линий (область 1) М 1:2000	
Н.контр.		Артемьева		09.23	
ГАП		Артемьева		09.23	
				МКУ "ГСЦ г. Вологды"	

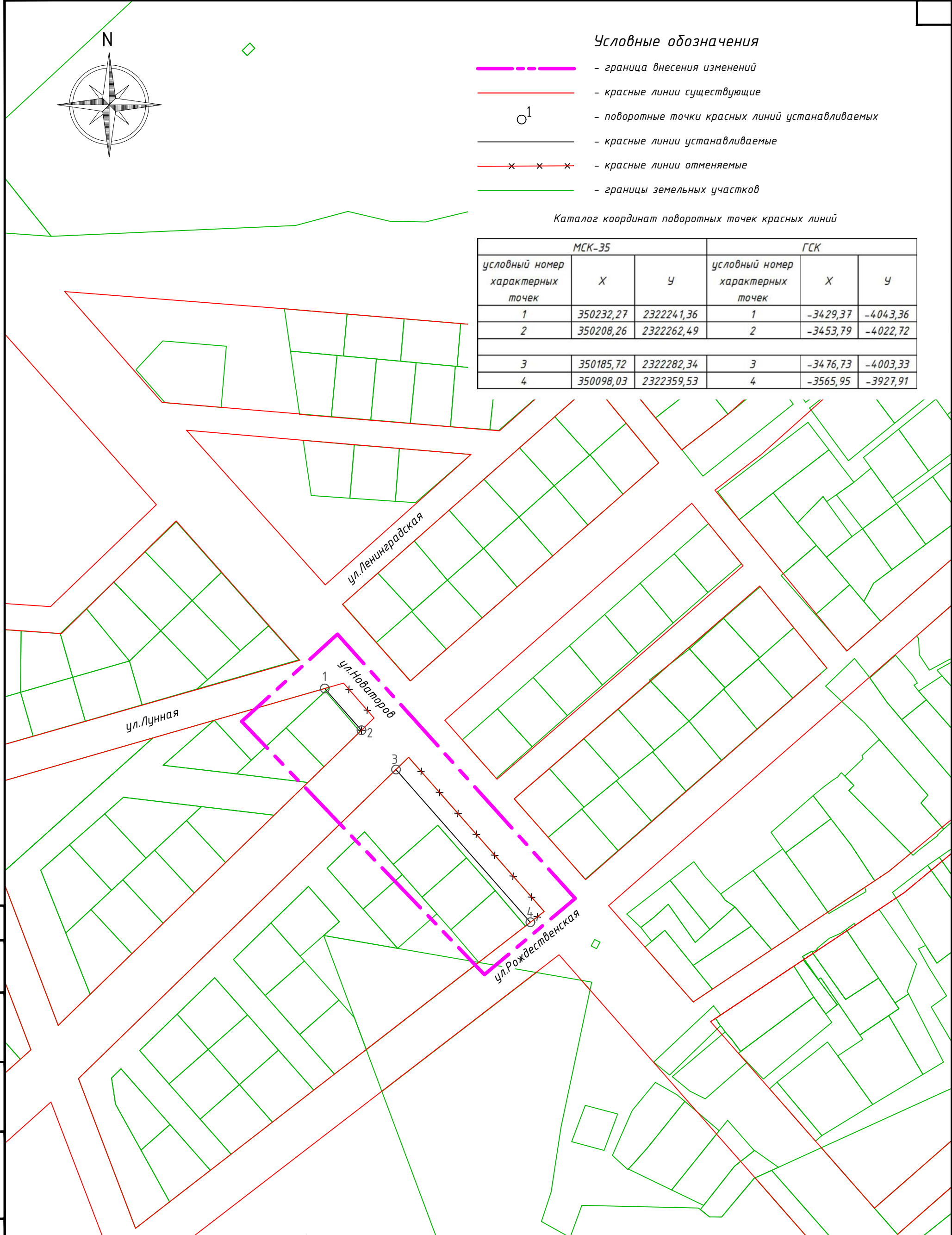


Условные обозначения

- - - - граница внесения изменений
- - красные линии существующие
- ¹ - поворотные точки красных линий устанавливаемых
- (grey) - красные линии устанавливаемые
- x - x - - красные линии отменяемые
- - границы земельных участков

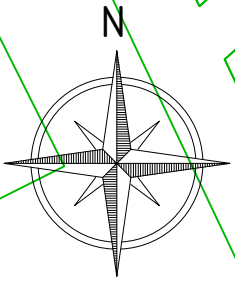
Каталог координат поворотных точек красных линий

МСК-35			ГСК		
условный номер характерных точек	X	Y	условный номер характерных точек	X	Y
1	350232,27	2322241,36	1	-3429,37	-4043,36
2	350208,26	2322262,49	2	-3453,79	-4022,72
3	350185,72	2322282,34	3	-3476,73	-4003,33
4	350098,03	2322359,53	4	-3565,95	-3927,91



Согласовано
Взам. инв. №
Подп. и дата
Инв. № подл.

Внесение изменения в проект планировки Южного жилого района города Вологды					
Изм.	Кол	Лист	№ док	Подпись	Дата
Разраб.		Дуркин		<i>[Signature]</i>	09.23
Н.контр.		Артемьева		<i>[Signature]</i>	09.23
ГАП		Артемьева		<i>[Signature]</i>	09.23
				Стадия	Лист
				ППТ	3
				Листов	
				МКУ "ГСЦ г. Вологды"	
Разбивочный чертеж красных линий (область 2) М 1:2000					



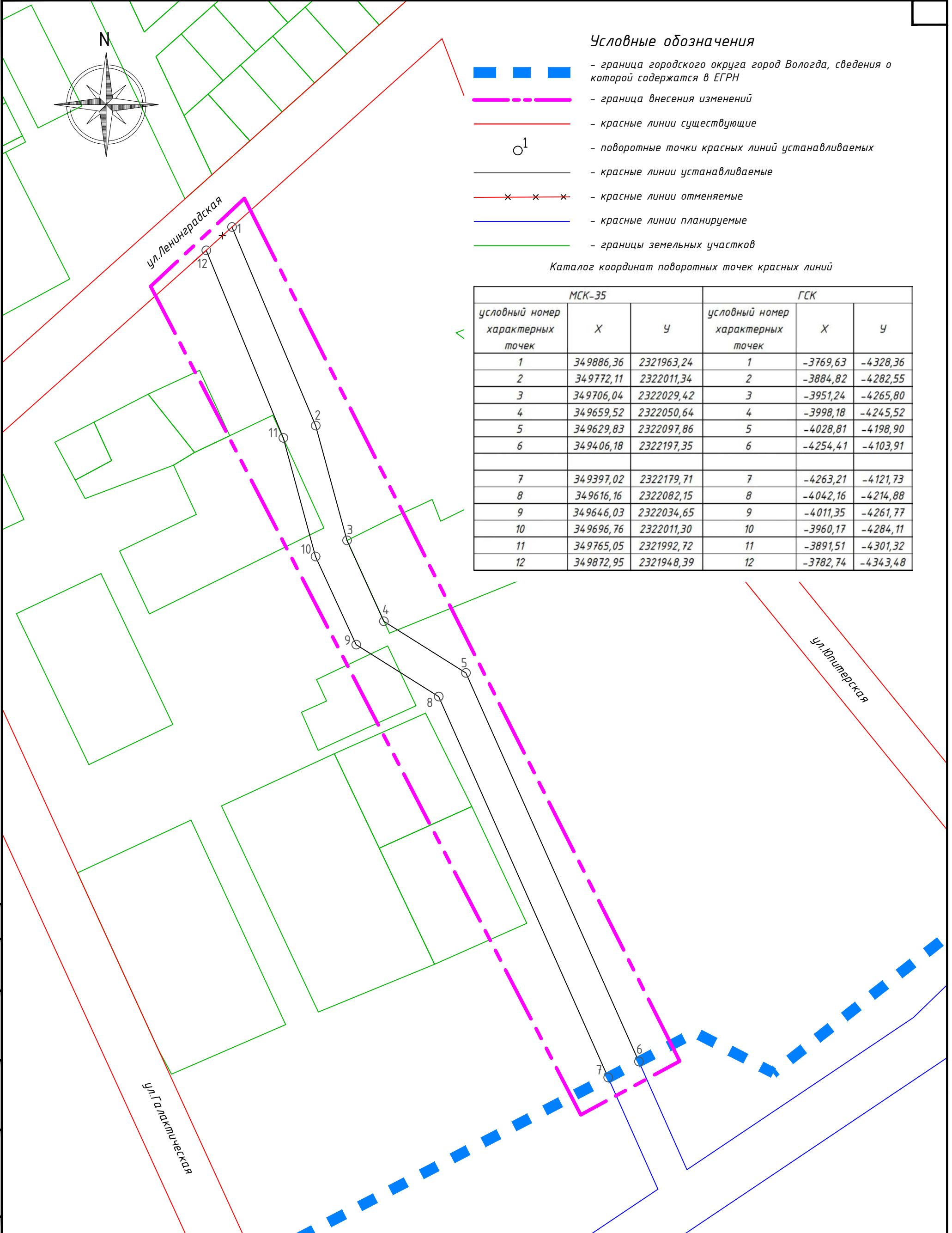
Условные обозначения

- граница городского округа город Вологда, сведения о которой содержатся в ЕГРН
- граница внесения изменений
- красные линии существующие
- 1 - поворотные точки красных линий устанавливаемых
- красные линии устанавливаемые
- красные линии отменяемые
- красные линии планируемые
- границы земельных участков

Каталог координат поворотных точек красных линий

условный номер характерных точек	МСК-35		условный номер характерных точек	ГСК	
	X	Y		X	Y
1	349886,36	2321963,24	1	-3769,63	-4328,36
2	349772,11	2322011,34	2	-3884,82	-4282,55
3	349706,04	2322029,42	3	-3951,24	-4265,80
4	349659,52	2322050,64	4	-3998,18	-4245,52
5	349629,83	2322097,86	5	-4028,81	-4198,90
6	349406,18	2322197,35	6	-4254,41	-4103,91
7	349397,02	2322179,71	7	-4263,21	-4121,73
8	349616,16	2322082,15	8	-4042,16	-4214,88
9	349646,03	2322034,65	9	-4011,35	-4261,77
10	349696,76	2322011,30	10	-3960,17	-4284,11
11	349765,05	2321992,72	11	-3891,51	-4301,32
12	349872,95	2321948,39	12	-3782,74	-4343,48

Согласовано
Взам. инв. №
Подп. и дата
Инв. № подл.



Внесение изменения в проект планировки Южного жилого района города Вологды					
Изм.	Кол	Лист	№ док	Подпись	Дата
Разраб.		Дуркин		<i>[Signature]</i>	09.23
Н.контр.		Артемьева		<i>[Signature]</i>	09.23
ГАП		Артемьева		<i>[Signature]</i>	09.23
Разбивочный чертеж красных линий (область 3) М 1:2000				Стадия	Лист
				ППТ	4
				МКУ "ГСК г. Вологды"	