

Система высот - Балтийская

$$\frac{X \ 351347,93}{Y \ 2326801,6}$$

НТТ  
ПК 0+00,0

$$\frac{X \ 351645,32}{Y \ 2326018,86}$$



Ось проектируемой дороги

улично - дорожная сеть

Система координат-МСК-35

Обозначение точки	X, м	Y, м
1	2	3
1	351471,73	2326477,70
2	351461,21	2326472,95
3	351434,69	2326459,61
4	351432,19	2326459,86
5	351268,90	2326387,90
6	351211,16	2326362,08
7	351209,80	2326357,35
8	351204,29	2326359,01
9	351136,41	2326329,47
10	351124,37	2326323,99
11	351056,99	2326294,22
12	350466,13	2326013,29
13	350463,49	2325999,28
14	350423,11	2325978,95
15	350387,81	2326013,58
16	351071,39	2326262,32
17	351466,64	2326438,94
18	351473,19	2326439,13
19	351484,64	2326443,52

1. Чертеж выполнен по материалам топографической съемки, выполненной ООО "Ивановодорпроект" в 2023 г.
2. Территория общего пользования - участок улично - дорожной сети улицы Молодежной - участок магистральной улицы районного значения.


						154 - ППТ			
						Проект планировки и проект межевания территории объекта: "Реконструкция улицы Молодежная на участке от ул. Можайского до ул. Новгородская в городе Вологде"			
Изм.	Кол.	Лист	№ док.	Подпись	Дата	Основная (утверждаемая) часть проекта планировки территории	Стадия	Лист	Листов
Разраб.		Афанасьева			03.23		П	I	4
Пров.		Афонин			03.23				
						Чертеж красных линий М 1:1000	ООО "Ивановодорпроект"		

Формат А4х5



Система высот - Балтийская

Система высот - Балтийская



**Условные обозначения:**

Граница территории, в отношении которой осуществляется подготовка проекта планировки территории

Устанавливаемые красные линии

Существующие красные линии

Отменяемые красные линии

Номера характерных точек устанавливаемых красных линий

Границы планируемого элемента планировочной структуры - улично-дорожная сеть

Ось проектируемой дороги

Границы существующих элементов планировочной структуры

квартал

территория общего пользования (озеленение)

улично - дорожная сеть



$$\frac{X \ 350163,90}{Y \ 2326233,26}$$

X	350163,90
Y	2326233,26



Линия совмещения с листом



КТТ  
ПК 15+40,93



PK 15+40,93

						154 - ППТ			
						Проект планировки и проект межевания территории объекта: "Реконструкция улицы Молодежная на участке от ул. Можайского до ул. Новгородская в городе Вологде"			
Изм.	Кол.	Лист	№ док.	Подпись	Дата	Основная (утверждаемая) часть проекта планировки территории	Стадия	Лист	Листов
Разраб.		Афанасьева	003		03.23		П	2	4
Пров.		Афонин			03.23				
						Чертеж красных линий М 1:1000	ООО "Ивановодорпроект"		

Проект планировки и проект межевания территории объекта:  
Реконструкция улицы Молодежная на участке от ул. Можайского до  
ул. Новгородская в городе Вологде"

Разраб.	Афанасьева		03.2
Пров.	Афонин		03.2

Разраб.	Афанасьева		03.2
Пров.	Афонин		03.2

Разраб.	Афанасьева		03.2
Пров.	Афонин		03.2

основная (утверждаемая) часть проекции  
планировки территории

Стадия	Лист	Лист
П	2	4

Стадия	Лист	Лист
П	2	4


Чертеж красных лин  
М 1:1000

ООО  
"Ивановодорпроект"

Формат А4х5

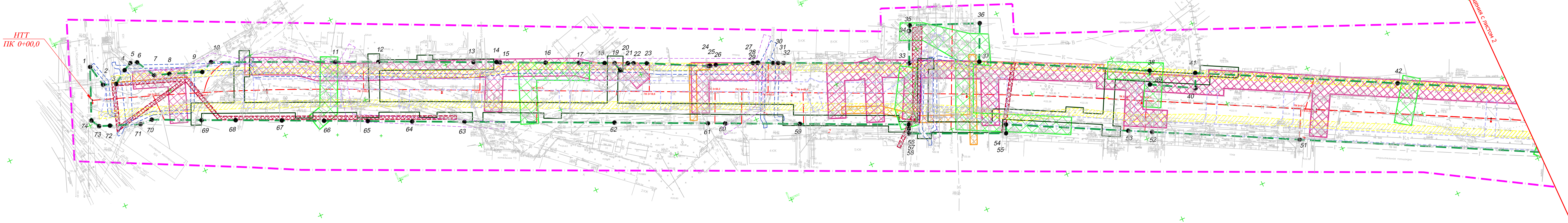


Система координат -МСК-35  
Система высот - Балтийская



НТТ  
ПК 0+00,0

Линия совмещения с листом 2



Условные обозначения:

- Граница территории, в отношении которой осуществляется подготовка проекта планировки территории
- Ось проектируемой дороги
- Границы зоны планируемого размещения линейного объекта, подлежащего реконструкции в связи с изменением его местоположения (магистральная улица районного значения)
- 1 Номера характерных точек границ зоны планируемого размещения линейного объекта, подлежащего реконструкции в связи с изменением его местоположения (магистральная улица районного значения)

- охранная зона сетей водоснабжения, подлежащих переустройству
- охранная зона сетей газоснабжения, подлежащих переустройству
- охранная зона сетей напорной канализации, подлежащих переустройству
- охранная зона сетей теплотрассы, подлежащих переустройству
- охранная зона сетей линейно-кабельных сооружений связи, подлежащих переустройству
- охранная зона сетей линий электропередачи (ВЛ-0,4-10кВ), подлежащих переустройству
- охранная зона сетей линий электропередачи (КЛ-6кВ), подлежащих переустройству

- охранная зона сетейливневой канализации, подлежащих переустройству
- охранная зона сетей наружного освещения, подлежащих переустройству

Примечание:

- Чертеж выполнен по материалам топографической съемки, выполненной ООО "Ивановдорпроект" в 2023 г.
- Места размещения объектов капитального строительства, проектируемых в составе линейного объекта, подлежат уточнению при архитектурно-строительном проектировании.
- "Чертеж границ зон планируемого размещения линейных объектов" совмещен с "Чертеж границ зон планируемого размещения линейных объектов, подлежащих реконструкции в связи с изменением их местоположения".

						154 - ППТ		
						Проект планировки и проект межевания территории объекта: "Реконструкция улицы Молодежная на участке от ул. Можайского до ул. Новгородская в городе Вологде"		
Изм.	Кол.	Лист	№ док.	Подпись	Дата	Основная (утверждаемая) часть проекта планировки территории	Стадия	Лист
Разраб.	Афанасьева	03.23					П	3
Пров.	Афонин	03.23				Чертеж границ зон планируемого размещения линейных объектов, подлежащих реконструкции в связи с изменением их местоположения. М 1:1000	Листов	
							ООО "Ивановдорпроект"	



Система координат -МСК -35  
Система высот - Балтийская

Линия совмещения с ЛИСТОМ 1

Условные обозначения:

- Граница территории, в отношении которой осуществляется подготовка проекта планировки территории
- Граница зоны размещения нескольких линейных объектов на участке улично-дорожной сети улиц Ярославской и Поэта Александра Романова с пересечением улицы Молодежной, Осановского проезда и улиц Маршала Конева с Воркутинской , установленная проектом планировки, утвержденным Постановлением Администрации города Вологды от 19.03.2021 №9331.
- Граница зоны размещения линейного объекта участка улично - дорожной сети улицы Новгородской от улицы Молодежной до улицы Маршала Конева , установленная проектом межевания, утвержденным Постановлением Администрации города Вологды от 14.02.2020 №9165.
- Границы зоны планируемого размещения линейного объекта, подлежащего реконструкции в связи с изменением его местоположения (магистральная улица районного значения)
- Номера характерных точек границ зоны планируемого размещения линейного объекта, подлежащего реконструкции в связи с изменением его местоположения (магистральная улица районного значения)
- Ось проектируемой дороги

- охранная зона сетей водоснабжения, подлежащих переустройству
- охранная зона сетей газоснабжения, подлежащих переустройству
- охранная зона сетей напорной канализации, подлежащих переустройству
- охранная зона сетей линейно-кабельных сооружений связи, подлежащих переустройству
- охранная зона сетей линий электропередачи (ВЛ-0,4-10кВ), подлежащих переустройству
- охранная зона сетей линий электропередачи (КЛ-6кВ), подлежащих переустройству

- охранная зона сетей ливневой канализации, подлежащих переустройству
- охранная зона сетей наружного освещения, подлежащих переустройству

154 - ППТ					
Проект планировки и проект межевания территории объекта: "Реконструкция улицы Молодежная на участке от ул. Можайского до ул. Новгородская в городе Вологде"					
Изм.	Кол.	Лист	№ док.	Подпись	Дата
Разраб.		Афанасьева		03.23	
Пров.		Афонин		03.23	
Основная (утверждаемая) часть проекта планировки территории				Стадия	Лист
				П	4
Чертеж границ зон планируемого размещения линейных объектов, подлежащих реконструкции в связи с изменением их местоположения. М 1:1000				ООО "Ивановодорпроект"	