

официальные ДОКУМЕНТЫ

ВОЛОГОДСКИЕ
НОВОСТИ

Орган муниципальной администрации города Вологды

№ 4

[2345]

2 февраля
2024 года

ПОСТАНОВЛЕНИЕ АДМИНИСТРАЦИИ ГОРОДА ВОЛОГДЫ ОТ 26 ЯНВАРЯ 2024 ГОДА № 80 О ВНЕСЕНИИ ИЗМЕНЕНИЙ В ПОСТАНОВЛЕНИЕ АДМИНИСТРАЦИИ ГОРОДА ВОЛОГДЫ ОТ 10 ОКТЯБРЯ 2014 ГОДА № 7637

На основании статей 27, 44 Устава городского округа города Вологды ПОСТАНОВЛЯЮ:

1. Внести в приложение к постановлению Администрации города Вологды от 10 октября 2014 года № 7637 «О вопросах реализации Федерального закона от 2 мая 2006 года № 59-ФЗ «О порядке рассмотрения обращений граждан Российской Федерации» в Администрации города Вологды» (с последующими изменениями) следующие изменения:

1.1. В графе второй строки «Управление делами Администрации города Вологды» цифры «72-33-15» заменить цифрами «72-10-98».

1.2. Дополнить строкой следующего содержания:

Департамент цифровизации Администрации города Вологды (Каменный мост ул., д. 4, Вологда, 160000)	Телефон: (8172) 72-33-15, адрес электронной почты: dc@vologda-city.ru
---	--

».

2. Настоящее постановление подлежит опубликованию в газете «Вологодские новости» и размещению на официальном сайте Администрации города Вологды в информационно-телекоммуникационной сети «Интернет».

Мэр города Вологды С.А. Воропанов

ПОСТАНОВЛЕНИЕ АДМИНИСТРАЦИИ ГОРОДА ВОЛОГДЫ ОТ 26 ЯНВАРЯ 2024 ГОДА № 81 О ВНЕСЕНИИ ИЗМЕНЕНИЙ В ПОСТАНОВЛЕНИЕ АДМИНИСТРАЦИИ ГОРОДА ВОЛОГДЫ ОТ 23 ДЕКАБРЯ 2019 ГОДА № 1787

На основании статей 27, 44 Устава городского округа города Вологды ПОСТАНОВЛЯЮ:

1. Внести в Положение об осуществлении ведомственного контроля за соблюдением трудового законодательства и иных нормативных правовых актов, содержащих нормы трудового права, в подведомственных Администрации города Вологды муниципальных организациях городского округа города Вологды, утвержденное постановлением Администрации города Вологды от 23 декабря 2019 года № 1787 (с последующими изменениями), следующие изменения:

1.1. В пункте 3.2:

1.1.1. В абзаце третьем слова «Управляющий делами» заменить словами «Начальник Управления делами».

1.1.2. В абзаце шестом слова «управляющий делами» заменить словами «начальник Управления делами».

1.2. В разделе 5 слова «управляющий делами» в соответствующих падежах заменить словами «начальник Управления делами» в соответствующих падежах.

1.3. В приложении № 2 «Перечень документов и локальных актов проверяемой подведомственной Администрации города Вологды муниципальной организации, запрашиваемых при проведении мероприятий по ведомственному контролю»:

1.3.1. Абзац двадцать первый изложить в следующей редакции:

«Положение о системе управления охраной труда»;

1.3.2. Абзац тридцать седьмой после слов «на рабочем месте» дополнить словами «(при наличии у работодателя)».

1.3.3. В абзаце сорок втором слова «, график пересмотра инструкций» исключить.

1.3.4. Абзац сорок восьмой после слов «охраны труда» дополнить словами «(при наличии у работодателя)».

2. Настоящее постановление подлежит опубликованию в газете «Вологодские новости» и размещению на официальном сайте Администрации города Вологды в информационно-телекоммуникационной сети «Интернет».

Мэр города Вологды С.А. Воропанов

ПОСТАНОВЛЕНИЕ АДМИНИСТРАЦИИ ГОРОДА ВОЛОГДЫ ОТ 26 ЯНВАРЯ 2024 ГОДА № 83 О ВНЕСЕНИИ ИЗМЕНЕНИЙ В ПОСТАНОВЛЕНИЕ АДМИНИСТРАЦИИ ГОРОДА ВОЛОГДЫ ОТ 6 ДЕКАБРЯ 2021 ГОДА № 1868

В соответствии с пунктом 3.2 статьи 160.1 Бюджетного кодекса Российской Федерации, на основании статей 27 и 44 Устава городского округа города Вологды ПОСТАНОВЛЯЮ:

1. Внести в таблицу приложения к постановлению Администрации города Вологды от 6 декабря 2021 года № 1868 «Об утверждении перечня главных администраторов доходов бюджета города Вологды» (с последующими изменениями) следующие изменения:

1.1. Дополнить новыми строками 40.52, 40.63, 40.66 и 40.72 следующего содержания:ф

40.52	925	2 02 25116 04 0000 150	Субсидии бюджетам городских округов на реализацию программы комплексного развития молодежной политики в регионах Российской Федерации «Регион для молодых»
-------	-----	------------------------	--

»;

40.63	925	2 02 25353 04 0000 150	Субсидии бюджетам городских округов на создание школ креативных индустрий
-------	-----	------------------------	---

»;

40.66	925	2 02 25494 04 0000 150	Субсидии бюджетам городских округов в целях финансирования расходных обязательств субъектов Российской Федерации и г. Байконура, возникающих при реализации мероприятий, направленных на создание современной инфраструктуры для отдыха детей и их оздоровления путем возведения некапитальных строений, сооружений (быстровозводимых конструкций), а также при проведении капитального ремонта объектов инфраструктуры организаций отдыха детей и их оздоровления
-------	-----	------------------------	--

»;

40.72	925	2 02 25750 04 0000 150	Субсидии бюджетам городских округов на реализацию мероприятий по модернизации школьных систем образования
-------	-----	------------------------	---

».

1.2. Строки 40.52 – 40.98 считать строками 40.53 – 40.62, 40.64 – 40.65, 40.67 – 40.71, 40.73 – 40.102 соответственно.

1.3. Сроку 41.1 изложить в следующей редакции:

41.1	999	1 16 10123 01 0041 140	Доходы от денежных взиманий (штрафов), поступающие в счет погашения задолженности, образовавшейся до 1 января 2020 года, подлежащие зачислению в бюджет муниципального образования по нормативам, действовавшим в 2019 году (доходы бюджетов городских округов за исключением доходов, направляемых на формирование муниципального дорожного фонда, а также иных платежей в случае принятия решения финансовым органом муниципального образования о раздельном учете задолженности)
------	-----	------------------------	---

».

1.4. Дополнить строкой 41.2 следующего содержания:

41.2	999	1 17 05040 04 6000 180	Прочие неналоговые доходы бюджетов городских округов (федеральные государственные органы, Банк России, органы управления государственными внебюджетными фондами Российской Федерации)
------	-----	------------------------	---

».

2. Настоящее постановление подлежит официальному опубликованию в газете «Вологодские новости» и размещению на официальном сайте Администрации города Вологды в информационно-телекоммуникационной сети «Интернет».

Мэр города Вологды С.А. Воропанов

ПОСТАНОВЛЕНИЕ АДМИНИСТРАЦИИ ГОРОДА ВОЛОГДЫ ОТ 29 ЯНВАРЯ 2024 ГОДА № 91 О ВНЕСЕНИИ ИЗМЕНЕНИЙ В ПОСТАНОВЛЕНИЕ АДМИНИСТРАЦИИ ГОРОДА ВОЛОГДЫ ОТ 18 ИЮЛЯ 2011 ГОДА № 3951

В соответствии с Федеральным законом от 28 декабря 2009 года № 381-ФЗ «Об основах государственного регулирования торговой деятельности в Российской Федерации» (с последующими изменениями), Федеральным законом от 6 октября 2003 года № 131-ФЗ «Об общих принципах организации местного самоуправления в Российской Федерации» (с последующими изменениями), приказом Департамента экономического развития Вологодской области от 21 марта 2014 года № 74-О «О порядке разработки и утверждения органами местного самоуправления муниципальных образований области схемы размещения нестационарных торговых объектов на территории области», на основании статей 27, 44 Устава городского округа города Вологды ПОСТАНОВЛЯЮ:

1. Внести в схему размещения нестационарных торговых объектов на территории городского округа города Вологды, утвержденную постановлением Администрации города Вологды от 18 июля 2011 года № 3951 (с последующими изменениями), следующие изменения:

1.1. Строки 1.23, 1.35, 1.59, 1.67, 1.75, 1.90, 1.94, 1.98, 1.101, 1.108, 1.111, 1.112, 1.117, 1.119, 1.122, 1.123, 1.124, 1.132, 1.142, 1.182, 1.194, 1.198, 1.223, 1.242, 1.243, 1.245, 1.246, 1.252, 1.255, 1.265, 1.266, 1.271, 1.282 исключить.

1.2. Строки 1.24 – 1.34, 1.36 – 1.58, 1.60 – 1.66, 1.68 – 1.74, 1.76 – 1.89, 1.91 – 1.93, 1.95 – 1.97, 1.99, 1.100, 1.102 – 1.107, 1.109, 1.110, 1.113 – 1.116, 1.118, 1.120, 1.121, 1.125 – 1.131, 1.133 – 1.141, 1.143 – 1.181, 1.183 – 1.193, 1.195 – 1.197, 1.199 – 1.222, 1.224 – 1.241, 1.244, 1.247 – 1.251, 1.253, 1.254, 1.256 – 1.264, 1.267 – 1.270, 1.272 – 1.281, 1.283 – 1.294 считать строками 1.23 – 1.261 соответственно.

1.3. В графе 8 строки 1.154 (в новой нумерации) слова «продовольственные товары» заменить словами «колбасные изделия».

1.4. В строке 1.162 (в новой нумерации):

1.4.1. В графе 5 цифры «20» заменить цифрами «12».

1.4.2. В графе 9 слово «павильон» заменить словом «киоск».

1.5. В графе 2 строки 1.214 (в новой нумерации) слова и цифры «в границах земельного участка 35:24:0304004:254» заменить словами и цифрами «в границах кадастрового квартала 35:24:0304004».

1.6. Дополнить строками 1.262 – 1.265 следующего содержания:

1.262	ул. Карла Маркса, вблизи дома № 80 (в границах кадастрового квартала 35:24:0305020)	государственная неразграниченная	земельный участок	15	1	до 7 лет	мясо птицы	киоск (для субъектов МСП*)
1.263	ул. Ленинградская, вблизи дома № 134 (в границах кадастрового квартала 35:24:0401010)	государственная неразграниченная	земельный участок	15	1	до 7 лет	колбасные изделия	киоск/ тонар
1.264	перекресток ул. Московская – ул. Текстильщиков (в границах кадастрового квартала 35:24:0502004)	государственная неразграниченная	земельный участок	15	1	до 7 лет	замороженные полуфабрикаты	киоск (для субъектов МСП*)
1.265	ул. Ильющина, вблизи дома № 4 (в границах кадастрового квартала 35:24:0401010)	государственная неразграниченная	земельный участок	20	1	до 3 лет	рыбная продукция	павильон (для субъектов МСП*)

».

1.7. Строки 2.5, 2.29, 2.51 исключить.

1.8. Строки 2.6 – 2.28, 2.30 – 2.50, 2.52 – 2.73 считать строками 2.5 – 2.70 соответственно.

1.9. Строку 3.20 исключить.

1.10. Строки 3.21 – 3.45 считать строками 3.20 – 3.44 соответственно.

1.11. В строке 3.21 (в новой нумерации):

1.11.1. В графе 2 слова и цифры «в границах земельного участка 35:24:0501010:54» заменить словами и цифрами «в границах кадастрового квартала 35:24:0501010»;

1.11.2. В графе 6 цифру «2» заменить цифрой «1».

1.11.3. В графе 9 слова и цифры «остановочный комплекс с двумя павильонами площадью 41 кв.м и 47 кв.м» заменить словами «остановочный комплекс с павильоном».

1.11. Дополнить строками 3.45 – 3.47 следующего содержания:

3.45	ул. Чернышевского, вблизи дома № 103 (в границах кадастрового квартала 35:24:0304001)	государственная неразграниченная	земельный участок	24	1	до 7 лет	продовольственные/ непродовольственные товары	киоск (для субъектов МСП*)
3.46	ул. Пошехонское шоссе, вблизи дома № 23 (в границах кадастрового квартала 35:24:0501013)	государственная неразграниченная	земельный участок	15	1	до 7 лет	продовольственные/ непродовольственные товары	киоск (для субъектов МСП*)
3.47	Площадь Бабушкина, вблизи дома № 10 (в границах кадастрового квартала 35:24:0202036)	государственная неразграниченная	земельный участок	18	1	до 7 лет	продовольственные/ непродовольственные товары	павильон (для субъектов МСП*)

».

1.12. В строке 4.30:

1.12.1. В графе 2 цифры «35:24:0401006:2564» заменить словами и цифрами «в границах кадастрового квартала 35:24:0401006».

1.12.2. В графе 5 цифры «15» заменить цифрой «5».

1.13. Строки 4.37, 4.42 исключить.

1.14. Строки 4.38 – 4.41, 4.43 – 4.75 считать строками 4.37 – 4.73 соответственно.

- 1.15. В графе 5 строки 4.66 (в новой нумерации) цифры «15» заменить цифрой «5».
- 1.16. Строку 5.69 исключить.
- 1.17. Строки 5.70 – 5.78 считать строками 5.69 – 5.77 соответственно.
- 1.18. В строке 6.8:
- 1.18.1. В графе 2 цифры «35:24:0402006:57» заменить словами и цифрами «в границах кадастрового квартала 35:24:0402006»;
- 1.18.2. В графе 5 цифры «29» заменить цифрами «15».
- 1.18.3. В графе 6 цифры «2» заменить цифрой «1».
- 1.19. Строки 6.9, 6.15, 6.17, 6.24, 6.37, 6.39 исключить.
- 1.20. Строки 6.10 – 6.14, 6.16, 6.18 – 6.23, 6.25 – 6.36, 6.38, 6.40 считать строками 6.9 – 6.34 соответственно.
- 1.21. Дополнить строкой 6.35 следующего содержания:

6.35	ул. Чернышевского, вблизи дома № 116 (в границах кадастрового квартала 35:24:0303003)	государст-венная неразра-ни-ченая	земельный участок	15	1	до 7 лет	печатная продукция	киоск (для суб-ектов МСП*)
------	---	-----------------------------------	-------------------	----	---	----------	--------------------	----------------------------

»,
2. Настоящее постановление подлежит опубликованию в газете «Вологодские новости» и размещению на официальном сайте Администрации города Вологды в информационно-телекоммуникационной сети «Интернет».

Мэр города Вологды С.А. Воропанов

ПОСТАНОВЛЕНИЕ АДМИНИСТРАЦИИ ГОРОДА ВОЛОГДЫ ОТ 26 ЯНВАРЯ 2024 ГОДА № 89

ОБ УТВЕРЖДЕНИИ ПОРЯДКА ПРЕДОСТАВЛЕНИЯ СУБСИДИИ ИЗ БЮДЖЕТА ГОРОДА ВОЛОГДЫ АВТОНОМНОЙ НЕКОММЕРЧЕСКОЙ ОРГАНИЗАЦИИ «ГОРОДСКОЙ ПРОЕКТНЫЙ ЦЕНТР «ВОЛОГДА»»

В соответствии со статьей 78.1 Бюджетного кодекса Российской Федерации, постановлением Правительства Российской Федерации от 25 октября 2023 года № 1782 «Об утверждении общих требований к нормативным правовым актам, муниципальным правовым актам, регулирующим предоставление из бюджетов субъектов Российской Федерации, местных бюджетов субсидий, в том числе грантов в форме субсидий, юридическим лицам, индивидуальным предпринимателям, а также физическим лицам – производителям товаров, работ, услуг и проведение отборов получателей указанных субсидий, в том числе грантов в форме субсидий», решением Вологодской городской Думы от 21 декабря 2023 года № 1082 «О Бюджете города Вологды на 2024 год и плановый период 2025 и 2026 годов», на основании статей 27, 44 Устава городского округа города Вологды ПОСТАНОВЛЯЮ:

1. Утвердить прилагаемый Порядок предоставления субсидии из бюджета города Вологды автономной некоммерческой организации «Городской проектный центр «Вологда»».
2. Признать утратившим силу постановление Администрации города Вологды от 29 июня 2023 года № 949 «Об утверждении Порядка предоставления субсидии из бюджета города Вологды автономной некоммерческой организации «Городской проектный центр «Вологда»».
3. Контроль за исполнением настоящего постановления возложить на Департамент экономического развития Администрации города Вологды.
4. Настоящее постановление подлежит официальному опубликованию в газете «Вологодские новости», размещению на официальном сайте Администрации города Вологды в информационно-телекоммуникационной сети «Интернет» и распространяется на правоотношения, возникшие с 01 января 2024 года.

Мэр города Вологды С.А. Воропанов
УТВЕРЖДЕН
постановлением Администрации города Вологды
от 26.01.2024 № 89

Порядок предоставления субсидии из бюджета города Вологды автономной некоммерческой организации «Городской проектный центр «Вологда»»

1. Настоящий Порядок определяет условия и порядок предоставления из бюджета города Вологды в 2024 году субсидии автономной некоммерческой организации «Городской проектный центр «Вологда»» (далее – субсидия).
2. Целью предоставления из бюджета города Вологды субсидии является участие в развитии гражданского общества и внедрении принципов проектного управления путем вовлечения жителей города Вологды, некоммерческих и коммерческих организаций в реализацию проектов городского развития.
- Предоставление субсидии осуществляется из бюджета города Вологды на реализацию мероприятия 1.2 «Внедрение принципов проектного управления» подпрограммы 1 «Развитие системы стратегического планирования» муниципальной программы «Экономическое развитие города Вологды», утвержденной постановлением Администрации города Вологды от 10 октября 2014 года № 7664 (с последующими изменениями), в пределах бюджетных ассигнований, утвержденных решением Вологодской городской Думы от 21 декабря 2023 года № 1082 «О Бюджете города Вологды на 2024 год и плановый период 2025 и 2026 годов».
- Способ предоставления субсидии – финансовое обеспечение затрат.
3. Получателем субсидии является автономная некоммерческая организация «Городской проектный центр «Вологда»» (далее – получатель субсидии).
4. Главным распорядителем бюджетных средств, до которого как до получателя бюджетных средств доведены лимиты бюджетных обязательств на предоставление субсидии на 2024 год, является Администрация города Вологды.
- Планирование, учет и предоставление субсидий осуществляется Департаментом экономического развития Администрации города Вологды (далее – Департамент) в соответствии с Порядком в пределах бюджетных ассигнований, предусмотренных в бюджете города Вологды на соответствующий финансовый год, и доведенных лимитов бюджетных обязательств.
5. Информация о субсидии размещается на едином портале бюджетной системы Российской Федерации в информационно-телекоммуникационной сети «Интернет» (далее – единый портал) (в разделе единого портала) в порядке, установленном Министерством финансов Российской Федерации.
6. Получатель субсидии должен соответствовать по состоянию не более чем за 30 дней до дня подачи заявления на получение субсидии следующим требованиям:
 - 6.1. У получателя субсидии на едином налоговом счете отсутствует задолженность по уплате налогов, сборов и страховых взносов в бюджеты бюджетной системы Российской Федерации.
 - 6.2. Получатель субсидии не является иностранным юридическим лицом, в том числе местом регистрации которого является государство или территория, включенные в утвержденный Министерством финансов Российской Федерации перечень государств и территорий, используемых для промежуточного (офшорного) владения активами в Российской Федерации (далее – офшорные компании), а также российским юридическим лицом, в уставном (складочном) капитале которого доля прямого или косвенного (через третьих лиц) участия офшорных компаний в совокупности превышает 25 процентов (если иное не предусмотрено законодательством Российской Федерации). При расчете доли участия офшорных компаний в капитале российских юридических лиц не учитывается прямое и (или) косвенное участие офшорных компаний в капитале публичных акционерных обществ (в том числе со статусом международной компании), акции которых обращаются на организованных торгах в Российской Федерации, а также косвенное участие офшорных компаний в капитале других российских юридических лиц, реализованное через участие в капитале указанных публичных акционерных обществ.
 - 6.3. Получатель субсидии не находится в перечне организаций и физических лиц, в отношении которых имеются сведения об их причастности к экстремистской деятельности или терроризму.
 - 6.4. Получатель субсидии не находится в составленных в рамках реализации полномочий, предусмотренных главой VII Устава ООН, Советом Безопасности ООН или органами, специально созданными решениями Совета Безопасности ООН, перечня организаций и физических лиц, связанных с террористическими организациями и террористами или с распространением оружия массового уничтожения.
 - 6.5. Получатель субсидии не получает средства из бюджета города Вологды на основании иных нормативных правовых актов городского округа города Вологды на цели, указанные в пункте 2 Порядка.
 - 6.6. Получатель субсидии не является иностранным агентом в соответствии с Федеральным законом от 14 июля 2022 года № 255-ФЗ «О контроле за деятельностью лиц, находящихся под иностранным влиянием».
 - 6.7. У получателя субсидии отсутствует просроченная задолженность по возврату в бюджет города Вологды иных субсидий, бюджетных инвестиций, а также иная просроченная (неурегулированная) задолженность по денежным обязательствам перед городским округом городом Вологодой.
 - 6.8. Получатель субсидии не находится в процессе реорганизации (за исключением реорганизации в форме присоединения к юридическому лицу, являющемуся получателем субсидии, другого юридического лица), ликвидации, в отношении получателя субсидии не введена процедура банкротства, деятельность получателя субсидии не приостановлена в порядке, предусмотренном законодательством Российской Федерации.
 - 6.9. В реестре дисквалифицированных лиц отсутствуют сведения о дисквалифицированных руководителе, членах кол-

легиального исполнительного органа, лице, исполняющем функции единоличного исполнительного органа, или главном бухгалтере получателя субсидии.

7. Обязательным условием предоставления субсидии является согласие получателя субсидии и лиц, являющихся поставщиками (подрядчиками, исполнителями) по договорам (соглашениям), заключенным в целях исполнения обязательств по договорам (соглашениям) о предоставлении субсидий на финансовое обеспечение затрат получателя субсидии, на осуществление в отношении их проверки главным распорядителем как получателем бюджетных средств соблюдения порядка и условий предоставления субсидии, в том числе в части достижения результатов предоставления субсидии, а также проверки органами муниципального финансового контроля соблюдения получателем субсидии порядка и условий предоставления субсидии в соответствии со статьями 268.1 и 269.2 Бюджетного кодекса Российской Федерации, и на включение таких положений в соглашение о предоставлении субсидии, договоры (соглашения), заключенные в целях исполнения обязательств по соглашению о предоставлении субсидии на финансовое обеспечение затрат получателя субсидии.

8. Для предоставления субсидии получатель субсидии представляет в Департамент заявление на предоставление субсидии с приложением следующих документов:

- копии устава получателя субсидии со всеми изменениями, заверенной надлежащим образом;
- выписки из Единого государственного реестра юридических лиц по состоянию на дату не более чем за 30 календарных дней до дня подачи заявления (допускается представление выписки, полученной с официального сайта Федеральной налоговой службы Российской Федерации, заверенной руководителем получателя субсидии);
- выданной уполномоченным налоговым органом справки об исполнении налогоплательщиком (плательщиком сбора, плательщиком страховых взносов, налоговым агентом) обязанности по уплате налогов, сборов, страховых взносов, пеней, штрафов, процентов по состоянию не более чем за 30 дней до дня подачи заявления (допускается представление указанной справки из личного кабинета налогоплательщика, полученной через информационный ресурс Федеральной налоговой службы России, заверенной руководителем получателя субсидии);
- справки кредитной организации либо выписки с расчетного счета (допускается представление указанных документов из личного кабинета, полученных через информационный ресурс кредитной организации и заверенных руководителем получателя субсидии) о состоянии расчетного счета получателя субсидии и наличии денежных средств, по состоянию не более чем за 30 календарных дней до дня подачи заявления;
- заверенных руководителем и главным бухгалтером получателя субсидии справок о соблюдении требований, указанных в подпунктах 6.2 – 6.9 пункта 6 Порядка;

согласия получателя субсидии и лиц, являющихся поставщиками (подрядчиками, исполнителями) по договорам (соглашениям), заключенным в целях исполнения обязательств по договорам (соглашениям) о предоставлении субсидий на финансовое обеспечение затрат получателя субсидии, на осуществление в отношении их проверки главным распорядителем как получателем бюджетных средств соблюдения порядка и условий предоставления субсидии, в том числе в части достижения результатов предоставления субсидии, а также проверки органами муниципального финансового контроля соблюдения результатов предоставления субсидии порядка и условий предоставления субсидии по статьям 268.1 и 269.2 Бюджетного кодекса Российской Федерации, и на включение таких положений в соглашение, договоры (соглашения), заключенные в целях исполнения обязательств по договорам (соглашениям) о предоставлении субсидий на финансовое обеспечение затрат получателя субсидии;

сведений о реквизитах расчетного счета получателя субсидии, открытого в кредитной организации, на который подлежат перечислению средства субсидии;

план мероприятий по достижению результата предоставления субсидии (контрольных точек), утвержденный руководителем получателя субсидии, в котором отражаются контрольные точки по достижению результата предоставления субсидии;

план расходования целевых средств.

9. Департамент:

- 9.1. Департамент в течение 5 рабочих дней со дня регистрации заявления с приложенными к нему документами, указанными в пункте 8 Порядка, обеспечивает проверку документов на предмет их соответствия требованиям Порядка и принимает одно из следующих решений:

9.1.1. О предоставлении субсидии получателю субсидии – в случае представления получателем субсидии заявления и документов, соответствующих требованиям пункта 8 Порядка и подтверждающих выполнение требований пункта 6 Порядка.

9.1.2. Об отказе в предоставлении субсидии с указанием основания(ий) отказа.

9.2. Основаниями для отказа в предоставлении субсидии являются:

- установление факта недостоверности представленной получателем субсидии информации;
- несоответствие предоставленных получателем субсидии документов требованиям пункта 8 Порядка или непредставление (представление не в полном объеме) указанных документов;
- несоответствие получателя субсидии требованиям и условиям, указанным в пункте 6 Порядка.

1.3. Решение, указанное в подпункте 9.1.1 настоящего пункта, в виде письменного уведомления Департамента вместе с двумя экземплярами проекта соглашения направляется в адрес получателя субсидии с предложением их подписания получателем субсидии заказным почтовым отправлением с уведомлением о вручении либо нарочно в течение двух рабочих дней со дня принятия такого решения.

1.4. Решение, указанное в подпункте 9.1.2 настоящего пункта, с указанием оснований отказа в предоставлении субсидии в виде письменного уведомления Департамента направляется в адрес получателя субсидии заказным почтовым отправлением с уведомлением о вручении либо нарочно в течение двух рабочих дней со дня принятия такого решения.

9. Размер субсидии определяется в пределах средств, предусмотренных на данные цели в бюджете города Вологды, с учетом предусмотренных соглашением результатов предоставления субсидии.

В соглашение включаются условия о согласовании новых условий соглашения или о расторжении соглашения при недостижении согласия по новым условиям в случае уменьшения главному распорядителю бюджетных средств ранее доведенных лимитов бюджетных обязательств, приводящего к невозможности предоставления субсидии в размере, определенном в соглашении.

10. Соглашение, дополнительное соглашение к соглашению, в том числе дополнительное соглашение о расторжении соглашения (при необходимости) заключаются по типовой форме, утвержденной постановлением Администрации города Вологды (далее – Типовая форма).

11. Не позднее 5 рабочих дней, следующих за днем получения документов, указанных в подпункте 9.3 пункта 9 Порядка, получатель субсидии направляет в Департамент подписанные два экземпляра соглашения для их подписания Департаментом.

12. В течение 3 рабочих дней со дня получения документов, указанных в пункте 12 Порядка, Департаментом направляется один экземпляр соглашения, подписанный со стороны Департамента, в адрес получателя субсидии.

13. Субсидия подлежит перечислению в соответствии с планом-графиком перечисления субсидии в течение пятнадцати рабочих дней после получения заявки получателя субсидии по форме согласно приложению к Порядку на расчетный счет получателя субсидии, реквизиты которого указаны в соглашении.

14. Субсидия перечисляется на расчетные или корреспондентские счета, открытые получателям субсидий в учреждениях Центрального банка Российской Федерации или кредитных организациях, если иное не установлено законодательством Российской Федерации (за исключением субсидий, подлежащих в соответствии с бюджетным законодательством Российской Федерации казначейскому сопровождению).

15. Получателю субсидии, а также иным юридическим лицам, получающим средства на основании договоров, заключенных с получателем субсидии, запрещается приобретение за счет полученных средств субсидии иностранной валюты, за исключением операций, осуществляемых в соответствии с валютным законодательством Российской Федерации при закупке (поставке) высокотехнологичного импортного оборудования, сырья и комплектующих изделий, а также связанных с достижением результатов предоставления этих средств иных операций в случаях, определенных Порядком. Указанное положение является обязательным условием, включаемым в соглашение, договоры (соглашения), заключенные в целях исполнения обязательств по договорам (соглашениям) о предоставлении субсидии на финансовое обеспечение затрат получателя субсидии.

16. При реорганизации получателя субсидии в форме слияния, присоединения или преобразования в соглашение вносятся изменения путем заключения дополнительного соглашения к соглашению в части перемены лица в обязательстве с указанием в соглашении юридического лица, являющегося правопреемником.

При реорганизации получателя субсидии в форме разделения, выделения, а также при его ликвидации соглашение расторгается с формированием уведомления о расторжении соглашения в одностороннем порядке и акта об исполнении обязательств по соглашению с отражением информации о неисполненных получателем субсидии обязательствах, источником финансового обеспечения которых является субсидия, и возврате неиспользованного остатка субсидии в бюджет города Вологды.

17. Результатом предоставления субсидии является степень выполнения показателей, разработанных на принципах проектного управления проектов городского развития с участием жителей города Вологды, некоммерческих и коммерческих организаций.

18. Точная дата завершения и конечные значения результатов (конкретные количественные характеристики итогов) предоставления субсидии устанавливаются в соглашении (с указанием сроков выполнения показателей, разработанных на принципах проектного управления проектов городского развития с участием жителей города Вологды, некоммерческих и коммерческих организаций). Степень достижения значения результата предоставления субсидии и его характеристик оцениваются Департаментом путем сопоставления фактических и плановых значений.

Результаты предоставления субсидии должны соответствовать типам результатов предоставления субсидии, опреде-

ленным в соответствии с установленным Министерством финансов Российской Федерации порядком проведения мониторинга достижения результатов предоставления субсидии.

19. Средства субсидии могут направляться получателем субсидии на следующие виды расходов: оплату труда, налогов, сборов, страховых взносов и иных обязательных платежей в бюджетную систему; оплату товаров, работ, услуг, связанных с деятельностью получателя субсидии, в том числе: приобретение основных средств, материалов, неисключительных прав на программное обеспечение, оплату коммунальных и эксплуатационных услуг, услуг банка, связи, почты, курьерских услуг, услуг по содержанию, обслуживанию, ремонту имущества и оборудования, маркетинговых услуг, образовательных услуг; арендную плату; командировочные расходы; прочие расходы, связанные с реализацией соглашения.

21. В целях обеспечения контроля (мониторинга) за соблюдением условий и порядка предоставления субсидии и ответственности за их нарушение:

21.1. Получатель субсидии представляет в Департамент: отчет о достижении значений результатов предоставления субсидии и характеристик (показателей, необходимых для достижения результатов предоставления субсидии) (далее – характеристики), отчет об осуществлении расходов, источником финансового обеспечения которых является субсидия (далее – отчет), в сроки, установленные соглашением (но не реже одного раза в квартал), по форме, определенной Типовой формой; отчетность о реализации плана мероприятий по достижению результатов предоставления субсидии в сроки, установленные соглашением (но не реже одного раза в квартал) по состоянию на первое число месяца, следующего за отчетным периодом, а также не позднее десятого рабочего дня после достижения конечного значения результата предоставления субсидии, в порядке и по формам, которые установлены Министерством финансов Российской Федерации для проведения мониторинга достижения результатов предоставления субсидии.

Департамент вправе устанавливать в соглашении сроки и формы представления получателем субсидии дополнительной отчетности о достижении значений результатов, характеристик.

21.2. Получатель субсидии обязан обеспечить соблюдение условий и порядка предоставления и использования субсидии, предусмотренных Порядком, в течение всего срока предоставления субсидии.

21.3. Департамент как получатель бюджетных средств проверяет соблюдение получателем субсидии порядка и условий предоставления субсидий, в том числе в части достижения результатов предоставления субсидии. Органы муниципального финансового контроля осуществляют проверки в соответствии со статьями 268.1 и 269.2 Бюджетного кодекса Российской Федерации.

21.4. Департамент осуществляет проверку и принятие отчетов, указанных в подпункте 21.1 настоящего пункта, в срок, не превышающий 5 рабочих дней со дня представления указанных отчетов. В случае отсутствия замечаний Департамент принимает отчеты. В случае наличия замечаний Департамент в течение 1 рабочего дня после проверки поступивших отчетов направляет уведомление получателю субсидии об устранении замечаний. Получатель субсидии в течение 2 рабочих дней обязан устранить замечания и представить отчетность в Департамент.

22. Получатель субсидии несет ответственность за недостоверность предоставляемых в Департамент сведений, нарушение условий и порядка предоставления субсидии, в том числе недостижение результатов предоставления субсидии, а также нецелевое использование средств субсидии в соответствии с действующим законодательством Российской Федерации.

23. В случае нарушения получателем субсидии условий, установленных при предоставлении субсидии, выявленного, в том числе по фактам проверок, проведенных Департаментом и органами муниципального финансового контроля, а также в случае недостижения значений результатов, указанных в пункте 18 Порядка, субсидия подлежит возврату в бюджет города Вологды:

23.1. На основании требования Департамента - в течение 10 рабочих дней со дня получения получателем субсидии указанного требования.

23.2. На основании представления и (или) предписания органа муниципального финансового контроля - в сроки, установленные в соответствии с бюджетным законодательством Российской Федерации.

24. Требования Департамента о возврате субсидии направляются получателю субсидии в течение 10 рабочих дней со дня обнаружения нарушений, предусмотренных подпунктом 21.3 пункта 21 Порядка, заказным почтовым отправлением с уведомлением о вручении либо нарочно.

Представления и (или) предписания органов муниципального финансового контроля о возврате субсидии при обнаружении обстоятельств, предусмотренных подпунктом 21.3 пункта 21 Порядка, направляются получателю субсидии в порядке и сроки, установленные постановлением Правительства Российской Федерации от 23 июля 2020 года № 1095 «Об утверждении федерального стандарта внутреннего государственного (муниципального) финансового контроля «Реализация результатов проверок, ревизий и обследований» (с последующими изменениями).

25. При отказе получателя субсидии в добровольном порядке возместить денежные средства взыскание производится в порядке, установленном действующим законодательством Российской Федерации.

26. Проверки соблюдения условий и порядка предоставления и использования субсидии ее получателем осуществляются Департаментом и (или) органами муниципального финансового контроля в порядке, определенном муниципальными правовыми актами.

27. Департамент проводит мониторинг достижения результатов предоставления субсидии исходя из достижения значений результатов предоставления субсидии, определенных соглашением, и событий, отражающих факт завершения соответствующего мероприятия по получению результата предоставления субсидии (контрольная точка), в порядке и по формам, установленным Министерством финансов Российской Федерации.

Департамент обеспечивает проверку отчета о реализации плана мероприятий по достижению результатов предоставления субсидии, отчета о достижении значений результатов предоставления субсидии и направляет их ежеквартально в срок не позднее 15 рабочего дня месяца, следующего за отчетным кварталом, в Департамент финансов Администрации города Вологды в целях формирования информации о мониторинге достижения результатов предоставления субсидии в отношении субсидий, предоставляемых из бюджета города Вологды.

28. Разногласия и споры, возникающие в процессе предоставления и использования субсидии, решаются в порядке, установленном действующим законодательством.

29. Получатель субсидии, в случае недостижения в установленные соглашением сроки значения результата предоставления субсидии, обязан уплатить пени в размере одной трехсотшестидесятой ключевой ставки Центрального банка Российской Федерации, действующей на дату начала начисления пени, от суммы субсидии, подлежащей возврату, за каждый день просрочки (с первого дня, следующего за плановой датой достижения результата предоставления субсидии до дня возврата субсидии (части субсидии) в бюджет города Вологды).

Приложение к Порядку предоставления субсидии из бюджета города Вологды автономной некоммерческой организации «Городской проектный центр «Вологда»» форма УТВЕРЖДЕНА: Руководитель Департамента экономического развития Администрации города Вологды

(подпись) (расшифровка подписи) « » 202_ года

ЗАЯВКА на получение субсидии, выделяемой из бюджета города Вологды в 2024 году автономной некоммерческой организации «Городской проектный центр «Вологда»» по состоянию на 1 2024 года

Объем предоставленной субсидии		Проведенные (планируемые к проведению) мероприятия, направленные на развитие гражданского общества и внедрение принципов проектного управления путем вовлечения жителей города Вологды, некоммерческих и коммерческих организаций в реализацию проектов городского развития	Объем освоённой субсидии, тыс. руб.		Потребность в субсидии на предстоящий месяц
в прошедшем месяце	нарастающим итогом с начала года		в прошедшем месяце	нарастающим итогом с начала года	
1	2	3	4	5	6

Руководитель автономной некоммерческой организации «Городской проектный центр «Вологда»» (подпись) (расшифровка подписи)

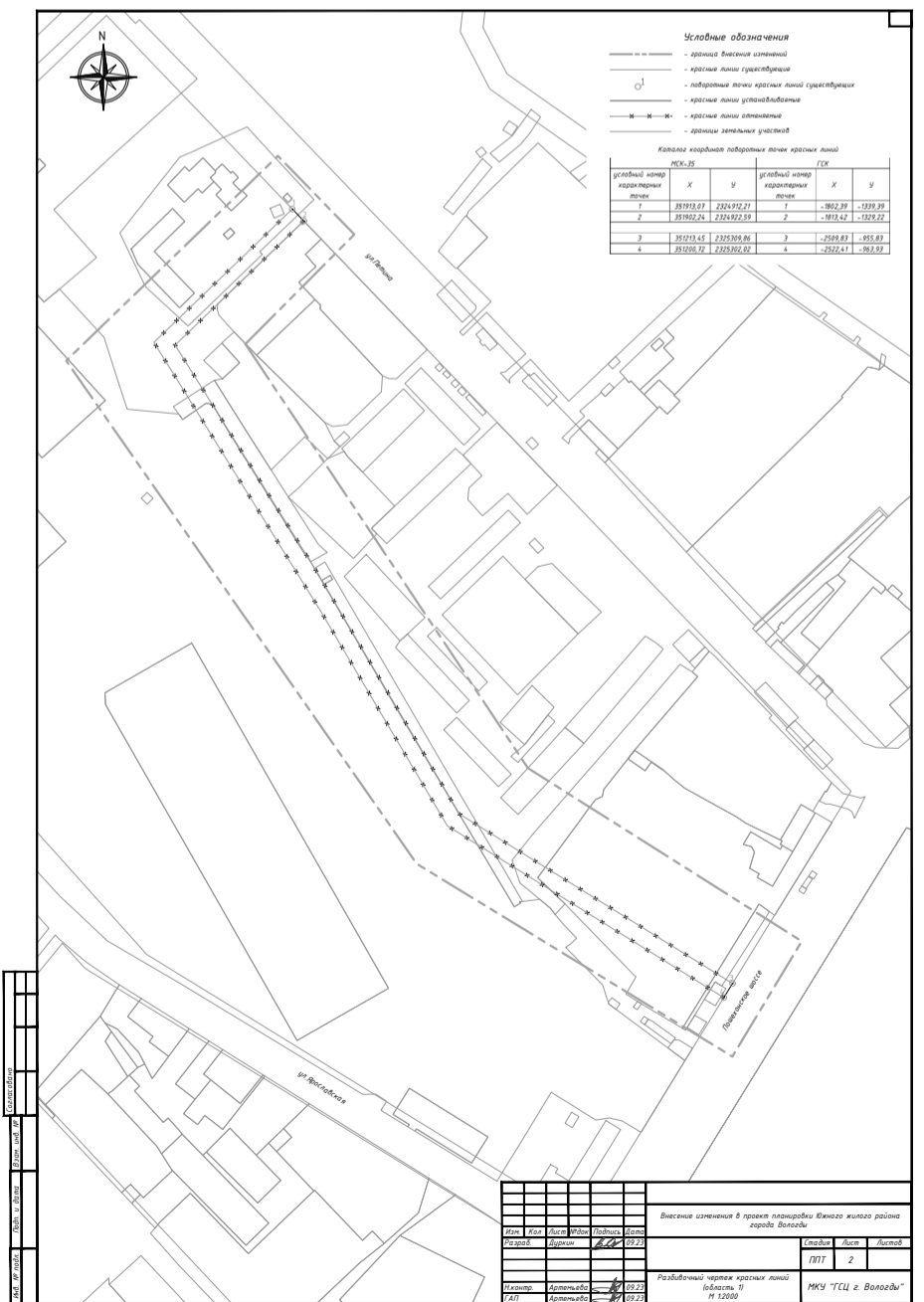
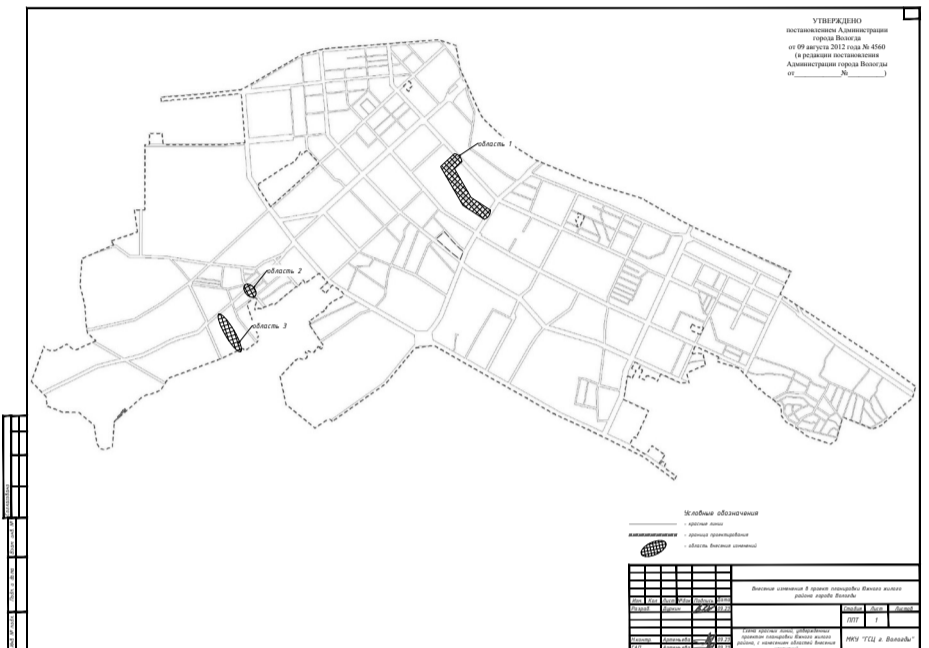
ПОСТАНОВЛЕНИЕ АДМИНИСТРАЦИИ ГОРОДА ВОЛОГДЫ ОТ 29 ЯНВАРЯ 2024 ГОДА № 94 О ВНЕСЕНИИ ИЗМЕНЕНИЯ В ПРОЕКТ ПЛАНИРОВКИ ЮЖНОГО ЖИЛОГО РАЙОНА ГОРОДА ВОЛОГДЫ

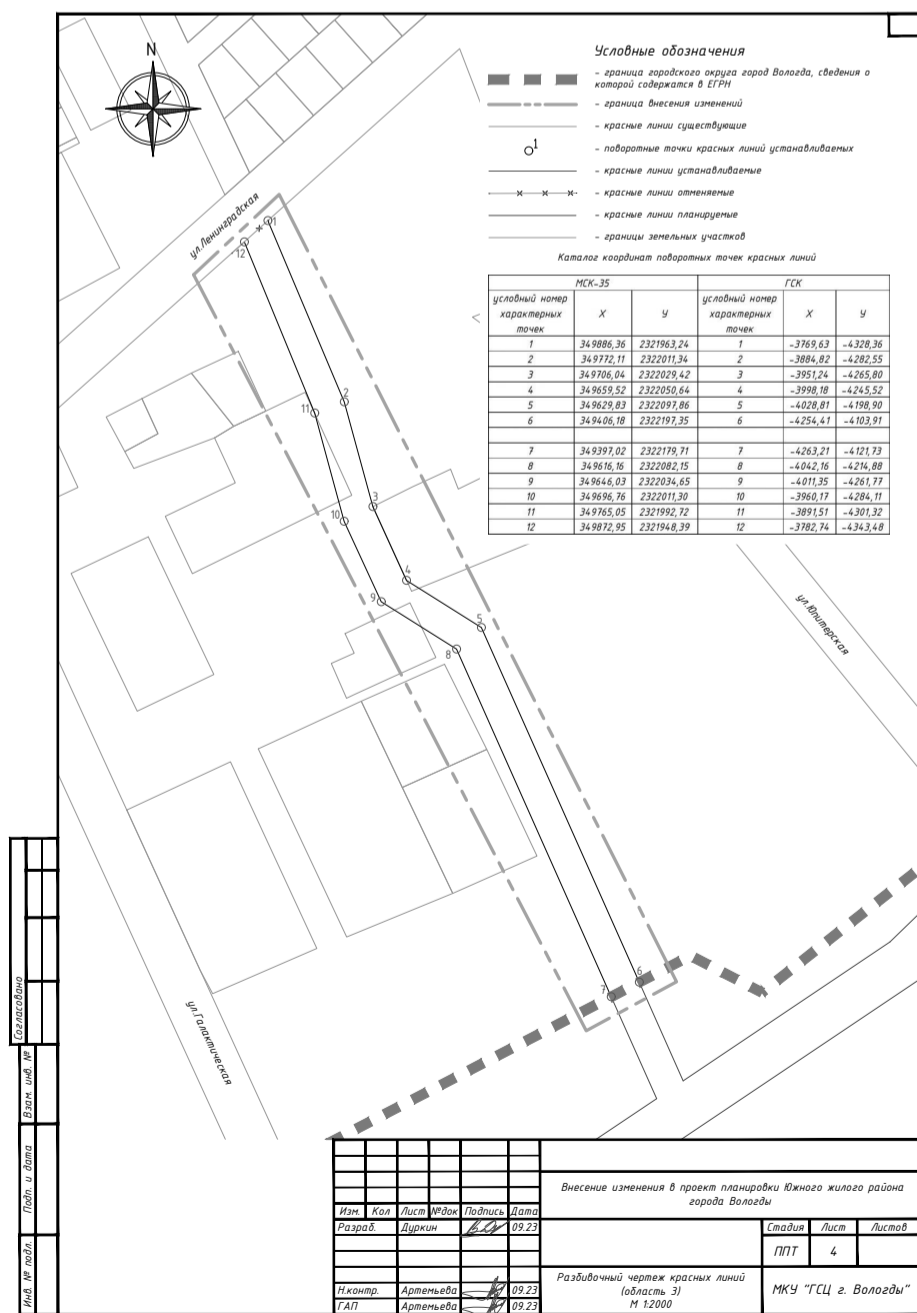
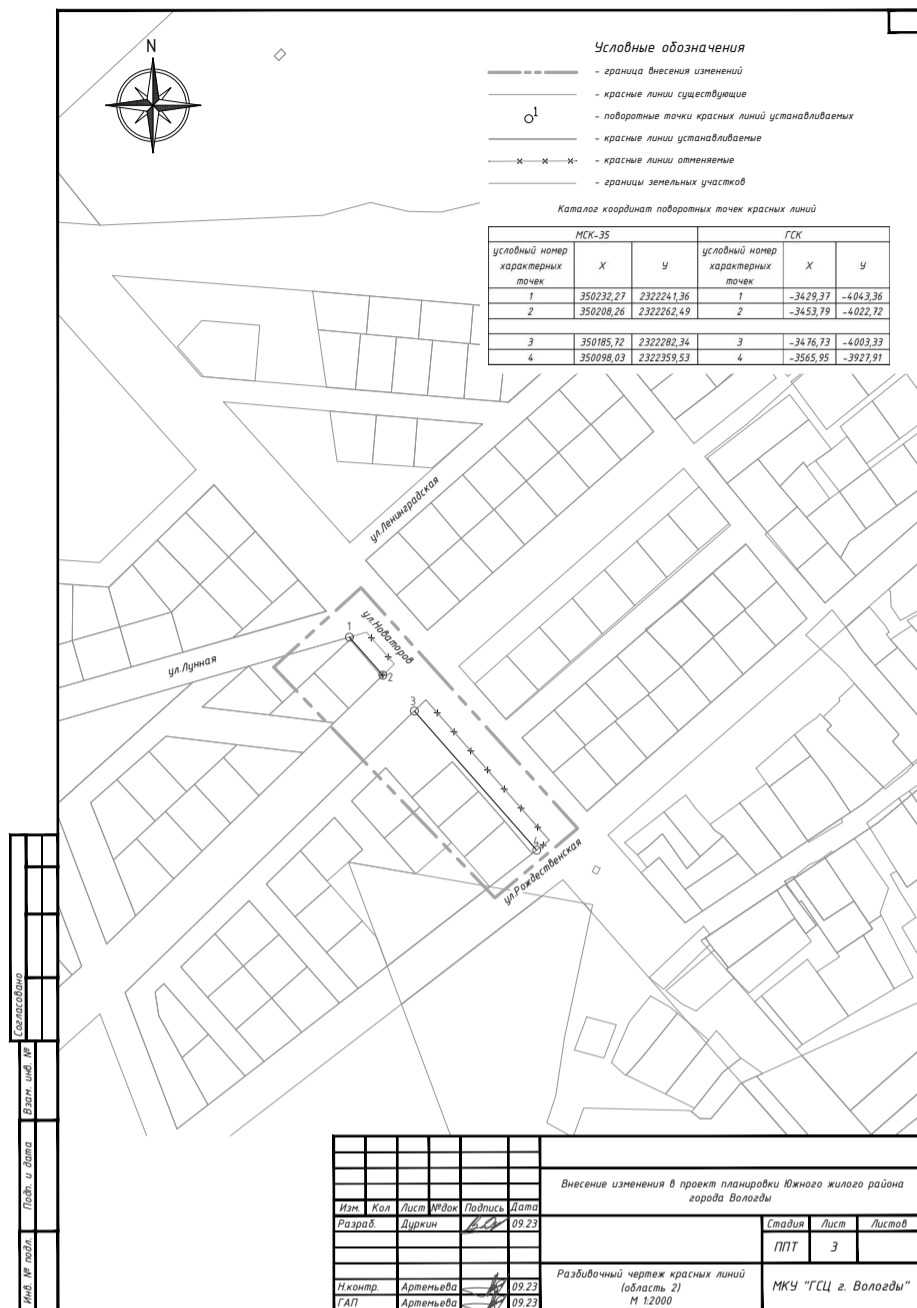
В соответствии с заключением о результатах общественных обсуждений от 08 ноября 2023 года, руководствуясь статьями 42, 45, 46 Градостроительного кодекса Российской Федерации, решением Вологодской городской Думы от 30 июня 2005 года № 275 «О разграничении полномочий органов местного самоуправления городского округа города Вологды в области градостроительной деятельности», статьями 27, 44 Устава городского округа города Вологды, ПОСТАНОВЛЯЮ:

1. Внести изменение в проект планировки Южного жилого района города Вологды, утвержденный постановлением Администрации города Вологды от 09 августа 2012 года № 4560 (с последующими изменениями), в части прилагаемых разбивочных чертежей красных линий с указанием областей внесения изменений.

2. Настоящее постановление подлежит официальному опубликованию в газете «Вологодские новости» и размещению на официальном сайте Администрации города Вологды в информационно-телекоммуникационной сети «Интернет».

Мэр города Вологды С.А. Воропанов





**ПОСТАНОВЛЕНИЕ
АДМИНИСТРАЦИИ ГОРОДА ВОЛОГДЫ
ОТ 30 ЯНВАРЯ 2024 ГОДА № 97
ОБ УСЛОВИЯХ ПРИВАТИЗАЦИИ ТРАНСПОРТНОГО СРЕДСТВА**

В соответствии с Федеральным законом от 06 октября 2003 года № 131-ФЗ «Об общих принципах организации местного самоуправления в Российской Федерации» (с последующими изменениями), Федеральным законом от 21 декабря 2001 года № 178-ФЗ «О приватизации государственного и муниципального имущества» (с последующими изменениями), Порядком управления и распоряжения имуществом, находящимся в муниципальной собственности города Вологды, утвержденным решением Вологодской городской Думы от 27 декабря 2005 года № 393 (с последующими изменениями), на основании статей 27, 44 Устава городского округа города Вологды ПОСТАНОВЛЯЮ:

1. Приватизировать грузовой фургон цельнометаллический (3 мес.) (инвентарный номер 0001510065; марка, модель ГАЗ-2705; идентификационный номер (VIN): X9627050070554364; год изготовления ТС 2007; модель, № двигателя *40522P*73101615*; кузов (кабина, прицеп) № 27050070329877; шасси (рама) № отсутствует; цвет кузова (кабины, прицепа) балтика) путем продажи на аукционе в электронной форме.
2. Установить начальную цену транспортного средства, указанного в пункте 1 настоящего постановления, в размере 59 400 (Пятьдесят девять тысяч четыреста) рублей 00 копеек с учетом НДС.
3. Департаменту имущественных отношений Администрации города Вологды:
 - 3.1. Исключить из состава казны города Вологды вышеуказанное транспортное средство с момента его передачи по акту приема-передачи новому собственнику.
 - 3.2. Внести соответствующие изменения в реестр объектов муниципальной собственности города Вологды.
 - 3.3. Настоящее постановление подлежит опубликованию в газете «Вологодские новости», размещению на официальных сайтах Российской Федерации для размещения информации о проведении торгов, Администрации города Вологды в информационно-телекоммуникационной сети «Интернет».

Мэр города Вологды С.А. Воропанов

**ПОСТАНОВЛЕНИЕ
АДМИНИСТРАЦИИ ГОРОДА ВОЛОГДЫ
ОТ 30 ЯНВАРЯ 2024 ГОДА № 100
О ВНЕСЕНИИ ИЗМЕНЕНИЯ В ПОСТАНОВЛЕНИЕ АДМИНИСТРАЦИИ
ГОРОДА ВОЛОГДЫ ОТ 08 ФЕВРАЛЯ 2011 ГОДА № 520**

На основании закона Вологодской области от 31 октября 2023 года № 5458-ОЗ «О внесении изменений в статьи 4.1 и 8.3 закона области «Об административных правонарушениях в Вологодской области» и статей 27 и 44 Устава городского округа города Вологды ПОСТАНОВЛЯЮ:

1. Внести изменение в Перечень должностных лиц Администрации города Вологды, уполномоченных составлять протоколы об административных правонарушениях, предусмотренных законом Вологодской области от 8 декабря 2010 года № 2429-ОЗ «Об административных правонарушениях в Вологодской области», утвержденный постановлением Администрации города Вологды от 8 февраля 2011 года № 520 (с последующими изменениями), изложив строку 2.2 раздела 2 в следующей редакции:

2.2	Начальник, консультанты, специалисты Отдела транспорта Департамента	ст. ст. 1.3, 3.11, части 2, 2(1) и 4 ст. 4.1, часть 2 ст. 4.2
-----	---	---

2. Настоящее постановление подлежит опубликованию в газете «Вологодские новости» и размещению на официальном сайте Администрации города Вологды в информационно-телекоммуникационной сети «Интернет».

Мэр города Вологды С.А. Воропанов

**МОТИВИРОВАННОЕ ОБОСНОВАНИЕ
постановления Администрации города Вологды 31 января 2024 года
№ 101 «Об утверждении проекта планировки территории, ограниченной
Окружным шоссе – улицей Молодежной – улицей Героя Российской
Федерации Игоря Смирнова», принятого без учета предложений и
(или) замечаний, внесенных участниками общественных обсуждений**

Номер предложения и (или) замечания участника общественных обсуждений, указанных в заключении о результатах общественных обсуждений от 10 января 2024 года	Предложения и (или) замечания, внесенные участниками общественных обсуждений по проекту проекта планировки территории, ограниченной Окружным шоссе – улицей Молодежной – улицей Героя Российской Федерации Игоря Смирнова, не учтенные при принятии решения	Мотивированное обоснование решений, принятых без учета предложений и (или) замечаний, внесенных участниками общественных обсуждений
1	Увеличение количества машино-мест с 6 м/м до 12 м/м в уширении проезжей части проезда-дублера фронта фасада жилого дома № 4 по генплану (согласно приложению, на земельных участках с кадастровыми номерами 35:24:0501011:1295; 35:24:0501011:915).	Предложение и (или) замечание не учтено, поскольку предлагаемые решения затрагивают территорию вне границ проекта планировки территории, ограниченной Окружным шоссе – улицей Молодежной – проектируемыми улицами (далее – ППТ). В соответствии со статьей 41.1 Градостроительного кодекса Российской Федерации ППТ подготовлен в отношении элемента планировочной структуры (микрорайон №1). Предложение и (или) замечание по увеличению количества машино-мест с 6 м/м до 12 м/м путем уширения проезжей части проезда-дублера относится к иному элементу планировочной структуры – улично-дорожная сеть, который определен в составе проекта планировки и проекта межевания территории линейного объекта участка улично-дорожной сети ул. Молодежной от улицы Новгородской до Окружного шоссе в городе Вологде, утвержденных постановлением Администрации города Вологды от 17 ноября 2023 года № 1973. В соответствии со статьей 41.1 Градостроительного кодекса Российской Федерации состав и содержание указанной документации по планировке территории, предусматривающей размещение одного или нескольких линейных объектов, определен постановлением Правительства РФ от 12 мая 2017 года № 564 «Об утверждении Положения о составе и содержании документации по планировке территории, предусматривающей размещение одного или нескольких линейных объектов». Параметры и проектные решения улично-дорожной сети улицы Молодежной, в том числе по размещению парковочных мест, отражены в ППТ в соответствии с проектом планировки территории линейного объекта участка улично-дорожной сети ул. Молодежной от улицы Новгородской до Окружного шоссе в городе Вологде, утвержденных постановлением Администрации города Вологды от 17 ноября 2023 года № 1973. Соответственно, изменения по увеличению количества машино-мест с 6 м/м до 12 м/м путем уширения проезжей части проезда-дублера (согласно приложению к предложениям и (или) замечаниям по проекту об утверждении ППТ) возможны путем внесения изменений в проект планировки территории линейного объекта участка улично-дорожной сети ул. Молодежной от улицы Новгородской до Окружного шоссе в городе Вологде.

**ПОСТАНОВЛЕНИЕ
АДМИНИСТРАЦИИ ГОРОДА ВОЛОГДЫ
ОТ 31 ЯНВАРЯ 2024 ГОДА № 101
ОБ УТВЕРЖДЕНИИ ПРОЕКТА ПЛАНИРОВКИ ТЕРРИТОРИИ, ОГРАНИЧЕННОЙ
ОКРУЖНЫМ ШОССЕ – УЛИЦЕЙ МОЛОДЕЖНОЙ – УЛИЦЕЙ
ГЕРОЯ РОССИЙСКОЙ ФЕДЕРАЦИИ ИГОРЯ СМИРНОВА**

На основании заявления ООО «ВологдаСтройЗаказчик – специализированный застройщик», зарегистрированного 26 октября 2023 года за вх. № 16-0-29/368, в соответствии с подпунктом «а» пункта 4 постановления Правительства Российской Федерации от 02 апреля 2022 года № 575 «Об особенностях подготовки, согласования, утверждения, продления сроков действия документации по планировке территории, градостроительных планов земельных участков, выдачи разрешений на строительство объектов капитального строительства, разрешений на ввод в эксплуатацию» (с последующими изменениями), заключения о результатах общественных обсуждений от 10 января 2024 года, постановления Администрации города Вологды от 6 декабря 2023 года № 2075 «О наименовании элемента улично-дорожной сети на территории города Вологды» (с последующими изменениями), руководствуясь статьями 42, 45, 46 Градостроительного кодекса Российской Федерации, решением Вологодской городской Думы от 30 июня 2005 года № 275 «О разграничении полномочий органов местного самоуправления городского округа города Вологды в области градостроительной деятельности», статьями 27, 44 Устава городского округа города Вологды, ПОСТАНОВЛЯЮ:

1. Утвердить прилагаемый проект планировки территории, ограниченной Окружным шоссе – улицей Молодежной – улицей Героя Российской Федерации Игоря Смирнова.

2. Настоящее постановление подлежит официальному опубликованию в газете «Вологодские новости» и размещению на официальном сайте Администрации города Вологды в информационно-телекоммуникационной сети «Интернет».

Мэр города Вологды С.А. Воропанов

УТВЕРЖДЕН
постановлением Администрации
города Вологды
от 31.01.2024 № 101

Проект планировки территории, ограниченной Окружным шоссе – улицей Молодежной – улицей Героя Российской Федерации Игоря Смирнова

Основная часть
Вологда
2024 г.

СОДЕРЖАНИЕ ВВЕДЕНИЕ

1. Порядок установления красных линий.
2. Положение о характеристиках планируемого развития территории.
 - 2.1. Архитектурно-планировочное решение.
 - 2.2. Население.
 - 2.3. Жилищный фонд.
 - 2.4. Учреждения обслуживания
 - 2.5. Транспортная инфраструктура.
 - 2.6. Объекты инженерной инфраструктуры
 - 2.7. Основные технико-экономические показатели
3. Положение об очередности планируемого развития территории.

Графические материалы:

1. Чертеж красных линий.
2. Чертеж планировки территории.

ВВЕДЕНИЕ

Проект планировки подготовлен в отношении территории, ограниченной Окружным шоссе – улицей Молодежной – улицей Героя Российской Федерации Игоря Смирнова.

Настоящий проект разработан в масштабе 1:2000, в государственной системе координат МСК-35 и Балтийской системе высот.

Проект планировки территории разработан с соблюдением положений Градостроительного кодекса Российской Федерации, Земельного кодекса Российской Федерации, Водного кодекса Российской Федерации, Федерального закона от 10 января 2002 года № 7-ФЗ «Об охране окружающей среды» (с последующими изменениями), приказа Минстроя России от 30 декабря 2016 года № 1034 «Об утверждении СП 42.13330 «СНиП 2.07.01-89* Градостроительство. Планировка и застройка городских и сельских поселений» (с последующими изменениями), генерального плана городского округа города Вологды, утвержденного решением Вологодской городской Думы от 29 декабря 2014 года № 171 (с последующими изменениями) (далее – МНП ГО города Вологды), Правил землепользования и застройки городского округа города Вологды, утвержденных решением Вологодской городской Думы от 21 декабря 2017 года № 1382 (с последующими изменениями) (далее – МНП ГО города Вологды), Правил землепользования и застройки городского округа города Вологды, утвержденных решением Вологодской городской Думы от 26 июня 2009 года № 72 (с последующими изменениями) (далее – ПЗЗ города Вологды), других нормативных документов, действующих на территории Российской Федерации.

Площадь проектируемой территории составляет 19,7 га.

1. Порядок установления красных линий

Проектом планировки территории не предусматривается установление красных линий, необходимых для формирования территории общего пользования, в том числе улично-дорожной сети.

2. Положение о характеристиках планируемого развития территории

Территория проектирования ограничена Окружным шоссе – улицей Молодежной – улицей Героя Российской Федерации Игоря Смирнова.

Проектируемая территория согласно ГП города Вологды частично расположена в многофункциональной общественно-деловой зоне, зоне застройки многоэтажными жилыми домами. В соответствии с ПЗЗ города Вологды территория находится в зоне застройки многоэтажными жилыми домами с высокой долей озелененных территорий (ЖБ) и зоне застройки объектами делового, общественного и коммерческого назначения (О1).

В северной части от территории проектирования преимущественно преобладает застройка многоэтажными жилыми домами и зона размещения элементов транспортной инфраструктуры. В южной части преобладает малоэтажная застройка. В западной части от территории проекта планировки расположена общественно-деловая зона медицинских организаций. В восточной части расположена рекреационная зона и зона малоэтажной застройки. Территория проекта планировки свободна от застройки.

В данный момент вблизи территории проекта планировки ведется строительство многоквартирных жилых домов по ул. Новгородской.

На территории проекта планировки объекты культурного наследия, границы территорий объектов культурного наследия отсутствуют. Архитектурно-планировочное решение проектируемой территории выполнено с учетом противопожарных и санитарно-гигиенических требований: соблюдаются противопожарные, санитарные разрывы между зданиями и сооружениями, выполняется инсоляция территорий детских игровых площадок, спортивных площадок, жилых домов.

Целью разработки проекта планировки рассматриваемой территории является обеспечение ее устойчивого развития, создание благоприятной среды жизнедеятельности человека, установление границ земельных участков с учетом размещения объектов капитального строительства и элементов планировочной структуры.

Для достижения указанной цели необходимо решение следующих задач:

- улучшение жилищных условий населения и качества жилищного фонда;
- учет доступности системы обслуживания населения;
- обеспечение развития и совершенствования транспортной и инженерной инфраструктур;
- эффективное использование проектируемых участков с учетом современных тенденций градостроительного освоения территории;
- эффективное использование территории с учетом современных тенденций градостроительного освоения городской среды.

Также целью разработки проекта планировки является утверждение границ зон планируемого размещения объектов капитального строительства.

- 2.1. Архитектурно-планировочное решение

Проектные решения направлены на обеспечение экологической безопасности и создание благоприятной среды жизнедеятельности человека.

Оптимизация экологической обстановки при разработке документации по планировке территории достигается градостроительными методами за счет архитектурно-планировочной организации территории, её инженерного обустройства и благоустройства.

Территория проекта планировки расположена за пределами санитарно-защитных зон промышленных предприятий.

В пределах территории проекта планировки присутствуют охранные зоны инженерных сетей, зона санитарной охраны источников водоснабжения, водоохранная зона и прибрежная защитная полоса.

Планировка территории разработана с учетом санитарных разрывов между зданиями, требований к инсоляции. Для детских и спортивных площадок обеспечивается нормируемая продолжительность инсоляции.

В таблице 1 представлен перечень зданий, строений, вспомогательных сооружений, на территории проекта планировки.

Таблица 1. Здания, строения, вспомогательные сооружения на территории проекта планировки

№ п/п	Адрес/ Местоположение	Наименование	Примечание
1	Вблизи проектируемых многоквартирных жилых домов № 1 и № 5 по генплану	Комплектная трансформаторная подстанция 10/0,4кВ	Зона многоэтажной жилой застройки, в том числе со встроенно-пристроенными помещениями объектов повседневного обслуживания и размещением элементов инженерной инфраструктуры (КТП 10/0,4 для энергоснабжения жилой застройки)
2	Вблизи проектируемых многоквартирных жилых домов № 5 и № 11 по генплану	Комплектная трансформаторная подстанция 10/0,4кВ	Зона многоэтажной жилой застройки, в том числе со встроенно-пристроенными помещениями объектов повседневного обслуживания и размещением элементов инженерной инфраструктуры (КТП 10/0,4 для энергоснабжения жилой застройки)
3	Вблизи проектируемых многоквартирных жилых домов № 13 и № 18 по генплану	Комплектная трансформаторная подстанция 10/0,4кВ	Зона многоэтажной жилой застройки, в том числе со встроенно-пристроенными помещениями объектов повседневного обслуживания и размещением элементов инженерной инфраструктуры (КТП 10/0,4 для энергоснабжения жилой застройки)
4	Вблизи проектируемого многоквартирного жилого дома № 22 по генплану	Комплектная трансформаторная подстанция 10/0,4кВ	Зона многоэтажной жилой застройки, в том числе со встроенно-пристроенными помещениями объектов повседневного обслуживания и размещением элементов инженерной инфраструктуры (КТП 10/0,4 для энергоснабжения жилой застройки)

5	Вблизи проектируемых многоквартирных жилых домов № 4 и № 9 по генплану	Комплектная трансформаторная подстанция 10/0,4кВ	Зона многоэтажной жилой застройки, в том числе со встроенно-пристроенными помещениями объектов повседневного обслуживания и размещением элементов инженерной инфраструктуры (КТП 10/0,4 для энергоснабжения жилой застройки)
6	Вблизи проектируемых многоквартирных жилых домов № 9 и № 16 по генплану	Комплектная трансформаторная подстанция 10/0,4кВ	Зона многоэтажной жилой застройки, в том числе со встроенно-пристроенными помещениями объектов повседневного обслуживания и размещением элементов инженерной инфраструктуры (КТП 10/0,4 для энергоснабжения жилой застройки)
7	Вблизи проектируемого многоквартирного жилого дома № 25 по генплану	Комплектная трансформаторная подстанция 10/0,4кВ	Зона многоэтажной жилой застройки, в том числе со встроенно-пристроенными помещениями объектов повседневного обслуживания и размещением элементов инженерной инфраструктуры (КТП 10/0,4 для энергоснабжения жилой застройки)
8	Вблизи проектируемых зданий № 26 и № 28 по генплану	Газорегулирующий пункт шкафного типа	Многофункциональная общественно-деловая зона

Площадь территории разрабатываемого проекта планировки составляет 19,7 га и представляет собой один элемент планировочной структуры (микрорайон № 1) в соответствии с графической частью.

Площади зон планируемого размещения объектов капитального строительства внутри элемента планировочной структуры:

- зона многоэтажной жилой застройки, в том числе со встроенно-пристроенными помещениями объектов повседневного обслуживания и размещением элементов инженерной инфраструктуры (КТП 10/0,4 для энергоснабжения жилой застройки), предназначена для застройки многоквартирными жилыми домами переменной этажности от 5 до 16 этажей – 12,34 га; размещение встроенно-пристроенных объектов обслуживания данной застройки возможно в первых этажах высотой более 3 м (размещение объектов торговли, услуг, досуга либо жилья), при этом площадь таких помещений в многоквартирном доме должна составлять не более 15% от общей площади дома. Минимальная высота встроенных и встроенно-пристроенных нежилых помещений первого этажа от поверхности пола до потолка, расположенных вдоль магистральных улиц общегородского или районного значения, – 4,2 метра, вдоль улиц местного значения – 3,8 метра;

- многофункциональная общественно-деловая зона с размещением элементов инженерной инфраструктуры (ГРПШ для теплоснабжения общественно-деловой застройки), предназначена для размещения многофункциональных комплексов и административных зданий – 5,59 га;

- зона инженерно-транспортной инфраструктуры, предназначена для размещения внутриквартальных проездов – 0,47 га;

- зона учреждения дошкольного образования, предназначена для размещения дошкольной образовательной организации на 350 мест – 1,23 га.

- отдых (рекреация), предназначена для размещения рекреационных территорий общего пользования – 0,07 га.

2.2. Население

Проектное количество населения территории проекта планировки рассчитано в соответствии с проектной площадью жилого фонда и уровнем комфорта жилья.

Принятый уровень комфорта жилья – массовый, с расчетной обеспеченностью общей площади жилого фонда на 1 человека – 36 м²/чел.

Количество населения – 4761 человек.

Плотность населения территории проектирования – 241,6 чел/га.

2.3. Жилищный фонд

Проектом планировки территории предусматривается размещение новых жилых зданий. Жилая застройка представляет собой комплекс 5-16-этажных жилых домов. Данные о проектируемом жилом фонде представлены в таблице 2.

Таблица 2. Данные о проектируемом жилом фонде

№ п/п	Этажность и тип застройки	Площадь застройки, кв. м	Общая площадь квартир, кв. м	Население, чел.	Этажность, эт.
1	Многоквартирный дом № 1 по генплану	2 063	12 300	343	7-9
2	Многоквартирный дом № 2 по генплану	330	1 300	36	5
3	Многоквартирный дом № 3 по генплану	1 600	10 300	287	7-9
4	Многоквартирный дом № 4 по генплану	477	4 300	119	12
5	Многоквартирный дом № 5 по генплану	1 495	10 000	280	9
6	Многоквартирный дом № 6 по генплану	330	1 300	36	5
7	Многоквартирный дом № 7 по генплану	833	3 100	86	5
8	Многоквартирный дом № 8 по генплану	330	1 300	36	5
9	Многоквартирный дом № 9 по генплану	1 135	7 600	212	10
10	Многоквартирный дом № 10 по генплану	833	3 100	86	5
11	Многоквартирный дом № 11 по генплану	600	7 200	200	16
12	Многоквартирный дом № 12 по генплану	1 184	12 300	344	14
13	Многоквартирный дом № 13 по генплану	1 945	14 600	405	10
14	Многоквартирный дом № 14 по генплану	600	7 200	200	16
15	Многоквартирный дом № 15 по генплану	600	7 200	200	14
16	Многоквартирный дом № 16 по генплану	1 100	8 200	229	10
17	Многоквартирный дом № 17 по генплану	1 158	8 200	229	10
18	Многоквартирный дом № 18 по генплану	1 158	8 200	229	9-10
19	Многоквартирный дом № 19 по генплану	1 158	8 200	229	9-10
21	Многоквартирный дом № 21 по генплану	850	5 400	150	9
22	Многоквартирный дом № 22 по генплану	1 100	7 800	217	9-10
23	Многоквартирный дом № 23 по генплану	1 100	7 800	217	9-10
24	Многоквартирный дом № 24 по генплану	880	6 200	174	9-10
25	Многоквартирный дом № 25 по генплану	1 100	7 800	217	9-10
ИТОГО:		23 959	170 900	4 761	

Характеристики и показатели элемента планировочной структуры:

плотность населения – 4 761 чел./19,7 га = 241,6 чел/га;

коэффициент застройки – 4,09 га/19,7 га = 0,21;

коэффициент плотности застройки – 21,80 га/19,7 га=1,11.

2.4. Учреждения обслуживания

Проектом планировки территории предусматривается размещение новых учреждений обслуживания.

Данные о проектируемых учреждениях обслуживания представлены в таблице 3.

Таблица 3

№ п/п	Наименование, тип здания	Количество этажей	Площадь застройки, кв. м	Общая площадь здания, кв. м
20	Детское дошкольное учреждение на 350 мест	3	2 143	4 500
26	Многофункциональный комплекс	2	1 858	2 970
27	Многофункциональный комплекс	2	5 745	9 190
28	Административное здание	5	1 190	4 700
29	Административное здание	5	2 100	8 400
ИТОГО:			13 036	29 760

Расчетные показатели минимально допустимого уровня обеспеченности и максимально допустимого уровня территориальной доступности объектов обслуживания выполнены в соответствии с МНП ГО города Вологды.

Услугами периодического и эпизодического обслуживания население территории проекта планировки будет обеспечиваться существующими объектами социальной инфраструктуры района, города Вологды в целом.

Средняя общеобразовательная школа № 3 расположена на расстоянии 800 м от территории проекта планировки. Средняя общеобразовательная школа № 41 на 1224 места по ул. Сергея Преминина расположена в 1,2 км от территории проекта планировки. Детский сад № 108 «Гнездышко» по улице Ярославская, д. 38б расположен на расстоянии 800 м от территории проекта планировки. Больничный комплекс, расположенный по адресу: Пошехонское шоссе д. 23, д. 25, д. 25а, д. 27, д. 29, д. 31, находится на расстоянии около 1 км от территории проекта планировки.

Одновременно с этим, в границах территории, ограниченной улицей Молодежной – рекой Путка – улицей Новгородской – рекой Шограш – Окружным шоссе, согласно проекту планировки территории, утвержденному постановлением Администрации города Вологды от 28 марта 2022 года № 456, подлежат размещению: общеобразовательная школа на 1224 места, детское дошкольное учреждение на 220 мест, поликлиника на 300 посещений, физкультурно-оздоровительный комплекс, многофункциональный комплекс. В первых этажах многоквартирных жилых домов, размещаемых в вышеуказанных границах, подлежат размещению аптека, опорный пункт полиции, отделение почты, кабинет врача общей практики.

Проектируемый социальный объект (детское дошкольное учреждение) обеспечивает нормативные радиусы пешеходной доступности до проектируемой жилой застройки и в соответствии с МНП ГО города Вологды составляет не более 300 м для детских дошкольных учреждений.

2.5. Транспортная инфраструктура

Территория проекта планировки расположена в квартале, ограниченном Окружным шоссе – улицей Молодежной – улицей Героя Российской Федерации Игоря Смирнова.

Проектом планировки предусматривается устройство поперечных профилей шириной в красных линиях от 20 до 80 м. Поперечные профили улиц, ограничивающих территорию проекта планировки, определены проектом планировки территории в границах квартала Южного жилого района города Вологды, утвержденным постановлением Администрации города Вологды от 09 августа 2012 года № 4560 (с последующими изменениями), и проектом планировки территории линейного объекта участка улично-дорожной сети ул. Молодежной от улицы Новгородской до Окружного шоссе в г. Вологде, утвержденным постановлением Администрации города Вологды от 17 ноября 2023 года № 1973.

Расчет необходимого количества парковочных мест произведен на основании таблиц 9.5.2, 9.5.8 и подпунктов 4.2.17 – 4.2.19 МНГП ГО города Вологды.

1. Уровень автомобилизации легковых автомобилей, принадлежащих гражданам, принимается на 2027 год – 492 легковых автомобиля на 1000 чел.

Площадь территории для постоянного хранения транспортных средств составляет на 4761 человек: 4,761 х 492 машино-места х 12,3 кв. м = 28 811 кв. м (2342 м/м).

Обеспеченность открытыми стоянками для временного хранения легковых автомобилей в пределах территорий жилых районов, кварталов (микрорайонов) на расчетный срок составляет 70% расчетного количества автомобилей, в том числе 35% - в жилых районах.

Для временного хранения автомобилей требуется: 28 811 х 0,70 = 20 167 кв. м (1639 м/м), в том числе в жилых районах: 28 811 х 0,35 = 10 083 кв. м (820 м/м).

2. В соответствии с МДС 30-3.2011, а также Единой методикой классифицирования жилых новостроек по потребительскому качеству (классу), разработанной по заказу Федерального фонда содействия развитию жилищного строительства и утвержденной Национальным Советом Российской Гильдии Риэлторов, расчетное количество машино-мест для постоянного хранения легковых автомобилей, принадлежащих гражданам, на расчетный срок в зависимости от категории жилищного фонда по уровню комфортности принимается 1,2 м/м на квартиру для типа комфортности «Эконом-класс».

Расчетное количество машиномест для постоянного хранения легковых автомобилей составит: 4 761 х 1,2 = 5 713 м/м (70 272 кв. м).

Расчетное количество машиномест для гостевых парковок легковых автомобилей, принадлежащих гражданам, на расчетный срок составит 0,5 машино-места на 1 квартиру: 1,5 х 0,35 = 0,525 ~ 0,5. На 3032 квартир количество машиномест в качестве гостевых парковок легковых автомобилей составит 1 516 м/м (18 646 кв. м).

В непосредственной близости от территории проекта планировки расположена территория гаражного кооператива площадью 47 000 кв. м, который является местом постоянного хранения личного автотранспорта и находится в пределах пешей доступности от проектируемых жилых многоквартирных домов (500 м).

На открытых парковках с твердым покрытием следует предусматривать зеленые насаждения с высадкой на них крупномерных лиственных деревьев и кустарников из расчета не менее 10% от площади, занимаемой парковкой (с учетом проездов), по периметру и среди участков парковки, рядами между рядами парковки и на парковках вдоль улиц – регулярно (через 5-15 м) вместо отдельных парковочных мест.

Ближайшая остановка общественного транспорта расположена за границами территории проекта планировки - на Пошехонском шоссе (остановка «Областная детская больница»), удаленность не более 800 м. Планируемые к размещению остановки общественного транспорта расположены на ул. Новгородской и на ул. Молодежной.

2.6. Объекты инженерной инфраструктуры

Территория проекта планировки вблизи границы проектирования обеспечена всей необходимой инженерной инфраструктурой.

Охранные зоны от инженерных коммуникаций приняты в соответствии с МНГП ГО города Вологды, приложением «Требования к границам установления охранных зон объектов электросетевого хозяйства» к Правилам установления охранных зон объектов электросетевого хозяйства и особых условий использования земельных участков, расположенных в границах таких зон, утвержденным постановлением Правительства Российской Федерации от 24 февраля 2009 года № 160 «О порядке установления охранных зон объектов электросетевого хозяйства и особых условий использования земельных участков, расположенных в границах таких зон» (с последующими изменениями).

На территории проекта планировки присутствуют существующие и строящиеся сети электроснабжения, также проектом планировки предусмотрено строительство новых сетей электроснабжения и связи.

Источником электроснабжения принята комплектная трансформаторная подстанция, проектируемая в рамках проекта планировки территории, ограниченной улицей Молодежной – рекой Путка – улицей Новгородской – рекой Шограш – Окружным шоссе.

Проектом предусмотрена прокладка кабельных линий электропередач 10 кВ в границах красных линий к планируемым трансформаторным пунктам, размещаемым на территории жилого микрорайона (ТП) и далее по ВЛ 0,4 кВ – к потребителю. Расчет электрических нагрузок и выбор мощности трансформаторных подстанций приведен в таблице 6 материалов по обоснованию к данному проекту.

Потребителями электроэнергии являются многоквартирные жилые дома с электрическими плитами.

На территории проекта планировки планируется размещение комплектных трансформаторных подстанций. В связи с проектированием новых улиц проектом планировки территории предусмотрено освещение данных улиц.

Проектом планировки территории предлагается обеспечить планируемые объекты на территории жилого микрорайона фиксированной телефонной связью, а также услугами Интернета. Предполагаемая точка подключения – общегородские сети провайдеров связи.

На территории проекта планировки присутствуют существующие сети водоснабжения, к которым планируется подключение новых проектируемых инженерных сетей. Проектом планировки территории предусмотрено проектирование новых сетей. Согласно выданным техническим условиям ресурсоснабжающих организаций на территории проекта планировки планируется размещение сетей хозяйственно – питьевого водоснабжения, хозяйственно – бытовой канализации, ливневой канализации, газоснабжения, теплоснабжения. Также предусмотрено устройство газорегуляторного пункта шкафного типа сетей газоснабжения. Подключение проектируемых сетей хозяйственно-питьевого водоснабжения, хозяйственно-бытовой канализации, ливневой канализации, газоснабжения, теплоснабжения осуществляется в существующие городские сети. Для теплоснабжения жилой застройки предусмотрено размещение котельной, которая будет выполнена по отдельному проекту.

2.7. Основные технико-экономические показатели

Таблица 4

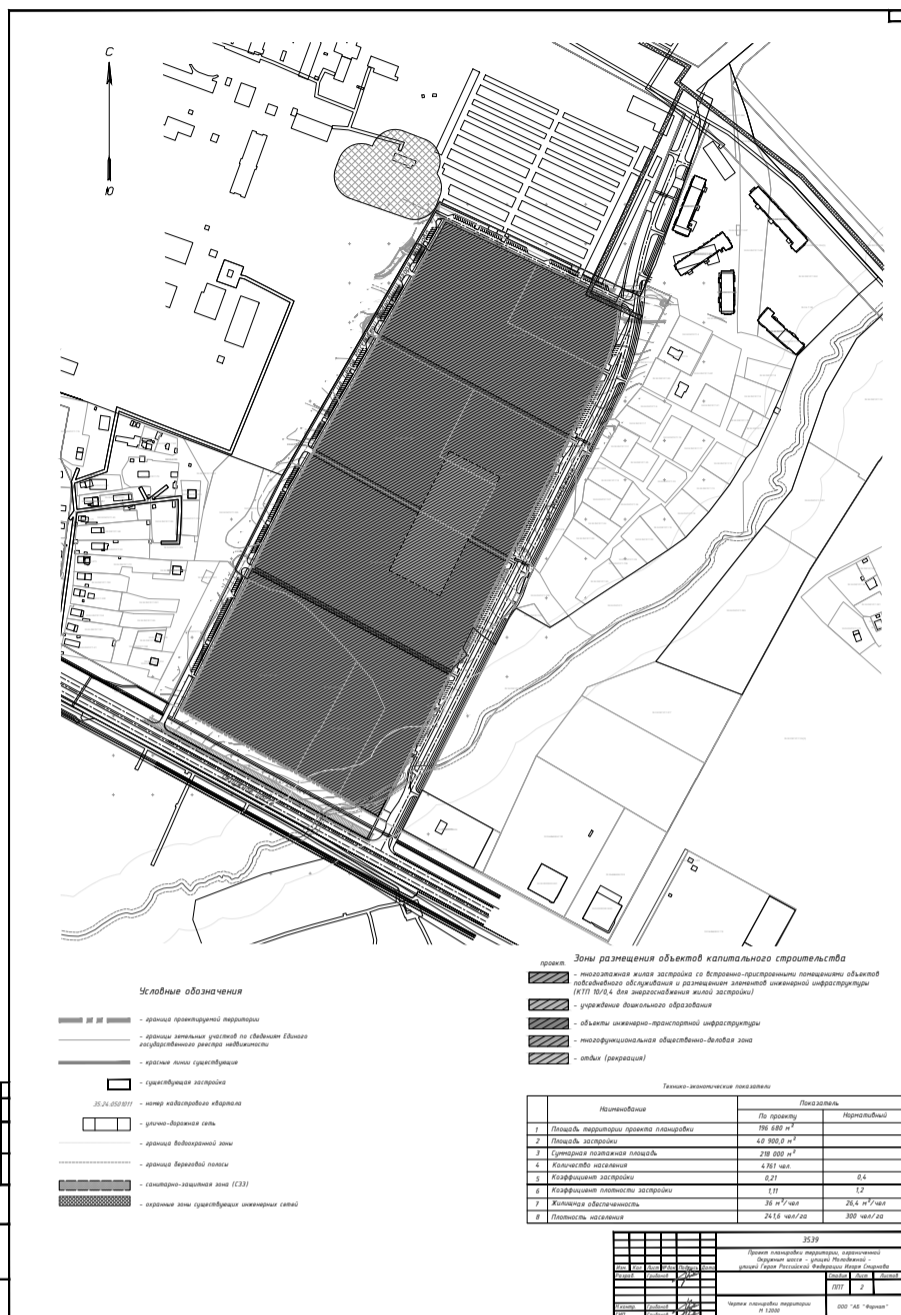
№ п/п	Наименование показателей	Единица измерения	Современное состояние на момент подготовки проекта планировки территории	Расчетный срок
1.	Территория	га	19,7	
1.1	Площадь территории проекта планировки:	га	-	12,34
	зона многоэтажной жилой застройки, в том числе со встроенно-пристроенными помещениями объектов повседневного обслуживания и размещением элементов инженерной инфраструктуры	га	-	
	многофункциональная общественно-деловая зона	га	-	5,59
	зона учреждений дошкольного образования	га	-	1,23
	зона инженерно-транспортной инфраструктуры	га	-	0,47
	отдых (рекреация)	га	-	0,07
1.2	Площадь застройки	га	-	4,09
1.3	Кoeffициент застройки	-	-	0,21
1.4	Кoeffициент плотности застройки:	-	-	1,11
	Площадь улично-дорожной сети	га	-	-
2.	Население			
2.1	Численность населения:	чел.	-	4 761
2.2	Плотность населения	чел./га	-	241,6
3.	Жилищный фонд			
3.1	Многоквартирные жилые дома	кв. м	-	170 900
4.	Объекты социального и культурно-бытового обслуживания населения, в т.ч.:			
4.1	Детское дошкольное учреждение	кв. м	-	4 500
4.2	Многофункциональный комплекс	кв. м	-	12 160
4.3	Административные здания	кв. м	-	13 100
5.	Озеленение территории, в т.ч.:	кв. м	-	49 250
	Озеленение территории жилой застройки	кв. м	-	39 997
	Озеленение территории многофункциональной общественно-деловой зоны	кв. м	-	9 253
6.	Инженерное оборудование и благоустройство территории			
6.1	Хозяйственно-питьевое водоснабжение	м3/сут.	-	1 134,0
6.2	Хозяйственно-бытовая канализация	м3/сут.	-	1 134,0
6.3	Электропотребление	кВт	-	6 924,0
6.4	Теплоснабжение	Гкал/ч	-	9,62
6.5	Газоснабжение	м3/час	-	453,4
6.6	Ливневая канализация	л/с	-	9,33
6.7	Количество твердых коммунальных отходов	т/год	-	543,4
	Протяженность проектируемых инженерных сетей			
6.8	Хозяйственно-питьевое водоснабжение	м	-	1 626
6.9	Хозяйственно-бытовая канализация	м	-	2 600
6.10	Ливневая канализация	м	-	3 294
6.11	Тепловые сети	м	-	2 798
6.12	Газопровод	м	-	218
6.13	Сети связи	м	-	1 200
6.14	Воздушная линия 0,4 кВ	м	-	-
6.15	Кабельная линия 0,4 кВ	м	-	2 600
6.16	Воздушная линия 6(10) кВ	м	-	-
6.17	Кабельная линия 6(10) кВ	м	-	1 700
6.18	Демонтаж воздушной линии 10 кВ	м	-	-
6.19	Демонтаж воздушной линии 0,4 кВ	м	-	-

3. Положение об очередности планируемого развития территории

Таблица 5.

№ п/п	Тип застройки	Строительство объектов по годам												
		2023	2024	2025	2026	2027	2028	2029	2030	2031	2032	2033	2034	2035
1	Инженерные сети													
2	Многоквартирный дом № 1 по генплану													
3	Многоквартирный дом № 2 по генплану													
4	Многоквартирный дом № 3 по генплану													
5	Многоквартирный дом № 4 по генплану													
6	Многоквартирный дом № 5 по генплану													
7	Многоквартирный дом № 6 по генплану													
8	Многоквартирный дом № 7 по генплану													
9	Многоквартирный дом № 8 по генплану													
10	Многоквартирный дом № 9 по генплану													
11	Многоквартирный дом № 10 по генплану													
12	Многоквартирный дом № 11 по генплану													
13	Многоквартирный дом № 12 по генплану													
14	Многоквартирный дом № 13 по генплану													
15	Многоквартирный дом № 14 по генплану													
16	Многоквартирный дом № 15 по генплану													
17	Многоквартирный дом № 16 по генплану													
18	Многоквартирный дом № 17 по генплану													
19	Многоквартирный дом № 18 по генплану													
20	Детское дошкольное учреждение на 350 мест													
21	Многоквартирный дом № 21 по генплану													
22	Многоквартирный дом № 22 по генплану													
23	Многоквартирный дом № 23 по генплану													
24	Многоквартирный дом № 24 по генплану													
25	Многоквартирный дом № 25 по генплану													
26	Многофункциональный комплекс													
27	Многофункциональный комплекс													
28	Детское дошкольное учреждение на 350 мест													
29	Административное здание													
30	Административное здание													





ПОСТАНОВЛЕНИЕ АДМИНИСТРАЦИИ ГОРОДА ВОЛОГДЫ ОТ 30 ЯНВАРЯ 2024 ГОДА № 99 О ВНЕСЕНИИ ИЗМЕНЕНИЙ В ПОСТАНОВЛЕНИЕ АДМИНИСТРАЦИИ ГОРОДА ВОЛОГДЫ ОТ 23 АПРЕЛЯ 2020 ГОДА № 534

На основании статей 27, 44 Устава городского округа города Вологды ПОСТАНОВЛЯЮ:

1. Внести в постановление Администрации города Вологды от 23 апреля 2020 года № 534 «Об организации мероприятий по световой и другим видам маскировки на территории муниципального образования «Город Вологда» следующие изменения:

1.1. В наименовании, преамбуле и пункте 1 слова «муниципального образования «Город Вологда» заменить словами «городского округа города Вологды».

1.2. Пункт 2 изложить в следующей редакции:

«2. Рекомендовать:

руководителям организаций независимо от их организационно-правовых форм и форм собственности спланировать мероприятия по светомаскировке при опасностях, возникающих при военных конфликтах и вследствие этих конфликтов; акционерному обществу «Вологодская областная энергетическая компания» произвести корректировку плана перевода городского округа города Вологды на режимы световой маскировки.»

2. Внести в Положение об организации мероприятий по световой и другим видам маскировки на территории муниципального образования «Город Вологда», утвержденное постановлением Администрации города Вологды от 23 апреля 2020 года № 534, следующие изменения:

2.1. В наименовании, абзаце втором пункта 2.3, абзаце первом раздела 3 слова «муниципального образования «Город Вологда» заменить словами «городского округа города Вологды».

2.2. Пункт 1.1 изложить в следующей редакции:

«1.1. Настоящее Положение об организации проведения мероприятий по световой маскировке и другим видам маскировки на территории городского округа города Вологды определяет цели, основные принципы планирования, обеспечения и проведения мероприятий по световой и другим видам маскировки (далее – светомаскировка) на территории городского округа города Вологды при опасностях, возникающих при военных конфликтах и вследствие этих конфликтов, в соответствии с действующими нормативными правовыми актами в области гражданской обороны.»

2.3. Пункт 1.2 после слов «затрудняющих обнаружение объектов экономики города Вологды» дополнить словами «и жизнеобеспечения населения города Вологды, организаций, отнесенных к категории по гражданской обороне и обеспечивающих выполнение мероприятий по гражданской обороне местного уровня.»

2.4. В пунктах 1.3, 1.6, 1.7, 2.2, разделе 5 слова «МО «Город Вологда»» заменить словами «городского округа города Вологды».

2.5. Пункт 1.5 изложить в следующей редакции:

«1.5. Перечень объектов, расположенных на территории городского округа города Вологды и подлежащих маскировке, утверждается решением Комиссии по повышению устойчивости функционирования объектов экономики городского округа города Вологды в чрезвычайных ситуациях мирного и военного времени (далее – Комиссия по ПУФ).»

2.6. В абзаце втором пункта 2.2 слова «в общей системе перевода гражданской обороны с мирного на военное время в соответствии с установленными степенями готовности гражданской обороны» заменить словами «при введении в действие Плана гражданской обороны и защиты населения городского округа города Вологды».

2.7. Пункт 2.9 изложить в следующей редакции:

«2.9. Режим ложного освещения вводится по сигналу «Внимание всем!» с информацией о воздушной тревоге. Включение освещения в объеме режима частичного затемнения производится по сигналу «Внимание всем!» с информацией об отмене воздушной тревоги.»

2.8. В абзацах третьем и четвертом пункта 2.10 слова ««Воздушная тревога»» заменить словами ««Внимание всем!» с информацией о воздушной тревоге».

2.9. В абзаце втором раздела 3 слова «, материальных и культурных ценностей» исключить.

3. Внести изменение в План комплексной маскировки территории муниципального образования «Город Вологда», утвержденный постановлением Администрации города Вологды от 23 апреля 2020 года № 534, изложив его в новой прилагаемой редакции.

4. Настоящее постановление подлежит официальному опубликованию в газете «Вологодские новости» и размещению на официальном сайте Администрации города Вологды в информационно-телекоммуникационной сети «Интернет».

Мэр города Вологды С.А. Воропанов

УТВЕРЖДЕН

постановлением Администрации города Вологды

от 23 апреля 2020 года № 534

(в редакции постановления Администрации города Вологды от 30.01.2024 № 99)

План комплексной маскировки территории городского округа города Вологды

№ п/п	Перечень мероприятий, работ	Сроки выполнения	Ответственные участники
1. Организационно-технические мероприятия, проводимые заблаговременно			
1.1.	Определение способов световой маскировки объектов экономики и жизнеобеспечения населения города Вологды	постоянно	Комиссия по повышению устойчивости функционирования объектов экономики городского округа города Вологды в чрезвычайных ситуациях мирного и военного времени, комиссии по повышению устойчивости функционирования организаций
1.2.	Определение объектов экономики и жизнеобеспечения населения, освещение которых должно отключаться в режиме частичного затемнения	постоянно	Комиссия по повышению устойчивости функционирования объектов экономики городского округа города Вологды в чрезвычайных ситуациях мирного и военного времени, комиссии по повышению устойчивости функционирования организаций
1.3.	Определение мест на территории города Вологды и объектах экономики и жизнеобеспечения населения города Вологды, где необходимо освещение в режиме ложного освещения	постоянно	Комиссия по повышению устойчивости функционирования объектов экономики городского округа города Вологды в чрезвычайных ситуациях мирного и военного времени, комиссии по повышению устойчивости функционирования организаций
1.4.	Определение помещений объектов экономики и жизнеобеспечения населения, в которых отключается освещение в режиме ложного освещения	постоянно	Руководители организаций, отнесенных к категории по гражданской обороне и обеспечивающих выполнение мероприятий по гражданской обороне
1.5.	Определение помещений объектов экономики и жизнеобеспечения населения, в которых световая маскировка производится механическим путем	постоянно	Руководители организаций, отнесенных к категории по гражданской обороне и обеспечивающих выполнение мероприятий по гражданской обороне
1.6.	Определение мощности, типов и мест установки светильников общего и местного маскировочного освещения и световых знаков	постоянно	Комиссия по повышению устойчивости функционирования объектов экономики городского округа города Вологды в чрезвычайных ситуациях мирного и военного времени, комиссии по повышению устойчивости функционирования организаций
1.7.	Изготовление устройств для световой маскировки световых проемов и тамбуров, создание запасов светомаскировочного материала и оборудования	постоянно	Руководители организаций, отнесенных к категории по гражданской обороне и обеспечивающих выполнение мероприятий по гражданской обороне
1.8.	Подготовка дежурного персонала Единой дежурно-диспетчерской службы города Вологды	постоянно	Начальник Единой дежурно-диспетчерской службы города Вологды
1.9.	Разработка и доведение до сведения работников, должностных лиц инструкций и графиков выполнения плана светомаскировочных мероприятий	постоянно	Руководители организаций, отнесенных к категории по гражданской обороне и обеспечивающих выполнение мероприятий местного уровня по гражданской обороне
1.10.	Подготовка и тренировка работников по осуществлению мероприятий частичного затемнения и ложного освещения	постоянно	Руководители организаций, отнесенных к категории по гражданской обороне и обеспечивающих выполнение мероприятий местного уровня по гражданской обороне
1.11.	Инструктаж водителей городского транспорта действиям по сигналу «Внимание всем!» с информацией о воздушной тревоге и вождение со светомаскировочными устройствами	постоянно	Руководители организаций, отнесенных к категории по гражданской обороне и обеспечивающих выполнение мероприятий местного уровня по гражданской обороне
2. При введении режима частичного затемнения			
2.1.	Отключение от источников питания или электрических сетей освещения стадионов, выставок, осветительных приборов рекламного и витринного освещения	«Ч» + 3 час.	Начальник Службы гражданской обороны энергетики и светомаскировки города Вологды
2.2.	Снижение уровня наружного освещения городских улиц, площадей, территорий парков, детских, школьных, лечебно-оздоровительных учреждений путем выключения до половины светильников	«Ч» + 3 час.	Начальник Службы гражданской обороны энергетики и светомаскировки города Вологды, руководители организаций, обеспечивающих выполнение мероприятий по гражданской обороне
2.3.	Снижение уровня освещенности мест производства работ вне зданий, проходов, проездов и территорий путем выключения части светильников или установки ламп пониженной мощности	«Ч» + 3 час.	Руководители организаций, обеспечивающих выполнение мероприятий местного уровня по гражданской обороне
2.4.	Снижение уровня наружного освещения перед подъездами жилых зданий	«Ч» + 3 час.	Руководители управляющих компаний, руководители товариществ собственников жилья
2.5.	Снижение уровня внутренней освещенности жилых помещений	«Ч» + 3 час.	Старшие по подъездам, жители
2.6.	Организация дежурства в темное время суток на пунктах централизованного управления освещением объектов экономики и жизнеобеспечения населения	«Ч» + 3 час.	Руководители организаций, обеспечивающих выполнение мероприятий местного уровня по гражданской обороне
2.7.	Проверка качества выполнения мероприятий при введении режима частичного затемнения	«Ч» + 3 час.	Комиссия по повышению устойчивости функционирования объектов экономики городского округа города Вологды в чрезвычайных ситуациях мирного и военного времени
3. При введении режима ложного освещения			
3.1.	Отключение всего наружного освещения города	«Ч» + 3 мин.	Начальник Службы гражданской обороны энергетики и светомаскировки города Вологды
3.2.	Отключение внутреннего освещения жилых зданий	«Ч» + 3 мин.	Руководители управляющих компаний, руководители товариществ собственников жилья
3.3.	Отключение внутреннего освещения производственных и вспомогательных зданий, в которых не предусмотрено пребывание людей в темное время суток или прекращаются работы по сигналу «Внимание всем!» с информацией о воздушной тревоге»	«Ч» + 3 мин.	Руководители организаций, отнесенных к категории по гражданской обороне и обеспечивающих выполнение мероприятий местного уровня по гражданской обороне
3.4.	Отключение световых знаков мирного времени (светофаров, габаритных огней высотных сооружений)	«Ч» + 3 мин.	Начальник Службы гражданской обороны энергетики и светомаскировки - главный инженер акционерного общества «Вологодская областная энергетическая компания»
3.5.	Отключение осветительных и сигнальных огней транспорта, остановка транспорта, не имеющего светомаскировочных устройств	«Ч» + 3 мин.	Руководители организаций, отнесенных к категории по гражданской обороне и обеспечивающих выполнение мероприятий местного уровня по гражданской обороне, водители всех транспортных средств
3.6.	Установка маскировочного освещения в местах проведения неотложных производственных работ, а также на опасных участках путей эвакуации людей к защитным сооружениям	«Ч» + 3 мин.	Руководители организаций, отнесенных к категории по гражданской обороне и обеспечивающих выполнение мероприятий местного уровня по гражданской обороне
3.7.	Установка специальных световых знаков для обозначения входов, выходов людей в укрытия, путей эвакуации служб гражданской обороны, медицинских пунктов, мест размещения средств пожаротушения	«Ч» + 3 мин.	Руководители организаций, отнесенных к категории по гражданской обороне и обеспечивающих выполнение мероприятий местного уровня по гражданской обороне
3.8.	Перевод в рабочее состояние механической световой маскировки на объектах экономики и жизнеобеспечения населения, продолжающих производственную деятельность в ночное время	«Ч» + 3 мин.	Руководители организаций, отнесенных к категории по гражданской обороне и обеспечивающих выполнение мероприятий местного уровня по гражданской обороне
3.9.	Контроль за качеством световой маскировки	«Ч» + 10 мин.	Комиссия по повышению устойчивости функционирования объектов экономики городского округа города Вологды в чрезвычайных ситуациях мирного и военного времени

ПОСТАНОВЛЕНИЕ АДМИНИСТРАЦИИ ГОРОДА ВОЛОГДЫ ОТ 31 ЯНВАРЯ 2024 ГОДА № 103 ОБ УТВЕРЖДЕНИИ КРАТКОСРОЧНОГО ПЛАНА РЕАЛИЗАЦИИ ОБЛАСТНОЙ ПРОГРАММЫ КАПИТАЛЬНОГО РЕМОНТА ОБЩЕГО ИМУЩЕСТВА В МНОГООКВАРТИРНЫХ ДОМАХ НА ТЕРРИТОРИИ ГОРОДСКОГО ОКРУГА ГОРОДА ВОЛОГДЫ НА 2025 - 2027 ГОДЫ

В соответствии с Федеральным законом от 6 октября 2003 года № 131-ФЗ «Об общих принципах организации местного самоуправления в Российской Федерации» (с последующими изменениями), частью 7 статьи 168 Жилищного кодекса Российской Федерации, постановлением Правительства Вологодской области от 24 июня 2013 года № 646 «О некоторых вопросах реализации Жилищного кодекса Российской Федерации в части обеспечения проведения капитального ремонта общего имущества в многоквартирных домах» (с последующими изменениями), на основании статей 27, 44 Устава городского округа города Вологды ПОСТАНОВЛЯЮ:

1. Утвердить краткосрочный план реализации Областной программы капитального ремонта общего имущества в многоквартирных домах на территории городского округа города Вологды на 2025-2027 годы в форме приложений №№ 1 - 3 к настоящему постановлению.

2. Настоящее постановление подлежит опубликованию в газете «Вологодские новости» и размещению на официальном сайте Администрации города Вологды в информационно-телекоммуникационной сети «Интернет».

Мэр города Вологды С.А. Воропанов

Приложение № 1 к постановлению Администрации города Вологды от 31.01.2024 № 103

Перечень многоквартирных домов, расположенных на территории городского округа города Вологды, которые подлежат капитальному ремонту в 2025-2027 годах

Table with 19 columns: № п/п, адрес многоквартирного дома, год ввода в эксплуатацию, материал стен, тип кровли, количество этажей, общая площадь МКД, площадь помещений МКД, количество жителей, стоимость капитального ремонта (субсидии, бюджет, собственные средства), удельная стоимость ремонта, предельная стоимость капитального ремонта, плановая дата завершения работ. Includes summary rows for 2025 and 2026 years.

Приложение № 2 к постановлению Администрации города Вологды от 31.01.2024 № 103

Планируемые показатели выполнения краткосрочного плана реализации Областной программы капитального ремонта общего имущества в многоквартирных домах на территории городского округа города Вологды, которые подлежат капитальному ремонту в 2025-2027 годах

Table with 14 columns: № п/п, наименование МО, общая площадь МКД, количество жителей, количество МКД по кварталам, стоимость капитального ремонта по кварталам, всего. Includes summary rows for 2025, 2026, and 2027 years.

Приложение № 3 к постановлению Администрации города Вологды от 31.01.2024 № 103

Виды работ по капитальному ремонту общего имущества многоквартирных домов, расположенных на территории городского округа города Вологды, которые подлежат капитальному ремонту в 2025-2027 годах

Table with 30 columns: № п/п, адрес МКД, стоимость капитального ремонта, виды работ (ремонт инженерных систем, кровли, фасада, лифтового оборудования, отопления, электрика, газа, воды), стоимость работ по видам работ. Includes summary rows for 2025 and 2026 years.

4	г. Вологда, ул. Гагарина, д. 33	3 500 000,00							548,60	3 500 000,00																
5	г. Вологда, ул. Гагарина, д. 35	3 500 000,00							586,20	3 500 000,00																
6	г. Вологда, ул. Карла Маркса, д. 3	5 250 000,00	1 000 000,00	1 500 000,00		1 000 000,00								300 000,00	100 000,00									350 000,00		
7	г. Вологда, ул. Ленинградская, д. 2а	4 750 000,00		350 000,00		300 000,00			236,38	1 500 000,00			402,10	2 000 000,00	2,00											
8	г. Вологда, ул. Мальцева, д. 3	3 500 000,00		350 000,00		300 000,00		300 000,00					389,50	2 000 000,00	2,00											
9	г. Вологда, ул. Маяковского, д. 12	3 800 000,00							236,38	1 500 000,00			402,10	2 000 000,00	2,00											
10	г. Вологда, ул. Прокатова, д. 5	2 500 000,00	2 500 000,00																							
11	г. Вологда, ул. Профсоюзная, д. 28	3 000 000,00							543,50	3 000 000,00																
12	г. Вологда, ул. Сокольская, д. 7	3 500 000,00							1 135,50	3 500 000,00																
ИТОГО:		49 900 000,00	3 750 000,00	2 500 000,00	0,00	1 850 000,00	300 000,00	1 800 000,00	0,00	5 016,86	22 000 000,00	0,00	0,00	5 189,90	14 000 000,00	16,00	2 400 000,00	0,00	500 000,00	0,00	150 000,00	0,00	0,00	650 000,00	0,00	0,00

2027 год

1	г. Вологда, ул. Горького, д. 120	2 600 000,00		2 000 000,00																					300 000,00												300 000,00
2	г. Вологда, ул. Горького, д. 129	3 500 000,00							1 184,00	3 500 000,00																											
3	г. Вологда, ул. Горького, д. 132	4 750 000,00		2 000 000,00		1 000 000,00		1 000 000,00																	300 000,00	100 000,00										350 000,00	
4	г. Вологда, ул. Добрылюбова, д. 3а	2 500 000,00							346,50	2 500 000,00																											
5	г. Вологда, ул. Космонавта Беляева, д. 22	12 000 000,00										2 561,50	12 000 000,00																								
6	г. Вологда, ул. Новгородская, д. 3	7 300 000,00							1 462,50	3 000 000,00			1 965,40	3 500 000,00	5,00		800 000,00																				
7	г. Вологда, ул. Предтеченская, д. 60	8 250 000,00	1 000 000,00	1 500 000,00		1 000 000,00		1 000 000,00	601,50	3 000 000,00							300 000,00	100 000,00							350 000,00												
8	г. Вологда, ул. Пролетарская, д. 23а	4 500 000,00							1 675,50	4 500 000,00																											
ИТОГО:		45 400 000,00	1 000 000,00	5 500 000,00	0,00	2 000 000,00	0,00	2 000 000,00	0,00	5 270,00	16 500 000,00	0,00	0,00	4 526,90	15 500 000,00	5,00	800 000,00	0,00	900 000,00	0,00	200 000,00	0,00	0,00	1 000 000,00	0,00	0,00											

ПОСТАНОВЛЕНИЕ
АДМИНИСТРАЦИИ ГОРОДА ВОЛОГДЫ
ОТ 29 ЯНВАРЯ 2024 ГОДА № 95
ОБ УТВЕРЖДЕНИИ ПРОЕКТА ПЛАНИРОВКИ И ПРОЕКТА
МЕЖЕВАНИЯ ТЕРРИТОРИИ ЛИНЕЙНОГО ОБЪЕКТА
«РЕКОНСТРУКЦИЯ УЛИЦЫ МОЛОДЕЖНАЯ НА УЧАСТКЕ ОТ УЛ.
МОЖАЙСКОГО ДО УЛ. НОВГОРОДСКАЯ В ГОРОДЕ ВОЛОГДЕ»

На основании заявления ООО «Ивановдорпроект», зарегистрированного 26 октября 2023 года за вх. № 16-0-29/366, в соответствии с заключением о результатах общественных обсуждений от 20 декабря 2023 года, руководствуясь статьями 41.1, 45, 46 Градостроительного кодекса Российской Федерации, решением Вологодской городской Думы от 30 июня 2005 года № 275 «О разграничении полномочий органов местного самоуправления городского округа города Вологды в области градостроительной деятельности», статьями 27, 44 Устава городского округа города Вологды, ПОСТАНОВЛЯЮ:

1. Утвердить прилагаемые проект планировки и проект межевания территории линейного объекта «Реконструкция улицы Молодежная на участке от ул. Можайского до ул. Новгородская в городе Вологде».
2. Установить, что проект межевания территории города Вологды в границах кадастровых кварталов с номерами 35:24:0501003, 35:24:0501004, утвержденный постановлением Администрации города Вологды от 22 июля 2019 года № 914, применяется в части, не противоречащей проекту межевания территории, указанному в пункте 1 настоящего постановления.
3. Настоящее постановление подлежит официальному опубликованию в газете «Вологодские новости» и размещению на официальном сайте Администрации города Вологды в информационно-телекоммуникационной сети «Интернет».

Мэр города Вологды С.А. Воропанов

УТВЕРЖДЕНЫ
постановлением Администрации
города Вологды
от 29.01.2024 № 95

Проект планировки и проект межевания территории
линейного объекта «Реконструкция улицы Молодежная
на участке от ул. Можайского до ул. Новгородская
в городе Вологде»

Вологда
2024 г.

СОДЕРЖАНИЕ

- Проект планировки территории (основная часть)
- Раздел 1. «Проект планировки территории. Графическая часть»
- Чертеж красных линий

Чертеж границ зон планируемого размещения линейных объектов, подлежащих реконструкции в связи с изменением их местоположения

Раздел 2. «Положение о размещении линейных объектов»

1. Наименование, основные характеристики и назначение планируемых для размещения линейных объектов, а также линейных объектов, подлежащих реконструкции в связи с изменением их местоположения
2. Перечень субъектов Российской Федерации, перечень муниципальных районов, городских округов в составе субъектов Российской Федерации, перечень поселений, населенных пунктов, внутригородских территорий городов федерального значения, на территориях которых устанавливаются зоны планируемого размещения линейных объектов
3. Перечень координат характерных точек границ зон планируемого размещения линейных объектов
4. Перечень координат характерных точек границ зон планируемого размещения линейных объектов, подлежащих реконструкции в связи с изменением их местоположения
5. Предельные параметры разрешенного строительства, реконструкции объектов капитального строительства, входящих в состав линейных объектов в границах зон их планируемого размещения
6. Информация о необходимости осуществления мероприятий по защите сохраняемых объектов капитального строительства, существующих и строящихся на момент подготовки проекта планировки территории, а также объектов капитального строительства, планируемых к строительству в соответствии с ранее утвержденной документацией по планировке территории, от возможного негативного воздействия в связи с размещением линейных объектов
7. Информация о необходимости осуществления мероприятий по сохранению объектов культурного наследия от возможного негативного воздействия в связи с размещением линейных объектов
8. Информация о необходимости осуществления мероприятий по охране окружающей среды
9. Информация о необходимости осуществления мероприятий по защите территории от чрезвычайных ситуаций природного и техногенного характера, в том числе по обеспечению пожарной безопасности и гражданской обороне

Проект межевания территории (основная часть)

- Раздел 1. «Проект межевания территории. Графическая часть»
- Чертеж межевания территории

Раздел 2. «Проект межевания территории. Текстовая часть»

1. Перечень образуемых земельных участков
2. Перечень координат характерных точек образуемых земельных участков
3. Сведения о границах территории, применительно к которой осуществляется подготовка проекта межевания
4. Вид разрешенного использования образуемых земельных участков, предназначенных для размещения линейных

объектов и объектов капитального строительства, проектируемых в составе линейного объекта, а также существующих земельных участков, занятых линейными объектами и объектами капитального строительства, входящими в состав линейных объектов, в соответствии с проектом планировки территории

- Проект планировки территории (основная часть)
- Раздел 1. «Проект планировки территории. Графическая часть»
- Раздел 2. «Положение о размещении линейных объектов»

1. Наименование, основные характеристики и назначение планируемых для размещения линейных объектов, а также линейных объектов, подлежащих реконструкции в связи с изменением их местоположения
 Наименование линейного объекта: реконструкция улицы Молодежная на участке от ул. Можайского до ул. Новгородская в городе Вологде.

Основные характеристики линейного объекта:

- План трассы.
- Начальная точка производства работ находится на кромке проезжей части ул. Можайского, конечная точка – на кромке проезжей части ул. Новгородская.
- В плане дорога имеет 3 угла поворота радиусами 1000, 2100 и 250 м.
- Протяженность реконструируемого линейного объекта составляет 1540,93 м (с учетом ранее запроектированного кольцевого пересечения с ул. Ярославской (ПК 11+00)).
- Протяжённость участка строительства составляет 1457,23 м.
- Общее направление дороги – юго-западное.
- Начальные и конечные точки определены в соответствии с техническим заданием на проектирование.
- Предусмотрено устройство пяти парковок и четырех остановок общественного транспорта по типу «карман».
- Назначение объекта в соответствии с приказом Минстроя России от 02 ноября 2022 года № 928/пр «Об утверждении классификатора объектов капитального строительства по их назначению и функционально-технологическим особенностям (для целей архитектурно-строительного проектирования и ведения единого государственного реестра заключений экспертизы проектной документации объектов капитального строительства)» (с последующими изменениями): группа – автомобильные дороги; вид объекта строительства – дорога, улица в границах населенного пункта, код 04.01.001.002.

В соответствии с генеральным планом городского округа города Вологды, утвержденным решением Вологодской городской Думы от 29 декабря 2014 года № 171 (с последующими изменениями), улица Молодежная является магистральной улицей районного значения.

Перспективная интенсивность движения по дороге, авт./сут.

Год	Интенсивность движения, авт./сут.								общая
	Грузовое движение					Пассажирское движение			
	в том числе по грузоподъемности					легко-вые	авто-бусы	троллей-бусы	
	до 3 т	3-6 т	6-13 т	авто-поезда	всего				
2023	138	72	36	-	246	3284	28	-	3312
2047	218	114	57	-	389	5179	44	-	5223

Продольный профиль.

Проектную линию на продольном профиле запроектировать в программном комплексе Robur согласно СП 42.13330.2016 «Градостроительство. Планировка и застройка городских и сельских поселений. Актуализированная редакция СНиП 2.07.01-89*» (далее – СП 42.13330.2016) с учетом назначения линейного объекта, интенсивности движения, архитектурно-планировочной организации территории, с учетом требований безопасности движения автотранспорта с заданными скоростями, с учетом рельефных, грунтовых, гидрологических и климатических условий местности, обеспечения наименьшего объема земляных работ.

Водоотвод осуществляется по продольным и поперечным уклонам к дождеприемным колодцам городской ливневой канализации.

Основные показатели продольного профиля.

№ п/п	Наименование показателей	Ед. изм.	Количество
1.	Минимальный радиус кривой в профиле:	м	1500
2.		- выпуклой	м
3.	- вогнутой	м	17
4.	Максимальный продольный уклон	‰	17
		Наибольшая отметка насыпи	м
	Наибольшая отметка выемки	м	-

Земляное полотно.

При проектировании поперечного профиля состав и количество элементов определить с учетом особенностей прилегающей территории, интенсивностью транспортного движения, видами транспорта. Поперечный профиль принят согласно СП 42.13330.2016 для магистральных улиц районного значения:

- число полос движения – 4;
- ширина полосы движения – 3,25; 3,75 м;
- ширина тротуара – 2,25; 3,0 м;
- ширина велодорожек – 1,5; 2,0 м;
- расчетная скорость движения 60 км/ч;
- наибольший продольный уклон – 70 ‰.

Срезанный почвенно-растительный слой складируется вдоль трассы реконструируемого линейного объекта с последующим распределением в полосе отвода при профилировании газонов и рекультивации придорожных территорий.

Поперечный уклон проезжей части принят двухскатным от оси к кромке проезжей части 20%. Поперечный уклон тротуаров и велодорожек - 15%.

Земляное полотно запроектировать на основе геодезических и геологических изысканий с учетом климатических особенностей района строительства, категории дороги и типа дорожной одежды.

В настоящем проекте приняты 2 типа поперечного профиля земельного полотна:

- Тип 1 – в «нулевых» отметках относительно существующего рельефа, с тротуарами с обеих сторон шириной 2,25 м и велослужками с обеих сторон шириной 1,5 м, протяженностью 1054,0 м.

- Тип 2 – в «нулевых» отметках относительно существующего рельефа, с тротуарами с обеих сторон шириной слева - 3,0 м, справа - 2,25 м и велослужками с обеих сторон шириной слева – 2,0 м, справа - 1,5 м, протяженностью 403,23 м. Коэффициент уплотнения рабочего слоя – 0,95, коэффициент относительного уплотнения суглинков – 1,00. Грунт от разработки корыта под дорожную одежду вывозится на полигон ТКО.

Дорожная одежда.

При проектировании дорожной одежды использовать следующие исходные данные: категория дороги, свойства грунтов, наличие строительных материалов, наличие подземных коммуникаций.

Расчет конструкции дорожной одежды выполнить с учетом обеспечения минимального требуемого модуля упругости. В соответствии с категорией дороги к проектированию принята следующая конструкция дорожной одежды с асфальтобетонным покрытием.

Тип 1 (основная дорога, съезды и примыкания, парковки):

двухслойное покрытие:

- верхний слой из ЦЩМА-16 на БНД 70/100 толщиной 5 см;
- нижний слой из асфальтобетона А32 Нн на битуме БНД 70/100 толщиной 8 см;

на двухслойном основании:

- из фракционированного щебня М-800 толщиной 12 см (фр. 31,5-63 мм), расклинцованного мелким щебнем (фр. 8-16 мм);
- из фракционированного щебня М-800 толщиной 15 см (фр. 31,5-63 мм) на георешетке полимерной СД-30; на подстилающем основании;
- из песка мелкого с коэффициентом фильтрации не менее 1,0 м/сут, толщиной 54 см.

Перспективный период при проектировании дорожной одежды принят для капитального типа 24 года. За расчетный принят автомобиль группы А, имеющий среднее расчетное давление колеса на покрытие 0,8 МПа с наибольшей статической нагрузкой на ось 115 кН и расчетный диаметр следа колеса автомобиля 34 см. Расчет дорожной одежды произвести в программном комплексе «РОБУР» в соответствии с ОДН 218.046-01 «Проектирование нежестких дорожных одежд».

Расчет дорожной одежды произвести по следующим критериям: упругому прогибу всей конструкции, сопротивлению сдвигу в грунте, растяжению при изгибе и морозостойчивости, с таким расчетом, чтобы коэффициенты прочности по каждому из расчетных критериев не должны быть ниже минимального требуемого значения при заданном уровне надежности 0,95. Расчеты провести как для статических, так и для динамических нагрузок.

На тротуарах и велослужках предусмотреть следующую конструкцию:

- покрытие из асфальтобетона А8 Вл толщиной 5 см;
- на основании из щебня М-400 толщиной 12 см (фр. 16-31,5 мм).

Пересечения и примыкания.

Документацией по планировке территории предусмотрено устройство двух примыканий в начальной и конечной точках и 21 съезда с основной дороги. Съезды и примыкания устраиваются в виде простых перекрестков без уширения проезжей части, радиусы сопряжения приняты 5 – 20 м.

Конструкция дорожной одежды съездов принята идентичной конструкции одежды основной проезжей части.

Назначение планируемых для размещения линейных объектов: улица Молодежная на участке от ул. Можайского до ул. Новгородская в городе Вологде необходима для обеспечения круглогодичной связи с общей улично-дорожной сетью городского округа города Вологды.

Линейные объекты, подлежащие переустройству в связи с изменением их местоположения.

Документацией по планировке территории предусмотрено переустройство кабельных и воздушных электросетей, кабелей связи, газораспределительных сетей, сетей холодного водоснабжения, бытовой и ливневой канализации в соответствии с техническими условиями, выданными эксплуатирующими организациями.

В соответствии с постановлением Правительства Российской Федерации от 12 ноября 2020 года № 1816 «Об утверждении перечня случаев, при которых для строительства, реконструкции линейного объекта не требуется подготовка документации по планировке территории, перечня случаев, при которых для строительства, реконструкции объекта капитального строительства не требуется получение разрешения на строительство, внесении изменений в перечень видов объектов, размещение которых может осуществляться на землях или земельных участках, находящихся в государственной или муниципальной собственности, без предоставления земельных участков и установления сервитутов, и о признании утратившими силу некоторых актов Правительства Российской Федерации» (с последующими изменениями) (далее – Постановление № 1816) указанные линейные объекты отнесены к перечню случаев, при которых для строительства, реконструкции линейного объекта не требуется подготовка документации по планировке территории, в связи с этим в составе проекта планировки территории отражены варианты размещения таких сетей без установления зон планируемого размещения, которые могут быть откорректированы на стадии проектной и рабочей документации.

2. Перечень субъектов Российской Федерации, перечень муниципальных районов, городских округов в составе субъектов Российской Федерации, перечень поселений, населенных пунктов, внутригородских территорий городов федерального значения, на территориях которых устанавливаются зоны планируемого размещения линейных объектов

Таблица 2 – Перечень административно-территориальных образований, на территориях которых устанавливаются зоны планируемого размещения линейного объекта

Административно-территориальные образования		
1 уровень	2 уровень	3 уровень
Вологодская область ОКТМО 19	Городские округа Вологодской области ОКТМО 19701000	Город Вологда ОКТМО 19701000001

3. Перечень координат характерных точек границ зон планируемого размещения линейных объектов

Отсутствуют границы зон планируемого размещения линейных объектов.

4. Перечень координат характерных точек границ зон планируемого размещения линейных объектов, подлежащих реконструкции в связи с изменением их местоположения

№ п/п	Обозначение точки	X, м	Y, м	Дирекционный угол	Расстояние, м
1	2	3	4	5	6
1	1	351486,44	2326480,65	258°00,05'	12,55
2	2	351483,83	2326468,37	199°47,24'	7,50
3	3	351476,77	2326465,83	145°44,47'	9,22
4	4	351469,15	2326471,02	152°15,41'	5,22
5	5	351464,53	2326473,45	198°01,08'	3,91
6	6	351460,81	2326472,24	240°56,45'	12,02
7	7	351454,97	2326461,73	199°24,69'	8,91
8	8	351446,57	2326458,77	200°19,45'	18,80
9	9	351428,94	2326452,24	155°25,85'	7,58
10	10	351422,05	2326455,39	203°36,26'	71,00
11	11	351356,99	2326426,96	203°52,08'	24,62
12	12	351334,48	2326417,00	203°51,59'	54,39
13	13	351284,74	2326395,00	203°25,00'	13,11
14	14	351272,71	2326389,79	209°15,56'	1,90
15	15	351271,05	2326388,86	204°04,68'	26,18
16	16	351247,15	2326378,18	204°08,22'	19,00
17	17	351229,81	2326370,41	204°04,62'	14,73
18	18	351216,36	2326364,40	204°02,65'	5,69
19	19	351211,16	2326362,08	253°57,52'	4,92
20	20	351209,80	2326357,35		

				163°14,04'	5,75
21	21	351204,29	2326359,01	203°59,87'	3,29
22	22	351201,28	2326357,67	204°11,00'	7,64
23	23	351194,31	2326354,54	206°15,48'	35,06
24	24	351162,87	2326339,03	195°07,44'	1,15
25	25	351161,76	2326338,73	195°11,59'	3,24
26	26	351158,63	2326337,88	200°43,41'	21,22
27	27	351138,78	2326330,37	200°47,65'	2,54
28	28	351136,41	2326329,47	200°51,27'	0,45
29	29	351135,99	2326329,31	204°55,20'	8,57
30	30	351128,22	2326325,70	203°57,75'	2,95
31	31	351125,52	2326324,50	203°46,22'	3,03
32	32	351122,75	2326323,28	203°50,47'	71,89
33	33	351056,99	2326294,22	113°18,50'	18,50
34	34	351049,67	2326311,21	120°24,66'	3,20
35	35	351048,05	2326313,97	202°00,85'	40,02
36	36	351010,95	2326298,97	294°28,83'	22,01
37	37	351020,07	2326278,94	206°40,84'	97,52
38	38	350932,93	2326235,15	292°28,22'	7,95
39	39	350935,97	2326227,80	208°23,92'	26,14
40	40	350912,98	2326215,37	112°31,14'	8,75
41	41	350909,63	2326223,45	206°39,21'	115,81
42	42	350806,13	2326171,50	206°40,77'	107,46
43	43	350710,11	2326123,25	206°40,78'	187,91
44	44	350542,21	2326038,88	293°57,75'	0,30
45	45	350542,33	2326038,61	206°12,09'	11,98
46	46	350531,58	2326033,32	296°35,23'	34,83
47	47	350547,17	2326002,17	26°40,34'	11,94
48	48	350557,84	2326007,53	26°40,75'	94,34
49	49	350642,14	2326049,89	26°39,83'	7,78
50	50	350649,09	2326053,38	26°40,86'	247,56
51	51	350870,29	2326164,54	26°41,00'	84,42
52	52	350945,72	2326202,45	26°42,91'	13,66
53	53	350957,92	2326208,59	26°40,49'	70,01
54	54	351020,48	2326240,02	293°21,76'	5,04
55	55	351022,48	2326235,39	23°32,06'	55,57
56	56	351073,43	2326257,58	112°56,39'	2,62
57	57	351072,41	2326259,99	113°38,54'	2,54
58	58	351071,39	2326262,32	24°05,43'	62,25
59	59	351128,22	2326287,73	24°05,94'	42,61
60	60	351167,12	2326305,13	24°04,46'	9,88
61	61	351176,14	2326309,16	24°06,18'	53,41
62	62	351224,89	2326330,97	24°02,34'	85,85
63	63	351303,29	2326365,94	24°06,66'	29,77
64	64	351330,46	2326378,10	24°14,65'	25,40
65	65	351353,62	2326388,53	24°07,39'	24,98
66	66	351376,42	2326398,74	24°06,58'	24,11
67	67	351398,43	2326408,59	24°05,29'	26,39
68	68	351422,52	2326419,36	23°49,16'	19,51
69	69	351440,37	2326427,24	24°16,53'	28,43
70	70	351466,29	2326438,93	1°39,62'	6,90
71	71	351473,19	2326439,13	21°00,00'	17,52
72	72	351489,55	2326445,41	20°58,67'	6,20
73	73	351495,34	2326447,63	59°37,81'	5,46
74	74	351498,10	2326452,34	112°23,11'	30,62
	1	351486,44	2326480,65		
75	75	350454,85	2325994,93		
76	76	350423,11	2325978,95	206°43,42'	35,54
77	77	350407,76	2325971,23	206°41,96'	17,18
78	78	350268,67	2325901,28	206°41,90'	155,69
79	79	350259,22	2325896,51	206°46,97'	10,59
80	80	350177,67	2325800,70	229°35,81'	125,82
81	81	350161,60	2325791,79	209°00,37'	18,37
82	82	350115,78	2325765,19	210°08,19'	52,98
83	83	350096,17	2325754,48	208°38,47'	22,34
84	84	350103,74	2325747,53	317°26,70'	10,28
85	85	350116,08	2325724,77	298°27,94'	25,89
86	86	350130,07	2325698,96	298°27,56'	29,36

				29°38,91'	35,42
87	87	350160,85	2325716,48	63°12,04'	25,15
88	88	350172,19	2325738,93	28°58,20'	3,94
89	89	350175,64	2325740,84	118°35,35'	2,15
90	90	350174,61	2325742,73	49°40,52'	54,83
91	91	350210,09	2325784,53	49°41,36'	110,10
92	92	350281,32	2325868,49	33°25,38'	26,78
93	93	350303,67	2325883,24	27°30,76'	89,23
94	94	350382,81	2325924,46	7°26,88'	13,42
95	95	350396,12	2325926,20	26°40,91'	83,38
96	96	350470,62	2325963,64	116°45,13'	23,28
	97	350460,14	2325984,43	116°44,36'	11,76
	75	350454,85	2325994,93		

Границы охранных зон от проектируемых и подлежащих переустройству сетей отображаются в графическом материале.

5. Предельные параметры разрешенного строительства, реконструкции объектов капитального строительства, входящих в состав линейных объектов в границах зон их планируемого размещения

Проектом планировки территории предусматривается размещение объектов капитального строительства, проектируемых в составе линейного объекта (в соответствии с техническими условиями, выданными эксплуатирующими организациями), а именно:

- ВЛ 0,4 - 10кВ (сети наружного освещения);
- сети ливневой канализации;
- сети водоснабжения;
- сети газоснабжения;
- сети напорной канализации;
- сети теплотрассы;
- сети линейно – кабельных сооружений связи;
- сети линий электропередачи (ВЛ – 0,4-10 кВ, КЛ – 6кВ).

Данные объекты являются подземными линейными объектами, в связи с этим предельные параметры разрешенного строительства таких объектов не устанавливаются.

Размещение планируемых объектов капитального строительства, не являющихся линейными объектами, проектом не предусмотрено, в связи с этим предельные параметры разрешенного строительства, реконструкции объектов капитального строительства, входящих в состав линейных объектов в границах зон их планируемого размещения, не устанавливаются.

6. Информация о необходимости осуществления мероприятий по защите сохраняемых объектов капитального строительства, существующих и строящихся на момент подготовки проекта планировки территории, а также объектов капитального строительства, планируемых к строительству в соответствии с ранее утвержденной документацией по планировке территории, от возможного негативного воздействия в связи с размещением линейных объектов

Объекты капитального строительства, строящиеся на момент подготовки проекта планировки территории, в границах зоны планируемого размещения линейных объектов – отсутствуют.

Объекты капитального строительства, планируемые к строительству в соответствии с ранее утвержденной документацией по планировке территории, в границах зоны планируемого размещения линейных объектов – отсутствуют.

В зоне планируемого размещения линейных объектов расположены следующие существующие объекты капитального строительства:

- ВЛ-0,4 кВ;
- сети связи;
- теплотрасса;
- напорная канализация;
- сети газоснабжения высокого давления;
- сети газоснабжения низкого давления;
- сети ливневой канализации;
- многоквартирные дома.

Мероприятия по защите газопровода: в соответствии с техническими условиями АО «Газпром газораспределение Вологда» от 15 марта 2023 года № 08/52378 предусмотрено переустройство существующего газопровода и заключение в футляр.

Мероприятия по защите ВЛ-0,4 кВ, ВЛ-10 кВ, ВЛ-6 кВ: при производстве работ руководствоваться правилами устройства электроустановок, правилами технической эксплуатации, правилами техники безопасности при эксплуатации технических установок.

Мероприятия по защите кабеля связи: предусмотреть проектной документацией решения по защите.

Ожидаемые уровни звукового давления в период эксплуатации не превышают нормируемые величины на границе территории, непосредственно прилегающей к жилым домам.

7. Информация о необходимости осуществления мероприятий по сохранению объектов культурного наследия от возможного негативного воздействия в связи с размещением линейных объектов

Согласно письму Комитета по охране объектов культурного наследия Вологодской области от 02 февраля 2023 года № ИХ53-0505/23 в границах зон планируемого размещения линейного объекта объекты культурного наследия, включенные в Единый государственный реестр объектов культурного наследия (памятников истории и культуры) народов Российской Федерации, отсутствуют. Мероприятия по защите объектов культурного наследия от возможного негативного воздействия в связи с размещением линейного объекта не разрабатывались.

8. Информация о необходимости осуществления мероприятий по охране окружающей среды

Документацией по планировке территории предусмотрены следующие мероприятия по снижению воздействия на окружающую среду, осуществление которых позволит снизить воздействие до минимально возможного уровня:

- своевременное и качественное устройство постоянных, временных подъездных вне и внутри площадочных путей до начала строительства;
- сокращение сроков производства земляных работ;
- организация регулярной уборки территории стройплощадки;
- обеспечение требуемого уровня культуры производства с соблюдением правил производственной санитарии и охраны труда;
- выполнение расчистки территории от строительного мусора после окончания строительных работ;
- исключение на территории стройплощадки мойки и заправки, а также техобслуживания строительной техники и машин;
- устройство оборудованных, исключающих загрязнение грунта, мест складирования для временного размещения строительных конструкций, стройматериалов и изделий в период реконструкции;
- применение тары, исключающей загрязнение грунта при хранении в ней строительных материалов и изделий в период строительства;
- временное складирование и транспортировка образующихся отходов должна осуществляться в соответствии с требованиями СанПиН 2.1.3684-21 «Санитарно - эпидемиологические требования к содержанию территорий городских и сельских поселений, к водным объектам, питьевой воде и питьевому водоснабжению, атмосферному воздуху, почвам, жи-

лым помещениям, эксплуатации производственных, общественных помещений, организации и проведению санитарно - противоэпидемических (профилактических) мероприятий».

При проведении работ по реконструкции линейного объекта необходим комплекс бытовых помещений (вагон-бытовка с гардеробом, биотуалет, контейнер для мусора) со стоянкой дорожно-строительной техники.

Безопасность движения и сохранения существующего ландшафта обеспечивается рациональным сочетанием элементов плана и профиля, не вызывающих резких изменений скоростей движения, правильным назначением ширины проезжей части дороги.

Своевременная информация водителей об условиях движения достигается расстановкой дорожных знаков. Защита поверхностных и грунтовых вод от загрязнения взвешенными частицами и химическими материалами достигается применением безвредных противогололедных материалов.

Предотвращение водной и тепловой эрозии достигается путем укрепления обочин и откосов земляного полотна. Нарушенные участки в местах производства работ должны быть выровнены и спланированы.

Мероприятия по рациональному использованию и охране подземных и поверхностных вод.

Период реконструкции объекта:

- заправка строительной техники топливом производится при помощи специальных топливных заправщиков на стационарной заправочной станции с водонепроницаемым покрытием или на стационарной ПЗС. В месте заправки необходимо иметь запас песка, металлический поддон;

- двигатели дорожных машин и механизмов должны быть отрегулированы на экономичное сжигание топлива при заправке техники;

- материалы, используемые при строительстве автомобильной дороги, должны быть рекомендованы к использованию и не образовывать побочных химически активных веществ;

- запрещение мойки машин и механизмов в зоне проведения работ;

- площадка для хранения отходов должна иметь твердое покрытие, исключающее загрязнение подземных вод вредными веществами;

- организация регулярной уборки территории площадки производства работ от мусора;

- отсутствие водопотребления из природных подземных вод;

- использование для хозяйственно-питьевых целей только привозной воды;

- обеспечение вертикальной планировки, прилегающей к автомобильной дороге, исключающей застаивание поверхностных вод;

- отсутствие водоотведения загрязненной воды в подземные водоносные горизонты;

- сокращение сроков по производству работ до минимально возможных;

- все временные сооружения должны быть обеспечены средствами пожаротушения;

- по окончании производства работ должна быть произведена разборка временных сооружений. Занимаемая территория должна быть очищена от мусора и остатков строительных конструкций, а нарушенные участки спланированы и рекультивированы.

Необходимо осуществлять постоянный контроль за ходом производства работ по реконструкции и в процессе эксплуатации. Лица, виновные в нарушении режима использования территории проводимых работ на участке автомобильной дороги, несут ответственность в соответствии с действующим законодательством.

Канализационные отходы рекомендуется собирать в специальные герметические, оборудованные для этих целей биотуалеты.

Персональная ответственность за выполнение мероприятий по защите подземных вод от загрязнения и истощения в период производства работ возлагается на руководителя производства работ. До начала производства работ персонал должен пройти инструктаж по соблюдению требований охраны окружающей среды при выполнении работ по реконструкции объекта.

Период эксплуатации линейного объекта:

В качестве природоохранных мероприятий по охране поверхностных и подземных вод от истощения и загрязнения в период эксплуатации объекта предусматриваются укрепительные мероприятия, своевременная уборка проезжей части автомобильной дороги от мусора, устройство очистных сооружений, осуществление мониторинга за состоянием природных поверхностных и подземных водных объектов в районе, прилегающем к участку линейного объекта.

9. Информация о необходимости осуществления мероприятий по защите территории от чрезвычайных ситуаций природного и техногенного характера, в том числе по обеспечению пожарной безопасности и гражданской обороне

Перечень мероприятий по гражданской обороне, мероприятий по предупреждению чрезвычайных ситуаций природного и техногенного характера разработан в соответствии с требованиями ГОСТ Р 22.2.01-2015, пунктов 4.1, 5.1 и 5.18 СП 165.1325800.2014.

В основе мер по предупреждению чрезвычайных ситуаций (снижению риска их возникновения) и уменьшению возможных потерь и ущерба от них (уменьшению масштабов чрезвычайных ситуаций) лежат конкретные мероприятия научного, инженерно-технического и технологического характера, осуществляемые по видам природных и техногенных опасностей и угроз.

Одним из направлений уменьшения масштабов чрезвычайных ситуаций является строительство и использование защитных сооружений различного назначения. К ним относятся проектируемые сооружения по устройству дождевой канализации, предохраняющие прилегающую территорию от распространения поверхностного загрязнения.

Другим направлением уменьшения масштабов чрезвычайных ситуаций являются мероприятия по повышению физической стойкости объектов к воздействию поражающих факторов при авариях, природных и техногенных катастрофах. В данном случае при проектировании применяются современные материалы (асфальтобетонные смеси, георешетки и т.д.), позволяющие продлить срок службы проезжей части при установленном режиме движения автомобильного транспорта.

Участок проектирования линейного объекта пересекают существующие сооружения: газопроводы, воздушные линии электропередач, кабели связи.

Постановлением Правительства Российской Федерации от 20 ноября 2000 года № 878 (с последующими изменениями) утверждены Правила охраны газораспределительных сетей, которые устанавливают порядок определения границ охранных зон газораспределительных сетей, условия использования земельных участков, расположенных в их пределах, и ограничения хозяйственной деятельности, которая может привести к повреждению газораспределительных сетей, определяют права и обязанности эксплуатационных организаций в области обеспечения сохранности газораспределительных сетей при их эксплуатации, обслуживании, ремонте, а также предотвращения аварий на газораспределительных сетях и ликвидации их последствий. Правила действуют на всей территории Российской Федерации и являются обязательными для юридических и физических лиц, являющихся собственниками, владельцами или пользователями земельных участков, расположенных в пределах охранных зон газораспределительных сетей, либо проектирующих объекты жилищно-гражданского и производственного назначения объекты инженерной, транспортной и социальной инфраструктуры, либо осуществляющих в границах указанных земельных участков любую хозяйственную деятельность.

В случае повреждения газораспределительной сети или обнаружения утечки газа при выполнении работ в охранной зоне технические средства должны быть остановлены, двигатели заглушены, а персонал отведен от места проведения работ и расположен по возможности с наветренной стороны. О происшедшем немедленно извещаются аварийно-диспетчерская служба эксплуатационной организации газораспределительной сети, а также в установленном порядке орган исполнительной власти субъекта Российской Федерации и (или) орган местного самоуправления. До прибытия аварийной бригады руководитель работ обязан принять меры, предупреждающие доступ к месту повреждения сети или утечки газа посторонних лиц, транспортных средств, а также меры, исключающие появление источников открытого огня.

Постановлением Правительства Российской Федерации от 24 февраля 2009 года № 160 утверждены Правила установления охранных зон объектов электросетевого хозяйства и особых условий использования земельных участков, расположенных в границах таких зон, которые определяют порядок установления охранных зон объектов электросетевого хозяйства, а также особые условия использования земельных участков, расположенных в пределах охранных зон, обеспечивающие безопасное функционирование и эксплуатацию указанных объектов. В охранных зонах в целях обеспечения безопас-

ных условий эксплуатации и исключения возможности повреждения линий электропередачи и иных объектов электросетевого хозяйства устанавливаются особые условия использования территорий.

Для обеспечения безаварийного функционирования и эксплуатации объектов электросетевого хозяйства в охранных зонах сетевыми организациями или организациями, действующими на основании соответствующих договоров с сетевыми организациями, осуществляются:

- а) прокладка и содержание просеков вдоль воздушных линий электропередачи и по периметру подстанций и распределительных устройств в случае, если указанные зоны расположены в лесных массивах и зеленых насаждениях;
- б) вырубка и опиловка деревьев и кустарников в пределах минимально допустимых расстояний до их крон, а также вырубка деревьев, угрожающих падением.

К возможным факторам возникновения ЧС природного характера на рассматриваемой территории относятся: снегопад, гололед, ветер, осадки, жара, катастрофическое затопление.

При проведении работ по содержанию автомобильной дороги дорожная служба не должна допускать ухудшения природной среды на прилегающей к дороге местности, обратив особое внимание на применение химических противогололедных и обеспыливающих материалов. Для уменьшения отрицательного влияния на почву и придорожную растительность противогололедных и обеспыливающих материалов необходимо соблюдать следующие основные правила: рабочие органы распределительных средств должны быть отрегулированы таким образом, чтобы исключалось попадание материалов за пределы проезжей части и не создавалось помех движению автомобилей; строго следить за нормами распределения противогололедных и обеспыливающих веществ.

Противопожарные и противообвалы мероприятия включают изменение продольного и поперечного профилей автомобильной дороги в целях повышения ее устойчивости, регулирование стока поверхностных вод путем соответствующей вертикальной планировки территории.

Основные противокастовые мероприятия включают устройство оснований автодороги ниже зоны опасных карстовых проявлений, организацию поверхностного стока, применение конструкций дорожных одежд, рассчитанных на сохранение целостности и устойчивости при возможных деформациях основания.

По результатам проведенных инженерно-геологических изысканий, рекогносцировочного обследования участка и архивным данным определено, что территория проектирования характеризуется отсутствием провалов, воронок, разуплотненных зон и других аномалий, гидрогеологические условия территории стабильны, ненарушенный режим грунтовых вод, поверхностных проявлений карстово-суффозионных процессов на исследуемой территории не обнаружено. При существующих геологических и гидрогеологических условиях отсутствуют предпосылки для возникновения вертикальной суффозии.

Мероприятия по обеспечению пожарной безопасности.

Пожароопасные ситуации при строительстве автодороги характеризуются возможностью воспламенения горючей среды, которое может возникнуть вследствие нарушений правил пожарной безопасности при проведении сварочных работ, эксплуатации и монтаже электрооборудования, разливе битума, заправке топливом строительной техники.

Категорически запрещается применение открытого огня для разогрева органически вяжущих, мастик, полимерных материалов и других горючих веществ.

Заправка дорожных машин топливом и смазочными материалами должна производиться в специально выделенном месте, оборудованном средствами и инвентарём противопожарной безопасности.

Производство сварочных работ при изготовлении конструктивных элементов должно осуществляться в специально отведённых местах, оборудованных настилом и другими средствами, исключающими возгорание горючих веществ. Применение открытого сжигания горючих материалов в целях теплообразования или ликвидации отходов допускается как исключение, в разовом порядке, с разрешения уполномоченной организации. Работы с пожаро- и взрывоопасными материалами выполняются с обязательным соблюдением требований пожарной безопасности. Рабочие места должны быть обеспечены противопожарными средствами и средствами контроля и оперативного оповещения об угрожающей ситуации.

Не разрешается накапливать на площадках горючие вещества (жирные масляные тряпки, опилки или стружки и отходы пластмасс), их следует хранить в закрытых металлических контейнерах в безопасном месте. В местах, содержащих горючие или легковоспламеняющиеся материалы, курение должно быть запрещено, а пользование открытым огнем допускается только в радиусе более 50 м.

Проект межевания территории (основная часть)

Раздел 1. «Проект межевания территории. Графическая часть»

Раздел 2. «Проект межевания территории. Текстовая часть»

1. Перечень образуемых земельных участков

Проект межевания территории для реконструкции улицы Молодежная на участке от ул. Можайского до ул. Новгородская в городе Вологде разработан на основании проекта планировки территории для указанного линейного объекта. Территория проектирования согласно сведениям Единого государственного реестра недвижимости расположена в границах кадастровых кварталов 35:24:0501004, 35:24:0501001, 35:24:0501005, 35:24:0501009, 35:24:0501010, 35:24:0501011, 35:24:0501013.

Проект межевания территории разработан на топографической съемке М 1:500.

Для реконструкции линейного объекта требуется изъятие земельных участков, находящихся в частной собственности, для муниципальных нужд в порядке, установленном главой VII.1 Земельного кодекса Российской Федерации:

- 35:24:0501004:338, адрес: Вологодская область, г. Вологда, ул. Молодежная, 4, земли населённых пунктов, разрешенное использование (по сведениям ЕГРН): многоэтажные жилые дома, площадью 735 кв.м. В границах изымаемого земельного участка размещен объект недвижимости с кадастровым номером 35:24:0501004:51 – многоквартирный дом. Указанное здание подлежит сносу, так как расположено в зоне планируемого размещения линейного объекта;

- 35:24:0501004:339, адрес: Вологодская область, г. Вологда, ул. Молодежная, 6, земли населённых пунктов, разрешенное использование: многоэтажные жилые дома, площадью 667 кв.м. В границах изымаемого земельного участка размещен объект недвижимости с кадастровым номером 35:24:0501004:54 – многоквартирный дом. Указанное здание подлежит сносу, так как расположено в зоне планируемого размещения линейного объекта;

- 35:24:0501004:337, адрес: Вологодская область, г. Вологда, ул. Молодежная, 8, земли населённых пунктов, разрешенное использование: многоэтажные жилые дома, площадью 617 кв.м. В границах изымаемого земельного участка размещен объект недвижимости с кадастровым номером 35:24:0501004:59 – многоквартирный дом. Указанное здание подлежит сносу, так как расположено в зоне планируемого размещения линейного объекта;

- 35:24:0501004:11, адрес: Вологодская область, г. Вологда, ул. Молодежная, вблизи дома № 4, (ТП № 7), земли населённых пунктов, разрешенное использование: эксплуатация и обслуживание трансформаторной подстанции, площадью 55 кв.м. В границах земельного участка расположена комплектная трансформаторная подстанция, которая подлежит переносу;

- 35:24:0501005:93, адрес: Вологодская область, г. Вологда, ул. Болонина, 2/ Молодежная, 9, земли населённых пунктов, разрешенное использование: индивидуальное жилищное строительство и обслуживание жилого дома, площадью 728 кв.м;

- 35:24:0501005:35, адрес: Вологодская область, г. Вологда, пер. Паровозный, д. 1, земли населённых пунктов, разрешенное использование: для эксплуатации и обслуживания жилого дома, площадью 638 кв.м. В границах изымаемого земельного участка размещен объект недвижимости – индивидуальный жилой дом. Указанное здание подлежит сносу, так как расположено в зоне планируемого размещения линейного объекта;

- 35:24:0501005:2156, адрес: Вологодская область, г. Вологда, ул. Молодежная, 13в, земли населённых пунктов, разрешенное использование: малоэтажные жилые дома, площадью 1443 кв. м. В границах изымаемого земельного участка размещен объект недвижимости с кадастровым номером 35:24:0501005:295 – многоквартирный дом. Указанное здание подлежит сносу, так как расположено в зоне планируемого размещения линейного объекта.

В отношении земельного участка с кадастровым номером 35:24:0501005:168, адрес: Вологодская область, г. Вологда, ул. Молодежная, вблизи дома № 4, (ТП № 7), земли населённых пунктов, разрешенное использование: для установки и эксплуатации торгового павильона, площадью 150 кв. м, требуется изменение вида разрешенного использования на «Земельные участки (территории) общего пользования» на основании решения органа местного самоуправления.

Также для размещения линейного объекта, подлежащего реконструкции, требуется предусмотреть устранение реестровой ошибки в отношении земельного участка с кадастровым номером 35:24:0501005:1969, на котором расположен надземный пешеходный переход, по адресу: Вологодская обл., г. Вологда, ул. Можайского, земли населённых пунктов, разрешенное использование: объекты инженерно-технического обеспечения районного и местного значения, площадью 250 кв. м.

В отношении земельных участков с кадастровыми номерами 35:24:0501009:6524, 35:24:0501010:4178, 35:24:0501010:4177, 35:24:0501013:795, 35:24:0501013:788 необходимо предусмотреть изменение вида разрешенного использования на «Земельные участки (территории) общего пользования» на основании решения органа местного самоуправления.

В отношении земельного участка с кадастровым номером 35:24:0501013:795 необходимо предусмотреть расторжение договора аренды и изменение вида разрешенного использования на «Земельные участки (территории) общего пользования».

Таблица 1. Перечень образуемых земельных участков

Условные номера образуемых земельных участков	Номера характеристик точек образуемых земельных участков	Кадастровые номера земельных участков, из которых образуются земельные участки	Площадь образуемых земельных участков, кв. м	Способы образования земельных участков	Сведения об отнесении (неотнесении) образуемых земельных участков к территории общего пользования	Условные номера образуемых земельных участков, кадастровые номера или иные ранее присвоенные государственные учетные номера существующих земельных участков, в отношении которых предполагается их резервирование и (или) изъятие для государственных или муниципальных нужд	Сведения об отнесении образуемого земельного участка к определенной категории земель	Разрешённое использование исходного земельного участка
1 этап проекта межевания от улицы Можайского до улицы Сергея Премиринина								
35:24:0501005:3465:3У1	н10, н14, н12	35:24:0501005:3465	140	Раздел земельного участка	Территории общего пользования	35:24:0501005:3465:3У1	Земли населённых пунктов	Эксплуатация и обслуживание дорожной измерительной лаборатории, электромастерской
35:24:0501005:3465:3У2	н10, н158 - н168, н14		2800		-	-		
35:24:0501005:137:3У1	н6 - н9	35:24:0501005:137	23	Раздел земельного участка с сохранением исходного в измененных границах	Территории общего пользования	-	Земли населённых пунктов	Эксплуатация торгового киоска
35:24:0501004:14:3У1	н86 - н90	35:24:0501004:14	113	Раздел земельного участка с сохранением исходного в измененных границах	Территории общего пользования	35:24:0501004:14:3У1	Земли населённых пунктов	Для эксплуатации и обслуживания локомотивного депо
35:24:0501004:18:3У1	н66 - н67, н169 - н170	35:24:0501004:18	127	Раздел земельного участка с сохранением исходного в измененных границах	Территории общего пользования	35:24:0501004:18:3У1	Земли населённых пунктов	Для эксплуатации и обслуживания объектов железной дороги
35:24:0501004:338:3У1	н81 - н84	35:24:0501004:338	54	Раздел земельного участка с сохранением исходного в измененных границах	Территории общего пользования	35:24:0501004:338:3У1	Земли населённых пунктов	Многоэтажные жилые дома
35:24:0501004:339:3У1	н76 - н79	35:24:0501004:339	43	Раздел земельного участка с сохранением исходного в измененных границах	Территории общего пользования	35:24:0501004:339:3У1	Земли населённых пунктов	Многоэтажные жилые дома
35:24:0501004:337:3У1	н71 - н74	35:24:0501004:337	71	Раздел земельного участка с сохранением исходного в измененных границах	Территории общего пользования	35:24:0501004:337:3У1	Земли населённых пунктов	Многоэтажные жилые дома
35:24:0501005:12:3У1	н39, н38, н171 - н173, н40	35:24:0501005:12	20	Раздел земельного участка	Территории общего пользования	35:24:0501005:12:3У1	Земли населённых пунктов	Ведение личного подсобного хозяйства
35:24:0501005:12:3У2	н38, н174 - н180		555		-	-		
35:24:0501010:96:3У1	н134, н133, н130, н129	35:24:0501010:96	344	Раздел земельного участка с сохранением исходного в измененных границах	Территории общего пользования	-	Земли населённых пунктов	Физкультурно-оздоровительные сооружения
2 этап проекта межевания от улицы Сергея Премиринина до улицы Новгородской								
35:24:0000000:3У1	н1 - н109	-	15161	Образование из земель, государственная собственность на которые не разграничена	Территории общего пользования	-	Земли населённых пунктов	-
35:24:0501009:3У1	н110 - н128	-	14522	Образование из земель, государственная собственность на которые не разграничена	Территории общего пользования	-	Земли населённых пунктов	-
35:24:0501010:3У1	н132 - н134	-	28	Образование из земель, государственная собственность на которые не разграничена	Территории общего пользования	-	Земли населённых пунктов	-
35:24:0501010:3У2	н129 - н131	-	43	Образование из земель, государственная собственность на которые не разграничена	Территории общего пользования	-	Земли населённых пунктов	-

35:24:0501010:3У3	н135 - н137	-	504	Образование из земель, государственная собственность на которые не разграничена	Территории общего пользования	-	Земли населенных пунктов	-
35:24:0501011:3У1	н138 - н140	-	46	Образование из земель, государственная собственность на которые не разграничена	Территории общего пользования	-	Земли населенных пунктов	-
35:24:0501009:131:3У1	н57, н56, н141 - н142, н127, н126, н143 - н146	35:24:0501009:131	3403	Раздел земельного участка с сохранением исходного в измененных границах	Территории общего пользования	35:24:0501009:131:3У1	Земли населенных пунктов	Для эксплуатации и обслуживания стадиона «Локомотив»
35:24:0000000:97:3У1	н147 - н151	35:24:0000000:97 (обособленный земельный участок 35:24:0000000:4853)	632	Раздел земельного участка с сохранением исходного в измененных границах	Территории общего пользования	35:24:0000000:97:3У1	Земли населенных пунктов	Для сельскохозяйственного использования
35:24:0501011:798:3У1	н138, н152 - н157, н139	35:24:0501011:798	3981	Раздел земельного участка с сохранением исходного в измененных границах	Территории общего пользования	-	Земли населенных пунктов	Благоустройство территории

Примечание:

В отношении образуемых земельных участков с кадастровыми номерами 35:24:0501009:131:3У1, 35:24:0000000:97:3У1 возможна их безвозмездная передача в порядке, предусмотренном статьей 53 Земельного кодекса Российской Федерации и постановлением Правительства Российской Федерации от 13 июня 2006 года № 374 «О перечнях документов, необходимых для принятия решения о передаче имущества из федеральной собственности в собственность субъекта Российской Федерации или муниципальную собственность, из собственности субъекта Российской Федерации в федеральную собственность или муниципальную собственность, из муниципальной собственности в федеральную собственность или собственность субъекта Российской Федерации» (с последующими изменениями).

2. Перечень координат характерных точек границ образуемых земельных участков

Таблица 2. Перечень координат характерных точек границ образуемых земельных участков.

Система координат: МСК-35					
№ п/п	Обозначение точки	X, м	Y, м	Дирекционный угол	Расстояние, м
1	2	3	4	5	6
35:24:0000000:3У1					
1	н1	351486,44	2326480,65		
2	н2	351483,83	2326468,37	258°00,05'	12,55
3	н3	351476,77	2326465,83	199°47,24'	7,50
4	н4	351472,40	2326478,00	109°45,13'	12,93
5	н5	351470,33	2326477,07	204°11,59'	2,27
6	н6	351471,90	2326476,24	332°08,18'	1,78
7	н7	351469,15	2326471,02	242°13,13'	5,90
8	н8	351464,53	2326473,45	152°15,41'	5,22
9	н9	351465,22	2326474,76	62°13,41'	1,48
10	н10	351461,21	2326472,95	204°17,58'	4,40
11	н11	351454,97	2326461,73	240°55,16'	12,84
12	н12	351453,06	2326458,31	240°49,05'	3,92
13	н13	351446,57	2326458,77	175°56,74'	6,51
14	н14	351434,69	2326459,61	175°57,33'	11,91
15	н15	351432,19	2326459,86	174°17,36'	2,51
16	н16	351356,99	2326426,96	203°37,76'	82,08
17	н17	351334,48	2326417,00	203°52,08'	24,62
18	н18	351284,74	2326395,00	203°51,59'	54,39
19	н19	351272,71	2326389,79	203°25,00'	13,11
20	н20	351282,41	2326369,60	295°39,68'	22,40
21	н21	351282,25	2326365,15	267°56,45'	4,45
22	н22	351278,69	2326362,47	216°58,36'	4,46
23	н23	351268,69	2326357,27	207°28,46'	11,27
24	н24	351260,30	2326358,31	172°56,03'	8,45
25	н25	351252,88	2326365,06	137°42,42'	10,03
26	н26	351247,15	2326378,18	113°35,56'	14,32
27	н27	351229,81	2326370,41	204°08,22'	19,00
28	н28	351216,36	2326364,40	204°04,62'	14,73
29	н29	351211,16	2326362,08	204°02,65'	5,69
30	н30	351209,80	2326357,35	253°57,52'	4,92
31	н31	351204,29	2326359,01	163°14,04'	5,75
32	н32	351201,28	2326357,67	203°59,87'	3,29
33	н33	351212,06	2326333,55	294°04,88'	26,42
34	н34	351173,62	2326317,24	202°59,48'	41,76
35	н35	351164,60	2326339,88	111°43,37'	24,37
36	н36	351164,13	2326341,05	111°53,15'	1,26
37	н37	351163,97	2326341,46	111°19,07'	0,44
38	н38	351162,37	2326340,77	203°19,69'	1,74
39	н39	351162,87	2326339,03	286°01,94'	1,81
40	н40	351161,76	2326338,73	195°07,44'	1,15
41	н41	351164,09	2326332,72	291°11,44'	6,45
				290°53,19'	10,35

42	н42	351167,78	2326323,05		
43	н43	351169,63	2326317,74	289°12,50'	5,62
44	н44	351166,41	2326316,62	199°10,74'	3,41
45	н45	351165,57	2326315,95	218°34,59'	1,07
46	н46	351146,53	2326306,21	207°05,53'	21,39
47	н47	351136,50	2326328,09	114°37,63'	24,07
48	н48	351135,99	2326329,31	112°41,19'	1,32
49	н49	351128,22	2326325,70	204°55,20'	8,57
50	н50	351125,52	2326324,50	203°57,75'	2,95
51	н51	351122,75	2326323,28	203°46,22'	3,03
52	н52	351056,99	2326294,22	203°50,47'	71,89
53	н53	351049,67	2326311,21	113°18,50'	18,50
54	н54	351048,05	2326313,97	120°24,66'	3,20
55	н55	351010,95	2326298,97	202°00,85'	40,02
56	н56	351020,07	2326278,94	294°28,83'	22,01
57	н57	351030,40	2326256,25	294°28,69'	24,93
58	н58	351027,47	2326237,57	261°05,14'	18,91
59	н59	351073,40	2326257,66	23°37,49'	50,13
60	н60	351071,39	2326262,32	113°19,92'	5,08
61	н61	351128,22	2326287,73	24°05,43'	62,25
62	н62	351167,12	2326305,13	24°05,94'	42,61
63	н63	351176,14	2326309,16	24°04,46'	9,88
64	н64	351224,89	2326330,97	24°06,18'	53,41
65	н65	351302,68	2326365,43	23°53,56'	85,08
66	н66	351326,58	2326385,60	40°9,73'	31,27
67	н67	351327,22	2326384,73	306°20,36'	1,08
68	н68	351330,66	2326377,70	296°04,44'	7,83
69	н69	351353,90	2326387,90	23°41,80'	25,38
70	н70	351353,62	2326388,53	113°57,75'	0,69
71	н71	351359,78	2326391,29	24°08,09'	6,75
72	н72	351356,99	2326397,14	115°29,85'	6,48
73	н73	351366,52	2326401,82	26°09,29'	10,62
74	н74	351369,48	2326395,63	295°33,40'	6,86
75	н75	351376,42	2326398,74	24°08,30'	7,60
76	н76	351383,37	2326401,85	24°06,46'	7,61
77	н77	351381,24	2326406,31	115°31,69'	4,94
78	н78	351388,92	2326409,94	25°17,88'	8,49
79	н79	351391,13	2326405,32	295°33,86'	5,12
80	н80	351398,43	2326408,59	24°07,78'	8,00
81	н81	351405,72	2326411,84	24°01,68'	7,98
82	н82	351403,22	2326417,02	115°45,79'	5,75
83	н83	351411,55	2326421,00	25°32,28'	9,23
84	н84	351414,14	2326415,62	295°42,40'	5,97
85	н85	351422,52	2326419,36	24°03,07'	9,18
86	н86	351440,42	2326427,13	23°27,88'	19,51
87	н87	351439,55	2326429,03	114°36,17'	2,09
88	н88	351442,04	2326430,64	32°53,17'	2,97
89	н89	351446,63	2326438,34	59°12,04'	8,96
90	н90	351466,29	2326438,93	1°43,14'	19,67
91	н91	351473,19	2326439,13	1°39,62'	6,90
92	н92	351476,47	2326440,39	21°00,84'	3,51
93	н93	351495,34	2326447,63	20°59,44'	20,21
94	н94	351498,10	2326452,34	59°37,81'	5,46
	н1	351486,44	2326480,65	112°23,11'	30,62
Внутренний контур					
1	н95	351470,32	2326458,31		
2	н96	351470,11	2326459,80	98°01,34'	1,50
3	н97	351469,85	2326460,31	117°00,76'	0,57
4	н98	351469,08	2326470,26	94°25,51'	9,98
5	н99	351465,12	2326472,51	150°23,73'	4,55
6	н100	351456,59	2326457,46	240°27,38'	17,30
7	н101	351461,26	2326454,81	330°25,63'	5,37
8	н102	351465,91	2326455,49	8°19,18'	4,70
9	н103	351467,39	2326455,31	353°03,94'	1,49
10	н104	351468,80	2326455,81	19°31,50'	1,50
11	н105	351469,85	2326456,88	45°32,43'	1,50
	н95	351470,32	2326458,31	71°48,35'	1,51
Внутренний контур					
1	н106	351413,48	2326442,77		

2	н107	351406,73	2326444,78	163'25,06'	7,04
3	н108	351404,52	2326437,35	253'26,12'	7,75
4	н109	351411,26	2326435,33	343'18,98'	7,04
	н106	351413,48	2326442,77	73'23,13'	7,76
			35:24:0501009:3Y1		
1	н110	350909,63	2326223,45		
2	н111	350806,13	2326171,50	206'39,21'	115,81
3	н112	350710,11	2326123,25	206'40,77'	107,46
4	н113	350542,21	2326038,88	206'40,78'	187,91
5	н114	350542,33	2326038,61	293'57,75'	0,30
6	н115	350531,58	2326033,32	206'12,09'	11,98
7	н116	350547,17	2326002,17	296'35,23'	34,83
8	н117	350557,84	2326007,53	26'40,34'	11,94
9	н118	350642,14	2326049,89	26'40,75'	94,34
10	н119	350649,09	2326053,38	26'39,83'	7,78
11	н120	350865,93	2326162,35	26'40,87'	242,68
12	н121	350870,29	2326164,54	26'40,20'	4,88
13	н122	350865,36	2326174,30	116'47,96'	10,93
14	н123	350939,84	2326213,79	27'55,98'	84,30
15	н124	350945,72	2326202,45	297'24,45'	12,77
16	н125	350957,92	2326208,59	26'42,91'	13,66
17	н126	350962,39	2326210,84	26'43,12'	5,00
18	н127	350923,89	2326221,27	164'50,51'	39,89
19	н128	350912,98	2326215,37	208'24,24'	12,40
	н110	350909,63	2326223,45	112'31,14'	8,75
			35:24:0501010:3Y2		
1	н129	350305,15	2325880,40		
2	н130	350303,67	2325883,24	117'31,51'	3,20
3	н131	350281,32	2325868,49	213'25,38'	26,78
	н129	350305,15	2325880,40	26'33,32'	26,64
			35:24:0501010:3Y1		
1	н132	350396,12	2325926,20		
2	н133	350382,81	2325924,46	187'26,88'	13,42
3	н134	350384,89	2325920,47	297'31,99'	4,50
	н132	350396,12	2325926,20	27'01,95'	12,61
			35:24:0501010:3Y3		
1	н135	350210,09	2325784,53		
2	н136	350165,10	2325759,94	208'39,57'	51,27
3	н137	350174,61	2325742,73	298'55,46'	19,66
	н135	350210,09	2325784,53	49'40,52'	54,83
			35:24:0501011:3Y1		
1	н138	350174,52	2325784,07		
2	н139	350158,25	2325789,88	160'20,90'	17,28
3	н140	350152,17	2325786,41	209'42,86'	7,00
	н138	350174,52	2325784,07	354'01,38'	22,47
			35:24:0501009:131:3Y1		
1	н57	351030,40	2326256,25		
2	н56	351020,07	2326278,94	114'28,69'	24,93
3	н141	350932,93	2326235,15	206'40,84'	97,52
4	н142	350935,97	2326227,80	292'28,22'	7,95
5	н127	350923,89	2326221,27	208'23,64'	13,73
6	н126	350962,39	2326210,84	344'50,51'	39,89
7	н143	351020,48	2326240,02	26'40,29'	65,01
8	н144	351022,48	2326235,39	293'21,76'	5,04
9	н145	351025,83	2326227,63	293'20,99'	8,45
10	н146	351026,23	2326229,62	78'38,08'	2,03
	н57	351030,40	2326256,25	81'06,02'	26,95
			35:24:0000000:97:3Y1 (обособленный участок 35:24:0000000:4853)		
1	н147	350460,14	2325984,43		
2	н148	350454,85	2325994,93	116'44,36'	11,76
3	н149	350423,11	2325978,95	206'43,42'	35,54
4	н150	350407,76	2325971,23	206'41,96'	17,18
5	н151	350412,92	2325960,23	295'07,85'	12,15
	н147	350460,14	2325984,43	27'08,09'	53,06
			35:24:0501011:798:3Y1		
1	н138	350174,52	2325784,07		
2	н152	350179,44	2325782,33	340'31,40'	5,22
3	н153	350265,85	2325884,88	49'52,92'	134,10
4	н151	350412,92	2325960,23	27'07,68'	165,25
5	н150	350407,76	2325971,23	115'07,85'	12,15
6	н154	350268,67	2325901,28	206'41,90'	155,69
7	н155	350259,22	2325896,51	206'46,97'	10,59
8	н156	350177,67	2325800,70	229'35,81'	125,82
			209'00,37'	18,37	

9	н157	350161,60	2325791,79		
10	н139	350158,25	2325789,88	209'41,38'	3,86
	н138	350174,52	2325784,07	340'20,90'	17,28
			35:24:0501005:3465:3Y1		
1	н10	351461,21	2326472,95		
2	н14	351434,69	2326459,61	206'42,19'	29,69
3	н12	351453,06	2326458,31	355'57,12'	18,42
	н10	351461,21	2326472,95	60'53,73'	16,76
			35:24:0501005:3465:3Y2		
1	н10	351461,21	2326472,95		
2	н158	351461,27	2326473,06	61'23,37'	0,13
3	н159	351467,59	2326484,40	60'52,09'	12,98
4	н160	351458,34	2326510,05	109'49,83'	27,27
5	н161	351456,68	2326514,52	110'22,39'	4,77
6	н162	351451,43	2326527,71	111'42,24'	14,20
7	н163	351421,61	2326525,86	183'33,00'	29,88
8	н164	351419,74	2326525,77	182'45,32'	1,87
9	н165	351412,79	2326462,40	263'44,47'	63,75
10	н166	351419,65	2326461,19	349'59,81'	6,97
11	н167	351422,16	2326460,87	352'44,07'	2,53
12	н168	351431,56	2326459,92	354'13,74'	9,45
13	н14	351434,69	2326459,61	354'20,63'	3,15
14	н10	351461,21	2326472,95	26'42,19'	29,69
			35:24:0501005:137:3Y1		
1	н6	351471,90	2326476,24		
2	н5	351470,33	2326477,07	152'08,18'	1,78
3	н9	351465,22	2326474,76	204'19,53'	5,61
4	н8	351464,53	2326473,45	242'13,41'	1,48
5	н7	351469,15	2326471,02	332'15,41'	5,22
	н6	351471,90	2326476,24	62'13,13'	5,90
			35:24:0501004:14:3Y1		
1	н90	351466,29	2326438,93		
2	н89	351446,63	2326438,34	181'43,14'	19,67
3	н88	351442,04	2326430,64	239'12,04'	8,96
4	н87	351439,55	2326429,03	212'53,17'	2,97
5	н86	351440,42	2326427,13	294'36,17'	2,09
	н90	351466,29	2326438,93	24'31,14'	28,43
			35:24:0501004:18:3Y1		
1	н169	351330,48	2326378,07		
2	н67	351327,22	2326384,73	116'04,88'	7,42
3	н66	351326,58	2326385,60	126'20,36'	1,08
4	н170	351303,29	2326365,94	220'10,14'	30,48
	н169	351330,48	2326378,07	24'02,56'	29,77
			35:24:0501004:338:3Y1		
1	н84	351414,14	2326415,62		
2	н83	351411,55	2326421,00	115'42,40'	5,97
3	н82	351403,22	2326417,02	205'32,28'	9,23
4	н81	351405,72	2326411,84	295'45,79'	5,75
	н84	351414,14	2326415,62	24'10,61'	9,23
			35:24:0501004:339:3Y1		
1	н76	351391,13	2326405,32		
2	н77	351388,92	2326409,94	115'33,86'	5,12
3	н78	351381,24	2326406,31	205'17,88'	8,49
4	н79	351383,37	2326401,85	295'31,69'	4,94
	н76	351391,13	2326405,32	24'05,55'	8,50
			35:24:0501004:337:3Y1		
1	н74	351369,48	2326395,63		
2	н73	351366,52	2326401,82	115'33,40'	6,86
3	н72	351356,99	2326397,14	206'09,29'	10,62
4	н71	351359,78	2326391,29	295'29,85'	6,48
	н74	351369,48	2326395,63	24'06,29'	10,63
			35:24:0501005:12:3Y1		
1	н39	351162,87	2326339,03		
2	н38	351162,37	2326340,77	106'01,94'	1,81
3	н171	351136,41	2326329,47	203'31,37'	28,31
4	н172	351138,78	2326330,37	20'47,65'	2,54
5	н173	351158,63	2326337,88	20'43,41'	21,22
6	н40	351161,76	2326338,73	15'11,59'	3,24
	н39	351162,87	2326339,03	15'07,44'	1,15
			35:24:0501005:12:3Y2		
1	н38	351162,37	2326340,77		
2	н174	351161,32	2326344,46	105'53,03'	3,84
3	н175	351161,88	2326344,63	16'53,21'	0,59
4	н176	351157,80	2326355,05	111'22,98'	11,19
5	н177	351146,22	2326349,64	205'02,48'	12,78
6	н178	351143,38	2326356,42	112'43,67'	7,35

7	н179	351127,76	2326349,73	203°11,12'	16,99
8	н180	351136,41	2326329,47	293°07,20'	22,03
	н38	351162,37	2326340,77	23°31,37'	28,31
			35:24:0501010:96.3У1		
1	н134	350384,89	2325920,47	117°31,99'	4,50
2	н133	350382,81	2325924,46	207°30,76'	89,23
3	н130	350303,67	2325883,24	297°31,51'	3,20
4	н129	350305,15	2325880,40	26°40,79'	89,24
	н134	350384,89	2325920,47		

Таблица 3. Перечень координат характерных точек границ земельного участка с кадастровым номером 35:24:0501005:1969, в отношении которого необходимо устранение реестровой ошибки (координаты указаны в соответствии с фактическим местоположением).

Система координат: МСК-35

№ п/п	Обозначение точки	X, м	Y, м	Дирекционный угол	Расстояние, м
1	2	3	4	5	6
1	н2	351483,83	2326468,37	109°47,97'	33,33
2	н181	351472,54	2326499,73	199°46,03'	7,48
3	н182	351465,50	2326497,20	289°45,68'	33,33
4	н3	351476,77	2326465,83	19°47,24'	7,50
	н2	351483,83	2326468,37		

3. Сведения о границах территории, применительно к которой осуществляется подготовка проекта межевания

Таблица 4. Перечень координат характерных точек границ территории, применительно к которой осуществляется подготовка проекта межевания.

Система координат: МСК-35

№ п/п	Обозначение точки	X, м	Y, м	Дирекционный угол	Расстояние, м
1	2	3	4	5	6
1	1	351612,26	2326129,31	106°51,79'	80,70
2	2	351588,85	2326206,54	111°18,05'	20,62
3	3	351581,36	2326225,75	111°18,73'	138,53
4	4	351531,01	2326354,81	103°51,70'	31,05
5	5	351523,57	2326384,96	97°36,28'	22,67
6	6	351520,57	2326407,43	109°54,10'	54,73
7	7	351501,94	2326458,89	239°37,12'	7,59
8	8	351498,10	2326452,34	111°38,95'	33,56
9	9	351485,72	2326483,53	109°46,54'	12,98
10	10	351481,33	2326495,74	199°46,25'	6,92
11	11	351474,82	2326493,40	109°48,51'	6,73
12	12	351472,54	2326499,73	199°46,03'	7,48
13	13	351465,50	2326497,20	289°46,03'	20,40
14	14	351472,40	2326478,00	207°16,17'	2,18
15	15	351470,46	2326477,00	152°09,14'	3,60
16	16	351467,28	2326478,68	242°13,41'	4,44
17	17	351465,21	2326474,75	203°12,97'	4,29
18	18	351461,27	2326473,06	60°52,09'	12,98
19	19	351467,59	2326484,40	109°49,83'	27,27
20	20	351458,34	2326510,05	110°22,39'	4,77
21	21	351456,68	2326514,52	111°42,24'	14,20
22	22	351451,43	2326527,71	183°30,19'	31,75
23	23	351419,74	2326525,77	263°44,47'	63,75
24	24	351412,79	2326462,40	349°59,81'	6,97
25	25	351419,65	2326461,19	352°44,07'	2,53
26	26	351422,16	2326460,87	354°13,74'	9,45
27	27	351431,56	2326459,92	354°33,58'	0,63
28	28	351432,19	2326459,86	203°37,76'	82,08
29	29	351356,99	2326426,96	203°52,08'	24,62
30	30	351334,48	2326417,00	203°51,59'	54,39
31	31	351284,74	2326395,00	203°25,00'	13,11
32	32	351272,71	2326389,79	209°15,56'	1,90
33	33	351271,05	2326388,86	204°04,68'	26,18
34	34	351247,15	2326378,18	204°08,22'	19,00
35	35	351229,81	2326370,41	162°16,23'	23,12
36	36	351207,79	2326377,45	75°42,06'	15,87
37	37	351211,71	2326392,83	165°41,78'	22,34
38	38	351190,06	2326398,35	251°58,28'	8,92
39	39	351187,30	2326389,87	231°07,43'	12,00
40	40	351179,77	2326380,53	163°11,04'	16,45
41	41	351164,02	2326385,29	257°24,61'	10,18
42	42	351161,80	2326375,35	160°58,70'	9,27
43	43	351153,04	2326378,37	293°17,61'	13,48

44	44	351158,37	2326365,99	293°20,82'	22,31
45	45	351167,21	2326345,51	203°32,96'	4,51
46	46	351163,08	2326343,71	291°34,89'	2,42
47	47	351163,97	2326341,46	203°19,69'	1,74
48	48	351162,37	2326340,77	105°53,03'	3,84
49	49	351161,32	2326344,46	16°53,21'	0,59
50	50	351161,88	2326344,63	111°22,98'	11,19
51	51	351157,80	2326355,05	205°02,48'	12,78
52	52	351146,22	2326349,64	112°43,67'	7,35
53	53	351143,38	2326356,42	203°11,12'	16,99
54	54	351127,76	2326349,73	293°07,20'	22,03
55	55	351136,41	2326329,47	200°51,27'	0,45
56	56	351135,99	2326329,31	204°55,20'	8,57
57	57	351128,22	2326325,70	203°57,75'	2,95
58	58	351125,52	2326324,50	203°46,22'	3,03
59	59	351122,75	2326323,28	203°50,47'	71,89
60	60	351056,99	2326294,22	113°18,50'	18,50
61	61	351049,67	2326311,21	120°24,66'	3,20
62	62	351048,05	2326313,97	202°00,85'	40,02
63	63	351010,95	2326298,97	114°28,24'	109,77
64	64	350965,48	2326398,88	167°33,40'	15,27
65	65	350950,57	2326402,17	168°03,35'	0,53
66	66	350950,05	2326402,28	167°43,93'	246,47
67	67	350709,21	2326454,65	258°47,72'	163,19
68	68	350677,50	2326294,57	258°47,98'	61,47
69	69	350665,56	2326234,27	258°48,64'	13,04
70	70	350663,03	2326221,48	340°23,48'	50,33
71	71	350710,44	2326204,59	340°24,37'	12,20
72	72	350721,93	2326200,50	65°29,24'	22,10
73	73	350731,10	2326220,61	344°14,26'	54,59
74	74	350783,64	2326205,78	344°15,77'	24,19
75	75	350806,92	2326199,22	70°51,62'	25,71
76	76	350815,35	2326223,51	70°53,39'	26,30
77	77	350823,96	2326248,36	344°50,00'	88,03
78	78	350908,92	2326225,33	344°38,55'	2,95
79	79	350911,76	2326224,55	206°40,02'	118,20
80	80	350806,13	2326171,50	206°40,77'	107,46
81	81	350710,11	2326123,25	206°40,78'	187,91
82	82	350542,21	2326038,88	293°57,75'	0,30
83	83	350542,33	2326038,61	206°12,09'	11,98
84	84	350531,58	2326033,32	296°35,23'	34,83
85	85	350547,17	2326002,17	26°40,34'	11,94
86	86	350557,84	2326007,53	26°40,75'	94,34
87	87	350642,14	2326049,89	26°39,83'	7,78
88	88	350649,09	2326053,38	26°40,86'	247,56
89	89	350870,29	2326164,54	26°41,00'	84,42
90	90	350945,72	2326202,45	26°42,91'	13,66
91	91	350957,92	2326208,59	26°40,49'	70,01
92	92	351020,48	2326240,02	293°21,28'	13,50
93	93	351025,83	2326227,63	78°38,08'	2,03
94	94	351026,23	2326229,62	81°08,08'	8,05
95	95	351027,47	2326237,57	23°37,49'	50,13
96	96	351073,40	2326257,66	113°01,22'	2,53
97	97	351072,41	2326259,99	21°48,29'	62,24
98	98	351130,20	2326283,11	113°11,92'	5,03
99	99	351128,22	2326287,73	24°05,94'	42,61
100	100	351167,12	2326305,13	24°04,46'	9,88
101	101	351176,14	2326309,16	24°06,18'	53,41
102	102	351224,89	2326330,97	23°53,56'	85,08
103	103	351302,68	2326365,43	220°09,36'	9,21
104	104	351295,64	2326359,49	294°26,64'	1,33
105	105	351296,19	2326358,28	21°42,03'	1,05
106	106	351297,17	2326358,67	281°12,81'	3,50
107	107	351297,85	2326355,24	280°9,77'	14,79
108	108	351300,46	2326340,68	206°38,14'	18,16
109	109	351284,23	2326332,54	204°54,29'	0,31
110	110	351283,95	2326332,41	116°02,86'	5,94

111	111	351281,34	2326337,75	86°38,01'	0,68
112	112	351281,38	2326338,43	216°53,66'	14,04
113	113	351270,15	2326330,00	154°03,46'	12,76
114	114	351258,68	2326335,58	220°9,77'	30,19
115	115	351235,61	2326316,11	220°08,83'	26,41
116	116	351215,42	2326299,08	247°55,30'	6,92
117	117	351212,82	2326292,67	247°54,11'	55,58
118	118	351191,91	2326241,17	335°50,73'	18,18
119	119	351208,50	2326233,73	244°18,19'	29,22
120	120	351195,83	2326207,40	251°25,88'	63,69
121	121	351175,55	2326147,03	241°44,27'	34,13
122	122	351159,39	2326116,97	320°28,78'	14,66
123	123	351170,70	2326107,64	29°56,86'	34,33
124	124	351200,45	2326124,78	288°12,78'	110,19
125	125	351234,89	2326020,11	210°04,41'	16,00
126	126	351221,04	2326012,09	300°04,52'	11,61
127	127	351226,86	2326002,04	321°41,66'	126,59
128	128	351326,20	2325923,57	303°50,20'	23,85
129	129	351339,48	2325903,76	16°03,32'	110,97
130	130	351446,12	2325934,45	20°47,01'	73,39
131	131	351514,73	2325960,49	79°02,93'	6,26
132	132	351515,92	2325966,64	22°06,34'	30,43
133	133	351544,11	2325978,09	113°00,82'	12,20
134	134	351539,34	2325989,32	49°32,12'	15,47
135	135	351549,38	2326001,09	51°17,69'	15,80
136	136	351559,26	2326013,42	59°03,06'	20,07
137	137	351569,58	2326030,63	61°10,40'	9,52
138	138	351574,17	2326038,97	65°45,62'	10,91
139	139	351578,65	2326048,92	68°24,34'	11,82
140	140	351583,00	2326059,91	73°32,13'	19,41
141	141	351588,50	2326078,52	76°47,56'	19,78
142	142	351593,02	2326097,78	83°08,53'	13,57
143	143	351594,64	2326111,25	87°13,45'	13,22
144	144	351595,28	2326124,45	15°58,33'	17,66
	1	351612,26	2326129,31		
1	145	350470,62	2325963,64	116°45,13'	23,28
2	146	350460,14	2325984,43	116°44,36'	11,76
3	147	350454,85	2325994,93	206°43,42'	35,54
4	148	350423,11	2325978,95	135°32,61'	49,20
5	149	350387,99	2326013,41	222°40,37'	113,36
6	150	350304,64	2325936,57	224°27,20'	50,39
7	151	350268,67	2325901,28	206°46,97'	10,59
8	152	350259,22	2325896,51	229°35,81'	125,82
9	153	350177,67	2325800,70	209°00,37'	18,37
10	154	350161,60	2325791,79	137°20,13'	319,09
11	155	349926,96	2326008,04	43°32,84'	326,90
12	156	350163,90	2326233,26	96°22,30'	6,04
13	157	350163,23	2326239,26	39°14,92'	9,88
14	158	350170,88	2326245,51	47°49,31'	22,98
15	159	350186,31	2326262,54	52°04,26'	15,80
16	160	350196,02	2326275,00	48°46,26'	17,52
17	161	350207,57	2326288,18	27°00,33'	9,89
18	162	350216,38	2326292,67	22°51,10'	10,84
19	163	350226,37	2326296,88	8°50,57'	12,62
20	164	350238,84	2326298,82	26°57,09'	11,94
21	165	350249,48	2326304,23	55°19,78'	10,21
22	166	350255,29	2326312,63	44°38,89'	12,66
23	167	350264,30	2326321,53	18°14,29'	10,13
24	168	350273,92	2326324,70	27°05,25'	16,19
25	169	350288,33	2326332,07	53°24,70'	15,47
26	170	350297,55	2326344,49	6°58,10'	5,44
27	171	350302,95	2326345,15	15°21,51'	3,89
28	172	350306,70	2326346,18	115°34,17'	53,80
29	173	350283,48	2326394,71	211°26,10'	60,69
30	174	350231,70	2326363,06	164°54,08'	14,78
31	175	350217,43	2326366,91	126°54,59'	65,92
32	176	350177,84	2326419,62	181°56,56'	7,96

33	177	350169,88	2326419,35	204°24,45'	19,48
34	178	350152,14	2326411,30	222°56,67'	90,09
35	179	350086,19	2326349,92	220°23,00'	18,54
36	180	350072,07	2326337,91	313°52,55'	19,46
37	181	350085,56	2326323,88	313°38,48'	43,54
38	182	350115,61	2326292,37	290°09,34'	17,59
39	183	350121,67	2326275,86	260°02,39'	12,49
40	184	350119,51	2326263,56	237°35,05'	11,10
41	185	350113,56	2326254,19	202°27,92'	72,12
42	186	350046,91	2326226,63	209°07,17'	26,59
43	187	350023,68	2326213,69	192°34,60'	36,37
44	188	349988,18	2326205,77	205°42,48'	40,37
45	189	349951,81	2326188,26	276°16,76'	46,81
46	190	349956,93	2326141,73	253°02,38'	14,50
47	191	349952,70	2326127,86	229°09,33'	118,07
48	192	349875,48	2326038,54	317°26,83'	357,39
49	193	350138,75	2325796,85	340°19,88'	20,71
50	194	350158,25	2325789,88	209°42,86'	7,00
51	195	350152,17	2325786,41	354°01,38'	22,47
52	196	350174,52	2325784,07	340°22,99'	5,21
53	197	350179,43	2325782,32	242°07,09'	23,16
54	198	350168,60	2325761,85	208°37,32'	3,99
55	199	350165,10	2325759,94	298°55,46'	19,66
56	200	350174,61	2325742,73	49°40,52'	54,83
57	201	350210,09	2325784,53	49°41,36'	110,10
58	202	350281,32	2325868,49	26°33,32'	26,64
59	203	350305,15	2325880,40	297°31,25'	21,45
60	204	350315,06	2325861,38	27°30,76'	89,23
61	205	350394,20	2325902,60	117°31,13'	20,15
62	206	350384,89	2325920,47	27°01,95'	12,61
63	207	350396,12	2325926,20	26°40,91'	83,38
	145	350470,62	2325963,64		

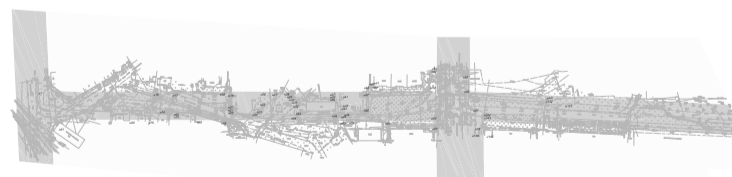
Примечание: Часть территории, применительно к которой осуществлена подготовка проекта межевания, расположена в границах проекта межевания территории города Вологды в границах кадастровых кварталов с номерами 35:24:0501003, 35:24:0501004, утвержденного постановлением Администрации города Вологды от 22 июля 2019 года № 914 (с последующими изменениями).

4. Вид разрешенного использования образуемых земельных участков, предназначенных для размещения линейных объектов и объектов капитального строительства, проектируемых в составе линейного объекта, а также существующих земельных участков, занятых линейными объектами и объектами капитального строительства, входящими в состав линейных объектов, в соответствии с проектом планировки территории

1. Вид разрешенного использования образуемых земельных участков 35:24:0501005:3465:3У1, 35:24:0501005:137:3У1, 35:24:0501004:14:3У1, 35:24:0501004:18:3У1, 35:24:0501009:131:3У1, 35:24:0501010:96:3У1, 35:24:0000000:97:3У1, 35:24:0501011:798:3У1, 35:24:0501004:338:3У1, 35:24:0501004:339:3У1, 35:24:0501004:337:3У1, 35:24:0000000:3У1, 35:24:0501009:3У1, 35:24:0501010:3У1, 35:24:0501010:3У2, 35:24:0501010:3У3, 35:24:0501011:3У1, 35:24:0501005:12:3У1, предназначенных для размещения линейного объекта в соответствии с проектом планировки территории, принимается в соответствии с Приказом Федеральной службы государственной регистрации, кадастра и картографии от 10 ноября 2020 года № П/0412 – «Земельные участки (территории) общего пользования», код 12.0. Содержание данного вида разрешенного использования включает в себя содержание видов разрешенного использования с кодами 12.0.1-12.0.2.

Вид разрешенного использования с кодом 12.0.1 «Улично-дорожная сеть» – размещение объектов улично-дорожной сети: автомобильных дорог, трамвайных путей и пешеходных тротуаров в границах населенных пунктов, пешеходных переходов, бульваров, площадей, проездов, велодорожек и объектов велотранспортной и инженерной инфраструктуры; размещение придорожных стоянок (парковок) транспортных средств в границах городских улиц и дорог, за исключением предусмотренных видами разрешенного использования с кодами 2.7.1, 4.9, 7.2.3, а также некапитальных сооружений, предназначенных для охраны транспортных средств.

Вид разрешенного использования с кодом 12.0.2 – «Благоустройство территории» – размещение декоративных, технических, планировочных, конструктивных устройств, элементов озеленения, различных видов оборудования и оформления, малых архитектурных форм, некапитальных нестационарных строений и сооружений, информационных щитов и указателей, применяемых как составные части благоустройства территории, общественных туалетов.



ОПОВЕЩЕНИЕ О НАЧАЛЕ ОБЩЕСТВЕННЫХ ОБСУЖДЕНИЙ

Наименование проекта, подлежащего рассмотрению на общественных обсуждениях:

Проект об утверждении проекта планировки и проекта межевания территории, предусматривающих размещение нескольких линейных объектов на участке улично-дорожной сети улицы Олимпийской от улицы Поэта Александра Романова до Окружного шоссе в городе Вологде.

Перечень информационных материалов к проекту:

Проект постановления Администрации города Вологды «Об утверждении проекта планировки и проекта межевания территории, предусматривающих размещение нескольких линейных объектов на участке улично-дорожной сети улицы Олимпийской от улицы Поэта Александра Романова до Окружного шоссе в городе Вологде» (далее – Проект).

Информационные материалы по Проекту с 12 февраля 2024 года до 20 февраля 2024 года (включительно) подлежат размещению на официальном сайте Администрации города Вологды в информационно-телекоммуникационной сети «Интернет» (<https://vologda.gosuslugi.ru>) и в месте экспозиции Проекта по адресу: г. Вологда, ул. Ленина, д. 2, 1 этаж.

Общественные обсуждения проводятся в срок: не более одного месяца со дня оповещения до дня опубликования заключения о результатах общественных обсуждений в газете «Вологодские новости».

Проект, подлежащий рассмотрению на общественных обсуждениях, представлен на экспозиции по адресу: г. Вологда, ул. Ленина, д. 2, 1 этаж.

Экспозиция открыта с 12 февраля 2024 года до 20 февраля 2024 года (включительно).

Посещение экспозиции возможно по рабочим дням с 09 часов 00 минут до 11 часов 00 минут и с 14 часов 00 минут до 16 часов 00 минут. Посещение экспозиции и консультирование посетителей осуществляется по предварительной записи по телефону: 72-05-20, 72-42-23.

Проект, подлежащий рассмотрению на общественных обсуждениях, размещен на официальном сайте Администрации города Вологды в информационно-телекоммуникационной сети «Интернет» (<https://vologda.gosuslugi.ru>).

Период размещения Проекта на официальном сайте: с 12 февраля 2024 года до 20 февраля 2024 года (включительно).

В период размещения Проекта, подлежащего рассмотрению на общественных обсуждениях, и информационных материалов к нему на официальном сайте и проведения экспозиции участники общественных обсуждений имеют право вносить предложения и замечания:

- в письменной форме в месте проведения экспозиции Проекта, а также почтовым отправлением по адресу: 160000, г. Вологда, ул. Ленина, д. 2 или в форме электронного документа по адресу электронной почты: ua@vologda-city.ru;

- посредством информационного сервиса Портала государственных и муниципальных услуг (функций) Вологодской области (<http://gosuslugi35.ru>) для рассмотрения предложений и (или) замечаний по проекту муниципального правового акта, вынесенному на общественные обсуждения в городском округе городе Вологде;

- посредством записи в книге (журнале) учета посетителей экспозиции проекта, подлежащего рассмотрению на общественных обсуждениях.

Организатор общественных обсуждений: Администрация города Вологды, Управление архитектуры Администрации города Вологды, по адресу: г. Вологда, ул. Ленина, д. 2, тел. 72-42-23, 72-05-20.

Порядок, срок и форма внесения участниками общественных обсуждений предложений и (или) замечаний по Проекту, подлежащему рассмотрению на общественных обсуждениях, утверждены постановлением Главы города Вологды от 01 февраля 2024 года № 17 «О назначении общественных обсуждений по проекту об утверждении проекта планировки и проекта межевания территории, предусматривающих размещение нескольких линейных объектов на участке улично-дорожной сети улицы Олимпийской от улицы Поэта Александра Романова до Окружного шоссе в городе Вологде».

ПОСТАНОВЛЕНИЕ ГЛАВЫ ГОРОДА ВОЛОГДЫ ОТ 1 ФЕВРАЛЯ 2024 ГОДА № 17

О НАЗНАЧЕНИИ ОБЩЕСТВЕННЫХ ОБСУЖДЕНИЙ ПО ПРОЕКТУ ОБ УТВЕРЖДЕНИИ ПРОЕКТА ПЛАНИРОВКИ И ПРОЕКТА МЕЖЕВАНИЯ ТЕРРИТОРИИ, ПРЕДУСМАТРИВАЮЩИХ РАЗМЕЩЕНИЕ НЕСКОЛЬКИХ ЛИНЕЙНЫХ ОБЪЕКТОВ НА УЧАСТКЕ УЛИЧНО-ДОРОЖНОЙ СЕТИ УЛИЦЫ ОЛИМПИЙСКОЙ ОТ УЛИЦЫ ПОЭТА АЛЕКСАНДРА РОМАНОВА ДО ОКРУЖНОГО ШОССЕ В ГОРОДЕ ВОЛОГДЕ

Рассмотрев заявление ЗАО «Вологдакоксконсульт», зарегистрированное в Администрации города Вологды за вх. № 16-0-29/425 от 12 декабря 2023 года, представленные документы, руководствуясь статьями 5.1, 45, 46 Градостроительного кодекса Российской Федерации, статьей 28 Федерального закона от 06 октября 2003 года № 131-ФЗ «Об общих принципах организации местного самоуправления в Российской Федерации», статьей 7 Федерального закона от 14 марта 2022 года № 58-ФЗ «О внесении изменений в отдельные законодательные акты Российской Федерации», решением Вологодской городской Думы от 28 июня 2018 года № 1565 «Об утверждении Положения о порядке организации и проведения в городском округе городе Вологде общественных обсуждений или публичных слушаний в случаях, предусмотренных Градостроительным кодексом Российской Федерации», на основании статей 18, 38 Устава городского округа города Вологды ПОСТАНОВЛЯЮ:

1. Провести по инициативе Мэра города Вологды общественные обсуждения по проекту об утверждении проекта планировки и проекта межевания территории, предусматривающих размещение нескольких линейных объектов на участке улично-дорожной сети улицы Олимпийской от улицы Поэта Александра Романова до Окружного шоссе в городе Вологде.

2. Назначить организатором проведения общественных обсуждений Администрацию города Вологды.

3. Администрации города Вологды обеспечить выполнение функций организатора проведения общественных обсуждений, в том числе организовать:


3.1. Опубликование оповещения о начале общественных обсуждений с соблюдением требований Градостроительного кодекса Российской Федерации 02 февраля 2024 года.

3.2. Размещение с 12 февраля 2024 года до 20 февраля 2024 года (включительно) на официальном сайте Администрации города Вологды в информационно-телекоммуникационной сети «Интернет» (<https://vologda.gosuslugi.ru>) проекта, указанного в пункте 1 настоящего постановления.

3.3. Проведение экспозиции проекта, указанного в пункте 1 настоящего постановления, и информационных материалов к нему с 12 февраля 2024 года до 20 февраля 2024 года (включительно). Место размещения экспозиции – в здании Администрации города Вологды по адресу: г. Вологда, ул. Ленина, д. 2, 1 этаж.

3.4. Посещение экспозиции и консультирование посетителей экспозиции, указанной в подпункте 3.3 пункта 3 настоящего постановления, по адресу: г. Вологда, ул. Ленина, д. 2, 1 этаж, начиная с 12 февраля 2024 года по рабочим дням с 09 часов 00 минут до 11 часов 00 минут и с 14 часов 00 минут до 16 часов 00 минут до 20 февраля 2024 года (включительно). Посещение экспозиции и консультирование посетителей осуществляется по предварительной записи по телефонам: 72-05-20, 72-42-23.

3.5. Ведение книги (журнала) учета посетителей экспозиции, указанной в подпункте 3.3 пункта 3 настоящего постановления.



ПОСТАНОВЛЕНИЕ АДМИНИСТРАЦИИ ГОРОДА ВОЛОГДЫ ОТ 29 ЯНВАРЯ 2024 ГОДА № 92 О ВНЕСЕНИИ ИЗМЕНЕНИЙ В ПОСТАНОВЛЕНИЕ АДМИНИСТРАЦИИ ГОРОДА ВОЛОГДЫ ОТ 16 МАРТА 2010 ГОДА № 923

На основании статей 27, 44 Устава городского округа города Вологды ПОСТАНОВЛЯЮ:

1. Внести в постановление Администрации города Вологды от 16 марта 2010 года № 923 «О наделении правом подписания муниципальных правовых актов по отдельным вопросам, отнесенным к полномочиям Администрации города Вологды» (с последующими изменениями) следующие изменения:

1.1. В пункте 2:

1.1.1. Дополнить новым подпунктом 2.10 следующего содержания:

«2.10. Распоряжения начальника Департамента цифровизации Администрации города Вологды издаются по отнесенным к полномочиям Администрации города Вологды вопросам:

2.10.1. Утверждения методических, организационно-распорядительных документов по использованию информационных систем в Администрации города Вологды, внесения изменений в них, признания утратившими силу, их отмены.

2.10.2. Утверждения и внесения изменений в уставы подведомственных Департаменту цифровизации Администрации города Вологды муниципальных учреждений, признания утратившими силу, их отмены.

2.10.3. Премирования руководителей муниципальных учреждений, подведомственных Департаменту цифровизации Администрации города Вологды.

2.10.4. Осуществления закупки товаров, работ, услуг у единственного поставщика (подрядчика, исполнителя) с ценой контракта до десяти миллионов рублей для обеспечения муниципальных нужд в целях реализации задач и функций Департамента цифровизации Администрации города Вологды.

2.10.5. Изменения существенных условий договора (муниципального контракта) на поставку товара, выполнение работы, оказание услуги для нужд городского округа города Вологды в пределах невыполненных обязательств по контракту на дату получения обращения поставщика (подрядчика, исполнителя) о необходимости изменения существенных условий контракта в соответствии с частью 65.1 статьи 112 Федерального закона от 5 апреля 2013 года № 44-ФЗ «О контрактной системе в сфере закупок товаров, работ, услуг для обеспечения государственных и муниципальных нужд» (с последующими изменениями) в отношении договоров (муниципальных контрактов), заключенных муниципальными учреждениями, подведомственными Департаменту цифровизации Администрации города Вологды.»

1.1.2. Подпункты 2.10 – 2.16 считать подпунктами 2.11 – 2.17 соответственно.

1.1.3. В пункте 2.11 (в новой нумерации):

1.1.3.1. В абзаце первом слово «управляющего» заменить словами «начальника Управления».

1.1.3.2. Подпункт 2.11.1 (в новой нумерации) исключить.

1.1.3.3. Подпункты 2.11.2 – 2.11.9 (в новой нумерации) считать подпунктами 2.11.1 – 2.11.8 соответственно.

1.2. Пункт 5 дополнить новым подпунктом 5.27 следующего содержания:

«5.27. Об утверждении методических, организационно-распорядительных документов по использованию информационных систем в Администрации города Вологды, внесения изменений в них, признания утратившими силу, их отмены.»

2. Настоящее постановление подлежит опубликованию в газете «Вологодские новости», размещению на официальном сайте Администрации города Вологды в информационно-телекоммуникационной сети «Интернет» и распространяется на правоотношения, возникшие с 1 января 2024 года.

Мэр города Вологды С.А. Воропанов

3.6. Подготовку и оформление протокола и заключения о результатах общественных обсуждений.

3.7. Опубликование заключения о результатах общественных обсуждений в газете «Вологодские новости» и размещение его на официальном сайте Администрации города Вологды в информационно-телекоммуникационной сети «Интернет» (<https://vologda.gosuslugi.ru>).

4. Утвердить прилагаемый Порядок приема предложений и (или) замечаний по проекту об утверждении проекта планировки и проекта межевания территории, предусматривающих размещение нескольких линейных объектов на участке улично-дорожной сети улицы Олимпийской от улицы Поэта Александра Романова до Окружного шоссе в городе Вологде, и участия населения городского округа города Вологды в его обсуждении.

5. Настоящее постановление подлежит опубликованию в газете «Вологодские новости» и размещению на официальном сайте Администрации города Вологды в информационно-телекоммуникационной сети «Интернет».

Глава города Вологды Ю.В.Сапожников

УТВЕРЖДЕН

постановлением Главы города Вологды
от 01.02.2024 № 17

**Порядок
приема предложений и (или) замечаний по проекту об утверждении
проекта планировки и проекта межевания территории,
предусматривающих размещение нескольких линейных объектов на
участке улично-дорожной сети улицы Олимпийской от улицы Поэта
Александра Романова до Окружного шоссе в городе Вологде, и участия
населения городского округа города Вологды в его обсуждении**

1. Участие населения городского округа города Вологды в общественных обсуждениях по проекту об утверждении проекта планировки и проекта межевания территории, предусматривающих размещение нескольких линейных объектов на участке улично-дорожной сети улицы Олимпийской от улицы Поэта Александра Романова до Окружного шоссе в городе Вологде (далее – Проект), обеспечивается путем приема предложений и (или) замечаний участников общественных обсуждений в письменной форме в месте проведения экспозиции Проекта, а также почтовым отправлением по адресу: 160000, г. Вологда, ул. Ленина, д. 2 или в форме электронного документа по адресу электронной почты: ua@vologda-city.ru, либо посредством информационного сервиса Портала государственных и муниципальных услуг (функций) Вологодской области (<http://gosuslugi35.ru>) для рассмотрения предложений и (или) замечаний по проекту муниципального правового акта, вынесенному на общественные обсуждения в городском округе городе Вологде (далее – Портал), либо путем внесения записи в книгу (журнал) учета посетителей экспозиции Проекта, ведение которой осуществляется по форме согласно приложению № 1 к настоящему Порядку, а также путем их рассмотрения и включения в протокол общественных обсуждений.

2. Предложения и (или) замечания по Проекту принимаются с 12 февраля 2024 года до 20 февраля 2024 года (включительно).

3. Письменные предложения и (или) замечания должны быть оформлены в письменном виде по форме согласно приложению № 2 к настоящему Порядку с обязательным указанием:

фамилии, имени, отчества (последнее – при наличии), даты рождения, адреса места жительства (в случае, если участником общественных обсуждений является физическое лицо) с приложением документов, подтверждающих такие сведения;

наименования, основного государственного регистрационного номера, места нахождения юридического лица, а также фамилии, имени, отчества (последнее – при наличии) представителя юридического лица (в случае, если участником общественных обсуждений является юридическое лицо) с приложением копий документов, подтверждающих такие сведения.

Письменные предложения и (или) замечания должны быть подписаны участником общественных обсуждений либо его уполномоченным представителем.

К письменным предложениям и (или) замечаниям, представленным за подписью уполномоченного представителя участника общественных обсуждений, должен быть приложен документ, подтверждающий полномочия представителя.

К письменным предложениям и (или) замечаниям должно быть приложено согласие физического лица на обработку его персональных данных, оформленное в соответствии с Федеральным законом от 27 июля 2006 года № 152-ФЗ «О персональных данных» (с последующими изменениями). Примерная форма для письменного согласия на обработку персональных данных приведена в приложении № 3 к настоящему Порядку.

4. Внесение письменных предложений и (или) замечаний по Проекту посредством записи в книге (журнале) учета посетителей экспозиции Проекта осуществляется в месте проведения экспозиции Проекта по адресу: 160000, г. Вологда, ул. Ленина, д. 2, 1 этаж, в рабочие дни с 09 часов 00 минут до 11 часов 00 минут и с 14 часов 00 минут до 16 часов 00 минут. Посещение экспозиции и консультирование посетителей осуществляется по предварительной записи по телефонам: 72-05-20, 72-42-23.

5. Предложения и (или) замечания посредством Портала принимаются от участника общественных обсуждений либо его уполномоченного представителя с прикреплением сканированных документов, подтверждающих полномочия представителя, в электронном виде, через Портал либо через ссылку на Портал, размещенную на официальном сайте Администрации города Вологды в информационно-телекоммуникационной сети «Интернет» (<https://vologda.gosuslugi.ru>).

Для подтверждения сведений об участниках общественных обсуждений используется единая система идентификации и аутентификации. Не требуется представление документов, подтверждающих сведения об участниках общественных обсуждений (фамилию, имя, отчество (последнее – при наличии), дату рождения, адрес места жительства (регистрации) – для физических лиц; наименование, основной государственный регистрационный номер, место нахождения и адрес – для юридических лиц), если данными лицами вносятся предложения и (или) замечания посредством Портала (при условии, что эти сведения содержатся на Портале).

6. Предложения и (или) замечания, поступившие с соблюдением требований пунктов 2-5 настоящего Порядка, регистрируются, принимаются к рассмотрению и включаются в протокол общественных обсуждений.

7. Предложения и (или) замечания, поступившие с нарушением требований пунктов 2-5 настоящего Порядка, не включаются в протокол общественных обсуждений.

8. Предложения и (или) замечания не рассматриваются в случае выявления факта представления участником общественных обсуждений недостоверных сведений.

9. Участниками общественных обсуждений по Проекту являются граждане, постоянно проживающие на территории, в отношении которой подготовлен данный Проект, правообладатели находящихся в границах этой территории земельных участков и (или) расположенных на них объектов капитального строительства, а также правообладатели помещений, являющихся частью указанных объектов капитального строительства. При подаче письменных предложений и (или) замечаний указанные лица представляют сведения соответственно о таких земельных участках, объектах капитального строительства, помещениях, являющихся частью указанных объектов капитального строительства, из Единого государственного реестра недвижимости и иные документы, устанавливающие или удостоверяющие их права на такие земельные участки, объекты капитального строительства, помещения, являющиеся частью указанных объектов капитального строительства.

10. Общественные обсуждения по Проекту проводятся в соответствии со статьей 5.1 Градостроительного кодекса Российской Федерации в порядке, установленном Положением о порядке организации и проведения в городском округе городе Вологде общественных обсуждений или публичных слушаний в случаях, предусмотренных Градостроительным кодексом Российской Федерации, утвержденным решением Вологодской городской Думы от 28 июня 2018 года № 1565 (с последующими изменениями).

Приложение № 1

к Порядку приема предложений и (или) замечаний по проекту

об утверждении проекта планировки и проекта межевания территории, предусматривающих размещение нескольких линейных объектов на участке улично-дорожной сети улицы Олимпийской от улицы Поэта Александра Романова до Окружного шоссе в городе Вологде, и участия населения городского округа города Вологды в его обсуждении

**Книга (журнал) учета посетителей экспозиции проекта об
утверждении проекта планировки и проекта межевания территории,
предусматривающих размещение нескольких линейных объектов на
участке улично-дорожной сети улицы Олимпийской от улицы Поэта
Александра Романова до Окружного шоссе в городе Вологде**

№ п/п	ФИО (для физических лиц) наименование, ОГРН (для юридических лиц)	Дата рождения (для физических лиц)	Дата посещения экспозиции	Документ, удостоверяющий личность (для физических лиц и представителей физических и юридических лиц)	Адрес регистрации по месту жительства (для физических лиц)	Подпись лица – посетителя экспозиции о согласии на обработку персональных данных в соответствии с Федеральным законом от 27 июля 2006 года № 152-ФЗ «О персональных данных»*	Предложение и (или) замечание по проекту об утверждении проекта планировки и проекта межевания территории, предусматривающих размещение нескольких линейных объектов на участке улично-дорожной сети улицы Олимпийской от улицы Поэта Александра Романова до Окружного шоссе в городе Вологде
1	2	3	4	5	6	7	8

* Подпись удостоверяет согласие гражданина на обработку (сбор, запись, систематизацию, накопление, хранение, уточнение (обновление, изменение), извлечение, использование, передачу (распространение, предоставление, доступ), обезличивание, блокирование, уничтожение, удаление) Администрацией города Вологды (ИНН 3525064930, г. Вологда, ул. Каменный мост, д. 4) вышеуказанных персональных данных в целях рассмотрения предложений и (или) замечаний по проекту об утверждении проекта планировки и проекта межевания территории, предусматривающих размещение нескольких линейных объектов на участке улично-дорожной сети улицы Олимпийской от улицы Поэта Александра Романова до Окружного шоссе в городе Вологде, со дня подачи предложений и (или) замечаний до дня письменного отзыва данного согласия в соответствии с действующим законодательством.

Приложение № 2

к Порядку приема предложений и (или) замечаний по проекту об утверждении проекта планировки и проекта межевания территории, предусматривающих размещение нескольких линейных объектов на участке улично-дорожной сети улицы Олимпийской от улицы Поэта Александра Романова до Окружного шоссе в городе Вологде, и участия населения городского округа города Вологды в его обсуждении

В Администрацию города Вологды

от _____

(фамилия, имя, отчество (последнее – при наличии), дата рождения, адрес места

жительства (в случае, если участником общественных обсуждений является физическое

лицо) или наименование, ОГРН, место нахождения юридического лица, а также фамилии,

имя, отчество (последнее – при наличии) представителя юридического лица

(в случае, если участником общественных обсуждений является юридическое лицо)

**Предложения и (или) замечания
по проекту об утверждении проекта планировки и проекта
межевания территории, предусматривающих размещение
нескольких линейных объектов на участке улично-дорожной
сети улицы Олимпийской от улицы Поэта Александра Романова
до Окружного шоссе в городе Вологде (далее – проект)**

№ п/п	Предложение и (или) замечание по рассматриваемому на общественных обсуждениях проекту	Обоснование
1	2	3

Подпись и дата* _____

* Письменные предложения и (или) замечания должны быть подписаны участником общественных обсуждений либо его уполномоченным представителем.

Приложение № 3

к Порядку приема предложений и (или) замечаний

по проекту об утверждении проекта планировки и проекта межевания территории, предусматривающих размещение нескольких линейных объектов на участке улично-дорожной сети улицы Олимпийской от улицы Поэта Александра Романова до Окружного шоссе в городе Вологде, и участия населения городского округа города Вологды в его обсуждении

**СОГЛАСИЕ
на обработку персональных данных**

Я, _____,

(фамилия, имя, отчество)

дата рождения: _____, паспорт: _____, (серия и номер)

выдан _____,

(кем и когда выдан)

проживающий(ая) по адресу: _____, в соответствии с Федеральным законом от 27 июля 2006 года № 152-ФЗ «О персональных данных» даю Администрации города Вологды (ИНН 3525064930,

г. Вологда, ул. Каменный мост, д. 4) согласие на обработку моих персональных данных, а именно:

фамилия, имя, отчество (последнее – при наличии)*;

дата рождения;

данные паспорта гражданина Российской Федерации;

адрес места жительства;

номер домашнего (мобильного) телефона;

адрес электронной почты (при наличии);

дополнительные данные, которые я сообщил(а) в целях рассмотрения предложений и (или) замечаний по проекту об утверждении проекта планировки и проекта межевания территории, предусматривающих размещение нескольких линейных объектов на участке улично-дорожной сети улицы Олимпийской от улицы Поэта Александра Романова до Окружного шоссе в городе Вологде (далее – проект).

С вышеуказанными персональными данными могут быть совершены следующие действия: сбор, запись, систематизация, накопление, хранение, уточнение (обновление, изменение), извлечение, использование, передача (распространение, предоставление, доступ), обезличивание, блокирование, удаление, уничтожение персональных данных.

Персональные данные обрабатываются с использованием средств автоматизации, в том числе в информационно-телекоммуникационных сетях, или без использования таких средств.

Данное согласие вступает в силу с момента передачи вышеперечисленных персональных данных и действует до истечения срока хранения в соответствии с архивным законодательством.

Данное согласие может быть отозвано в любой момент по моему письменному заявлению.

Я подтверждаю, что, давая такое согласие, я действую по собственной воле и в своих интересах. Согласие на обработку персональных данных является конкретным, предметным, информативным, сознательным и однозначным.

Личная подпись и дата _____

*Согласие на обработку персональных данных предоставляется физическими лицами (участник общественных обсуждений, уполномоченный представитель участника общественных обсуждений), чьи персональные данные подлежат обработке в связи с рассмотрением предложений и (или) замечаний по проекту.

РАСПОРЯЖЕНИЕ
НАЧАЛЬНИКА ДЕПАРТАМЕНТА ГОРОДСКОГО ХОЗЯЙСТВА
АДМИНИСТРАЦИИ ГОРОДА ВОЛОГДЫ
ОТ 30 ЯНВАРЯ 2024 ГОДА № 18
О ВНЕСЕНИИ ИЗМЕНЕНИЯ В РАСПОРЯЖЕНИЕ НАЧАЛЬНИКА
ДЕПАРТАМЕНТА ГОРОДСКОГО ХОЗЯЙСТВА
АДМИНИСТРАЦИИ ГОРОДА ВОЛОГДЫ
ОТ 22 ОКТЯБРЯ 2020 ГОДА № 219

Рассмотрев заявление ООО «ВолЖилКом» в соответствии с постановлением Правительства Российской Федерации от 21 декабря 2018 года № 1616 «Об утверждении Правил определения управляющей организации для управления многоквартирным домом, в отношении которого собственниками помещений в многоквартирном доме не выбран способ управления таким домом или выбранный способ управления не реализован, не определена управляющая организация, и о внесении изменений в некоторые акты Правительства Российской Федерации», на основании статей 27, 44 Устава городского округа города Вологды, постановления Администрации города Вологды от 16 марта 2010 года № 923 «О наделении правом подписания муниципальных правовых актов по отдельным вопросам, отнесенным к полномочиям Администрации города Вологды» (с последующими изменениями):

- Внести изменение в Перечень организаций для управления многоквартирным домом, в отношении которого собственниками помещений в многоквартирном доме не выбран способ управления таким домом или выбранный способ управления не реализован, не определена управляющая организация, утвержденный распоряжением начальника Департамента городского хозяйства Администрации города Вологды от 22 октября 2020 года № 219 (с последующими изменениями) (далее – Перечень), исключив строку 2.
- Считать датой исключения ООО «ВолЖилКом» из Перечня 25 января 2024 года.
- Департаменту городского хозяйства Администрации города Вологды разместить актуализированный Перечень организаций для управления многоквартирным домом, в отношении которого собственниками помещений в многоквартирном доме не выбран способ управления таким домом или выбранный способ управления не реализован, не определена управляющая организация, в государственной информационной системе жилищно-коммунального хозяйства.
- Настоящее распоряжение подлежит опубликованию в газете «Вологодские новости», размещению на официальном сайте Администрации города Вологды в информационно-телекоммуникационной сети «Интернет».

Начальник Департамента
городского хозяйства
Администрации города Вологды Л.В. Степанов

РАСПОРЯЖЕНИЕ
НАЧАЛЬНИКА УПРАВЛЕНИЯ ОПЕКИ И ПОПЕЧИТЕЛЬСТВА
АДМИНИСТРАЦИИ ГОРОДА ВОЛОГДЫ
ОТ 26 ЯНВАРЯ 2024 ГОДА № 125
О ВНЕСЕНИИ ИЗМЕНЕНИЯ В ПОСТАНОВЛЕНИЕ АДМИНИСТРАЦИИ
ГОРОДА ВОЛОГДЫ ОТ 13 ИЮНЯ 2012 ГОДА № 3287

В связи с кадровыми изменениями в Администрации города Вологды, на основании статей 27, 42 Устава городского округа города Вологды, постановления Администрации города Вологды от 16 марта 2010 года № 923 «О наделении правом подписания муниципальных правовых актов по отдельным вопросам, отнесенным к полномочиям Администрации города Вологды» (с последующими изменениями), постановления Администрации города Вологды от 03 декабря 2015 года № 9222 «О муниципальных правовых актах, принимаемых по вопросам полномочий Администрации города Вологды и должностных лиц Администрации города Вологды»:

- Внести изменение в состав Комиссии по обеспечению мерами социальной поддержки детей-сирот, детей, оставшихся без попечения родителей, лиц из числа детей указанных категорий по ремонту жилого помещения, принадлежащего им на праве собственности, на территории городского округа города Вологды, утвержденный постановлением Администрации города Вологды от 13 июня 2012 года № 3287 (с последующими изменениями), изложив его в новой прилагаемой редакции.
- Настоящее распоряжение подлежит опубликованию в газете «Вологодские новости» и размещению на официальном сайте Администрации города Вологды в информационно-телекоммуникационной сети «Интернет».

Исполняющий обязанности
начальника Управления
опеки и попечительства
Администрации города Вологды О.И.Смирнов

УТВЕРЖДЕН
постановлением Администрации города Вологды
от 13 июня 2012 года № 3287
(в редакции распоряжения начальника Управления опеки и попечительства Администрации города Вологды
от 26.01.2024 № 125)

Состав
Комиссии по обеспечению мерами социальной поддержки детей-
сирот, детей, оставшихся без попечения родителей, лиц из числа детей
указанных категорий по ремонту жилого помещения, принадлежащего им
на праве собственности, на территории городского округа города Вологды

Торхов Дмитрий Викторович	начальник Управления опеки и попечительства Администрации города Вологды, председатель Комиссии;
Лавтакова Анна Павловна	начальник Службы опеки и попечительства в отношении несовершеннолетних Управления опеки и попечительства Администрации города Вологды, заместитель председателя Комиссии;
Члены Комиссии:	
Кулькова Ольга Валентиновна	главный специалист по организации содержания и ремонта муниципального жилищного фонда Отдела организации содержания и капитального ремонта жилищного фонда Департамента городского хозяйства Администрации города Вологды;
Пенюгалова Юлия Валерьевна	главный консультант отдела по делам инвалидов и организации стационарного обслуживания Управления по вопросам развития социальной инфраструктуры Департамента социальной защиты населения Вологодской области;
Карташова Юлия Александровна	консультант по исполнению обязанностей ответственного секретаря Комиссии по делам несовершеннолетних и защите их прав города Вологды Управления по административным отношениям, пожарной безопасности, гражданской обороне и чрезвычайным ситуациям Административного департамента Администрации города Вологды;
Максимова Валерия Андреевна	ведущий специалист по работе с Центрами помощи детям, оставшимся без попечения родителей, Управления опеки и попечительства Администрации города Вологды, секретарь Комиссии.

ИНФОРМАЦИОННОЕ СООБЩЕНИЕ

Комиссия, созданная при Административном департаменте Администрации города Вологды, на основании решения Вологодской городской Думы от 2 апреля 2007 года № 387 «О порядке выявления и признания бесхозными брошенных транспортных средств и их изъятия с территории городского округа города Вологды» (с последующими изменениями), обращается к владельцу автомобиля марки ВАЗ, государственный регистрационный номер Т 952 ТВ 35, светлосерого цвета, расположенного на проезде между домами № 3 и № 5 по улице Щетинина в г. Вологде.

В связи с тем, что данное транспортное средство нарушает архитектурный облик города Комиссия обращается к владельцу указанного автомобиля с требованием убрать его до 10 февраля 2024 года в места, предназначенные для стоянки, ремонта и (или) хранения транспортных средств.

В случае невыполнения данного требования, брошенное транспортное средство будет эвакуировано.

Контактный телефон: 72-24-00, 72-27-47.

ИНФОРМАЦИОННОЕ СООБЩЕНИЕ О ПРОВЕДЕНИИ КОНКУРСА
НА СОИСКАНИЕ СУБСИДИИ СРЕДИ СОЦИАЛЬНО ОРИЕНТИРОВАННЫХ
НЕКОММЕРЧЕСКИХ ОРГАНИЗАЦИЙ, ЗАРЕГИСТРИРОВАННЫХ НА
ТЕРРИТОРИИ ГОРОДСКОГО ОКРУГА ГОРОДА ВОЛОГДЫ В 2024 ГОДУ

Администрация города Вологды приглашает общественные организации и некоммерческие объединения, зарегистрированные на территории городского округа города Вологды принять участие в конкурсе на соискание субсидии.

Порядок предоставления субсидии из бюджета города Вологды социально ориентированным некоммерческим организациям определен постановлением Администрации города Вологды от 24 июня 2011 года № 3456 «Об утверждении порядка определения объема и предоставления субсидий из бюджета города Вологды социально ориентированным некоммерческим организациям, зарегистрированным на территории городского округа города Вологды.

Субсидии предоставляются в целях финансовой поддержки социально ориентированных некоммерческих организаций на реализацию социально значимых проектов.

Право на получение субсидии имеют некоммерческие организации:

зарегистрированные в установленном законом порядке в качестве юридического лица на территории городского округа города Вологды;

осуществление деятельности на территории городского округа города Вологды соответствующей видам деятельности, предусмотренным пунктами 1, 2 статьи 31.1 Федерального закона от 12 января 1996 года № 7-ФЗ «О некоммерческих организациях».

Заявки на участие в конкурсе принимаются Управлением информации и общественных связей Администрации города Вологды по графику режима работы:

по адресу: г. Вологда, ул. Каменный мост, 4, кабинет № 38 с 10.00 до 12.30 час., с 13.30 до 17.00 час.;

электронный адрес: Golovanova_SA@vologda-city.ru;

почтовый адрес: 160000, Вологодская область, г. Вологда, ул. Каменный мост, 4, кабинет № 38.

5. Предоставление субсидий некоммерческим организациям осуществляется по итогам конкурсного отбора социально значимых проектов некоммерческих организаций (далее - конкурс). Результатом предоставления субсидии является реализация социально значимого проекта в полном объеме и в установленные проектом сроки.

Требования, которым должны соответствовать некоммерческие организации по состоянию не более чем за 30 дней до дня подачи заявки на получение субсидии:

некоммерческая организация не является иностранным юридическим лицом, в том числе местом регистрации, которого является государство или территория, включенные в утвержденный Министерством финансов Российской Федерации перечень государств и территорий, используемых для промежуточного (офшорного) владения активами в Российской Федерации (далее - офшорные компании), а также российским юридическим лицом, в уставном (складочном) капитале которого доля прямого или косвенного (через третьих лиц) участия офшорных компаний в совокупности превышает 25 процентов (если иное не предусмотрено законодательством Российской Федерации). При расчете доли участия офшорных компаний в капитале российских юридических лиц не учитывается прямое и (или) косвенное участие офшорных компаний в капитале публичных акционерных обществ (в том числе со статусом международной компании), акции которых обращаются на организованных торгах в Российской Федерации, а также косвенное участие офшорных компаний в капитале других российских юридических лиц, реализованное через участие в капитале указанных публичных акционерных обществ;

некоммерческая организация не находится в перечне организаций и физических лиц, в отношении которых имеются сведения об их причастности к экстремистской деятельности или терроризму;

некоммерческая организация не находится в составленных в рамках реализации полномочий, предусмотренных главой VII Устава ООН, Советом Безопасности ООН или органами, специально созданными решениями Совета Безопасности ООН, перечнях организаций и физических лиц, связанных с террористическими организациями и террористами или с распространением оружия массового уничтожения;

некоммерческая организация не получает средства из бюджета города Вологды, из которого планируется предоставление субсидии в соответствии с настоящим Порядком, на основании иных муниципальных правовых актов на цели, установленные настоящим Порядком;

некоммерческая организация не является иностранным агентом в соответствии с Федеральным законом «О контроле за деятельностью лиц, находящихся под иностранным влиянием»;

у некоммерческой организации на едином налоговом счете отсутствует или не превышает размер, определенный пун-

ктом 3 статьи 47 Налогового кодекса Российской Федерации, задолженность по уплате налогов, сборов и страховых взносов в бюджеты бюджетной системы Российской Федерации;

у некоммерческой организации отсутствуют просроченная задолженность по возврату в бюджет города Вологды, из которого планируется предоставление субсидии в соответствии с правовым актом, иных субсидий, бюджетных инвестиций, а также иная просроченная (неурегулированная) задолженность по денежным обязательствам перед публично-правовым образованием, из бюджета которого планируется предоставление субсидии в соответствии с правовым актом (за исключением случаев, установленных соответственно высшим исполнительным органом субъекта Российской Федерации (местной администрацией);

некоммерческая организация, являющаяся юридическим лицом, не находится в процессе реорганизации (за исключением реорганизации в форме присоединения к юридическому лицу, являющемуся получателем субсидии, другого юридического лица), ликвидации, в отношении его не введена процедура банкротства, деятельность получателя субсидии не приостановлена в порядке, предусмотренном законодательством Российской Федерации, а получатель субсидии (участник отбора), являющийся индивидуальным предпринимателем, не прекратил деятельность в качестве индивидуального предпринимателя;

в реестре дисквалифицированных лиц отсутствуют сведения о дисквалифицированных руководителе, членах коллегиального исполнительного органа, лице, исполняющем функции единоличного исполнительного органа, или главном бухгалтере (при наличии) получателя субсидии, являющегося юридическим лицом, об индивидуальном предпринимателе и о физическом лице - производителе товаров, работ, услуг, являющихся получателями субсидии;

наличие на расчетном счете некоммерческой организации собственных средств в размере, установленном пунктом 10 настоящего Порядка;»

Для участия в конкурсе некоммерческие организации представляют следующие документы:

- 1) заявку на получение субсидии и проект;
- 2) копию устава некоммерческой организации со всеми изменениями, заверенную надлежащим образом;
- 3) выданную уполномоченным налоговым органом справку об исполнении налогоплательщиком обязанности по уплате налогов, сборов, страховых взносов, пеней, штрафов, процентов по состоянию не более чем за 30 дней до дня подачи заявки на получение субсидии (допускается представление указанной справки из личного кабинета налогоплательщика, полученной через информационный ресурс Федеральной налоговой службы России, заверенной руководителем некоммерческой организации);
- 4) справку кредитной организации либо выписку с расчетного счета (допускается представление указанных документов из личного кабинета, полученных через информационный ресурс кредитной организации и заверенных руководителем некоммерческой организации) о состоянии расчетного счета некоммерческой организации и наличии денежных средств в размере, не менее 10 процентов от общего объема средств на реализацию проекта по состоянию не более чем за 30 дней до дня подачи заявки на получение субсидии.
- 5) согласие на публикацию (размещение) в информационно-телекоммуникационной сети «Интернет» информации о некоммерческой организации, изъявившей желание участвовать в конкурсе, о подаваемой заявке и иной информации, связанной с конкурсом (данное согласие включено в форму заявки на получение субсидии).
- 6) Если представляемые документы содержат персональные данные, должны быть представлены согласия субъектов персональных данных на их обработку.

Конкурсные документы (согласно вышеуказанному перечню) представляются на бумажном носителе. В электронном виде на USB-флеш-накопителе:

- под п. 1 в формате текстового редактора «Microsoft Word»;
- под п. 2,3,4,5,6 – в формате «PDF».

Заявка на получение субсидии подается руководителем некоммерческой организации или членом некоммерческой организации, уполномоченным на подачу документов, или иным лицом, действующим по доверенности в сроки приема заявок и по адресам, указанным в данном объявлении.

Некоммерческая организация в рамках проведения конкурса вправе подать только одну заявку.

Внесение изменений в заявку после ее регистрации не допускается.

Конкурсные документы могут быть отозваны некоммерческими организациями до окончания срока подачи заявок, выдача осуществляется уполномоченным органом в день обращения. Заявки некоммерческих организаций, рассмотренные уполномоченным органом, некоммерческим организациям не возвращаются.

Если заявка была отозвана, некоммерческая организация вправе подать новую заявку в сроки, установленные для подачи заявок.

Уполномоченный орган предоставляет разъяснения положений объявления о конкурсе путем проведения консультаций и семинаров в период приема заявок.

В целях проведения конкурса создается Комиссия по отбору социально значимых проектов социально ориентированных некоммерческих организаций для предоставления субсидии.

Комиссия проводит оценку заявок участников конкурса в течение 10 рабочих дней со дня поступления заявок от уполномоченного органа.

Итоговый балл по каждому критерию определяется Комиссией коллегиально путем открытого голосования.

Общий балл по каждой заявке определяется путем сложения итоговых баллов по всем критериям. По итогам общих баллов заявкам присваиваются порядковые номера от наибольшего количества баллов к наименьшему количеству баллов.

Победителями конкурса признаются некоммерческие организации, получившие общий балл по проекту, выше или равный 31 баллу (средний балл по критериям, рассчитанный как среднее арифметическое максимального и минимального значений по представленным критериям).

Победители конкурса, направившие письменное уведомление об отказе заключения договора не позднее 5 рабочих дней со дня получения уведомления о предоставлении субсидии признаются уклонившимися от заключения договора.

Дополнительную информацию о порядке проведения конкурса можно получить в рабочие дни в Администрации города Вологды по адресу: г. Вологда, ул. Каменный мост, 4, каб. 38 (Управление информации и общественных связей Администрации города Вологды) с 10.00 до 12.30, с 13.30 до 17.00, тел. 72-27-67.

Дополнительная информация для соискателей субсидии.

Максимальный размер одной субсидии не может превышать 20% от общей суммы выделенной из Бюджета города Вологды на субсидии некоммерческим организациям, что составляет 240 тыс. рублей.

Средства субсидии не могут использоваться:

- на оказание благотворительной, финансовой и имущественной помощи физическим и юридическим лицам;
- на реализацию коммерческих проектов, предполагающих извлечение прибыли;

на проведение митингов, демонстраций, шествий и пикетирований;

на участие в предвыборных кампаниях;

на публикацию монографий;

на осуществление религиозной деятельности;

на осуществление деятельности, не связанной с целями предоставления субсидии.

Условия, которым должны соответствовать проекты некоммерческих организаций:

цель, ожидаемые результаты, на достижение которых направлен проект, календарный план и смета проекта не должны совпадать по содержанию на 50 и более процентов с проектами, на реализацию которых ранее предоставлялись субсидии из бюджета города Вологды в пределах двух предыдущих лет;

долевое финансирование проекта за счет собственных средств некоммерческих организаций должно составлять не менее 10 процентов от общего объема средств на реализацию проекта. Доля собственных средств некоммерческих организаций и привлеченных средств (за исключением средств субсидии) на реализацию проекта максимальным пределом не ограничена.

УВЕДОМЛЕНИЕ О ВЫЯВЛЕНИИ НАРУШЕНИЙ РАЗМЕЩЕНИЯ ИНФОРМАЦИОННЫХ КОНСТРУКЦИЙ НА ТЕРРИТОРИИ ГОРОДСКОГО ОКРУГА ГОРОДА ВОЛОГДЫ

Административный департамент Администрации города Вологды (далее – Департамент) обращается к собственникам зданий, помещений, владельцам информационных конструкций, размещенных на фасадах зданий по адресам:

№	Адрес
1	г. Вологда, Кремлевская пл., д. 8
2	г. Вологда, ул. Клубова, д. 32а
3	г. Вологда, Зеленый город мкр., д. 4

В связи с тем, что информационные конструкции на указанных зданиях размещены с нарушением требований Правил благоустройства городского округа города Вологды, утвержденных решением Вологодской городской Думы от 02 апреля 2007 года № 392 (далее – Правила благоустройства), Департамент сообщает собственникам зданий, помещений, владельцам информационных конструкций о необходимости устранения в течение 30 дней с момента опубликования данного уведомления нарушений Правил благоустройства, в части размещения информационных конструкций.

Информацию об устранении нарушений (фотоотчет) предоставить по адресу: 160000, г. Вологда, ул. Козленская, д. 6, каб. 512, 521 в Административный департамент Администрации города Вологды.

В случае невыполнения требований нарушители будут привлечены к административной ответственности в соответствии с действующим законодательством, а также осуществлен демонтаж информационных конструкций, размещенных с нарушением Правил благоустройства, за счет средств городского бюджета с последующим предъявлением требований о возмещении необходимых расходов, понесенных Департаментом в связи с демонтажем и хранением информационных конструкций.

ИНФОРМАЦИОННОЕ СООБЩЕНИЕ ОБ УТВЕРЖДЕНИИ ПАСПОРТОВ ФАСАДОВ ОБЪЕКТОВ КАПИТАЛЬНОГО СТРОИТЕЛЬСТВА

Сведения об объекте капитального строительства		Реквизиты паспорта фасада		Внесение изменений в паспорт фасада	
Наименование	Адрес	№	Дата	Содержание	Дата
Административное здание	ул. Батюшкова, д. 11	564н	24.09.2019		25.01.2024
Здание торгового центра	ул. Ленинградская, д. 128	675н	31.08.2020		25.01.2024
Жилой дом	Советский проспект, д. 36	823н	13.08.2021		25.01.2024
Административное здание	Советский проспект, д. 34	614н	23.03.2020		30.01.2024
Магазин	Советский проспект, д. 43	616н	26.03.2020		30.01.2024

Паспорта фасадов объектов капитального строительства доступны по ссылке: <https://vologda.gosuslugi.ru/deyatelnost/napravljeniya-deyatelnosti/arhitektura/pasporta-fasadov/>



УВЕДОМЛЕНИЕ ОБ ОБЪЕКТАХ КАПИТАЛЬНОГО СТРОИТЕЛЬСТВА, В ОТНОШЕНИИ КОТОРЫХ УПРАВЛЕНИЕМ АРХИТЕКТУРЫ АДМИНИСТРАЦИИ ГОРОДА ВОЛОГДЫ ПЛАНИРУЕТСЯ ПОДГОТОВКА ПАСПОРТОВ ФАСАДОВ

Внесение изменений в паспорта фасадов по улицам:

ул. Марии Ульяновой, д. 12

ИЗВЕЩЕНИЕ О ПРОВЕДЕНИИ СОБРАНИЯ О СОГЛАСОВАНИИ МЕСТОПОЛОЖЕНИЯ ГРАНИЦЫ ЗЕМЕЛЬНОГО УЧАСТКА.

Кадастровый инженер, Куйкин А.А., 160000, Вологодская обл., г. Вологда, ул. М.Сибирская, 4-77, т. 89212362687, e-mail: kuykin@yandex.ru, № регистрации в государственном реестре лиц - 6219, объявляет о проведении собрания по согласованию местоположения границ земельных участков с К№35:24:0202044:246, К№35:24:0202044:59, расположенных: Вологодская область, г. Вологда, ГСК «Содемка», заказчиками кадастровых работ являются Веденеев С.В. (Вологодский р-н, п.Харачево, 4-8, 89115023945), Джуринский М.К. (Вологда, Первомайская, 35-13, 89212329495). Смежные земельные участки, с правообладателями которых требуется согласовать местоположение границы: К№35:24:0202044:387, земельные участки в квартале 35:24:0202044, Вологодская область, г. Вологда, ГСК «Содемка».

Собрание состоится 5 марта 2024 г. в 13 часов 00 минут по адресу: Вологодская обл., г.Вологда, гск «Содемка», бокс 94.

С проектом межевого плана земельного участка можно ознакомиться по адресу: Вологодская обл., г. Вологда, ул.Гоголя, д.67, оф.206. Требования о проведении согласования местоположения границ земельных участков на местности принимаются с 3 февраля 2024 по 4 марта 2024, обоснованные возражения о местоположении границ земельных участков после ознакомления с проектом межевого плана принимаются с 3 февраля 2024 по 4 марта 2024 по вышеуказанному адресу.

При проведении согласования местоположения границ при себе необходимо иметь документ, удостоверяющий личность, а также документы о правах на земельный участок (часть 12 статьи 39, часть 2 статьи 40 Федерального закона от 24.07.2007г. №221-ФЗ «О кадастровой деятельности»).