

официальные ДОКУМЕНТЫ

ВОЛОГОДСКИЕ
НОВОСТИ

№ 42

[2222]

20 октября

2021 года

ПОСТАНОВЛЕНИЕ АДМИНИСТРАЦИИ ГОРОДА ВОЛОГДЫ ОТ 8 ОКТЯБРЯ 2021 ГОДА № 1603 О ВНЕСЕНИИ ИЗМЕНЕНИЙ В ПОСТАНОВЛЕНИЕ АДМИНИСТРАЦИИ ГОРОДА ВОЛОГДЫ ОТ 25 СЕНТЯБРЯ 2019 ГОДА № 1388

В соответствии с Федеральным законом от 8 ноября 2007 года № 257-ФЗ «Об автомобильных дорогах и о дорожной деятельности в Российской Федерации и о внесении изменений в отдельные законодательные акты Российской Федерации» (с последующими изменениями), Федеральным законом от 27 июля 2010 года № 210-ФЗ «Об организации предоставления государственных и муниципальных услуг» (с последующими изменениями), приказом Министерства транспорта Российской Федерации от 10 августа 2020 года № 297 «Об утверждении Порядка подачи и рассмотрения заявления об установлении публичного сервитута в отношении земельных участков в границах полос отвода автомобильных дорог (за исключением частных автомобильных дорог) в целях прокладки, переноса, переустройства инженерных коммуникаций и их эксплуатации, а так же требований к составу документов, прилагаемых к заявлению об установлении такого публичного сервитута, и требований к содержанию решения об установлении такого публичного сервитута», на основании статей 27, 44 Устава городского округа города Вологды, постановления Администрации города Вологды от 28 октября 2010 года № 5755 «Об утверждении Порядка разработки и утверждения административных регламентов предоставления муниципальных услуг» (с последующими изменениями) ПОСТАНОВЛЯЮ:

1. Внести изменения в постановление Администрации города Вологды от 25 сентября 2019 года № 1388 «Об утверждении административного регламента по предоставлению муниципальной услуги по установлению публичного сервитута в отдельных целях на территории муниципального образования «Город Вологда» (с последующими изменениями), заменив в названии, преамбуле и пункте 1 слова «муниципального образования «Город Вологда»» словами «городского округа города Вологды».

2. Внести в административный регламент по предоставлению муниципальной услуги по установлению публичного сервитута в отдельных целях на территории муниципального образования «Город Вологда», утвержденный постановлением Администрации города Вологды от 25 сентября 2019 года № 1388 (с последующими изменениями), следующие изменения:

2.1. В названии и по тексту в приложении слова «муниципальное образование «Город Вологда»» в соответствующих падежах заменить словами «городской округ город Вологда» в соответствующих падежах, за исключением абзаца пятнадцатого пункта 1.3.

2.2. В разделе 1:

2.2.1. В пункте 1.2 абзац второй заменить абзацами следующего содержания:

«физические лица, в том числе индивидуальные предприниматели, юридические лица, являющиеся владельцами инженерных коммуникаций, либо их уполномоченные представители;

организации, либо их уполномоченные представители.»

2.2.3. В пункте 1.3:

2.2.3.1. Абзац тринадцатый изложить в следующей редакции:

«вторник, среда (по предварительной записи по понедельникам с 9.00 до 12.00 на текущую неделю) с 14.00 до 16.00.»

2.2.3.2. В абзаце пятнадцатом слова «с ходатайством об установлении публичного сервитута» заменить словами «за предоставлением муниципальной услуги», слова «предоставления государственных и муниципальных услуг на территории муниципального образования «Город Вологда»» словами «организации предоставления государственных и муниципальных услуг в городе Вологде».

2.2.3.3. Абзац двадцатый изложить в следующей редакции:

«График работы МФЦ: понедельник, пятница: с 08.00 до 18.00 (без обеда), вторник – четверг: с 08.00 до 20.00 (без обеда), суббота: с 09.00 до 13.00 (без обеда), выходной день - воскресенье.»

2.2.4. Абзац второй подпункта 1.8.4 пункта 1.8 изложить в следующей редакции:

«в средствах массовой информации;».

2.3. В разделе 2:

2.3.1. Абзац второй пункта 2.1 изложить в следующей редакции:

«Установление публичного сервитута в отдельных целях на территории городского округа города Вологды.»

2.3.2. В подпункте 2.4.1 пункта 2.4:

2.3.2.1. В абзаце третьем цифры «, 2.6.5» заменить цифрами «- 2.6.7».

2.3.2.2. Дополнить абзацем следующего содержания:

« - 15 рабочих дней с даты регистрации заявления и прилагаемых документов, в целях, предусмотренных подпунктом 2.6.8 настоящего административного регламента.»

2.3.3. В пункте 2.5:

2.3.3.1. Абзац тринадцатый изложить в следующей редакции:

«приказом Федеральной службы государственной регистрации, кадастра и картографии от 13 января 2021 года № П/0004 «Об установлении требований к графическому описанию местоположения границ публичного сервитута, точности определения координат характерных точек границ публичного сервитута, формату электронного документа, содержащего указанные сведения»».

2.3.3.2. Дополнить новым абзацем четырнадцатым следующего содержания:

«приказом Министерства транспорта Российской Федерации от 10 августа 2020 года № 297 «Об утверждении Порядка подачи и рассмотрения заявления об установлении публичного сервитута в отношении земельных участков в границах полос отвода автомобильных дорог (за исключением частных автомобильных дорог) в целях прокладки, переноса, переустройства инженерных коммуникаций и их эксплуатации, а так же требований к составу документов, прилагаемых к заявлению об установлении такого публичного сервитута, и требований к содержанию решения об установлении такого публичного сервитута»».

2.3.4. Пункт 2.6 дополнить подпунктом 2.6.8 следующего содержания:

«2.6.8. Прокладка, перенос, переустройство инженерных коммуникаций и их эксплуатация в отношении земельных участков в границах полос отвода автомобильных дорог (за исключением частных автомобильных дорог).».

2.3.5. В пункте 2.7:

2.3.5.1. В подпункте 2.7.1:

2.3.5.1.1. Дополнить новым абзацем вторым следующего содержания:

«В целях, предусмотренных подпунктами 2.6.1 – 2.6.7 настоящего административного регламента.»

2.3.5.1.2. Абзац четвертый (в новой нумерации) изложить в следующей редакции:

«- копию документа, удостоверяющего личность заявителя, в случае, если с ходатайством об установлении публичного сервитута обращается физическое лицо.»

2.3.5.1.3. Абзац шестой (в новой нумерации) изложить в следующей редакции:

«- подготовленные в соответствии с приказом Федеральной службы государственной регистрации, кадастра и картографии от 13 января 2021 года № П/0004 «Об установлении требований к графическому описанию местоположения границ публичного сервитута, точности определения координат характерных точек границ публичного сервитута, формату электронного документа, содержащего указанные сведения» в форме электронного документа или документа на бумажном носителе (в случае подачи заявления в виде документа на бумажном носителе) сведения о планируемых границах публичного сервитута, включающие графическое описание местоположения границ публичного сервитута и перечень координат характерных точек этих границ в системе координат, установленной для ведения Единого государственного реестра недвижимости;».

2.3.5.1.4. Дополнить абзацами следующего содержания:

«В целях, предусмотренных подпунктом 2.6.8 настоящего административного регламента:

- заявление об установлении публичного сервитута в отношении земельных участков в границах полос отвода автомобильных дорог (за исключением частных автомобильных дорог) в целях прокладки, переноса, переустройства инженерных коммуникаций и их эксплуатации по форме, утвержденной приказом Министерства транспорта Российской Федерации от 10 августа 2020 года № 297 «Об утверждении Порядка подачи и рассмотрения заявления об установлении публичного сервитута в отношении земельных участков в границах полос отвода автомобильных дорог (за исключением частных автомобильных дорог) в целях прокладки, переноса, переустройства инженерных коммуникаций и их эксплуатации, а так же требований к составу документов, прилагаемых к заявлению об установлении такого публичного сервитута, и требований к содержанию решения об установлении такого публичного сервитута»;

- копию документа, удостоверяющего личность заявителя, в случае, если с заявлением обращается физическое лицо;

- подготовленные в форме электронного документа или документа на бумажном носителе (в случае подачи заявления в виде документа на бумажном носителе) сведения о планируемых границах публичного сервитута, включающие графическое описание местоположения границ публичного сервитута и перечень координат характерных точек этих границ в системе координат, установленной для ведения Единого государственного реестра недвижимости;

- копии договоров, заключенных владельцами инженерных коммуникаций, осуществляющими прокладку, перенос, переустройство инженерных коммуникаций и их эксплуатацию в границах полосы отвода автомобильной дороги, с владельцем автомобильной дороги;

- копии документов, подтверждающих право на инженерную коммуникацию, если подано заявление для переноса, переустройства или эксплуатации указанной коммуникации, при условии, что такое право не зарегистрировано;

- документ, удостоверяющий личность и подтверждающий полномочия лица на осуществление действий от имени заявителя (в случае обращения за получением муниципальной услуги представителя заявителя).

В качестве документа, подтверждающего полномочия на осуществление действий от имени заявителя, может быть представлена:

доверенность, заверенная нотариально (в случае обращения за получением муниципальной услуги представителя физического лица, в том числе индивидуального предпринимателя);

доверенность, подписанная правомочным должностным лицом организации и скрепленная печатью (при наличии) либо копия решения о назначении или об избрании либо приказа о назначении физического лица на должность, в соответствии с которым такое физическое лицо обладает правом действовать от имени заявителя без доверенности (в случае обращения за получением муниципальной услуги представителя юридического лица).».

2.3.5.2. Подпункт 2.7.2 изложить в следующей редакции:

«2.7.2. Формы ходатайства и заявления на предоставление муниципальной услуги размещаются на Интернет-сайте, Региональном портале в сети «Интернет» с возможностью бесплатного копирования (скачивания).».

2.3.5.3. Абзацы первый, седьмой, девятый, десятый подпункта 2.7.3, абзацы второй, пятый подпункта 2.7.6, абзацы первый, второй подпункта 2.7.7 после слова «ходатайство» в соответствующих падежах дополнить словом «, заявление» в соответствующих падежах.

2.3.5.4. Подпункт 2.7.5 изложить в следующей редакции:

«2.7.5. Ходатайство об установлении публичного сервитута, заявление и прилагаемые документы (или их копии) должны быть составлены на русском языке и заверены подписью заявителя (либо его представителя). Копии документов, прилагаемые к ходатайству об установлении публичного сервитута, заявлению, заверяются специалистом Уполномоченного органа, МФЦ, принимающим документы, при предъявлении оригиналов документов. После проведения сверки подлинники возвращаются заявителю (его представителю).».

2.3.5.5. Абзац третий подпункта 2.7.7 изложить в следующей редакции:

«Ходатайство об установлении публичного сервитута, заявление и документы, предоставляемые в форме электронного документа, должны соответствовать требованиям Федерального закона от 6 апреля 2011 года № 63-ФЗ «Об электронной подписи» (с последующими изменениями), Федерального закона от 27 июля 2010 года № 210-ФЗ «Об организации предоставления государственных и муниципальных услуг» (с последующими изменениями) и приказа Минэкономразвития России от 23 апреля 2015 года № 250 «Об утверждении требований к форме и содержанию ходатайства об изъятии земельных участков для государственных или муниципальных нужд, состава прилагаемых к нему документов, а также порядка и способов подачи ходатайства об изъятии земельных участков для государственных или муниципальных нужд и прилагаемых к нему документов в форме электронных документов с использованием информационно-телекоммуникационной сети «Интернет» и требований к их формату» (с последующими изменениями).».

2.3.5.6. Подпункт 2.7.7 дополнить абзацами следующего содержания:

«Ходатайство об установлении публичного сервитута, заявление в форме электронного документа подписываются по выбору заявителя (если заявителем является физическое лицо):

простой электронной подписью заявителя (представителя заявителя);

усиленной квалифицированной электронной подписью заявителя (представителя заявителя).

Ходатайство об установлении публичного сервитута, заявление от имени юридического лица заверяется по выбору заявителя простой электронной подписью либо усиленной квалифицированной электронной подписью:

лица, действующего от имени юридического лица без доверенности;

представителя юридического лица, действующего на основании доверенности, выданной в соответствии с законодательством Российской Федерации.

Документ, подтверждающий полномочия представителя юридического лица, представленный в форме электронного документа, удостоверяется усиленной электронной подписью правомочного должностного лица организации.

Документ, подтверждающий полномочия представителя физического лица, в том числе индивидуального предпринимателя, представленный в форме электронного документа, удостоверяется усиленной электронной подписью нотариуса.»

2.3.6. Абзац второй пункта 2.9 дополнить словами и цифрами «, несоблюдение требований к оформлению ходатайства и заявления об установлении публичного сервитута, прилагаемых документов, установленных подпунктами 2.7.6 и 2.7.7 пункта 2.7 настоящего административного регламента».

2.3.7. Абзац первый пункта 2.10 после слова «ходатайства» дополнить словом «, заявления».

2.3.8. В подпункте 2.10.2 пункта 2.10:

2.3.8.1. Абзацы первый, второй, четвертый, пятый после слова «ходатайство» в соответствующих падежах дополнить словом «, заявление» в соответствующих падежах.

2.3.8.2. Дополнить абзацем следующего содержания:

«б) форма заявления об установлении публичного сервитута не соответствует требованиям, установленным приказом Министерства транспорта Российской Федерации от 10 августа 2020 года № 297 «Об утверждении Порядка подачи и рассмотрения заявления об установлении публичного сервитута в отношении земельных участков в границах полос отвода автомобильных дорог (за исключением частных автомобильных дорог) в целях прокладки, переноса, переустройства инженерных коммуникаций и их эксплуатации, а так же требований к составу документов, прилагаемых к заявлению об установлении такого публичного сервитута, и требований к содержанию решения об установлении такого публичного сервитута»».

2.3.9. В подпункте 2.10.3 пункта 2.10:

2.3.9.1. Абзац второй изложить в следующей редакции:

«- в ходатайстве, заявлении об установлении публичного сервитута отсутствуют сведения, предусмотренные подпунктами 2.7.1 и 2.7.3 пункта 2.7 настоящего административного регламента, или содержащееся в ходатайстве, заявлении об установлении публичного сервитута обоснование необходимости установления публичного сервитута не соответствует требованиям, установленным подпунктом 2.7.4 пункта 2.4 настоящего административного регламента;».

2.3.9.2. Абзац шестой, седьмой, восьмой после слова «ходатайство» в соответствующих падежах дополнить словом «, заявление» в соответствующих падежах.

2.3.9.3. Дополнить абзацем следующего содержания:

«- несоответствие деятельности, которая осуществляется в границах полос отвода автомобильных дорог и для обеспечения которой необходимо установление публичного сервитута, требованиям технических регламентов, федеральных законов и (или) иных нормативных правовых актов Российской Федерации.».

2.3.10. Абзац второй пункта 2.12 после слова «ходатайства» дополнить словом «, заявления».

2.3.11. Пункт 2.13 изложить в следующей редакции:

«2.13. Срок регистрации запроса заявителя о предоставлении муниципальной услуги, в том числе в электронной форме Регистрации ходатайства, заявления об установлении публичного сервитута, в том числе в электронной форме осуществляется Уполномоченным органом в день его поступления (при поступлении в электронном виде в нерабочее время - в ближайший рабочий день, следующий за днем поступления указанных документов).».

2.4. В разделе 3:

2.4.1. Абзац второй, третий пункта 3.1 после слова «ходатайства» дополнить словом «, заявления».

2.4.2. Пункт 3.2 исключить.

2.4.3. Пункты 3.3 – 3.5 считать пунктами 3.2 – 3.4 соответственно.

2.4.4. Абзац первый пункта 3.2 (в новой нумерации), подпункты 3.2.1, 3.2.3 -3.2.5 пункта 3.2 (в новой нумерации), абзац первый пункта 3.3, подпункты 3.3.1, 3.3.2, абзац первый подпункта 3.3.3, абзац первый подпункта 3.3.6 пункта 3.3 пункта 3.3 (в новой нумерации) после слова «ходатайство» в соответствующих падежах дополнить словом «, заявление» в соответствующих падежах.

2.4.5. Подпункт 3.2.2 (в новой нумерации) изложить в следующей редакции:

«3.2.2. Специалист Уполномоченного органа, ответственный за прием и регистрацию документов, в день поступления ходатайства, заявления и прилагаемых документов (при поступлении в электронном виде в нерабочее время - в ближайший рабочий день, следующий за днем поступления указанных документов) проверяет наличие оснований для отказа в приеме документов, предусмотренных пунктом 2.9 настоящего административного регламента. В случае отсутствия оснований для отказа в приеме документов осуществляется регистрацию ходатайства, заявления и прилагаемых документов в электронном Журнале регистрации заявлений. В случае наличия оснований для отказа в приеме документов в течение одного рабочего дня направляет отказ в приеме ходатайства, заявления и приложенных документов с указанием причин отказа.».

2.4.6. Подпункт 3.3.7 пункта 3.3 (в новой нумерации) дополнить абзацем следующего содержания:

«в течение 15 рабочих дней с даты регистрации заявления и прилагаемых документов в случае обращения в целях предусмотренным подпунктом 2.6.8 пункта 2.6 настоящего административного регламента.».

2.5. Приложение исключить.

3. Настоящее постановление подлежит официальному опубликованию в газете «Вологодские новости» и размещению на официальном сайте Администрации города Вологды в информационно-телекоммуникационной сети «Интернет».

Мэр города Вологды С.А. Воропанов

ПОСТАНОВЛЕНИЕ АДМИНИСТРАЦИИ ГОРОДА ВОЛОГДЫ ОТ 8 ОКТЯБРЯ 2021 ГОДА № 1604 О ВНЕСЕНИИ ИЗМЕНЕНИЙ В ПОСТАНОВЛЕНИЕ АДМИНИСТРАЦИИ ГОРОДА ВОЛОГДЫ ОТ 01 СЕНТЯБРЯ 2020 ГОДА № 1263

На основании статей 27, 42 Устава городского округа города Вологды ПОСТАНОВЛЯЮ:

1. В наименовании, преамбуле, пункте 1 постановления Администрации города Вологды от 01 сентября 2021 года № 1263 «О создании Комиссии по размещению нестационарных торговых объектов и объектов по оказанию услуг населению на территории муниципального образования «Город Вологда» (с последующими изменениями) слова «муниципального образования «Город Вологда»» заменить словами «городского округа города Вологды».

2. Внести в Положение о Комиссии по размещению нестационарных торговых объектов и объектов по оказанию услуг населению на территории муниципального образования «Город Вологда», утвержденное постановлением Администрации города Вологды от 01 сентября 2020 года № 1263 (с последующими изменениями), следующие изменения:

2.1. В наименовании, подпунктах 1.1 – 1.3 пункта 1, подпункте 2.1 пункта 2 слова «муниципального образования «Город Вологда» заменить словами «городского округа города Вологды».

2.2. Пункт 4.3 изложить в следующей редакции:

«4.3. В случае отсутствия председателя Комиссии его обязанности исполняет заместитель председателя Комиссии или лицо, исполняющее обязанности начальника Департамента экономического развития Администрации города Вологды».

2.3. Абзац второй пункта 5.1 изложить в следующей редакции:

«Протоколы заседаний Комиссии подписываются лицом, председательствующим на заседании Комиссии, и секретарем Комиссии (в случае его отсутствия - лицом, исполняющим обязанности консультанта по вопросам развития розничной торговли отдела торговли, туризма и межмуниципальных связей Департамента экономического развития Администрации города Вологды)».

3. Внести изменение в состав Комиссии по размещению нестационарных торговых объектов и объектов по оказанию услуг населению на территории муниципального образования «Город Вологда», утвержденный постановлением Администрации города Вологды от 01 сентября 2020 года № 1263 (с последующими изменениями), изложив его в новой прилагаемой редакции.

4. Настоящее постановление подлежит опубликованию в газете «Вологодские новости» и размещению на официальном сайте Администрации города Вологды в информационно – телекоммуникационной сети «Интернет».

Мэр города Вологды С.А. Воропанов

УТВЕРЖДЕН

постановлением Администрации

города Вологды

от 01 сентября 2020 года № 1263

(в редакции постановления

Администрации города Вологды

от 08.10.2021 № 1604)

СОСТАВ

Комиссии по размещению нестационарных торговых объектов и объектов по оказанию услуг населению на территории городского округа города Вологды

Пахина Светлана Юрьевна	заместитель Мэра города Вологды - начальник Департамента экономического развития Администрации города Вологды, председатель Комиссии по размещению нестационарных торговых объектов и объектов по оказанию услуг населению на территории городского округа города Вологды (далее - Комиссия);
Петрова Ирина Германовна	заместитель начальника Департамента экономического развития Администрации города Вологды – начальник отдела торговли, туризма и межмуниципальных связей Департамента экономического развития Администрации города Вологды, заместитель председателя Комиссии;
Лебедева Анна Вадимовна	заместитель начальника Департамента градостроительства Администрации города Вологды по вопросам градостроительства;
Андреева Генриетта Владимировна	начальник отдела санитарного надзора Управления Роспотребнадзора по Вологодской области (по согласованию);
Бабинина Наталья Игоревна	главный специалист Комитета по охране объектов культурного наследия Вологодской области (по согласованию);
Буйлов Виталий Дмитриевич	помощник заместителя Мэра города Вологды - начальника Департамента экономического развития Администрации города Вологды;
Громов Михаил Сергеевич	депутат Вологодской городской Думы, председатель постоянного комитета Вологодской городской Думы по бюджету и налогам (по согласованию);
Гущин Александр Владимирович	старший инспектор по охранно-предупредительной работе городского центра технической эксплуатации телекоммуникаций г. Вологда ПАО «Ростелеком» (по согласованию);
Громова Елена Анатольевна	директор муниципального казенного учреждения «Центр по работе с населением» (по согласованию);

Карташова Марина Владимировна	консультант по вопросам развития розничной торговли отдела торговли, туризма и межмуниципальных связей Департамента экономического развития Администрации города Вологды;
Силинский Василий Михайлович	главный инспектор по вопросам развития сферы оказания услуг отдела торговли, туризма и межмуниципальных связей Департамента экономического развития Администрации города Вологды;
Макарова Ольга Александровна	заместитель начальника Департамента градостроительства Администрации города Вологды по вопросам архитектуры;
Марков Алексей Николаевич	начальник производственно-технического отдела АО «Вологдагортеплосеть» (по согласованию);
Никешичева Елена Леонидовна	заместитель начальника отдела торговли, туризма и межмуниципальных связей Департамента экономического развития Администрации города Вологды;
Николаев Сергей Николаевич	начальник Вологодской ремонтно-эксплуатационной службы АО «Газпром Газораспределение Вологда» (по согласованию);
Соболева Любовь Сергеевна	консультант по вопросам потребительской кооперации отдела торговли, туризма и межмуниципальных связей Департамента экономического развития Администрации города Вологды, секретарь Комиссии;
Соснин Александр Леонидович	начальник Отдела благоустройства и озеленения Управления благоустройства и транспорта Департамента городского хозяйства Администрации города Вологды;
Тихова Ольга Михайловна	начальник отдела экологии Департамента городского хозяйства Администрации города Вологды;
Чурляев Александр Владимирович	заместитель главного инженера – начальник производственно-технической службы АО «Вологодская областная энергетическая компания» (по согласованию);
Юрков Андрей Анатольевич	технический директор МУП ЖХХ «Вологдаводоканал» (по согласованию)

ПОСТАНОВЛЕНИЕ АДМИНИСТРАЦИИ ГОРОДА ВОЛОГДЫ ОТ 8 ОКТЯБРЯ 2021 ГОДА № 1607 ОБ ИЗЪЯТИИ ЗЕМЕЛЬНОГО УЧАСТКА С КАДАСТРОВЫМ НОМЕРОМ 35:24:0305004:395 И ЖИЛЫХ ПОМЕЩЕНИЙ В МНОГОКВАРТИРНОМ ДОМЕ № 26 ПО УЛИЦЕ КАРЛА МАРКСА

Руководствуясь статьями 279, 281 Гражданского кодекса Российской Федерации, статьей 32 Жилищного кодекса Российской Федерации, статьями 49, 56.2, 56.3, 56.6, 56.7 Земельного кодекса Российской Федерации, Федеральным законом от 6 октября 2003 года № 131-ФЗ «Об общих принципах организации местного самоуправления в Российской Федерации» (с последующими изменениями), статьями 27, 44 Устава городского округа города Вологды, заключением об оценке соответствия помещения (многоквартирного дома) требованиям, установленным в Положении о признании помещения жилым помещением, жилого помещения непригодным для проживания и многоквартирного дома аварийным и подлежащим сносу или реконструкции от 27 ноября 2017 года № 110, распоряжением начальника Департамента городского хозяйства Администрации города Вологды от 27 декабря 2017 года № 375 «О признании многоквартирного дома по адресу: г. Вологда, ул. Карла Маркса, д. 26 аварийным и подлежащим сносу», ПОСТАНОВЛЯЮ:

1. Изъять земельный участок (категория земель – земли населенных пунктов) с кадастровым номером 35:24:0305004:395, находящийся в общей долевой собственности собственников помещений в многоквартирном (аварийном) доме, площадью 615 кв. м, местоположение которого: Вологодская область, город Вологда, улица Карла Маркса, 26, с видом разрешенного использования «канализационная насосная станция с сетями канализации, водопроводная насосная станция с сетями водопровода и теплосети, временные объекты» с жилыми помещениями:

12/33 долями квартиры (кадастровый номер 35:24:0305004:76), назначение: жилое помещение, площадь объекта: 72,5 кв. м, этажность (этаж): 1, адрес (местоположение) объекта: Российская Федерация, Вологодская область, город Вологда, улица Карла Маркса, дом 26, квартира 1 (общая долевая собственность, запись государственной регистрации права от 31 декабря 2015 года № 35-35/001-35/101/016/2015-1881/2), ограничение прав и обременение объекта недвижимости: прочие ограничения прав и обременения объекта недвижимости на основании выписки из Федеральной службы судебных приставов по Вологодской области от 10 января 2020 года № 45302/18/35022-ИП (запись государственной регистрации ограничения (обременения) от 15 января 2020 года № 35:24:0305004:76-35/001/2020-15), прочие ограничения прав и обременения объекта недвижимости на основании выписки из Федеральной службы судебных приставов по Вологодской области от 26 августа 2019 года № 5077/18/35022-СД (запись государственной регистрации ограничения (обременения) от 30 августа 2019 года № 35:24:0305004:76-35/016/2019-14), прочие ограничения прав и обременения объекта недвижимости на основании выписки из Федеральной службы судебных приставов по Вологодской области от 16 мая 2019 года № ип 45302/18/35022-ИП (запись государственной регистрации ограничения (обременения) от 29 мая 2019 года № 35:24:0305004:76-35/001/2019-13));

квартирой (кадастровый номер 35:24:0305004:73), назначение: жилое помещение, площадь объекта: 72,3 кв. м, этажность (этаж): 2, адрес (местоположение) объекта: Российская Федерация, Вологодская область, город Вологда, улица Карла Маркса, дом 26, квартира 4 (общая долевая собственность, записи государственной регистрации права от 08 мая 2019 года № 35:24:0305004:73-35/001/2019-11, от 08 мая 2019 года № 35:24:0305004:73-35/001/2019-9, от 08 мая 2019 года № 35:24:0305004:73-35/001/2019-10),

находящимися в многоквартирном доме (кадастровый номер 35:24:0305004:47) по адресу: Вологодская область, город Вологда, улица Карла Маркса, дом 26, расположенном на земельном участке с кадастровым номером 35:24:0305004:395, для муниципальных нужд городского округа города Вологды по основаниям пункта 10 статьи 32 Жилищного кодекса Российской Федерации в связи с невыполнением собственниками изымаемых помещений требований к сносу или реконструкции данного многоквартирного дома.

2. Изъятие объектов недвижимости, указанных в пункте 1 настоящего постановления, осуществляется в рамках муниципальной программы «Обеспечение жильем отдельных категорий граждан», утвержденной постановлением Администрации города Вологды от 14 ноября 2019 года № 1597 (с последующими изменениями), путем предоставления собственникам таких объектов недвижимости денежного возмещения, определенного в соответствии с Федеральным законом от 29 июля 1998 года № 135-ФЗ «Об оценочной деятельности в Российской Федерации» (с последующими изменениями), взамен изымаемых объектов недвижимости.

3. Изымаемые объекты недвижимости, за исключением жилого помещения, указанного во втором абзаце пункта 1 настоящего постановления, от ограничений, обременений свободны.

4. В многоквартирном доме № 26 по улице Карла Маркса в городе Вологде (кадастровый номер 35:24:0305004:47) расположены не подлежащие изъятию жилые помещения, находящиеся в собственности городского округа города Вологды:

21/33 доли квартиры (кадастровый номер 35:24:0305004:76), назначение: жилое помещение, общей площадью 72,5 кв. м, этаж: 1, с местонахождением: Вологодская область, город Вологда, улица Карла Маркса, дом 26, квартира 1;

квартира (кадастровый номер 35:24:0305004:75), назначение: жилое помещение, общей площадью 73,1 кв. м, этаж: 1, с местонахождением: Вологодская область, город Вологда, улица Карла Маркса, дом 26, квартира 2;

квартира (кадастровый номер 35:24:0305004:74), назначение: жилое помещение, общей площадью 72,2 кв. м, этаж: 2, с местонахождением: Вологодская область, город Вологда, улица Карла Маркса, дом 26, квартира 3.

5. Установить, что собственники изымаемых объектов недвижимости до дня прекращения прав на изымаемые объекты недвижимости, указанные в пункте 1 настоящего постановления, владеют, пользуются и распоряжаются данными объектами недвижимости в соответствии с действующим законодательством.

6. Департаменту имущественных отношений Администрации города Вологды:

6.1. Направить в порядке, предусмотренном статьей 56.6 Земельного кодекса Российской Федерации, в течение десяти дней со дня принятия настоящего постановления его копию правообладателям изымаемых объектов недвижимости, указанных в пункте 1 настоящего постановления, и в Управление Федеральной службы государственной регистрации, кадастра и картографии по Вологодской области.

6.2. Обеспечить в порядке, предусмотренном статьей 56.6 Земельного кодекса Российской Федерации, в течение десяти дней со дня принятия настоящего постановления его опубликование в газете «Вологодские новости» и размещение на официальном сайте Администрации города Вологды в информационно-телекоммуникационной сети «Интернет».

6.3. Обеспечить в порядке, предусмотренном приказом Минкомсвязи России № 74, Минстрой России № 114/пр от 29 февраля 2016 года «Об утверждении состава, сроков и периодичности размещения информации поставщиками информации в государственной информационной системе жилищно-коммунального хозяйства» (с последующими изменениями), в течение 15 дней со дня принятия настоящего постановления его размещение в государственной информационной системе жилищно-коммунального хозяйства.

6.4. Обеспечить заключение муниципального контракта на проведение работ по оценке рыночной стоимости изымаемого имущества, указанного в пункте 1 настоящего постановления.

6.5. Определить потребность в средствах бюджета города Вологды для осуществления процедуры изъятия объектов недвижимости, указанных в пункте 1 настоящего постановления.

6.6. Направить в Департамент финансов Администрации города Вологды предложения о включении в бюджет города Вологды расходов на реализацию настоящего постановления с учетом требований бюджетного законодательства и срока, указанного в пункте 8 настоящего постановления.

6.7. Обеспечить в соответствии с нормами статьи 56.7 Земельного кодекса Российской Федерации подготовку соглашений об изъятии объектов недвижимости, указанных в пункте 1 настоящего постановления.

6.8. Обеспечить обращение в установленном порядке и сроки в Управление Федеральной службы государственной регистрации, кадастра и картографии по Вологодской области в целях государственной регистрации права собственности городского округа города Вологды на изымаемые объекты недвижимости, указанные в пункте 1 настоящего постановления.

7. Департаменту финансов Администрации города Вологды обеспечить учет настоящего постановления при планировании расходов бюджета города Вологды на проведение оценочных работ по определению выкупной цены изымаемого имущества и на выкуп изымаемого имущества, указанного в пункте 1 настоящего постановления, с учетом подпункта 6.6 пункта 6 настоящего постановления.

8. Настоящее постановление действует в течение трех лет со дня его принятия.

Мэр города Вологды С.А. Воропанов

**ПОСТАНОВЛЕНИЕ
АДМИНИСТРАЦИИ ГОРОДА ВОЛОГДЫ
ОТ 18 ОКТЯБРЯ 2021 ГОДА № 1640
ОБ ИЗЪЯТИИ ЗЕМЕЛЬНОГО УЧАСТКА С КАДАСТРОВЫМ
НОМЕРОМ 35:24:0401001:1814
И ЖИЛЫХ ПОМЕЩЕНИЙ В МНОГOKВАРТИРНОМ
ДОМЕ № 35 ПО УЛИЦЕ ЧЕРЕПОВЕЦКОЙ**

Руководствуясь статьями 279, 281 Гражданского кодекса Российской Федерации, статьей 32 Жилищного кодекса Российской Федерации, статьями 49, 56.2, 56.3, 56.6, 56.7 Земельного кодекса Российской Федерации, Федеральным законом от 6 октября 2003 года № 131-ФЗ «Об общих принципах организации местного самоуправления в Российской Федерации» (с последующими изменениями), статьями 27, 44 Устава городского округа города Вологды, заключением об оценке соответствия помещения (многоквартирного дома) требованиям, установленным в Положении о признании помещения жилым помещением, жилого помещения непригодным для проживания и многоквартирного дома аварийным и подлежащим сносу или реконструкции от 27 ноября 2017 года № 109, распоряжением начальника Департамента городского хозяйства Администрации города Вологды от 14 декабря 2017 года № 357 «О признании многоквартирного дома по адресу: г. Вологда, ул. Череповецкая, д. 35 аварийным и подлежащим сносу», ПОСТАНОВЛЯЮ:

1. Изъять земельный участок (категория земель – земли населенных пунктов) с кадастровым номером 35:24:0401001:1814, находящийся в общей долевой собственности собственников помещений в многоквартирном (аварийном) доме, площадью 1232 кв. м, местоположение которого: Вологодская область, город Вологда, улица Череповецкая, 35, с видом разрешенного использования «малозэтажные жилые дома» с жилыми помещениями:

квартира (кадастровый номер 35:24:0401001:1127), назначение: жилое помещение, площадь объекта: 20,9 кв. м, этажность (этаж): 1, адрес (местоположение) объекта: Российская Федерация, Вологодская область, город Вологда, улица Череповецкая, дом 35, квартира 1 (собственность, запись государственной регистрации права от 02 октября 2014 года № 35-35-01/069/2014-043);

квартира (кадастровый номер 35:24:0401001:1128), назначение: жилое помещение, площадь объекта: 23,0 кв. м, этажность (этаж): 1, адрес (местоположение) объекта: Российская Федерация, Вологодская область, город Вологда, улица Череповецкая, дом 35, квартира 2 (общая долевая собственность, запись государственной регистрации права от 29 сентября 2010 года № 35-35-01/093/2010-412, от 10 июня 2009 года № 35-35-01/052/2009-594),

находящимися в многоквартирном доме (кадастровый номер 35:24:0401001:158) по адресу: Вологодская область, город Вологда, улица Череповецкая, дом 35, расположенном на земельном участке с кадастровым номером 35:24:0401001:1814, для муниципальных нужд городского округа города Вологды по основаниям пункта 10 статьи 32 Жилищного кодекса Российской Федерации в связи с невыполнением собственниками изымаемых помещений требований о сносе или реконструкции данного многоквартирного дома.

2. Изъятие объектов недвижимости, указанных в пункте 1 настоящего постановления, осуществляется в рамках муниципальной программы «Обеспечение жильем отдельных категорий граждан», утвержденной постановлением Администрации города Вологды от 14 ноября 2019 года № 1597 (с последующими изменениями), путем предоставления собственникам таких объектов недвижимости денежного возмещения, определенного в соответствии с Федеральным законом от 29 июля 1998 года № 135-ФЗ «Об оценочной деятельности в Российской Федерации» (с последующими изменениями), взамен изымаемых объектов недвижимости.

3. Изымаемые объекты недвижимости, указанные в пункте 1 настоящего постановления, от ограничений, обременений свободны.

4. В многоквартирном доме № 35 по улице Череповецкой в городе Вологде (кадастровый номер 35:24:0401001:158) расположены не подлежащие изъятию жилые помещения, находящиеся в собственности городского округа города Вологды:

квартира (кадастровый номер 35:24:0401001:1129), назначение: жилое помещение, общей площадью 29,1 кв. м, этаж: 1, с местонахождением: Вологодская область, город Вологда, улица Череповецкая, дом 35, квартира 3;

квартира (кадастровый номер 35:24:0401001:1130), назначение: жилое помещение, общей площадью 42,1 кв. м, этаж: 1, с местонахождением: Вологодская область, город Вологда, улица Череповецкая, дом 35, квартира 4.

5. Установить, что собственники изымаемых объектов недвижимости до дня прекращения прав на изымаемые объекты недвижимости, указанные в пункте 1 настоящего постановления, владеют, пользуются и распоряжаются данными объектами недвижимости в соответствии с действующим законодательством.

6. Департаменту имущественных отношений Администрации города Вологды:

6.1. Направить в порядке, предусмотренном статьей 56.6 Земельного кодекса Российской Федерации, в течение десяти дней со дня принятия настоящего постановления его копию правообладателям изымаемых объектов недвижимости, указанных в пункте 1 настоящего постановления, и в Управление Федеральной службы государственной регистрации, кадастра и картографии по Вологодской области.

6.2. Обеспечить в порядке, предусмотренном статьей 56.6 Земельного кодекса Российской Федерации, в течение десяти дней со дня принятия настоящего постановления его опубликование в газете «Вологодские новости» и размещение на официальном сайте Администрации города Вологды в информационно-телекоммуникационной сети «Интернет».

6.3. Обеспечить в порядке, предусмотренном приказом Минкомсвязи России № 74, Минстроя России № 114/пр от 29 февраля 2016 года «Об утверждении состава, сроков и периодичности размещения информации поставщиками информации в государственной информационной системе жилищно-коммунального хозяйства» (с последующими изменениями), в течение 15 дней со дня принятия настоящего постановления его размещение в государственной информационной системе жилищно-коммунального хозяйства.

6.4. Обеспечить заключение муниципального контракта на проведение работ по оценке рыночной стоимости изымаемого имущества, указанного в пункте 1 настоящего постановления.

6.5. Определить потребность в средствах бюджета города Вологды для осуществления процедуры изъятия объектов недвижимости, указанных в пункте 1 настоящего постановления.

6.6. Направить в Департамент финансов Администрации города Вологды предложения о включении в бюджет города Вологды расходов на реализацию настоящего постановления с учетом требований бюджетного законодательства и срока, указанного в пункте 8 настоящего постановления.

6.7. Обеспечить в соответствии с нормами статьи 56.7 Земельного кодекса Российской Федерации подготовку согла-

шений об изъятии объектов недвижимости, указанных в пункте 1 настоящего постановления.

6.8. Обеспечить обращение в установленном порядке и сроки в Управление Федеральной службы государственной регистрации, кадастра и картографии по Вологодской области в целях государственной регистрации права собственности городского округа города Вологды на изымаемые объекты недвижимости, указанные в пункте 1 настоящего постановления.

7. Департаменту финансов Администрации города Вологды обеспечить учет настоящего постановления при планировании расходов бюджета города Вологды на проведение оценочных работ по определению выкупной цены изымаемого имущества и на выкуп изымаемого имущества, указанного в пункте 1 настоящего постановления, с учетом подпункта 6.6 пункта 6 настоящего постановления.

8. Настоящее постановление действует в течение трех лет со дня его принятия.

Мэр города Вологды С.А. Воропанов

**ПОСТАНОВЛЕНИЕ
АДМИНИСТРАЦИИ ГОРОДА ВОЛОГДЫ
ОТ 15 ОКТЯБРЯ 2021 ГОДА № 1637
О ВНЕСЕНИИ ИЗМЕНЕНИЙ В ПОСТАНОВЛЕНИЕ АДМИНИСТРАЦИИ
ГОРОДА ВОЛОГДЫ ОТ 28 ИЮЛЯ 2011 ГОДА № 4180**

На основании статей 27, 44 Устава городского округа города Вологды ПОСТАНОВЛЯЮ:

1. Внести в постановление Администрации города Вологды от 28 июля 2011 года № 4180 «Об утверждении дислокации размещения объектов по оказанию услуг населению на территории городского округа города Вологды» изменение, заменив в преамбуле слова «муниципального образования «Город Вологда»» словами «городского округа города Вологды».

2. Внести в дислокацию размещения объектов по оказанию услуг населению на территории городского округа города Вологды, утвержденную постановлением Администрации города Вологды от 28 июля 2011 года № 4180 (с последующими изменениями), следующие изменения:

2.1. В строке 47 цифры «300» заменить цифрами «280».

2.2. Дополнить строками 93-113 следующего содержания:

93	ул. Предтеченская, вблизи дома № 68 (в границах земельного участка с кадастровым номером 35:24:0202018:43) ⁴³	государственная незагра-ниченная	площадка с асфальтовым покрытием	103	1	летнее кафе (веранда)
94	ул. Преображенского, вблизи дома № 47 (в границах кадастрового квартала 35:24:0401006) ⁴⁴	государственная незагра-ниченная	площадка с гравийным покрытием	15	1	изготовление ключей, ремонт одежды обуви
95	ул. Пичнерская, вблизи дома № 28 (в границах кадастрового квартала 35:24:0203011) ⁴⁵	государственная незагра-ниченная	площадка с гравийным покрытием	19	1	изготовление ключей, ремонт одежды обуви
96	ул. Преображенского (в границах земельного участка с кадастровым номером 35:24:0401012:111) ⁴⁶	государственная незагра-ниченная	площадка с гравийным покрытием	1190	1	автостоянка
97	ул. Гагарина, вблизи дома № 1 (35:24:0401002:2104)	государственная незагра-ниченная	площадка с асфальтовым покрытием	1311	1	автостоянка
98	Говоровский проезд (35:24:0402001:93)	государственная незагра-ниченная	площадка с гравийным покрытием	1150	1	автостоянка
99	Советский проспект, вблизи дома № 70 (в границах кадастрового квартала 35:24:0202027) ⁴⁷	государственная незагра-ниченная	площадка с асфальтовым покрытием	5	1	шеринг электросамокатов, велосипедов
100	ул. Марии Ульяновой, вблизи дома № 1 (в границах кадастрового квартала 35:24:0202007) ⁴⁸	государственная незагра-ниченная	площадка с асфальтовым покрытием	5	1	шеринг электросамокатов, велосипедов
101	пр. Победы, вблизи дома № 32 по ул. Пролетарской (в границах кадастрового квартала 35:24:0201005) ⁴⁹	государственная незагра-ниченная	площадка с асфальтовым покрытием	5	1	шеринг электросамокатов, велосипедов
102	ул. Предтеченская (остановка Драмматр) (в границах кадастрового квартала 35:24:0202009) ⁵⁰	государственная незагра-ниченная	площадка с асфальтовым покрытием	5	1	шеринг электросамокатов, велосипедов
103	пр. Победы, вблизи дома № 37 (в границах кадастрового квартала 35:24:0201011) ⁵¹	государственная незагра-ниченная	площадка с асфальтовым покрытием	5	1	шеринг электросамокатов, велосипедов
104	Пошехонское шоссе, вблизи дома № 9 (в границах кадастрового квартала 35:24:0501009) ⁵²	государственная незагра-ниченная	площадка с асфальтовым покрытием	5	1	шеринг электросамокатов, велосипедов
105	ул. Ленинградская (остановка «Гончарная») (в границах кадастрового квартала 35:24:0401003) ⁵³	государственная незагра-ниченная	площадка с асфальтовым покрытием	5	1	шеринг электросамокатов, велосипедов
106	перекресток ул. Ленинградская – ул. Октябрьская (в границах кадастрового квартала 35:24:0201018) ⁵⁴	государственная незагра-ниченная	площадка с асфальтовым покрытием	5	1	шеринг электросамокатов, велосипедов
107	ул. Новгородская, вблизи дома № 2 (в границах кадастрового квартала 35:24:0402010) ⁵⁵	государственная незагра-ниченная	площадка с асфальтовым покрытием	5	1	шеринг электросамокатов, велосипедов
108	ул. Октябрьская, вблизи дома № 27а (остановка «Кирова») (в границах кадастрового квартала 35:24:0201018) ⁵⁶	государственная незагра-ниченная	площадка с асфальтовым покрытием	5	1	шеринг электросамокатов, велосипедов
109	Кремлевская площадь, вблизи дома № 12 (в границах кадастрового квартала 35:24:0201008) ⁵⁷	государственная незагра-ниченная	площадка с асфальтовым покрытием	5	1	шеринг электросамокатов, велосипедов
110	пл. Революции, вблизи Поклонного креста (в границах кадастрового квартала 35:24:0202008) ⁵⁸	государственная незагра-ниченная	площадка с асфальтовым покрытием	5	1	шеринг электросамокатов, велосипедов
111	пл. Торговая (остановка «Центр») (в границах кадастрового квартала 35:24:0201008) ⁵⁹	государственная незагра-ниченная	площадка с асфальтовым покрытием	5	1	шеринг электросамокатов, велосипедов
112	перекресток ул. Благоевская – ул. Мира (в границах кадастрового квартала 35:24:0201016) ⁶⁰	государственная незагра-ниченная	площадка с асфальтовым покрытием	5	1	шеринг электросамокатов, велосипедов
113	ул. Ленинградская, вблизи дома № 97а (в границах кадастрового квартала 35:24:0401014) ⁶¹	государственная незагра-ниченная	площадка с гравийным покрытием	295	1	автостоянка

».

2.3. Дополнить сносками 48-66 следующего содержания:

«48 – Место размещения объекта по оказанию услуг населению согласно приложению № 48 к настоящей дислокации;

49 – Место размещения объекта по оказанию услуг населению согласно приложению № 49 к настоящей дислокации;

50 – Место размещения объекта по оказанию услуг населению согласно приложению № 50 к настоящей дислокации;

51 – Место размещения объекта по оказанию услуг населению согласно приложению № 51 к настоящей дислокации;

52 – Место размещения объекта по оказанию услуг населению согласно приложению № 52 к настоящей дислокации;

53 – Место размещения объекта по оказанию услуг населению согласно приложению № 53 к настоящей дислокации;

54 – Место размещения объекта по оказанию услуг населению согласно приложению № 54 к настоящей дислокации;

55 – Место размещения объекта по оказанию услуг населению согласно приложению № 55 к настоящей дислокации;

56 – Место размещения объекта по оказанию услуг населению согласно приложению № 56 к настоящей дислокации;

57 – Место размещения объекта по оказанию услуг населению согласно приложению № 57 к настоящей дислокации;

58 – Место размещения объекта по оказанию услуг населению согласно приложению № 58 к настоящей дислокации;

59 – Место размещения объекта по оказанию услуг населению согласно приложению № 59 к настоящей дислокации;

60 – Место размещения объекта по оказанию услуг населению согласно приложению № 60 к настоящей дислокации;

61 – Место размещения объекта по оказанию услуг населению согласно приложению № 61 к настоящей дислокации;

62 – Место размещения объекта по оказанию услуг населению согласно приложению № 62 к настоящей дислокации;

63 – Место размещения объекта по оказанию услуг населению согласно приложению № 63 к настоящей дислокации;

64 – Место размещения объекта по оказанию услуг населению согласно приложению № 64 к настоящей дислокации;

65 – Место размещения объекта по оказанию услуг населению согласно приложению № 65 к настоящей дислокации;

66 – Место размещения объекта по оказанию услуг населению согласно приложению № 66 к настоящей дислокации.».

2.4. Дополнить приложениями №№ 48-66 согласно приложениям №№ 1-19 к настоящей дислокации.

2.5. Приложение № 22 изложить в новой редакции согласно приложению № 20 к настоящему постановлению.

3. Настоящее постановление подлежит опубликованию в газете «Вологодские новости» и размещению на официальном сайте Администрации города Вологды в информационно-телекоммуникационной сети «Интернет».

Мэр города Вологды С.А. Воропанов

Приложение № 1
к постановлению Администрации
города Вологды
от 15.10.2021 № 1637
«Приложение № 48

к дислокации размещения объектов по оказанию услуг населению на территории городского округа города Вологды

УЛ. ПРЕДТЕЧЕНСКАЯ, ВБЛИЗИ ДОМА № 68 (В ГРАНИЦАХ ЗЕМЕЛЬНОГО УЧАСТКА С КАДАСТРОВЫМ НОМЕРОМ 35:24:02018:43)

Место размещения



»

Приложение № 2
к постановлению Администрации
города Вологды
от 15.10.2021 № 1637
«Приложение № 49

к дислокации размещения объектов по оказанию услуг населению на территории городского округа города Вологды

УЛ. ПРЕОБРАЖЕНСКОГО, ВБЛИЗИ ДОМА № 47 (В ГРАНИЦАХ КАДАСТРОВОГО КВАРТАЛА 35:24:0401006)

Место размещения



»

Приложение № 3
к постановлению Администрации
города Вологды
от 15.10.2021 № 1637
«Приложение № 50

к дислокации размещения объектов по оказанию услуг населению на территории городского округа города Вологды

УЛ. ПИОНЕРСКАЯ, ВБЛИЗИ ДОМА № 28 (В ГРАНИЦАХ КАДАСТРОВОГО КВАРТАЛА 35:24:0203011)

Место размещения



»

Приложение № 4
к постановлению Администрации
города Вологды
от 15.10.2021 № 1637
«Приложение № 51

к дислокации размещения объектов по оказанию услуг населению на территории городского округа города Вологды

УЛ. ПРЕОБРАЖЕНСКОГО (В ГРАНИЦАХ ЗЕМЕЛЬНОГО УЧАСТКА С КАДАСТРОВЫМ НОМЕРОМ 35:24:0401012:111)

Место размещения



»

Приложение № 5
к постановлению Администрации
города Вологды
от 15.10.2021 № 1637
«Приложение № 52

к дислокации размещения объектов по оказанию услуг населению на территории городского округа города Вологды

УЛ. СОВЕТСКИЙ ПРОСПЕКТ, ВБЛИЗИ ДОМА № 70 (В ГРАНИЦАХ КАДАСТРОВОГО КВАРТАЛА 35:24:0202027)

Место размещения



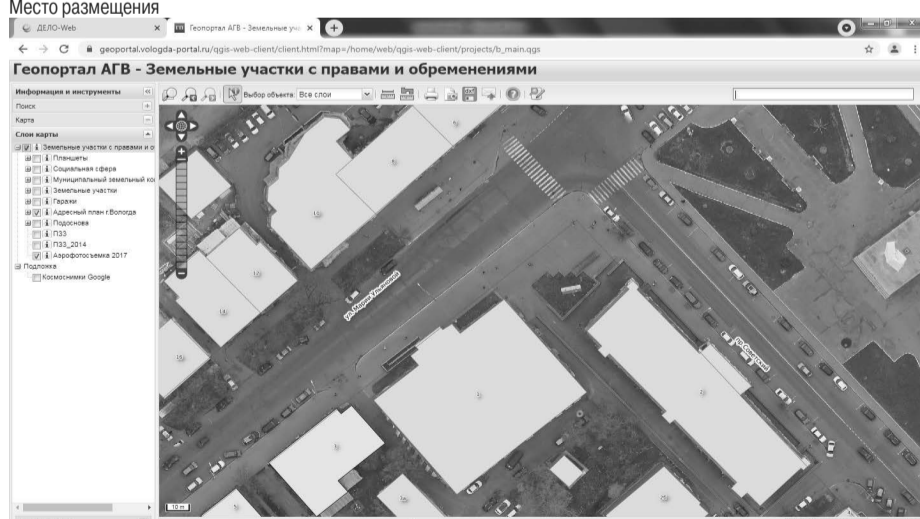
»

Приложение № 6
к постановлению Администрации
города Вологды
от 15.10.2021 № 1637
«Приложение № 53

к дислокации размещения объектов по оказанию услуг населению на территории городского округа города Вологды

УЛ. МАРИИ УЛЬЯНОВОЙ, ВБЛИЗИ ДОМА № 1 (В ГРАНИЦАХ КАДАСТРОВОГО КВАРТАЛА 35:24:0202007)

Место размещения



»

Приложение № 7
к постановлению Администрации
города Вологды
от 15.10.2021 № 1637
«Приложение № 54

к дислокации размещения объектов по оказанию услуг населению на территории городского округа города Вологды

ПР. ПОБЕДЫ, ВБЛИЗИ ДОМА № 32 ПО УЛ. ПРОЛЕТАРСКОЙ (В ГРАНИЦАХ КАДАСТРОВОГО КВАРТАЛА 35:24:0201005)
Место размещения



Приложение № 10
к постановлению Администрации
города Вологды
от 15.10.2021 № 1637
«Приложение № 57

к дислокации размещения объектов по оказанию услуг населению на территории городского округа города Вологды

ПОШЕХОНСКОЕ ШОССЕ, ВБЛИЗИ ДОМА № 9 (В ГРАНИЦАХ КАДАСТРОВОГО КВАРТАЛА 35:24:0501009)

Место размещения



Приложение № 8
к постановлению Администрации
города Вологды
от 15.10.2021 № 1637
«Приложение № 55

к дислокации размещения объектов по оказанию услуг населению на территории городского округа города Вологды

УЛ. ПРЕДТЕЧЕНСКАЯ (ОСТАНОВКА «ДРАМТЕАТР») (В ГРАНИЦАХ КАДАСТРОВОГО КВАРТАЛА 35:24:0202009)

Место размещения



Приложение № 11
к постановлению Администрации
города Вологды
от 15.10.2021 № 1637
«Приложение № 58

к дислокации размещения объектов по оказанию услуг населению на территории городского округа города Вологды

УЛ. ЛЕНИНГРАДСКАЯ (ОСТАНОВКА «ГОНЧАРНАЯ») (В ГРАНИЦАХ КАДАСТРОВОГО КВАРТАЛА 35:24:0401003)

Место размещения



Приложение № 9
к постановлению Администрации
города Вологды
от 15.10.2021 № 1637
«Приложение № 56

к дислокации размещения объектов по оказанию услуг населению на территории городского округа города Вологды

ПР. ПОБЕДЫ, ВБЛИЗИ ДОМА № 37 (В ГРАНИЦАХ КАДАСТРОВОГО КВАРТАЛА 35:24:0201011)

Место размещения



Приложение № 12
к постановлению Администрации
города Вологды
от 15.10.2021 № 1637
«Приложение № 59

к дислокации размещения объектов по оказанию услуг населению на территории городского округа города Вологды

ПЕРЕКРЕСТОК УЛ. ЛЕНИНГРАДСКАЯ – УЛ. ОКТЯБРЬСКАЯ (В ГРАНИЦАХ КАДАСТРОВОГО КВАРТАЛА 35:24:0201018)

Место размещения

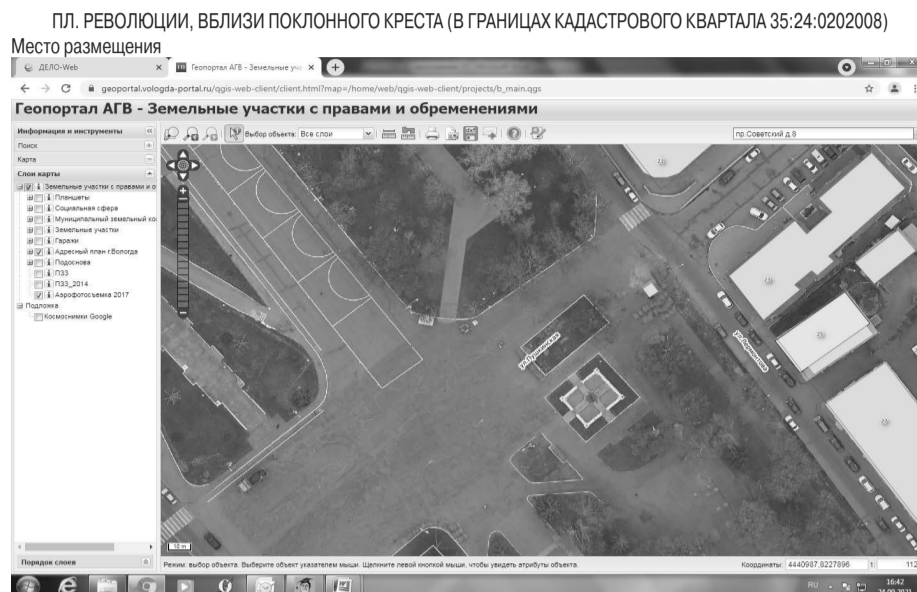


Приложение № 13
к постановлению Администрации
города Вологды
от 15.10.2021 № 1637
«Приложение № 60

Приложение № 16
к постановлению Администрации
города Вологды
от 15.10.2021 № 1637
«Приложение № 63

к дислокации размещения объектов по оказанию услуг населению на территории городского округа Вологды

к дислокации размещения объектов по оказанию услуг населению на территории городского округа Вологды



Приложение № 14
к постановлению Администрации
города Вологды
от 15.10.2021 № 1637
«Приложение № 61

Приложение № 17
к постановлению Администрации
города Вологды
от 15.10.2021 № 1637
«Приложение № 64

к дислокации размещения объектов по оказанию услуг населению на территории городского округа города Вологды

к дислокации размещения объектов по оказанию услуг населению на территории городского округа города Вологды

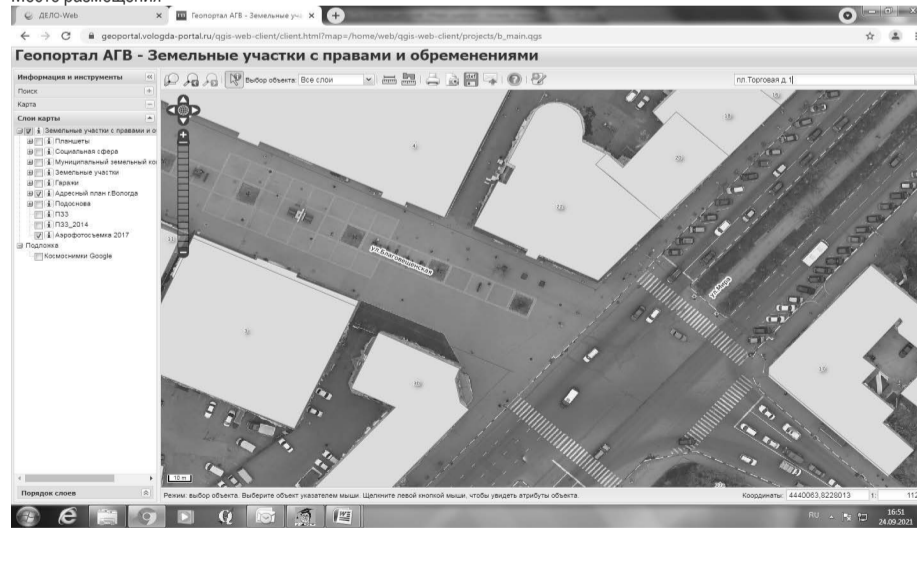


Приложение № 15
к постановлению Администрации
города Вологды
от 15.10.2021 № 1637
«Приложение № 62

Приложение № 18
к постановлению Администрации
города Вологды
от 15.10.2021 № 1637
«Приложение № 65

к дислокации размещения объектов по оказанию услуг населению на территории городского округа города Вологды

к дислокации размещения объектов по оказанию услуг населению на территории городского округа города Вологды



Приложение № 19
к постановлению Администрации
города Вологды
от 15.10.2021 № 1637
«Приложение № 66

к дислокации размещения объектов по оказанию услуг населению на территории городского округа города Вологды

УЛ. ЛЕНИНГРАДСКАЯ, ВБЛИЗИ ДОМА № 97А (В ГРАНИЦАХ КАДАСТРОВОГО КВАРТАЛА 35:24:0401014)

Место размещения



».

Приложение № 20
к постановлению Администрации
города Вологды
от 15.10.2021 № 1637
«Приложение № 22

к дислокации размещения объектов по оказанию услуг населению на территории городского округа города Вологды

УЛ. ГЕРЦЕНА, ВБЛИЗИ ДОМА № 32 (В ГРАНИЦАХ КАДАСТРОВОГО КВАРТАЛА 35:24:0202025)

Место размещения



».

ПОСТАНОВЛЕНИЕ АДМИНИСТРАЦИИ ГОРОДА ВОЛОГДЫ ОТ 11 ОКТЯБРЯ 2021 ГОДА № 1623 О ВНЕСЕНИИ ИЗМЕНЕНИЙ В ПОСТАНОВЛЕНИЕ ГЛАВЫ ГОРОДА ВОЛОГДЫ ОТ 29 АПРЕЛЯ 2008 ГОДА № 2165

В соответствии с Бюджетным кодексом Российской Федерации, на основании статей 27 и 44 Устава городского округа города Вологды ПОСТАНОВЛЯЮ:

1. Внести в постановление Главы города Вологды от 29 апреля 2008 года № 2165 «Об утверждении Порядка регистрации и учета муниципального долга города Вологды» (с последующими изменениями) следующие изменения:
 - 1.1. В преамбуле цифры и слова «38, 44 Устава муниципального образования «Город Вологда»» заменить цифрами и словами «27 и 44 Устава городского округа города Вологды».
 - 1.2. В пункте 2 слова «кредиты кредитных», «от других», «муниципального образования «Город Вологда»» заменить словами «кредиты от кредитных», «из других», «городского округа города Вологды» соответственно.
 - 1.3. Пункт 3 исключить.
 - 1.4. Пункты 4 - 7 считать пунктами 3 - 6 соответственно.
2. Внести изменение в Порядок регистрации и учета муниципального долга города Вологды, утвержденный постановлением Главы города Вологды от 29 апреля 2008 года № 2165 (с последующими изменениями), изложив его в новой прилагаемой редакции.
3. Настоящее постановление подлежит официальному опубликованию в газете «Вологодские новости» и размещению на официальном сайте Администрации города Вологды в информационно-телекоммуникационной сети «Интернет».

Мэр города Вологды С.А. Воропанов

УТВЕРЖДЕН
постановлением Главы города Вологды
от 29 апреля 2008 года № 2165
(в редакции постановления Администрации города Вологды
от 11.10.2021 № 1623)

Порядок регистрации и учета муниципального долга города Вологды

1. Общие положения
 - 1.1. Настоящий Порядок разработан в рамках реализации положений статей 120 и 121 Бюджетного кодекса Российской Федерации в целях определения процедуры ведения муниципальной долговой книги города Вологды (далее - Долговая книга), обеспечения контроля за полнотой учета, своевременностью обслуживания и исполнения муниципальных долговых обязательств городского округа города Вологды (далее - долговые обязательства) и устанавливает состав информации, порядок и сроки ее внесения в Долговую книгу, порядок регистрации долговых обязательств и хранения Долговой книги.
 - 1.2. Долговая книга - реестр долговых обязательств, содержащий сведения об объеме долговых обязательств по видам этих обязательств, о дате их возникновения и исполнения (прекращения по иным основаниям) полностью или частично (далее - исполнение), формах обеспечения обязательств, просроченной задолженности по исполнению долговых обязательств, а также иную информацию, состав которой установлен настоящим Порядком.

1.3. Департамент финансов Администрации города Вологды (далее - Департамент финансов) несет ответственность за достоверность данных о долговых обязательствах, внесенных в Долговую книгу, а также за сохранность, своевременность, полноту и правильность ведения Долговой книги.

1.4. Ответственным лицом за ведение Долговой книги является специалист Департамента финансов в соответствии с должностной инструкцией.

2. Состав Долговой книги

2.1. Долговая книга ведется в разрезе видов долговых обязательств, установленных статьей 100 Бюджетного кодекса Российской Федерации.

2.2. Долговая книга ведется по форме в соответствии с приложением № 1 к настоящему Порядку и состоит из четырех разделов, соответствующих видам долговых обязательств:

кредиты, привлеченные городским округом городом Вологдой от кредитных организаций в валюте Российской Федерации;

бюджетные кредиты, привлеченные в валюте Российской Федерации в бюджет города Вологды из других бюджетов бюджетной системы Российской Федерации, в том числе бюджетные кредиты, привлеченные от Российской Федерации в иностранной валюте в рамках использования целевых иностранных кредитов;

ценные бумаги городского округа города Вологды (муниципальные ценные бумаги);

гарантии городского округа города Вологды (муниципальные гарантии), выраженные в валюте Российской Федерации, в том числе муниципальные гарантии, предоставленные Российской Федерации в иностранной валюте в рамках использования целевых иностранных кредитов.

3. Порядок и сроки внесения информации в Долговую книгу

3.1. Информация о долговых обязательствах вносится в Долговую книгу ответственным лицом в срок, не превышающий 5 рабочих дней со дня возникновения, изменения, исполнения соответствующего долгового обязательства.

3.2. Основанием для внесения в Долговую книгу сведений о долговых обязательствах, указанных в пункте 2.1 настоящего Порядка, являются правовые акты, муниципальные контракты, соглашения о возникновении долгового обязательства, дополнительные соглашения и иные документы, подтверждающие возникновение, изменение, исполнение долговых обязательств, предоставляемые главными администраторами источников внутреннего финансирования дефицита бюджета города Вологды, главными распорядителями бюджетных средств города Вологды. Оригиналы вышеуказанных документов подлежат передаче в Департамент финансов для регистрации в срок, не превышающий 2 рабочих дней со дня возникновения, изменения, исполнения долговых обязательств.

3.4. В Долговой книге отражаются долговые обязательства, прошедшие регистрацию в соответствии с разделом 4 настоящего Порядка.

3.5. В целях учета муниципальной гарантии источниками информации для отражения в Долговой книге являются копии платежных документов, предоставляемых бенефициаром или принципалом (с отметкой кредитной организации - бенефициара). Департамент финансов ведет учет выданных муниципальных гарантий, увеличения муниципального долга по ним, сокращения муниципального долга вследствие исполнения принципалами либо третьими лицами в полном объеме или в какой-либо части обязательств принципалов, обеспеченных муниципальными гарантиями, прекращения по иным основаниям в полном объеме или в какой-либо части обязательств принципалов, обеспеченных муниципальными гарантиями, осуществления гарантом платежей по выданным муниципальным гарантиям, а также в иных случаях, установленных муниципальными гарантиями.

3.6. Информация о факте невыполнения обязательств по кредитному договору (договору займа), обязательства по которому обеспечены муниципальной гарантией, представляется главными администраторами источников внутреннего финансирования дефицита бюджета города Вологды, главными распорядителями бюджетных средств города Вологды, осуществляющими учет исполнения долгового обязательства, принципалами в Департамент финансов на следующий рабочий день после невыполнения долговых обязательств.

4. Порядок регистрации долговых обязательств

4.1. Регистрация долгового обязательства осуществляется путем присвоения долговому обязательству регистрационного номера. Регистрация осуществляется в течение 3 рабочих дней со дня поступления в Департамент финансов документов о долговых обязательствах.

4.2. Ответственное лицо за ведение Долговой книги проставляет регистрационный номер на последнем листе документа, подтверждающего возникновение долгового обязательства, изготавливает копии документов о долговых обязательствах и передает их органу Администрации города Вологды, представившему документы. Оригиналы документов остаются в Департаменте финансов. Регистрационный номер вносится в Долговую книгу.

4.3. Регистрационный номер долгового обязательства содержит порядковый номер и дату регистрации по шаблону:

/ / /
(Р) (ГГГГ) (ЧЧЧ)

Дата = _ _ _ _ 20_ _ г.

Порядковый номер - комбинация цифрового кода, идентифицирующая долговое обязательство в Долговой книге и состоящая из восьми знаков:

Р/ГГГГ/ЧЧЧ, где:

Р - раздел Долговой книги;

ГГГГ - год регистрации;

ЧЧЧ - номер долгового обязательства от 001 до 999 (нарастающим итогом в текущем финансовом году, по окончании финансового года нумерация возобновляется).

4.4. Регистрация изменений условий долгового обязательства производится в соответствии с настоящим разделом. При этом изменению условий долгового обязательства присваивается тот же регистрационный номер, под которым было зарегистрировано исходное долговое обязательство. Информация о долговых обязательствах, неисполненных на день окончания отчетного финансового года, переносится в Долговую книгу текущего финансового года с уже имеющимися регистрационными номерами.

5. Порядок формирования, хранения Долговой книги

5.1. Долговая книга формируется в виде электронных таблиц на первое число каждого месяца текущего финансового года по всем долговым обязательствам, не исполненным на дату ее формирования. Разделы, не содержащие зарегистрированных долговых обязательств на отчетную дату, не формируются.

5.2. Долговая книга хранится в виде электронного документа на персональном компьютере лица, ответственного за ведение Долговой книги.

5.3. Ежемесячно по состоянию на первое число месяца, следующего за отчетным, по форме согласно приложению № 1 к настоящему Порядку Долговая книга выводится на бумажный носитель и подписывается руководителем Департамента финансов, руководителем отдела доходов Департамента финансов и заместителем начальника отдела финансирования расходов и контроля Департамента финансов - главным бухгалтером Администрации города Вологды. Данные Долговой книги ежемесячно подлежат сверке с данными бюджетного учета Администрации города Вологды по долговым обязательствам.

5.4. Долговая книга на бумажном носителе оформляется в отдельное дело и хранится в соответствии с законодательством об архивном деле в Российской Федерации.

6. Порядок предоставления информации

о состоянии муниципального долга

6.1. Информация, содержащаяся в Долговой книге, представляется государственным органам исполнительной власти, органам местного самоуправления, а также участникам долговых взаимоотношений в рамках положений действующего законодательства, соглашений либо по соответствующим запросам.

6.2. Информация, предоставляемая в соответствии с пунктом 6.1 настоящего Порядка, формируется в виде выписки из Долговой книги на отчетную дату по форме согласно приложению № 2 к настоящему Порядку.

6.3. Информация о структуре и объеме муниципального долга в разрезе видов долговых обязательств является публичной и подлежит размещению на официальном сайте Администрации города Вологды в информационно-телекоммуникационной сети «Интернет».

Приложение № 1
к Порядку
регистрации и учета
муниципального долга города Вологды

Приложение № 2
к Порядку
регистрации и учета муниципального долга города Вологды

**Муниципальная долговая книга
города Вологды**

по состоянию на « » 20 года

Раздел 1. Кредиты, привлеченные городским округом городом Вологодой от кредитных организаций в валюте Российской Федерации

Регистрационный номер долгового обязательства	Наименование кредитора	Основание для заключения муниципального контракта	Наименование, номер и дата заключения муниципально-контрактного соглашения	Объем и валюта долгового обязательства	Процентная ставка по долговому обязательству, %	Срок окончания долгового обязательства	Форма обеспечения долгового обязательства	Дата возникновения долгового обязательства	Дата исполнения (прекращения) по иным основаниям) долгового обязательства полностью или частично	Сведения об изменении долгового обязательства нарастающим итогом с начала финансового года, в том числе				Фактическая задолженность по долговому обязательству		
										по основному долгу	по обслуживанию долга	по основному долгу	по платежам по обслуживанию долга	про-сроченная задолженность		
1	2	3	4	5	6	7	8	9	10	11	12	13	14	15	16	17
Итого по разделу:																

Раздел 2. Бюджетные кредиты, привлеченные в валюте Российской Федерации в бюджет города Вологды из других бюджетов бюджетной системы Российской Федерации, в том числе бюджетные кредиты, привлеченные от Российской Федерации в иностранной валюте в рамках использования целевых иностранных кредитов

Регистрационный номер долгового обязательства	Наименование кредитора	Основание для заключения соглашения	Наименование, номер и дата заключения соглашения, дополнительного соглашения	Объем и валюта долгового обязательства	Процентная ставка по долговому обязательству, %	Срок окончания долгового обязательства	Форма обеспечения долгового обязательства	Дата возникновения долгового обязательства	Дата исполнения по иным основаниям) долгового обязательства полностью или частично	Сведения об изменении долгового обязательства нарастающим итогом с начала финансового года, в том числе				Фактическая задолженность по долговому обязательству		
										по основному долгу	по обслуживанию долга	по основному долгу	по платежам по обслуживанию долга	про-сроченная задолженность		
1	2	3	4	5	6	7	8	9	10	11	12	13	14	15	16	17
Итого по разделу:																

Раздел 3. Ценные бумаги городского округа города Вологды (муниципальные ценные бумаги)

Регистрационный номер долгового обязательства	Наименование и вид ценных бумаг, в том числе форма выпуска (дополнительного выпуска), наименование генерального агента (агента) по обслуживанию ценных бумаг	Государственный регистрационный номер выпуска	Основание для осуществления эмиссии ценных бумаг (реквизиты нормативного правового акта)	Номинальная стоимость одной ценной бумаги (валюта ценной бумаги)	Объем выпуска ценных бумаг	Дата размещения ценных бумаг	Объем дополнительного выпуска ценных бумаг	Установленная дата погашения ценных бумаг	Дата выплаты купонного дохода	Ставка купонного дохода	Размер купонного дохода	Выплата по купону	Задолженность по выплатам купонного дохода по ценным бумагам	Дата осуществления выплаты по купону	Размер амортизированной выплаты	Фактическая задолженность по ценным бумагам	Форма обеспечения обязательства
1	2	3	4	5	6	7	8	9	10	11	12	13	14	15	16	17	18
Итого по разделу:																	

Раздел 4. Гарантии городского округа города Вологды (муниципальные гарантии), выраженные в валюте Российской Федерации, в том числе муниципальные гарантии, предоставленные Российской Федерации в иностранной валюте в рамках использования целевых иностранных кредитов

Регистрационный номер долгового обязательства	Реквизиты муниципальной гарантии	Наименование принципала	Наименование бенефициара	Основание предоставления муниципальной гарантии (реквизиты нормативного правового акта)	Дата возникновения долгового обязательства	Дата исполнения (прекращения) по иным основаниям) долгового обязательства полностью или частично	Объем долгового обязательства	Срок окончания долгового обязательства	Наименование право-гос-ресс-ного требования	Форма обеспечения долгового обязательства	Валюта долгового обязательства	Сведения об изменении долгового обязательства нарастающим итогом с начала финансового года, в том числе				Фактическая задолженность по долговому обязательству	
												сумма предоставленной муниципальной гарантии	исполнение долгового обязательства	принципалом	гарантом	по основному долгу	в том числе просроченная задолженность
1	2	3	4	5	6	7	8	9	10	11	12	13	14	15	16	17	18
Итого по разделу:																	

Руководитель Департамента финансов
Администрации города Вологды _____
(подпись) (Ф.И.О.)

Заместитель начальника отдела
финансирования расходов и контроля
Департамента финансов - главный бухгалтер
Администрации города Вологды _____
(подпись) (Ф.И.О.)

Руководитель отдела доходов
Департамента финансов Администрации _____
(подпись) (Ф.И.О.)

(Ф.И.О.)

**Выписка
из муниципальной долговой книги города Вологды
по состоянию на « » 20 года**

1. Кредиты, привлеченные городским округом городом Вологодой от кредитных организаций в валюте Российской Федерации

Наименование кредитора	Основание для заключения муниципального контракта	Наименование, номер и дата заключения муниципального контракта, дополнительного соглашения	Объем и валюта долгового обязательства	Процентная ставка по долговому обязательству, %	Срок окончательного погашения долгового обязательства	Фактическая задолженность по долговому обязательству (основной долг)
Итого по разделу:						

2. Бюджетные кредиты, привлеченные в валюте Российской Федерации в бюджет города Вологды из других бюджетов бюджетной системы Российской Федерации, в том числе бюджетные кредиты, привлеченные от Российской Федерации в иностранной валюте в рамках использования целевых иностранных кредитов

Наименование кредитора	Основание для заключения соглашения	Наименование, номер и дата заключения соглашения, дополнительного соглашения	Объем и валюта долгового обязательства	Процентная ставка по долговому обязательству, %	Срок окончательного погашения долгового обязательства	Фактическая задолженность по долговому обязательству (основной долг)
Итого по разделу:						

3. Ценные бумаги городского округа города Вологды (муниципальные ценные бумаги)

Наименование и вид ценных бумаг, в том числе форма выпуска	Государственный регистрационный номер выпуска	Основание для осуществления эмиссии ценных бумаг (реквизиты нормативного правового акта)	Номинальная стоимость одной ценной бумаги, валюта ценной бумаги	Объем выпуска ценных бумаг		Установленная дата погашения ценных бумаг	Фактическая задолженность по ценным бумагам (основной долг)
				объявленный объем	объем фактического размещения		
Итого по разделу:							

4. Гарантии городского округа города Вологды (муниципальные гарантии), выраженные в валюте Российской Федерации, в том числе муниципальные гарантии, предоставленные Российской Федерации в иностранной валюте в рамках использования целевых иностранных кредитов

Реквизиты муниципальной гарантии	Наименование принципала	Наименование бенефициара	Основание предоставления муниципальной гарантии (реквизиты нормативного правового акта)	Объем и валюта долгового обязательства	Срок окончательного погашения долгового обязательства	Фактическая задолженность по долговому обязательству (основной долг)
Итого по разделу:						
Всего:						

Руководитель Департамента финансов
Администрации города Вологды _____
(подпись) (Ф.И.О.)

Заместитель начальника отдела
финансирования расходов и контроля
Департамента финансов - главный бухгалтер
Администрации города Вологды _____
(подпись) (Ф.И.О.)

Руководитель отдела доходов
Департамента финансов Администрации _____
(подпись) (Ф.И.О.)

(Ф.И.О.)

**ПОСТАНОВЛЕНИЕ
АДМИНИСТРАЦИИ ГОРОДА ВОЛОГДЫ
ОТ 11 ОКТЯБРЯ 2021 ГОДА № 1616
ОБ ИЗЪЯТИИ ЗЕМЕЛЬНОГО УЧАСТКА С КАДАСТРОВЫМ
НОМЕРОМ 35:24:0501003:1075
И ЖИЛЫХ ПОМЕЩЕНИЙ В МНОГОКВАРТИРНОМ
ДОМЕ № 5 ПО ПЕРЕУЛКУ ШКОЛЬНЫЙ**

Руководствуясь статьями 279, 281 Гражданского кодекса Российской Федерации, статьей 32 Жилищного кодекса Российской Федерации, статьями 49, 56.2, 56.3, 56.6, 56.7 Земельного кодекса Российской Федерации, Федеральным законом от 6 октября 2003 года № 131-ФЗ «Об общих принципах организации местного самоуправления в Российской Федерации» (с последующими изменениями), статьями 27, 44 Устава городского округа города Вологды, заключением об оценке соответствия помещения (многоквартирного дома) требованиям, установленным в Положении о признании помещения жилым помещением, жилого помещения непригодным для проживания и многоквартирного дома аварийным и подлежащим сносу или реконструкции от 29 января 2018 года № 10, распоряжением начальника Департамента городского хозяйства Администрации города Вологды от 22 февраля 2018 года № 55 «О признании многоквартирного дома по адресу: г. Вологда, пер. Школьный, д. 5 аварийным и подлежащим сносу», решением Комиссии по предупреждению и ликвидации чрезвычайных ситуаций и обеспечению пожарной безопасности Администрации города Вологды от 30 января 2018 года № 1, ПОСТАНОВЛЯЮ:

1. Изъять земельный участок (категория земель – земли населенных пунктов) с кадастровым номером 35:24:0501003:1075, находящийся в общей долевой собственности собственников помещений в многоквартирном (аварийном) доме, площадью 1365 кв. м, местоположение которого: Вологодская область, город Вологда, переулок Школьный, 5, с видом разрешенного использования «среднеэтажные жилые дома» с жилыми помещениями:

квартирой (кадастровый номер 35:24:0501003:603), назначение: жилое помещение, площадь объекта: 27,6 кв. м, этажность (этаж): 1, адрес (местоположение) объекта: Российская Федерация, Вологодская область, город Вологда, переулок Школьный, дом 5, квартира 1 (собственность, запись государственной регистрации права от 19 апреля 2017 года № 35:24:0501003:603-35/001/2017-1);

квартирой (кадастровый номер 35:24:0501003:604), назначение: жилое помещение, площадь объекта: 26,4 кв. м, этажность (этаж): 1, адрес (местоположение) объекта: Российская Федерация, Вологодская область, город Вологда, переулок Школьный, дом 5, квартира 2 (собственность, запись государственной регистрации права от 18 октября 2013 года № 35-35-01/080/2013-770, ограничение прав и обременение объекта недвижимости: прочие ограничения прав и обременения объ-

екта недвижимости на основании выписки из Федеральной службы судебных приставов по Вологодской области от 20 августа 2019 года № ИП 19016/19/35022-ИП (запись государственной регистрации ограничения (обременения) от 23 августа 2019 года № 35:24:0501003:604-35/001/2019-1));

квартирой (кадастровый номер 35:24:0501003:606), назначение: жилое помещение, площадь объекта: 26,9 кв. м, этажность (этаж): 1, адрес (местоположение) объекта: Российская Федерация, Вологодская область, город Вологда, переулок Школьный, дом 5, квартира 4 (собственность, запись государственной регистрации права от 21 декабря 2011 года № 35-35-01/157/2011-512);

квартирой (кадастровый номер 35:24:0501003:607), назначение: жилое помещение, площадь объекта: 26,7 кв. м, этажность (этаж): 1, адрес (местоположение) объекта: Российская Федерация, Вологодская область, город Вологда, переулок Школьный, дом 5, квартира 5 (собственность, запись государственной регистрации права от 25 сентября 2001 года № 35-35/24-23/2001-657);

квартирой (кадастровый номер 35:24:0501003:608), назначение: жилое помещение, площадь объекта: 27,5 кв. м, этажность (этаж): 1, адрес (местоположение) объекта: Российская Федерация, Вологодская область, город Вологда, переулок Школьный, дом 5, квартира 6 (собственность, запись государственной регистрации права от 02 апреля 2015 года № 35-35/001-35/101/001/2015-8343/5, ограничение прав и обременение объекта недвижимости: запрещение регистрации на основании выписки из Федеральной службы судебных приставов по Вологодской области от 05 октября 2020 года № 605084015/3522 (запись государственной регистрации ограничения (обременения) от 13 октября 2020 года № 35:24:0501003:608-35/081/2020-1));

квартирой (кадастровый номер 35:24:0501003:609), назначение: жилое помещение, площадь объекта: 26,7 кв. м, этажность (этаж): 1, адрес (местоположение) объекта: Российская Федерация, Вологодская область, город Вологда, переулок Школьный, дом 5, квартира 7 (собственность, запись государственной регистрации права от 22 марта 2013 года № 35-35-01/031/2013-774);

квартирой (кадастровый номер 35:24:0501003:610), назначение: жилое помещение, площадь объекта: 26,1 кв. м, этажность (этаж): 1, адрес (местоположение) объекта: Российская Федерация, Вологодская область, город Вологда, переулок Школьный, дом 5, квартира 8 (собственность, запись государственной регистрации права от 23 марта 2001 года № 35-35/24-6/2001-101-1),

находящимися в многоквартирном доме (кадастровый номер 35:24:0501003:93) по адресу: Вологодская область, город Вологда, переулок Школьный, дом 5, расположенном на земельном участке с кадастровым номером 35:24:0501003:1075, для муниципальных нужд городского округа города Вологды по основаниям пункта 10 статьи 32 Жилищного кодекса Российской Федерации в связи с невыполнением собственниками изымаемых помещений требований о сносе или реконструкции данного многоквартирного дома.

2. Изъятие объектов недвижимости, указанных в пункте 1 настоящего постановления, осуществляется в рамках муниципальной программы «Обеспечение жильем отдельных категорий граждан», утвержденной постановлением Администрации города Вологды от 14 ноября 2019 года № 1597 (с последующими изменениями), путем предоставления собственникам таких объектов недвижимости денежного возмещения, определенного в соответствии с Федеральным законом от 29 июля 1998 года № 135-ФЗ «Об оценочной деятельности в Российской Федерации» (с последующими изменениями), взамен изымаемых объектов недвижимости.

3. Изымаемые объекты недвижимости, за исключением жилых помещений, указанных в третьем и шестом абзацах пункта 1 настоящего постановления, от ограничений, обременений свободны.

4. В многоквартирном доме № 5 по переулку Школьный в городе Вологде (кадастровый номер 35:24:0501003:93) расположено не подлежащее изъятию жилое помещение, находящееся в собственности городского округа города Вологды: квартира (кадастровый номер 35:24:0501003:605), назначение: жилое помещение, общей площадью 26,5 кв. м, этаж: 1, с местонахождением: Вологодская область, город Вологда, переулок Школьный, дом 5, квартира 3.

5. Установить, что собственники изымаемых объектов недвижимости до дня прекращения прав на изымаемые объекты недвижимости, указанные в пункте 1 настоящего постановления, владеют, пользуются и распоряжаются данными объектами недвижимости в соответствии с действующим законодательством.

6. Департаменту имущественных отношений Администрации города Вологды:

6.1. Направить в порядке, предусмотренном статьей 56.6 Земельного кодекса Российской Федерации, в течение десяти дней со дня принятия настоящего постановления его копию правообладателям изымаемых объектов недвижимости, указанных в пункте 1 настоящего постановления, и в Управление Федеральной службы государственной регистрации, кадастра и картографии по Вологодской области.

6.2. Обеспечить в порядке, предусмотренном статьей 56.6 Земельного кодекса Российской Федерации, в течение десяти дней со дня принятия настоящего постановления его опубликование в газете «Вологодские новости» и размещение на официальном сайте Администрации города Вологды в информационно-телекоммуникационной сети «Интернет».

6.3. Обеспечить в порядке, предусмотренном приказом Минкомсвязи России № 74, Минстроя России № 114/пр от 29 февраля 2016 года «Об утверждении состава, сроков и периодичности размещения информации поставщиками информации в государственной информационной системе жилищно-коммунального хозяйства» (с последующими изменениями), в течение 15 дней со дня принятия настоящего постановления его размещение в государственной информационной системе жилищно-коммунального хозяйства.

6.4. Обеспечить заключение муниципального контракта на проведение работ по оценке рыночной стоимости изымаемого имущества, указанного в пункте 1 настоящего постановления.

6.5. Определить потребность в средствах бюджета города Вологды для осуществления процедуры изъятия объектов недвижимости, указанных в пункте 1 настоящего постановления.

6.6. Направить в Департамент финансов Администрации города Вологды предложения о включении в бюджет города Вологды расходов на реализацию настоящего постановления с учетом требований бюджетного законодательства и срока, указанного в пункте 8 настоящего постановления.

6.7. Обеспечить в соответствии с нормами статьи 56.7 Земельного кодекса Российской Федерации подготовку соглашений об изъятии объектов недвижимости, указанных в пункте 1 настоящего постановления.

6.8. Обеспечить обращение в установленном порядке и сроки в Управление Федеральной службы государственной регистрации, кадастра и картографии по Вологодской области в целях государственной регистрации права собственности городского округа города Вологды на изымаемые объекты недвижимости, указанные в пункте 1 настоящего постановления.

7. Департаменту финансов Администрации города Вологды обеспечить учет настоящего постановления при планировании расходов бюджета города Вологды на проведение оценочных работ по определению выкупной цены изымаемого имущества и на выкуп изымаемого имущества, указанного в пункте 1 настоящего постановления, с учетом подпункта 6.6 пункта 6 настоящего постановления.

8. Настоящее постановление действует в течение трех лет со дня его принятия.

Мэр города Вологды С.А. Воропанов

ИНФОРМАЦИОННОЕ СООБЩЕНИЕ О ПРОВЕДЕНИИ АУКЦИОНА № 1800/3

Организатор аукциона: Департамент имущественных отношений Администрации города Вологды (далее – Департамент). Адрес местонахождения: город Вологда, ул. Ленина, д. 2, официальный сайт: www.vologda-portal.ru, электронный адрес: torgi@vologdaportal.ru; факс: 72-33-09; телефон 72-97-23, контактное лицо: – Шумов Д.А., 72-17-40, контактное лицо: – Каримова Е.Р.

Форма аукциона: открытый аукцион по составу участников и по форме подачи предложений о цене.

Предмет аукциона: продажа земельного участка для ведения садоводства.

Аукцион по продаже земельного участка проводится на основании распоряжения начальника Департамента имуще-

ственных отношений Администрации города Вологды «О проведении аукциона 35:24:0302003:143 в садоводческом товариществе «Медик» от 02 июля 2021 года № 330.

- Срок подачи (приема) заявок:

- начало подачи заявок 21 октября 2021 года в 8 час.00 мин.

- окончание подачи заявок 01 декабря 2021 года в 16 час. 00 мин.

Место и порядок приема заявок: заявки на участие в аукционе принимаются по адресу: г. Вологда, ул. Ленина, дом 2, каб. № 77, в рабочие дни с 8 час. 00 мин. до 12 час. 30 мин. и с 13 час. 30 мин. до 16 час. 00 мин. (в предпраздничные до 15 час. 00 мин.) в связи с принятием комплекса мер по предотвращению распространения коронавирусной инфекции (2019-nCoV) заявки принимаются только по предварительно му звонку, тел. 72-17-40, 72-93-27

Разъяснения по вопросам участия в аукционе можно получить по электронной почте torgi@vologdaportal.ru. Лицо, желающее участвовать в аукционе, вправе по письменному запросу получить копию кадастрового паспорта, информационное сообщение об аукционе.

Дата, время и место определения участников аукциона: 02 декабря 2021 года в 14 час.00 мин. по месту приема заявок.

Заявитель становится участником аукциона с даты подписания организатором аукциона протокола рассмотрения заявок.

Место, дата и время проведения аукциона: г. Вологда, ул. Ленина, дом 2, каб. 38, 07 декабря 2021 года в 09 час. 00 мин.

Осмотр объекта (земельного участка) на местности проводится самостоятельно в любое время.

Объект аукциона: земельный участок, находящийся в собственности городского округа города Вологды, с кадастровым номером 35:24:0302003:143, с местоположением: Вологодская область, город Вологда, садоводческое товарищество «Медик», участок 256, площадью 601 кв. м.

Категория земель: земли населенных пунктов.

Разрешенное использование (назначение): для садоводства.

Ограничения (обременения) согласно сведениям ЕГРН отсутствуют.

Земельный участок расположен в зоне ограничения застройки от обзорного трассового радиолокатора ОРЛ-Т.

Земельный участок свободен от объектов капитального строительства и объектов культурного наследия

Параметры разрешенного строительства объекта капитального строительства: зона садоводств, личного подсобного хозяйства (огородничества) (СХ-2), установленная Правилами землепользования и застройки города Вологды, утвержденными решением Вологодской городской Думы от 26.06.2009 № 72 (с последующими изменениями)

Информация о предварительных технических условиях подключения (технологического присоединения) объекта к сетям инженерно-технического обеспечения и о плате за подключение (технологическое присоединение): МУП ЖХ «Вологдагорводоканал» № 6251 от 13.05.2021, МУП ЖХ «Вологдагорводоканал» №6250 от 13.05.2021, АО «ВОЭК» № 7-4/05543 от 14.05.2021.

Информация о плате за технологическое подключение указана в вышеперечисленных технических условиях.

Начальная цена: 27 783 (двадцать семь тысяч семьсот восемьдесят три) рубля 00 копеек.

Шаг аукциона (величина повышения объявленной цены): 830 (восемьсот тридцать) рублей 00 копеек.

Размер задатка: 27 783 (двадцать семь тысяч семьсот восемьдесят три) рубля 00 копеек.

Плательщиком по оплате задатка может быть только заявитель. Не допускается перечисление задатка иными лицами.

Перечисленные иными, кроме заявителя, лицами денежные средства будут считаться ошибочно перечисленными.

Задаток на участие в аукционе должен поступить на специальный счет (счет организатора торгов) не позднее даты определения участников аукциона

Задаток вносится на специальный счет (счет организатора торгов):

Администрация города Вологды (Администрация города Вологды, л/с 05303089990) ИНН: 3525064930 КПП: 352501001 Банк получателя: Отделение Вологда/УФК по Вологодской области, г. Вологда БИК: 011909101 Единый казначейский счет: 40102810445370000022 Казначейский счет: 03232643197010003000 ОКТМО: 19701000, назначение платежа - задаток для участия в аукционе.

Документом, подтверждающим поступление задатка на счет организатора торгов является выписка с этого счета.

Условия участия в аукционе

Участником аукциона может быть физическое лицо, претендующие на заключение договора.

Перечень документов, представляемых претендентами для участия в аукционе:

1. Заявка на участие в аукционе по установленной в извещении форме согласно приложению к извещению с указанием реквизитов счета заявителя для возврата задатка.

2. Копии документов, удостоверяющих личность заявителя (для физических лиц).

3. Документы, подтверждающие внесение задатка.

Один заявитель вправе подать только одну заявку на участие в аукционе.

В случае подачи заявки представителем претендента представляется надлежащим образом оформленная доверенность.

Заявитель не допускается к участию в аукционе в следующих случаях:

1. Непредставление необходимых для участия в аукционе документов или представление недостоверных сведений.

2. Непоступление задатка на дату рассмотрения заявок на участие в аукционе.

3. Подача заявки на участие в аукционе лицом, которое в соответствии с Земельным Кодексом и другими федеральными законами не имеет права быть участником конкретного аукциона, покупателем земельного участка или приобрести земельный участок в аренду.

4. Наличие сведений о заявителе, об учредителях (участниках), о членах коллегиальных исполнительных органов заявителя, лицах, исполняющих функции единоличного исполнительного органа заявителя, являющегося юридическим лицом в реестре недобросовестных участников аукциона.

Заявитель имеет право отозвать принятую организатором аукциона заявку до дня окончания срока приема заявок, уведомив об этом в письменном виде организатора аукциона. Организатор аукциона возвращает внесенный задаток заявителю в течение трех рабочих дней со дня поступления уведомления об отзыве заявки. В случае отзыва заявки заявителем позднее дня окончания срока приема заявок задаток возвращается в порядке, установленном для участников аукциона.

Заявителям, признанным участниками аукциона, и заявителям, не допущенным к участию в аукционе, организатор аукциона направляет уведомление о принятых в отношении них решениях не позднее дня, следующего после дня подписания протокола.

Организатор аукциона в течение трех рабочих дней со дня оформления протокола рассмотрения заявок на участие в аукционе возвращает внесенный задаток заявителю, не допущенному к участию в аукционе.

Организатор аукциона в течение трех рабочих дней со дня подписания протокола о результатах аукциона возвращает задаток лицам, участвовавшим в аукционе, но не победившим в нем.

Порядок проведения аукциона

Аукцион проводится в указанное в настоящем извещении время, начинается с оглашения аукционистом наименования, основных характеристик земельного участка и начальной цены земельного участка, «шага аукциона» и порядка проведения аукциона.

Участникам аукциона выдаются пронумерованные карточки, которые они поднимают после оглашения аукционистом начальной цены и каждой очередной цены в случае, если готовы купить земельный участок в соответствии с этой ценой.

Каждую последующую цену аукционист назначает путем увеличения текущей цены на «шаг аукциона». После объявления очередной цены аукционист называет номер карточки участника аукциона, который первым поднял карточку, и указывает на этого участника аукциона. Затем аукционист объявляет следующую цену в соответствии с шагом аукциона.

При отсутствии участников аукциона, готовых приобрести земельный участок в соответствии с названной аукционистом ценой, аукционист повторяет эту цену 3 раза.

Если после трехкратного объявления очередной цены ни один из участников аукциона не поднял карточку, аукцион завершается. Победителем аукциона признается тот участник аукциона, номер карточки которого был назван аукционистом последним.

По завершении аукциона аукционист объявляет о продаже земельного участка, называет цену продажи и номер карточки победителя аукциона.

Порядок определения победителя: победителем аукциона признается участник аукциона, предложивший наибольшую цену за земельный участок. Результаты аукциона оформляются протоколом.

Аукцион признается несостоявшимся:

в случае, если в аукционе участвовал только один участник или при проведении аукциона не присутствовал ни один из участников аукциона, либо в случае, если после трехкратного объявления предложения о начальной цене предмета аукциона не поступило ни одного предложения о цене предмета аукциона, которое предусматривало бы более высокую цену предмета аукциона;

в случае, если на основании результатов рассмотрения заявок на участие в аукционе принято решение об отказе в допуске к участию в аукционе всех заявителей или о допуске к участию в аукционе и признании участником аукциона только одного заявителя.

Порядок заключения договора купли-продажи земельного участка:

Победителю аукциона или единственному принявшему участие в аукционе его участнику направляется три экземпляра подписанного проекта договора купли-продажи земельного участка в десятидневный срок со дня составления протокола о результатах аукциона. При этом цена земельного участка определяется в размере, предложенном победителем аукциона, или в случае заключения указанного договора с единственным принявшим участие в аукционе его участником устанавливается в размере, равном начальной цене предмета аукциона. Не допускается заключение указанного договора ранее чем через десять дней со дня размещения информации о результатах аукциона на официальном сайте Российской Федерации в сети «Интернет».

В случае, если аукцион признан несостоявшимся и только один заявитель признан участником аукциона, либо подана только одна заявка на участие в аукционе и единственная заявка на участие в аукционе и заявитель, подавший указанную заявку, соответствуют всем требованиям и указанным в извещении о проведении аукциона условиям аукциона, организатор аукциона в течении десяти дней со дня подписания протокола рассмотрения заявок на участие в аукционе обязан направить заявителю три экземпляра подписанного проекта договора купли-продажи земельного участка. При этом цена земельного участка определяется в размере, равном начальной цене предмета аукциона.

Задаток, внесенный лицом, признанным победителем аукциона, задаток, внесенный иным лицом, с которым договор купли-продажи земельного участка заключается в соответствии с выше перечисленным порядком, засчитывается в оплату приобретаемого земельного участка. Задатки, внесенные этими лицами, не заключившими в установленном порядке договор купли-продажи земельного участка вследствие уклонения от заключения указанного договора, не возвращаются.

Победитель аукциона; лицо, подавшее единственную заявку на участие в аукционе и признанное участником аукциона; заявитель, признанный единственным участником аукциона, или единственный принявший участие в аукционе участник в течении тридцати дней со дня направления им проекта договора купли-продажи земельного участка должны подписать его и представить в уполномоченный орган.

Сведения о лицах, которые уклонились от заключения договора купли-продажи земельного участка включаются в реестр недобросовестных участников аукциона.

Если договор купли-продажи земельного участка в течение тридцати дней со дня направления победителю аукциона проекта указанного договора не был им подписан и представлен в уполномоченный орган, организатор аукциона предлагает заключить указанный договор иному участнику аукциона, который сделал предпоследнее предложение о цене предмета аукциона, по цене, предложенной победителем аукциона.

В случае, если в течение тридцати дней со дня направления участнику аукциона, который сделал предпоследнее предложение о цене предмета аукциона, проекта договора купли-продажи земельного участка этот участник не представил в уполномоченный орган подписанный им договор, организатор аукциона вправе объявить о проведении повторного аукциона или распорядится земельным участком иным образом в соответствии с Земельным Кодексом.

Условия и сроки платежа победителем: оплата осуществляется одновременно в течение 10 дней с момента подписания договора купли-продажи земельного участка.

Срок принятия решения об отказе в проведении аукциона: организатор аукциона вправе отказаться от проведения аукциона в любое время, но не позднее чем за три дня до наступления даты его проведения. Извещение об отказе в проведении аукциона размещается на официальном сайте организатором аукциона в течении трех дней со дня принятия данного решения. Организатор аукциона в течении трех дней со дня принятия решения об отказе в проведении аукциона обязан известить участников аукциона об отказе в проведении аукциона и вернуть его участникам внесенные задатки.

Приложение № 1 (форма заявки)

В Департамент имущественных отношений
Администрации города Вологды

ЗАЯВКА НА УЧАСТИЕ В АУКЦИОНЕ

(полное наименование/ФИО, местонахождение/место жительства; ИНН, номер контактного телефона, банковские реквизиты для возврата задатка)

(далее - Заявитель), в лице _____,
действующего на основании _____;

1. Ознакомившись с информационным сообщением о проведении аукциона по продаже земельного участка _____,

(описание объекта аукциона: площадь, кадастровый номер, местоположение) изучив объект продажи, прошу принять настоящую заявку на участие в аукционе № _____.

2. Подавая настоящую заявку на участие в аукционе, подтверждаю, что Заявитель не находится в состоянии реорганизации, ликвидации, банкротства, его деятельность не приостановлена. Гарантирую достоверность сведений, указанных в заявке и приложенных к ней документах, и подтверждаю право организатора аукциона запрашивать в уполномоченных органах и организациях информацию, подтверждающую представленные сведения.

3. Заявитель обязуется соблюдать условия проведения аукциона, предусмотренные извещением о проведении аукциона, Гражданским кодексом РФ, Земельным кодексом РФ.

4. Заявитель осведомлен о состоянии земельного участка, порядке и сроках отзыва настоящей заявки, праве организатора аукциона отказаться от проведения аукциона и согласен с тем, что организатор аукциона не несет ответственности за ущерб, который может быть причинен Заявителю отменой аукциона, если данные действия предусмотрены федеральным законодательством и иными нормативными правовыми актами.

Приложение: документы на _____ листах.

Заявитель (его полномочный представитель): _____
(подпись) (ФИО)

« _____ » _____ 201__ г. м.п.

Отметка о принятии заявки: _____
(дата, время)

Представитель Департамента имущественных
отношений Администрации города Вологды _____
(подпись) (ФИО)

Приложение № 2
(проект договора)

ДОГОВОР КУПЛИ-ПРОДАЖИ ЗЕМЕЛЬНОГО УЧАСТКА № _____

« _____ » _____ 20__ г. _____ г. Вологда
Администрация города Вологды от имени городского округа город Вологда, именуемая в дальнейшем «Продавец», в лице _____, с одной стороны, и _____, именуем _____ в дальнейшем «Покупатель», с другой стороны, вместе именуемые «Стороны», на основании постановления Администрации города Вологды от _____ № _____ и протокола № _____ от _____ 20__ года заключили настоящий договор (далее – Договор) о нижеследующем:

1. Предмет Договора

1.1. По настоящему Договору «Продавец» обязуется передать в собственность «Покупателя», а «Покупатель» обязуется принять и оплатить земельный участок _____, категория земель: земли населенных пунктов, площадью _____ кв. м с кадастровым номером _____ с местоположением: _____ предназначенный для _____.

1.2. «Участок» свободен от объектов недвижимости, ограничений по его использованию не имеется.

1.3. «Продавец» гарантирует, что продаваемый «Участок» не обременен правами третьих лиц, третьи лица не имеют преимущественного права его покупки, право собственности на «Участок» не оспаривается, «Участок» под арестом, за претом отчуждения не находится, «Продавцу» ничего не известно о возможности его изъятия для государственных и иных нужд.

2. Цена Договора и порядок расчетов

2.1. Цена (стоимость) «Участка» установлена в соответствии с протоколом и составляет _____ (_____) рублей.

2.2. «Покупатель» уплачивает в бюджет города сумму стоимости «Участка» без учета суммы задатка: _____ (_____) рублей.

2.3. Перечисленный «Покупателем» по условиям аукциона задаток в сумме _____ (_____) рублей засчитывается в оплату приобретаемого «Участка».

2.4. Оплата «Покупателем» указанной в п.2.2 Договора суммы производится в течение десяти дней со дня подписания настоящего договора в бюджет города Вологды по следующим реквизитам: Управление Федерального казначейства по Вологодской области (Администрация города Вологды, л/с 04303089990); ИНН 3525064930; КПП 352501001; Единый казначейский счет 40102810445370000022 - Номер счета банка получателя средств; Казначейский счет 0310064300000013000 - Номер счета получателя средств Отделение Вологда Банка России/УФК по Вологодской области г. Вологда; БИК 011909101; ОКТМО 19701000, КБК 92511406024040003430.

Датой оплаты считается дата поступления денежных средств в бюджет города Вологды по указанным реквизитам.

3. Передача Участка и переход права собственности на Участок

3.1. Переход права собственности на «Участок» от «Продавца» к «Покупателю» оформляется после полной оплаты «Участка», в порядке, предусмотренном Договором.

3.2. Право собственности «Покупателя» на «Участок» по Договору возникает после государственной регистрации перехода права собственности в Управлении Федеральной службы государственной регистрации, кадастра и картографии по Вологодской области.

Расходы, связанные с такой регистрацией, в полном объеме несет «Покупатель».

3.3 «Участок» осмотрен, претензий к состоянию «Участка» у Покупателя не имеется. «Участок» передается Продавцом и принимается Покупателем по акту приемапередачи в пятидневный срок с момента его оплаты по Договору.

Покупатель несет расходы по содержанию «Участка» с момента подписания акта приема-передачи.

4. Ответственность сторон

4.1. В случае нарушения установленного пунктом 2.4 настоящего Договора порядка оплаты стоимости «Участка» «Покупатель» уплачивает «Продавцу» неустойку, устанавливаемую в размере одной трехсотой ключевой ставки Центрального банка Российской Федерации, действующей на день выполнения денежного обязательства, от неуплаченной суммы за каждый день просрочки.

4.2. При нарушении «Покупателем» денежных обязательств по Договору «Продавец» вправе по своему выбору потребовать полной оплаты «Участка» либо отказаться от исполнения Договора. При отказе от исполнения Договора «Продавец» направляет «Покупателю» уведомление об одностороннем расторжении Договора. В таком случае Договор считается расторгнутым с момента получения уведомления «Покупателем».

4.3. Расторжение Договора по иным основаниям допускается по соглашению «Сторон» или решению суда в соответствии с действующим законодательством.

4.4. Расторжение настоящего Договора не освобождает «Покупателя» от уплаты неустойки в случае, если расторжение произведено вследствие нарушения «Покупателем» своих обязанностей по настоящему Договору.

4.5. Ответственность «Сторон», не урегулированная Договором, устанавливается действующим законодательством Российской Федерации.

4.6. В случае расторжения Договора по вине «Покупателя» средства, внесенные «Покупателем» на счет «Продавца», включая задаток, не возвращаются.

5. Заключительные положения

5.1. Обязанности «Сторон», не урегулированные Договором, устанавливаются в соответствии с действующим законодательством Российской Федерации.

5.2. Все споры и разногласия «Стороны» будут стремиться урегулировать путем переговоров, а если такое урегулирование становится невозможным, то спор подлежит разрешению в судебном порядке.

5.3. В случае расторжения Договора по соглашению «Сторон» Договор прекращает свое действие с момента подписания соответствующего соглашения «Сторонами».

5.4. Последствия расторжения Договора определяются взаимным соглашением его «Сторон» или судом по требованию любой из сторон.

5.5. Настоящий Договор вступает в силу с момента подписания и действует до полного исполнения «Сторонами» обязательств по Договору.

5.6. Настоящий Договор составлен в 3 (трех) экземплярах, имеющих одинаковую юридическую силу, по одному экземпляру – для каждой из «Сторон», третий экземпляр – для Управления Росреестра по Вологодской области.

6. Адреса и банковские реквизиты сторон

«Продавец» Администрация города Вологды 160000, г. Вологда, ул. Каменный мост, д.4 ИНН/КПП 3525064930/352501001 р/с 40101810700000010002 в Отделение Вологда, г. Вологда, БИК 041909001 ОГРН 1033500051683 т. 721740, 720035	«Покупатель» _____ _____ _____ _____ _____
---	---

ФИО
м.п.

ИНФОРМАЦИОННОЕ СООБЩЕНИЕ

Комиссия, созданная при Административном департаменте Администрации города Вологды, на основании решения Вологодской городской Думы от 2 апреля 2007 года № 387 «О порядке выявления и признания бесхозными брошенных транспортных средств и их изъятия с территории муниципального образования «Город Вологда» (с последующими изменениями), обращается к владельцу автомобиля марки ВАЗ 2120, гос. регистрационный номер т285ее 35, темнозеленого цвета, расположенного во дворе дома № 33 по улице Маяковского в городе Вологде.

В связи с тем, что данное транспортное средство нарушает архитектурный облик города Комиссия обращается к владельцу указанного автомобиля с требованием убрать его до 27 октября 2021 года в места, предназначенные для стоянки, ремонта и (или) хранения транспортных средств.

В случае невыполнения данного требования, брошенное транспортное средство будет эвакуировано.
Контактный телефон: 72-33-57.

ИНФОРМАЦИОННОЕ СООБЩЕНИЕ

Комиссия, созданная при Административном департаменте Администрации города Вологды, на основании решения Вологодской городской Думы от 2 апреля 2007 года № 387 «О порядке выявления и признания бесхозными брошенных транспортных средств и их изъятия с территории муниципального образования «Город Вологда» (с последующими изменениями), обращается к владельцам:

автомобиля марки ВАЗ 2107, гос. регистрационный номер к599ас 35, серого цвета, расположенного на парковке с лицевого фасада дома № 146 по улице Ленинградской (напротив входа в «Тортинкафе»);

автомобиля марки Вартбург, гос. регистрационный номер о237нс 35, красного цвета, расположенного во дворе дома № 1-А по улице Чкалова;

автомобиля марки ВАЗ 2115, гос. регистрационный номер в183нм 35, серебристого цвета, расположенного на проезде за домом № 56 по улице Можайского;

автомобиля марки Газель, гос. регистрационный номер отсутствует, белого цвета, расположенного на парковке между домами № 4 и № 4-А по улице Новгородской.

В связи с тем, что данные транспортные средства нарушают архитектурный облик города Комиссия обращается к владельцам указанных автомобилей с требованием убрать его до 28 октября 2021 года в места, предназначенные для стоянки, ремонта и (или) хранения транспортных средств.

В случае невыполнения данного требования, брошенные транспортные средства будут эвакуированы.
Контактный телефон: 72-33-57, 72-27-47.

**Заключение о результатах общественных обсуждений
по проекту решения Вологодской городской Думы
«О внесении изменений в решение Вологодской городской Думы
от 02 апреля 2007 года № 392 «О Правилах благоустройства
муниципального образования «Город Вологда»**

Дата оформления заключения: 18 октября 2021 года

Наименование проекта, рассмотренного на общественных обсуждениях: проект решения Вологодской городской Думы «О внесении изменений в решение Вологодской городской Думы от 02 апреля 2007 года № 392 «О Правилах благоустройства муниципального образования «Город Вологда».

Сведения о количестве участников общественных обсуждений, которые приняли участие в общественных обсуждениях:

1. Реквизиты протокола общественных обсуждений, на основании которого подготовлено заключение о результатах общественных обсуждений:

Протокол общественных обсуждений по проекту решения Вологодской городской Думы «О внесении изменений в решение Вологодской городской Думы от 02 апреля 2007 года № 392 «О Правилах благоустройства муниципального образования «Город Вологда» от 18 сентября 2021 года.

Общественные обсуждения по проекту решения Вологодской городской Думы «О внесении изменений в решение Вологодской городской Думы от 02 апреля 2007 года № 392 «О Правилах благоустройства муниципального образования «Город Вологда» проведены на основании постановления Главы города Вологды от 10 сентября 2021 года № 603 «О назначении общественных обсуждений по проекту решения Вологодской городской Думы «О внесении изменений в решение Вологодской городской Думы от 02 апреля 2007 года № 392 «О Правилах благоустройства муниципального образования «Город Вологда», которое опубликовано в газете «Вологодские новости» 15 сентября 2021 года и размещено на официальном сайте Администрации города Вологды в информационно-телекоммуникационной сети «Интернет» (vologda-portal.ru) 10 сентября 2021 года.

Перечень предложений и (или) замечаний участников общественных обсуждений и аргументированных рекомендаций организатора общественных обсуждений (далее - Перечень):

№ пп	Содержание внесенных предложений и (или) замечаний участников общественных обсуждений	Аргументированные рекомендации организатора общественных обсуждений о целесообразности или нецелесообразности учета внесенных участниками общественных обсуждений предложений и (или) замечаний
Предложения и (или) замечания граждан, являющихся участниками общественных обсуждений, постоянно проживающих на территории, в пределах которой проводятся общественные обсуждения		
1	Дополнить проект пунктом 5 следующего содержания: «5. Настоящее решение действует до 01 марта 2028 года включительно.» Обоснование: Согласно п.4 ст. 3 Федерального закона от 31.07.2020 № 247-ФЗ «Об обязательных требованиях в Российской Федерации» нормативным правовым актом органа исполнительной власти или уполномоченной организации, содержащим обязательные требования, должен предусматриваться срок его действия, который не может превышать шесть лет со дня его вступления в силу. В целях реализации указанной нормы, а также пункта 1.2 проекта, необходимо предусмотреть срок действия акта в самом решении Вологодской городской Думы.	Предложение подлежит учету.
2.	В пункте 2.7 проекта слово «в рамках» заменить на слово «в форме». Обоснование: согласно ч. 1 п. 4 ст. 10 Федерального закона от 31.07.2020 № 247-ФЗ при установлении обязательных требований должна быть определена форма оценки соблюдения обязательных требований.	Предложение подлежит учету.
3.	Подпункт 2.6.2 проекта изложить в следующей редакции: «2.6.2. Подпункт 4.9.5 изложить в новой редакции: «4.9.5. После окончания земляных работ и восстановления благоустройства территории лицо, восстанавливающее благоустройство территории на данном объекте, обязано до истечения срока, указанного в разрешении (уведомлении) на осуществление земляных работ, сдать органу Администрации города Вологды, уполномоченному в сфере городского хозяйства, и землевладельцу участок. Орган Администрации города Вологды, уполномоченный в сфере городского хозяйства, обязан проверить восстановление благоустройства территории на данном объекте в срок не позднее трех дней с даты восстановления благоустройства (во временном варианте/ в полном объеме), указанной в разрешении (уведомлении) на осуществление земляных работ, с отражением в разрешении на производство (осуществление) земляных работ факта выполнения восстановления благоустройства территории.» Обоснование: Согласно подпункту 4.9.5 Правил благоустройства, после окончания земляных работ и восстановления благоустройства территории лицо, восстанавливающее благоустройство территории на данном объекте, обязано сдать органу Администрации города Вологды, уполномоченному в сфере городского хозяйства, и землевладельцу участок с отражением в разрешении на производство (осуществление) земляных работ факта приема восстановления благоустройства территории. Однако, данная норма не содержит указания срока сдачи восстановленного благоустройства.	Предложение подлежит учету.
Предложения и (или) замечания иных участников общественных обсуждений		
1	Не поступали	

Аргументированные рекомендации организатора общественных обсуждений о целесообразности учета внесенных участниками общественных обсуждений предложений и замечаний и выводы по результатам общественных обсуждений: Поступившие предложения и (или) замечания от участников общественных обсуждений признаны организатором общественных обсуждений подлежащими учету.

Выводы по результатам общественных обсуждений:

Все необходимые процедуры в рамках общественных обсуждений выполнены надлежащим образом и соответствуют требованиям действующего законодательства и нормативным правовым актам городского округа города Вологды.

Поступившие предложения граждан, являющихся участниками общественных обсуждений, постоянно проживающих на территории, в пределах которой проводятся общественные обсуждения, признаны организатором общественных обсуждений подлежащими учету при принятии решения об утверждении (отклонении) проекта.

В соответствии с пунктом 1.7 Положения о порядке организации и проведения в муниципальном образовании «Город Вологда» общественных обсуждений или публичных слушаний в случаях, предусмотренных Градостроительным кодексом Российской Федерации, утвержденного решением Вологодской городской Думы от 28 июня 2018 года № 1565 (с последующими изменениями), результаты общественных обсуждений носят для органов местного самоуправления и должностных лиц местного самоуправления города Вологды рекомендательный характер.

Настоящее заключение о результатах общественных обсуждений подготовлено в двух экземплярах.

Начальник Департамента

городского хозяйства

Администрации города Вологды А.А.Шумилов

ИНФОРМАЦИОННОЕ СООБЩЕНИЕ

Комиссия, созданная при Административном департаменте Администрации города Вологды, на основании решения Вологодской городской Думы от 2 апреля 2007 года № 387 «О порядке выявления и признания бесхозными брошенных транспортных средств и их изъятия с территории муниципального образования «Город Вологда» (с последующими изменениями), обращается к владельцам:

автомобиля марки Мицубиси, гос. регистрационный номер а199са 35, серебристого цвета, расположенного на проезде между домом № 28 по Окружному шоссе и домом № 82-А по улице Возрождения;

автомобиля марки Иж Ода, гос. регистрационный номер отсутствует, цвет вишня, расположенного на парковке (у ТП) вблизи дома № 9-А по улице Лаврова;

автомобиля марки Мерседес, гос. регистрационный номер отсутствует, серебристого цвета, расположенного с торца дома № 77 по улице Энгельса.

В связи с тем, что данные транспортные средства нарушают архитектурный облик города Комиссия обращается к владельцам указанных автомобилей с требованием убрать его до 31 октября 2021 года в места, предназначенные для стоянки, ремонта и (или) хранения транспортных средств.

В случае невыполнения данного требования, брошенные транспортные средства будут эвакуированы.

Контактный телефон: 72-33-57, 72-27-47.

**ЗАКЛЮЧЕНИЕ О РЕЗУЛЬТАТАХ ОБЩЕСТВЕННЫХ ОБСУЖДЕНИЙ
ДАТА ОФОРМЛЕНИЯ ЗАКЛЮЧЕНИЯ: 15 ОКТЯБРЯ 2021 ГОДА**

Наименование проекта, рассмотренного на общественных обсуждениях: проект постановления Администрации города Вологды «О внесении изменений в проект планировки территории, ограниченной улицами Добролюбова – Полярной – Карла Маркса».

Реквизиты протокола общественных обсуждений, на основании которого подготовлено заключение о результатах общественных обсуждений: протокол общественных обсуждений по проекту о внесении изменений в проект планировки территории, ограниченной улицами Добролюбова – Полярной – Карла Маркса, от 14 октября 2021 года.

Инициатор общественных обсуждений: Мэр города Вологды.

Общественные обсуждения назначены: постановлением Главы города Вологды от 7 сентября 2021 года № 589 «О назначении общественных обсуждений по проекту о внесении изменений в проект планировки территории, ограниченной улицами Добролюбова – Полярной – Карла Маркса» и проведены с соблюдением требований статьи 5.1 Градостроительного кодекса Российской Федерации и Положения о порядке организации и проведения в городском округе городе Вологде общественных обсуждений или публичных слушаний в случаях, предусмотренных Градостроительным кодексом Российской Федерации, утвержденного решением Вологодской городской Думы от 28 июня 2018 года № 1565 (с последующими изменениями).

Оповещение о начале общественных обсуждений по проекту о внесении изменений в проект планировки территории, ограниченной улицами Добролюбова – Полярной – Карла Маркса, опубликовано в газете «Вологодские новости» от 08 сентября 2021 года № 36 (2216) и размещено на официальном сайте Администрации города Вологды в информационно-телекоммуникационной сети «Интернет».

Организатор проведения общественных обсуждений: Администрация города Вологды.

Информация о сроке, в течение которого принимались предложения и замечания участников общественных обсуждений: в соответствии с постановлением Главы города Вологды от 07 сентября 2021 года № 589 предложения и замечания участников общественных обсуждений принимались в период с 16 сентября 2021 года до 30 сентября 2021 года (включительно):

- в письменной форме почтовым отправлением по адресу: 160000, г. Вологда, ул. Ленина, д. 2 или по электронной почте: dg@vologda-city.ru;

- посредством информационного сервиса Портала государственных и муниципальных услуг (функций) Вологодской области (http://gosuslugi35.ru) для рассмотрения предложений и (или) замечаний по проекту муниципального правового акта, вынесенному на общественные обсуждения в городском округе городе Вологде;

- путем внесения записи в книгу (журнал) учета посетителей экспозиции проекта, организованной в здании Администрации города Вологды по адресу: г. Вологда, ул. Ленина, д. 2, 1-й этаж.

Один посетитель экспозиции проекта во время ее проведения ознакомился с проектом без внесения предложений (замечаний) по его содержанию.

Сведения о количестве участников общественных обсуждений, которые приняли участие в общественных обсуждениях: 0 участников.

Содержание внесенных предложений и замечаний участников общественных обсуждений, постоянно проживающих на территории, в пределах которой проводятся общественные обсуждения: отсутствуют.

Содержание внесенных предложений и замечаний иных участников общественных обсуждений и аргументированных рекомендаций организатора общественных обсуждений: отсутствуют.

Выводы по результатам общественных обсуждений:

Все необходимые процедуры в рамках общественных обсуждений выполнены надлежащим образом и соответствуют требованиям действующего законодательства и нормативным правовым актам городского округа города Вологды.

Рекомендовать Мэру города Вологды внести изменения в проект планировки территории, ограниченной улицами Добролюбова – Полярной – Карла Маркса, вынесенный на общественные обсуждения, с учетом отсутствия предложений и (или) замечаний физических и юридических лиц в отношении указанного проекта, в целях корректировки зоны планируемого размещения объекта капитального строительства «Малозэтажная жилая застройка – проектируемая не выше 3 этажей включая мансардный) *», предусмотренной утвержденным проектом, на зону «Малозэтажная (индивидуальная) жилая застройка (проектируемые не выше 3 этажей включая мансардный) *» в границах земельного участка 35:24:0305011:350 и некоторых основных параметров, характеристик в связи с такими изменениями.

Первый заместитель Мэра города Вологды –

начальник Департамента

градостроительства

Администрации города Вологды А.Н. Баранов

**ЗАКЛЮЧЕНИЕ О РЕЗУЛЬТАТАХ ОБЩЕСТВЕННЫХ ОБСУЖДЕНИЙ
ДАТА ОФОРМЛЕНИЯ ЗАКЛЮЧЕНИЯ: 18 ОКТЯБРЯ 2021 ГОДА**

Наименование проекта, рассмотренного на общественных обсуждениях: проект постановления Администрации города Вологды «Об утверждении проекта планировки и проекта межевания территории, ограниченной Пошехонским шоссе – площадью Бабушкина – улицей Зосимовской – улицей Чехова – переулок Движенческим – веткой Северной железной дороги».

Реквизиты протокола общественных обсуждений, на основании которого подготовлено заключение о результатах общественных обсуждений: протокол общественных обсуждений по проекту об утверждении проекта планировки и проекта межевания территории, ограниченной Пошехонским шоссе – площадью Бабушкина – улицей Зосимовской – улицей Чехова – переулок Движенческим – веткой Северной железной дороги, от 15 октября 2021 года.

Инициатор общественных обсуждений: Мэр города Вологды.

Общественные обсуждения назначены: постановлением Главы города Вологды от 14 сентября 2021 года № 611 «О назначении общественных обсуждений по проекту об утверждении проекта планировки и проекта межевания территории, ограниченной Пошехонским шоссе – площадью Бабушкина – улицей Зосимовской – улицей Чехова – переулок Движенческим – веткой Северной железной дороги» и проведены с соблюдением требований статьи 5.1 Градостроительного кодекса Российской Федерации и Положения о порядке организации и проведения в городском округе городе Вологде общественных обсуждений или публичных слушаний в случаях, предусмотренных Градостроительным кодексом Российской Федерации, утвержденного решением Вологодской городской Думы от 28 июня 2018 года № 1565 (с последующими изменениями).

Оповещение о начале общественных обсуждений по проекту об утверждении проекта планировки и проекта межевания территории, ограниченной Пошехонским шоссе – площадью Бабушкина – улицей Зосимовской – улицей Чехова – переулок Движенческим – веткой Северной железной дороги, опубликовано в газете «Вологодские новости» от 15 сентября 2021 года № 37 (2217) и размещено на официальном сайте Администрации города Вологды в информационно-телекоммуникационной сети «Интернет».

Организатор проведения общественных обсуждений: Администрация города Вологды.

Информация о сроке, в течение которого принимались предложения и замечания участников общественных обсуждений: в соответствии с постановлением Главы города Вологды от 14 сентября 2021 года № 611 предложения и замечания участников общественных обсуждений принимались в период с 24 сентября 2021 года до 12 октября 2021 года (включительно):

- в письменной форме почтовым отправлением по адресу: 160000, г. Вологда, ул. Ленина, д. 2 или по электронной почте: dg@vologda-city.ru;

- посредством информационного сервиса Портала государственных и муниципальных услуг (функций) Вологодской области (<http://gosuslugi35.ru>) для рассмотрения предложений и (или) замечаний по проекту муниципального правового акта, вынесенному на общественные обсуждения в городском округе городе Вологде;

- путем внесения записи в книгу (журнал) учета посетителей экспозиции проекта, организованной в здании Администрации города Вологды по адресу: г. Вологда, ул. Ленина, д. 2, 1-й этаж.

Сведения о количестве участников общественных обсуждений, которые приняли участие в общественных обсуждениях: 0 участников.

Содержание внесенных предложений и замечаний участников общественных обсуждений, постоянно проживающих на территории, в пределах которой проводятся общественные обсуждения: отсутствуют.

Содержание внесенных предложений и замечаний иных участников общественных обсуждений и аргументированных рекомендаций организатора общественных обсуждений: отсутствуют.

Выводы по результатам общественных обсуждений:

Все необходимые процедуры в рамках общественных обсуждений выполнены надлежащим образом и соответствуют требованиям действующего законодательства и нормативным правовым актам городского округа города Вологды.

В соответствии с пунктом 4 статьи 10 закона Вологодской области от 16 марта 2015 года № 3601-ОЗ «О сохранении, использовании, популяризации и государственной охране объектов культурного наследия (памятников истории и культуры), находящихся на территории Вологодской области», проект планировки и проект межевания территории, ограниченной Пошехонским шоссе – площадью Бабушкина – улицей Зосимовской – улицей Чехова – переулок Движенческим – веткой Северной железной дороги, согласованы письмом Комитета по охране объектов культурного наследия Вологодской области от 19 августа 2021 года № ИХ.53-5062/21.

В связи с тем, что проектом межевания территории, ограниченной Пошехонским шоссе – площадью Бабушкина – улицей Зосимовской – улицей Чехова – переулок Движенческим – веткой Северной железной дороги, предусматривается перераспределение земельного участка, находящегося в собственности Вологодской области, данный проект согласован с Департаментом имущественных отношений Вологодской области от 27 сентября 2021 года № ИХ.34-9586/21.

В границах территории, ограниченной Пошехонским шоссе – площадью Бабушкина – улицей Зосимовской – улицей Чехова – переулок Движенческим – веткой Северной железной дороги, находятся земельные участки федеральной собственности 35:24:0202037:70 и 35:24:020203:32 (аренда ОАО «РЖД»). Проектом межевания территории не затрагивается изменение границ указанных земельных участков. Проект планировки и проект межевания территории, ограниченной Пошехонским шоссе – площадью Бабушкина – улицей Зосимовской – улицей Чехова – переулок Движенческим – веткой Северной железной дороги, согласован филиалом ОАО «РЖД» Северная железная дорога» письмом от 02 июля 2021 года № ИСХ-11558/СЕВ.

Рекомендовать Мэру города Вологды утвердить проект планировки и проект межевания территории, ограниченной Пошехонским шоссе – площадью Бабушкина – улицей Зосимовской – улицей Чехова – переулок Движенческим – веткой Северной железной дороги, вынесенных на общественные обсуждения, с учетом отсутствия предложений и (или) замечаний физических и юридических лиц в отношении указанного проекта, в целях обеспечения устойчивого развития территорий, в том числе выделения элементов планировочной структуры, установления границ земельных участков, установления границ зон планируемого размещения объектов капитального строительства.

Первый заместитель Мэра города Вологды –

начальник Департамента

градостроительства

Администрации города Вологды А.Н. Баранов

**ИЗВЕЩЕНИЕ О ПРОВЕДЕНИИ СОБРАНИЯ О СОГЛАСОВАНИИ
МЕСТОПОЛОЖЕНИЯ ГРАНИЦ ЗЕМЕЛЬНОГО УЧАСТКА**

Кадастровым инженером Максимовской Олесей Николаевной (г. Вологда, ул. Козленская, д. 43, оф. 2, 50-05-35, №35-16-530, реестровый номер 37551, адрес электронной почты: profkadastr35@mail.ru) выполняются кадастровые работы по образованию земельного участка путем раздела земельного участка с К№35:24:0302007:564, расположенного по адресу:

Вологодская область, г. Вологда, (р-н стрельбища) с сохранением исходного в измененных границах.

Заказчик: Лукичева Светлана Константиновна (адрес: г. Вологда, с/тов. «Разлив», линия 2, д. 407. тел. +7900-560-85-24). Собрание заинтересованных лиц по поводу согласования местоположения границ состоится по адресу: г. Вологда, ул. Козленская, д. 43, оф. 2, 22 ноября 2021 г. в 11 часов 00 минут.

Смежный земельный участок, с правообладателем которого требуется согласовать местоположение границ: 35:24:0302007:611, Вологодская область, г. Вологда, с/тов «Разлив», участок 403.

С проектами межевания земельных участков можно ознакомиться по адресу: г. Вологда, ул. Козленская, д. 43, оф. 2.

Обоснованные возражения относительно местоположения границ, содержащихся в проекте межевого плана, и требования о проведении согласования местоположения границ земельных участков на местности принимаются с 20 октября 2021 г. по 22 ноября 2021 г. по адресу: г. Вологда, ул. Козленская, д. 43.

При проведении согласования местоположения границ при себе необходимо иметь документ, удостоверяющий личность, а также документы о правах на земельный участок (часть 12 статьи 39, часть 2 статьи 40 Федерального закона от 24 июля 2007 г. N 221-ФЗ «О кадастровой деятельности»).

**ИЗВЕЩЕНИЕ О ПРОВЕДЕНИИ СОБРАНИЯ О СОГЛАСОВАНИИ
МЕСТОПОЛОЖЕНИЯ ГРАНИЦЫ ЗЕМЕЛЬНОГО УЧАСТКА**

Кадастровым инженером Угаровым Александром Анатольевичем, (г. Вологда, ул. Ленинградская, д. 78, кв. 405, №35-11-168, e-mail: alexander-83@list.ru, телефон 8(921)8248951, реестровый номер 16027) выполняются кадастровые работы в отношении земельных участков с кадастровым номером 35:24:0302003:573, расположенного по адресу: Вологодская область, г. Вологда, с/тов. «Медик», участок 117, с кадастровым номером 35:24:0302003:740, расположенного по адресу: Вологодская область, г. Вологда, с/тов. «Медик», участок 705, с кадастровым номером 35:24:0302003:325, расположенного по адресу: Вологодская область, г. Вологда, с/т «Медик», уч-к 530.

Заказчиками кадастровых работ являются: Савкина М.В. (тел.89517365607), Павлов Д.А. (тел.89005497399).

Смежными земельными участками, с правообладателями которых требуется согласовать местоположение границ, являются земельные участки с кадастровыми номерами: 35:24:0302003:728, 35:24:0302003:727, 35:24:0302003:756, 35:24:0302003:755, 35:24:0302003:1017 г. Вологда с/т «Медик».

Собрание по поводу согласования местоположения границ состоится по адресу: Вологодская область, г. Вологда, с/тов. «Медик», участок 117 «21» ноября 2021 г. с 11:00 до 11:30.

С проектом межевого плана земельного участка можно ознакомиться по адресу: 160000, Вологодская область, г. Вологда, ул. Ленинградская, д. 78, кв. 405, тел.8(921)8248951.

Требования о проведении согласования местоположения границ земельных участков на местности и обоснованные возражения о местоположении границ земельных участков после ознакомления с проектом межевого плана принимаются с «20» октября 2021 г. по «20» ноября 2021 г., по адресу: 160000, Вологодская область, г. Вологда, ул. Ленинградская, д. 78, кв. 405.

При проведении согласования местоположения границ при себе необходимо иметь документ, удостоверяющий личность, а также документы о правах на земельный участок (часть 12 статьи 39, часть 2 статьи 40 Федерального закона от 24 июля 2007 г. №221-ФЗ «О кадастровой деятельности»).

**ИЗВЕЩЕНИЕ О ПРОВЕДЕНИИ СОБРАНИЯ О СОГЛАСОВАНИИ
МЕСТОПОЛОЖЕНИЯ ГРАНИЦЫ ЗЕМЕЛЬНОГО УЧАСТКА**

Кадастровым инженером Конева Н.А. реестровый номер 13536, 8-953-512-60-31, konieva_natalia@mail.ru проводятся кадастровые работы по исправлению ошибки в местоположении границы и (или) площади в отношении земельного участка с К№ 35:24:0302003:500, расположенных по адресу: Вологодская область, г. Вологда, с/тов «Медик», участок № 71. Заказчик кадастровых работ - Конева Н.А., адрес : г. Вологда, ул. Карла-Маркса, д. 103»А», кв. 16 тел. 8-953-512-6031. Собрание заинтересованных лиц по поводу согласования местоположения границ состоится по адресу: Вологда, с/тов. «Медик», около участка 85. «19» ноября 2021 г. в 17 часов 00 минут. - С проектами межевых планов земельных участков можно ознакомиться по адресу: г. Вологда, с/тов. «Медик», около участка 85. Возражения по проекту межевого плана и требования о проведении согласования местоположения границ земельных участков на местности принимаются с «20» октября 2021г по «19» ноября 2021 г по вышеуказанному адресу. Смежный земельный участок, с правообладателем которого требуется согласовать местоположение границ: 35:24:0302003:271, адрес: Вологодская область, г. Вологда, с/тов. «Медик». При проведении согласования местоположения границ при себе необходимо иметь документ, удостоверяющий личность, а также документы, подтверждающие права на соответствующий земельный участок.

**ИЗВЕЩЕНИЕ О ПРОВЕДЕНИИ СОБРАНИЯ О СОГЛАСОВАНИИ
МЕСТОПОЛОЖЕНИЯ ГРАНИЦЫ ЗЕМЕЛЬНОГО УЧАСТКА**

Кадастровым инженером Пестеревой Ольгой Ивановной, 160000, Вологодская обл., г. Вологда, ул. Зосимовская, д. 71, оф. 2, oleshka.2009@mail.ru, тел. 8 921-535-10-95, номер в государственном реестре лиц, осуществляющих кадастровую деятельность 29580, выполняются кадастровые работы в отношении земельного участка с К№35:24:0404010:169, расположенного: Вологодская обл., г. Вологда, с/т «Надежда», участок №42.

Заказчиком кадастровых работ является Маслова Татьяна Игоревна, Вологодская обл., г. Вологда, ул. Можайского, д. 40а, кв. 3.

Собрание по поводу согласования местоположения границы состоится по адресу: Вологодская обл., г. Вологда, с/т «Надежда», участок №42 «21» ноября 2021г. в 18 часов 00 минут.

С проектом межевого плана земельного участка можно ознакомиться по адресу: г. Вологда, ул. Зосимовская, д. 71, оф. 2, 8(8172)75-73-09.

Требования о проведении согласования местоположения границ земельных участков на местности принимаются с «20» октября 2021г. по «21» ноября 2021г., обоснованные возражения о местоположении границ земельных участков после ознакомления с проектом межевого плана принимаются с «20» октября 2021г. по «21» ноября 2021г., по адресу: г. Вологда, ул. Зосимовская, д. 71, оф. 2, 8(8172)75-73-09.

Смежные земельные участки, с правообладателями которых требуется согласовать местоположение границы:

- К№ 35:25:0404010:110, местоположение: Вологодская обл., г. Вологда, с/т «Надежда», участок №43.

- К№ 35:25:0404010:32, местоположение: Вологодская обл., г. Вологда, с/т «Надежда».

При проведении согласования местоположения границ при себе необходимо иметь документ, удостоверяющий личность, а также документы о правах на земельный участок (часть 12 статьи 39, часть 2 статьи 40 федерального закона от 24.07.2007г. №221-ФЗ «О кадастровой деятельности»).