

официальные ДОКУМЕНТЫ

ВОЛОГОДСКИЕ
НОВОСТИ

№ 39

[2381]

26 сентября
2024 года

ПОСТАНОВЛЕНИЕ АДМИНИСТРАЦИИ ГОРОДА ВОЛОГДЫ ОТ 20 СЕНТЯБРЯ 2024 ГОДА № 1433 О ВНЕСЕНИИ ИЗМЕНЕНИЙ В ПОСТАНОВЛЕНИЕ АДМИНИСТРАЦИИ ГОРОДА ВОЛОГДЫ ОТ 30 МАЯ 2019 ГОДА № 622

Руководствуясь Федеральным законом от 6 октября 2003 года № 131-ФЗ «Об общих принципах организации местного самоуправления в Российской Федерации» (с последующими изменениями), постановлением Правительства Вологодской области от 1 апреля 2019 года № 322 «Об областной адресной программе № 8 «Переселение граждан из аварийного жилищного фонда в муниципальных образованиях Вологодской области на 2019-2025 годы» (с последующими изменениями), на основании статей 27, 44 Устава городского округа города Вологды ПОСТАНОВЛЯЮ:

1. Внести в городскую адресную программу № 5 по переселению граждан из аварийного жилищного фонда, расположенного на территории городского округа города Вологды, на 2019-2025 годы, утвержденную постановлением Администрации города Вологды от 30 мая 2019 года № 622 (с последующими изменениями), следующие изменения:

1.1. В паспорте городской программы:

1.1.1. В графе второй строки «Объем финансового обеспечения городской программы» цифры «1 102 715 543,27», «113 125 664,05», «33 341 472,61» заменить цифрами «1 094 716 981,67», «119 191 964,05», «39 407 772,61» соответственно.

1.1.2. В подпункте 8.3.5.2 пункта 8 слова «в систему АИС «Реформа ЖКХ»» заменить словами «в автоматизированную информационную систему публично-правовой компании «Фонд развития территорий»».

1.2. Таблицу раздела I приложения № 2 изложить в новой редакции согласно приложению № 1 к настоящему постановлению.

1.3. Приложения №№ 3, 5 изложить в новой редакции согласно приложениям №№ 2, 3 к настоящему постановлению.

2. Настоящее постановление подлежит официальному опубликованию в газете «Вологодские новости», размещению на официальном сайте Администрации города Вологды в информационно-телекоммуникационной сети «Интернет».

Исполняющий обязанности
Мэра города Вологды А.Н. Накрошаев

Приложение № 1
к постановлению Администрации
города Вологды от 20.09.2024 № 1433

«I. Перечень целевых показателей городской программы

№ п/п	Задачи, направленные на достижение целей	Наименование целевого показателя	Единица измерения целевого показателя	Значения целевых показателей							
				2019 год	2020 год	2021 год	2022 год	2023 год	2024 год	2025 год	
1	2	3	4	5	6	7	8	9	10	11	
1	Обеспечение благоустроенным жильем граждан, проживающих в аварийных жилых домах, путем консолидации финансовых ресурсов, в том числе за счет привлечения финансовой поддержки Фонда	Расcеляемая площадь****	кв. м	2997,58*	2959,49*	1286,1**	9355,3***	807,0****	543,2****	-	-
		Количество переселяемых жителей****	чел.	212*	249*	93**	652***	54****	32****	-	-
		Доля аварийного жилищного фонда в общем объеме жилищного фонда области на 1000 человек населения	%	3,8	3,8	3,7	3,6	3,6	3,6	-	-
		Доля населения, получившего жилье помещения и улучшившего жилищные условия в отчетном году, в общей численности населения, состоящего на учете в качестве нуждающегося в жилых помещениях	%	3,0	3,3	3,3	7,0	3,0	3,0	3,0	-
2	Снос или реконструкция аварийных жилых домов	Общая площадь ликвидированного или реконструированного аварийного жилищного фонда	кв. м	-	-	-	-	22541,10	-	-	

* Данное количество квадратных метров и количество граждан рассчитано исходя из следующих показателей:

1 этап (2019 год) – 2520,78 кв. м (185 чел.), по иным программам, в рамках которых не предусмотрено финансирование за счет средств Фонда содействия реформированию жилищно-коммунального хозяйства, бюджета Вологодской области (далее – иные Программы) – 476,8 кв. м (27 чел.).

1 этап (2020 год) – 2869,39 кв. м (239 чел.), по иным Программам – 90,10 кв. м (10 чел.).

** Данное количество квадратных метров и количество граждан рассчитано исходя из следующих показателей:

2 этап (2021 год) – 680,0 кв. м (52 чел.), 3 этап (2021 год) – 123,2 кв. м (9 чел.), по иным Программам – 482,9 кв. м (32 чел.).

*** Данное количество квадратных метров рассчитано исходя из следующих показателей:

3 этап (2022 год) – 9255,0 кв. м (644 чел.), по иным Программам – 100,3 кв. м (8 чел.).

**** Данные показатели предусмотрены областной адресной программой № 8 «Переселение граждан из аварийного жилищного фонда в муниципальных образованиях Вологодской области на 2019-2025 годы», утвержденной постановлением Правительства Вологодской области от 1 апреля 2019 года № 322 (с последующими изменениями).

Приложение № 2
к постановлению Администрации города Вологды от 20.09.2024 № 1433
«Приложение № 3

к городской адресной программе № 5 по переселению граждан из аварийного жилищного фонда, расположенного на территории городского округа города Вологды, на 2019-2025 годы

ФИНАНСОВОЕ ОБЕСПЕЧЕНИЕ МЕРОПРИЯТИЙ ГОРОДСКОЙ ПРОГРАММЫ*

№ п/п	Наименование мероприятия	Исполнитель, участник городской программы	Источник финансирования	Финансовые затраты, руб.																				
				2019		2020			2021			2022			2023			2024			2025			Всего
				1 этап	2 этап	1 этап	2 этап	3 этап	1 этап	2 этап	3 этап	1 этап	2 этап	3 этап	1 этап	2 этап	3 этап	1 этап	2 этап	3 этап	1 этап	2 этап	3 этап	
1	Реализация федерального проекта «Обеспечение устойчивого сокращения непригодного для проживания жилищного фонда»*****	ДИО, МКУ «Градостроительный центр», ДГХ	Всего	96 745 389,77	100 913 161,18	3 240,00	4 950 000,00	6 479 475,48	29 379 899,33	69 636 381,20	5 863 360,02	614 504 016,45	741 535,99	1 285 055,09	115 352 084,95	33 341 472,61	15 521 909,60	210 001 386,45	30 668 194,42	722 431 870,26	131 615 530,54	1 094 716 981,67		
			ФБ	79 542 369,41	84 497 190,00	0,00	0,00	4 040 346,00	22 730 015,36	66 447 642,53	0,00	256 410 369,69	607 942,97	0,00	53 667 504,69	0,00	168 079 905,41	22 730 015,36	322 858 012,22	54 275 447,66	567 943 380,65			
			РБ	3 314 265,39	3 520 716,25	0,00	0,00	168 347,75	947 083,97	2 768 651,77	0,00	354 302 341,16	28 808,62	0,00	42 531 422,06	0,00	7 003 329,39	947 083,97	357 070 992,93	42 560 230,68	407 581 636,97			
			МБ	13 888 754,97	12 895 254,93	3 240,00	4 950 000,00	2 270 781,73	5 702 800,00	420 086,90	5 863 360,02	3 791 305,60	104 784,40	1 285 055,09	19 153 158,20	33 341 472,61	15 521 909,60	34 918 151,65	6 991 095,09	42 502 865,11	34 779 852,20	119 191 964,05		
			ВБ*****	S	1 342 931,00	S	S	S	S	S	S	500 000,00	S	S	S	S	1 342 931,00	S	500 000,00	S	S			
1.1	Приобретение жилых помещений в многоквартирных домах, а также в жилых домах, указанных в пункте 2 части 2 статьи 49 Градостроительного кодекса Российской Федерации (в том числе в многоквартирных домах, строительство которых не завершено)	ДИО	Всего	68 974 175,00	72 055 337,50	0,00	0,00	2 249 396,50	24 983 500,00	0,00	0,00	0,00	0,00	69 722 910,84	0,00	0,00	143 278 909,00	24 983 500,00	0,00	69 722 910,84	237 985 319,84			
			ФБ	53 092 384,61	56 803 445,52	0,00	0,00	1 546 730,64	18 783 276,00	0,00	0,00	0,00	0,00	28 247 190,86	0,00	0,00	111 442 560,96	18 783 276,00	0,00	28 247 190,86	158 473 027,82			
			РБ	2 212 182,70	2 366 810,23	0,00	0,00	64 447,11	782 636,50	0,00	0,00	0,00	0,00	41 475 719,98	0,00	0,00	4 643 440,04	782 636,50	0,00	41 475 719,98	46 901 796,52			
			МБ**	13 669 607,50	12 885 081,75	0,00	0,00	638 218,75	5 417 587,50	0,00	0,00	0,00	0,00	0,00	0,00	0,00	27 192 908,00	5 417 587,50	0,00	0,00	32 610 495,50			
			ВБ*****	S	1 342 931,00	S	S	S	S	S	S	S	S	S	S	S	1 342 931,00	S	S	S	S			
1.2	Выплата гражданам, в чей собственности находятся жилые помещения, входящие в аварийный жилищный фонд, возмещения за изъятые жилые помещения в соответствии с частью 7 статьи 32 Жилищного кодекса Российской Федерации	ДИО	Всего	27 765 919,77	28 854 800,50	0,00	0,00	2 597 516,00	4 396 399,33	4 620 000,00	663 710,00	11 883 720,01	740 535,99	0,00	41 544 374,11	0,00	0,00	59 881 946,27	4 396 399,33	16 503 720,01	42 284 910,10	123 066 975,71		
			ФБ	26 449 984,61	27 693 744,48	0,00	0,00	2 493 615,36	3 946 739,36	4 260 204,57	0,00	8 133 250,70	607 942,97	0,00	26 420 313,83	0,00	0,00	56 637 344,45	3 946 739,36	12 993 455,27	26 028 256,80	99 006 795,88		
			РБ	1 102 082,69	1 153 906,02	0,00	0,00	103 900,64	164 447,47	177 508,53	0,00	338 885,45	28 808,62	0,00	1 055 702,08	0,00	0,00	2 359 889,35	164 447,47	516 393,98	1 084 510,70	4 125 241,50		
			МБ***	213 852,47	7 150,00	0,00	0,00	0,00	285 212,50	182 286,90	663 710,00	3 411 583,86	103 784,40	0,00	15 068 358,20	0,00	0,00	884 712,47	285 212,50	3 593 870,76	15 172 142,60	19 935 938,33		
			ВБ****	S	S	S	S	S	S	S	S	S	S	S	S	S	S	S	S	S	S			
1.3	Строительство муниципальных многоквартирных жилых домов	МКУ «Градостроительный центр»	Всего	0,00	0,00	0,00	4 950 000,00	0,00	0,00	64 996 081,20	0,00	603 119 796,44	0,00	0,00	4 080 000,00	0,00	0,00	0,00	0,00	672 565 877,64	4 080 000,00	676 645 877,64		
			ФБ	0,00	0,00	0,00	0,00	0,00	0,00	62 187 437,96	0,00	248 277 118,99	0,00	0,00	0,00	0,00	0,00	0,00	0,00	310 464 556,95	0,00	310 464 556,95		
			РБ	0,00	0,00	0,00	0,00	0,00	0,00	2 591 143,24	0,00	353 963 455,71	0,00	0,00	0,00	0,00	0,00	0,00	0,00	356 554 598,95	0,00	356 554 598,95		
			МБ****	0,00	0,00	0,00	4 950 000,00	0,00	0,00	379 221,74	0,00	0,00	0,00	0,00	4 080 000,00	0,00	0,00	0,00	0,00	5 546 721,74	4 080 000,00	9 626 721,74		
			ВБ****	S	S	S	S	S	S	S	S	500 000,00	S	S	S	S	S	S	S	500 000,00	S	S		
1.4	Ликвидация или реконструкция аварийного жилищного фонда, в том числе изготовление информационных щитов на аварийных домах, подлежащих расселению*****	ДГХ	Всего	5 295,00	3 023,18	3 240,00	0,00	1 632 562,98	0,00	20 300,00	5 199 650,02	500,00	1 000,00	1 285 055,09	4 800,00	33 341 472,61	15 521 909,60	6 840 531,18	1 288 295,09	33 362 272,61	15 527 709,60	57 018 808,48		
			ФБ	0,00	0,00	0,00	0,00	0,00	0,00	0,00	0,00	0,00	0,00	0,00	0,00	0,00	0,00	0,00	0,00	0,00	0,00	0,00		
			РБ	0,00	0,00	0,00	0,00	0,00	0,00	0,00	0,00	0,00	0,00	0,00	0,00	0,00	0,00	0,00	0,00	0,00	0,00	0,00		
			МБ	5 295,00	3 023,18	3 240,00	0,00	1 632 562,98	0,00	20 300,00	5 199 650,02	500,00	1 000,00	1 285 055,09	4 800,00	33 341 472,61	15 521 909,60	6 840 531,18	1 288 295,09	33 362 272,61	15 527 709,60	57 018 808,48		
			ВБ****	S	S	S	S	S	S	S	S	S	S	S	S	S	S	S	S	S	S	S		
	Итого по Программе		Всего	96 745 389,77	100 913 161,18	3 240,00	4 950 000,00	6 479 475,48	29 379 899,33	69 636 381,20	5 863 360,02	614 504 016,45	741 535,99	1 285 055,09	115 352 084,95	33 341 472,61	15 521 909,60	210 001 386,45	30 668 194,42	722 431 870,26	131 615 530,54	1 094 716 981,67		
			ФБ	79 542 369,41	84 497 190,00	0,00	0,00	4 040 346,00	22 730 015,36	66 447 642,53	0,00	256 410 369,69	607 942,97	0,00	53 667 504,69	0,00	168 079 905,41	22 730 015,36	322 858 012,22	54 275 447,66	567 943 380,65			
			РБ	3 314 265,39	3 520 716,25	0,00	0,00	168 347,75	947 083,97	2 768 651,77	0,00	354 302 341,16	28 808,62	0,00	42 531 422,06	0,00	7 003 329,39	947 083,97	357 070 992,93	42 560 230,68	407 581 636,97			
			МБ	13 888 754,97	12 895 254,93	3 240,00	4 950 000,00	2 270 781,73	5 702 800,00	420 086,90	5 863 360,02	3 791 305,60	104 784,40	1 285 055,09	19 153 158,20	33 341 472,61	15 521 909,60	34 918 151,65	6 991 095,09	42 502 865,11	34 779 852,20	119 191 964,05		
			ВБ*****	S	1 342 931,00	S	S	S	S	S	S	500 000,00	S	S	S	S	S	1 342 931,00	S	500 000,00	S	S		

ФБ – безвозмездные поступления из Фонда;

РБ – безвозмездные поступления из регионального бюджета (кроме дотаций);

МБ – налоговые и неналоговые доходы местного бюджета и дотации из регионального бюджета.

* Объем средств, необходимых для переселения граждан, разбит по годам в т.ч.: 2019-2021 годы - в соответствии с кассовыми расходами; в 2022 году включены средства на реализацию 3 этапа, в 2023 году на реализацию 5 этапа городской адресной программы № 5 по переселению граждан из аварийного жилищного фонда, расположенного на территории городского округа города Вологды, на 2019-2025 годы (далее - Программа), предусмотренные областной адресной программой № 8 «Переселение граждан из аварийного жилищного фонда в муниципальных образованиях Вологодской области на 2019-2025 годы», утвержденной постановлением Правительства Вологодской области от 1 апреля 2019 года № 322, подлежат уточнению и корректировке в соответствии с возможностями бюджетов. Финансовое обеспечение реализации этапов Программы осуществляется в 2019-2025 годах с учетом выполнения работ, завершения судебных споров, связанных с изъятием жилого помещения у собственников и с учетом сроков принятия и оформления права на наследство в отношении жилого помещения в аварийном доме.

** Дополнительная площадь, которую необходимо приобрести. Расчет потребности дополнительной площади произведен путем изучения предложений на рынке жилья, с применением предварительных расчетов с учетом рекомендуемой площади квартир, утвержденной СП 54.13330.2016 (Здания жилые многоквартирные).

Актуализированная редакция СНиП 31-01-2003). Средства, направленные на приобретение дополнительно построенной площади, подлежат уточнению в соответствии с возможностями бюджета города Вологды.

*** Средства, направленные на оплату разницы в стоимости квадратного метра, превышающей стоимость 1 кв. метра, установленную Программой.

**** Средства, направленные на оплату дополнительной площади, которую необходимо построить, на подготовку проектно-сметной документации, на авторский надзор. Подлежат уточнению в соответствии с возможностями бюджета города Вологды.

***** Средства, направленные на ликвидацию или реконструкцию аварийного жилищного фонда, в том числе изготовление информационных щитов на аварийных домах, подлежащих расселению, подлежат уточнению в соответствии с возможностями бюджета города Вологды.

***** Средства собственников изъятых жилых помещений, направленные на возмещение части стоимости предоставляемых жилых помещений, размер которых определяется по формуле: S = A - B, где: А – стоимость жилого помещения, приобретенного (построенного) в рамках Программы (по цене не более размера планируемой стоимости одного квадратного метра общей площади жилых помещений, предоставляемых гражданам в соответствии с очередным этапом Программы), предоставляемого в собственность граждан взамен изъятых объектов недвижимости в аварийном доме; В – рыночная стоимость изъятых объектов недвижимости, приобретенных (построенных) в рамках Программы, подлежащая возмещению в бюджет за счет средств собственников изъятых объектов недвижимости. Подлежат уточнению по мере реализации мероприятий Программы и не учитываются в общем объеме финансового обеспечения Программы.

***** Реализация федерального проекта «Обеспечение устойчивого сокращения непригодного для проживания жилищного фонда» включает в себя подмероприятия, указанные в пунктах 1.1 - 1.4.

<

1. Внести в муниципальную программу «Развитие физической культуры и спорта», утвержденную постановлением Администрации города Вологды от 10 октября 2014 года № 7662 (с последующими изменениями), следующие изменения:

1.1. В паспорте муниципальной программы строку «Объем финансового обеспечения муниципальной программы» изложить в следующей редакции:

Объем финансового обеспечения муниципальной программы	Общий объем финансирования – 3 445 138,9 тыс. руб., в том числе за счет средств бюджета города Вологды - 1 681 860,9 тыс. руб., в том числе по годам реализации: 2020 год – 128 888,3 тыс. руб.; 2021 год – 183 561,9 тыс. руб.; 2022 год – 180 124,5 тыс. руб.; 2023 год – 236 428,4 тыс. руб.; 2024 год – 255 136,0 тыс. руб.; 2025 год – 217 169,4 тыс. руб.; 2026 год – 184 162,5 тыс. руб.; 2027 год – 296 389,9 тыс. руб.
---	---

1.2. В графе 11 пунктов 1, 4 строки «Доля населения, систематически занимающегося физической культурой и спортом, в общей численности населения в возрасте от 3 до 79 лет» приложения № 2 цифры «55» заменить цифрами «57,2».

1.3. Приложение № 3 изложить в новой редакции согласно приложению к настоящему постановлению.

2. Управлению физической культуры и массового спорта Администрации города Вологды обеспечить представление актуальной редакции муниципальной программы «Развитие физической культуры и спорта» в Департамент экономического развития Администрации города Вологды в течение двух рабочих дней со дня принятия настоящего постановления.

3. Настоящее постановление подлежит официальному опубликованию в газете «Вологодские новости» и размещению на официальном сайте Администрации города Вологды в информационно-телекоммуникационной сети «Интернет».

**Исполняющий обязанности
Мэра города Вологды А.Н. Накрошаев**

Приложение к постановлению Администрации города Вологды от 20.09.2024 № 1435
«Приложение № 3
к муниципальной программе «Развитие
физической культуры и спорта»

Финансовое обеспечение мероприятий муниципальной программы

№ п/п	Наименование мероприятия муниципальной программы	Исполнитель муниципальной программы*	Источник финансирования**	Финансовые затраты, тыс. руб.							Всего					
				2020 год	2021 год	2022 год	2023 год	2024 год	2025 год	2026 год		2027 год				
1	Проведение физкультурно-оздоровительных занятий	УФКМС	Всего	10 628,5	13 464,1	16 392,5	21 239,7	23 310,1	25 262,7	25 107,7	19 711,4	155 116,7				
				ФБ	0,0	0,0	0,0	0,0	0,0	0,0	0,0	0,0	0,0			
				РБ	2 292,7	1 875,3	1 872,5	3 674,9	3 694,8	5 291,3	5 291,3	0,0	0,0	23 992,8		
				МБ	6 606,4	9 523,1	12 620,0	15 534,8	17 540,3	17 851,4	17 501,4	17 201,4	114 378,8	16 745,1		
				ВБ	1 729,4	2 065,7	1 900,0	2 030,0	2 075,0	2 120,0	2 315,0	2 510,0	0,0	0,0		
2	Обеспечение доступа к спортивным объектам (предоставление спортивных сооружений муниципальными учреждениями)	УФКМС	Всего	71 905,3	73 775,3	60 728,2	81 222,5	137 710,1	67 249,1	67 749,1	65 975,2	626 314,8				
				ФБ	0,0	0,0	0,0	0,0	0,0	0,0	0,0	0,0	0,0			
				РБ	0,0	444,9	698,8	0,0	63 341,0	2 273,9	2 273,9	0,0	0,0	69 032,5		
				МБ	26 585,6	20 314,4	13 529,4	35 222,5	27 869,1	17 975,2	17 975,2	17 975,2	177 446,6	379 835,7		
				ВБ	45 319,7	53 016,0	46 500,0	46 000,0	46 500,0	47 000,0	47 500,0	48 000,0	0,0	0,0		
3	Содержание и эксплуатация спортивных сооружений	УФКМС	Всего	5 043,9	54 976,8	8 610,4	14 400,3	73 646,7	10 399,3	10 404,3	10 409,3	187 890,9				
				ФБ	0,0	0,0	0,0	0,0	0,0	0,0	0,0	0,0	0,0			
				РБ	573,2	43 858,9	238,9	3 324,2	57 255,0	3 255,0	3 255,0	0,0	0,0	111 760,2		
				МБ	4 430,7	11 061,2	8 321,5	11 006,1	16 316,7	7 064,3	7 064,3	10 319,3	75 584,1	546,7		
				ВБ	40,0	56,7	50,0	70,0	75,0	80,0	85,0	90,0	0,0	0,0		
		УО	Всего	0,0	66 183,0	0,0	0,0	0,0	0,0	0,0	0,0	0,0	66 183,0			
				ФБ	0,0	0,0	0,0	0,0	0,0	0,0	0,0	0,0	0,0	0,0		
				РБ	0,0	59 564,7	0,0	0,0	0,0	0,0	0,0	0,0	0,0	59 564,7		
				МБ	0,0	6 618,3	0,0	0,0	0,0	0,0	0,0	0,0	0,0	6 618,3		
				ВБ	0,0	0,0	0,0	0,0	0,0	0,0	0,0	0,0	0,0	0,0		
		ДГ	Всего	1 100,0	3 254,0	0,0	0,0	0,0	0,0	0,0	0,0	0,0	4 354,0			
				ФБ	0,0	0,0	0,0	0,0	0,0	0,0	0,0	0,0	0,0	0,0		
				РБ	0,0	0,0	0,0	0,0	0,0	0,0	0,0	0,0	0,0	0,0		
				МБ	1 100,0	3 254,0	0,0	0,0	0,0	0,0	0,0	0,0	0,0	4 354,0		
				ВБ	0,0	0,0	0,0	0,0	0,0	0,0	0,0	0,0	0,0	0,0		
Итого	Всего	6 143,9	124 413,8	8 610,4	14 400,3	73 646,7	10 399,3	10 404,3	10 409,3	258 427,9						
		ФБ	0,0	0,0	0,0	0,0	0,0	0,0	0,0	0,0	0,0					
		РБ	573,2	103 423,6	238,9	3 324,2	57 255,0	3 255,0	3 255,0	0,0	0,0	171 324,9				
		МБ	5 530,7	20 933,5	8 321,5	11 006,1	16 316,7	7 064,3	7 064,3	10 319,3	86 556,4					
		ВБ	40,0	56,7	50,0	70,0	75,0	80,0	85,0	90,0	0,0	0,0				
4	Организация и проведение официальных физкультурно-оздоровительных и спортивных мероприятий городского округа города Вологды муниципальными учреждениями	УФКМС	Всего	3 769,5	4 846,5	11 683,2	12 395,9	14 546,0	12 496,0	12 496,0	12 496,0	84 729,1				
				ФБ	0,0	0,0	0,0	0,0	0,0	0,0	0,0	0,0	0,0			
				РБ	0,0	0,0	0,0	0,0	0,0	0,0	0,0	0,0	0,0			
				МБ	3 769,5	4 846,5	11 683,2	12 395,9	14 546,0	12 496,0	12 496,0	12 496,0	84 729,1			
				ВБ	0,0	0,0	0,0	0,0	0,0	0,0	0,0	0,0	0,0			
5	Участие спортивных сборных команд в физкультурно-спортивных мероприятиях различного уровня, осуществление их обеспечения, организация и проведение тренировочных сборов муниципальными учреждениями	УФКМС	Всего	748,2	3 255,0	3 500,0	4 250,0	2 504,0	1 754,0	1 754,0	1 754,0	19 519,2				
				ФБ	0,0	0,0	0,0	0,0	0,0	0,0	0,0	0,0	0,0			
				РБ	0,0	0,0	0,0	0,0	0,0	0,0	0,0	0,0	0,0			
				МБ	748,2	3 255,0	3 500,0	4 250,0	2 504,0	1 754,0	1 754,0	1 754,0	19 519,2			
				ВБ	0,0	0,0	0,0	0,0	0,0	0,0	0,0	0,0	0,0			
6	Содействие субъектам физической культуры и спорта через предоставление субсидий из бюджета города Вологды на социально значимые цели	УФКМС	Всего	29 038,0	31 598,4	45 000,0	70 968,8	71 000,0	57 000,0	57 000,0	57 000,0	418 605,2				
				ФБ	0,0	0,0	0,0	0,0	0,0	0,0	0,0	0,0	0,0			
				РБ	0,0	0,0	0,0	0,0	0,0	0,0	0,0	0,0	0,0			
				МБ	29 038,0	31 598,4	45 000,0	70 968,8	71 000,0	57 000,0	57 000,0	57 000,0	418 605,2			
				ВБ	0,0	0,0	0,0	0,0	0,0	0,0	0,0	0,0	0,0			
		УФКМС	Всего	1 800,0	1 800,0	1 800,0	1 800,0	1 800,0	1 800,0	1 800,0	1 800,0	1 800,0	14 400,0			
				ФБ	0,0	0,0	0,0	0,0	0,0	0,0	0,0	0,0	0,0			
				РБ	0,0	0,0	0,0	0,0	0,0	0,0	0,0	0,0	0,0			
				МБ	1 800,0	1 800,0	1 800,0	1 800,0	1 800,0	1 800,0	1 800,0	1 800,0	14 400,0			
				ВБ	0,0	0,0	0,0	0,0	0,0	0,0	0,0	0,0	0,0			
		8	Реализация муниципальных учреждений программ спортивной подготовки в соответствии с федеральными стандартами спортивной подготовки	УФКМС	Всего	66 619,0	107 305,8	85 137,0	0,0	0,0	0,0	0,0	0,0	259 061,8		
						ФБ	0,0	0,0	0,0	0,0	0,0	0,0	0,0	0,0	0,0	
						РБ	12 598,1	9 327,8	3 221,4	0,0	0,0	0,0	0,0	0,0	0,0	25 147,3
						МБ	40 648,5	80 244,9	61 610,6	0,0	0,0	0,0	0,0	0,0	0,0	182 504,0
						ВБ	13 372,4	17 733,1	20 305,0	0,0	0,0	0,0	0,0	0,0	0,0	51 410,5
ДГ	Всего			2 500,0	2 500,0	2 500,0	0,0	0,0	0,0	0,0	0,0	0,0	7 500,0			
				ФБ	0,0	0,0	0,0	0,0	0,0	0,0	0,0	0,0	0,0			
				РБ	0,0	0,0	0,0	0,0	0,0	0,0	0,0	0,0	0,0			
				МБ	2 500,0	2 500,0	2 500,0	0,0	0,0	0,0	0,0	0,0	0,0	7 500,0		
				ВБ	0,0	0,0	0,0	0,0	0,0	0,0	0,0	0,0	0,0			
Итого	Всего			69 119,0	109 805,8	87 637,0	0,0	0,0	0,0	0,0	0,0	0,0	266 561,8			
				ФБ	0,0	0,0	0,0	0,0	0,0	0,0	0,0	0,0	0,0			
				РБ	12 598,1	9 327,8	3 221,4	0,0	0,0	0,0	0,0	0,0	0,0	25 147,3		
				МБ	43 148,5	82 744,9	64 110,6	0,0	0,0	0,0	0,0	0,0	0,0	190 004,0		
				ВБ	13 372,4	17 733,1	20 305,0	0,0	0,0	0,0	0,0	0,0	0,0	51 410,5		
9	Реализация регионального проекта «Спорт – норма жизни»	УФКМС	Всего	23 322,8	17 092,1	18 068,7	10 881,9	9 949,0	9 949,0	9 949,0	0,0	99 212,5				
				ФБ	0,0	0,0	0,0	0,0	0,0	0,0	0,0	0,0	0,0			
				РБ	11 661,4	8 546,0	9 034,3	9 793,7	8 954,1	8 954,1	8 954,1	0,0	65 897,7			
				МБ	11 661,4	8 546,1	9 034,4	1 088,2	994,9	994,9	994,9	0,0	33 314,8			
				ВБ	0,0	0,0	0,0	0,0	0,0	0,0	0,0	0,0	0,0			
10	Обеспечение антитеррористической защищенности объектов физической культуры и спорта	УФКМС	Всего	0,0	0,0	12 842,2	3 579,0	3 778,6	0,0	0,0	0,0	20 199,8				
				ФБ	0,0	0,0	0,0	0,0	0,0	0,0	0,0	0,0	0,0			
				РБ	0,0	0,0	12 200,0	3 400,0	3 589,5	0,0	0,0	0,0	0,0	19 189,5		
				МБ	0,0	0,0	642,2	179,0	189,1	0,0	0,0	0,0	0,0	1 010,3		
				ВБ	0,0	0,0	0,0	0,0	0,0	0,0	0,0	0,0	0,0			
11	Обеспечение выполнения функций Управления физической культуры и массового спорта Администрации города Вологды	УФКМС	Всего	0,0	0,0	10 060,5	11 293,5	13 084,0	11 907,8	11 907,8	11 907,8	70 161,4				
				ФБ	0,0	0,0	177,3	236,1	0,0	0,0	0,0	0,0	413,4			
				РБ	0,0	0,0	0,0	0,0	0,0	0,0	0,0	0,0	0,0			
				МБ	0,0	0,0	9 883,2	11 057,4	13 084,0	11 907,8	11 907,8	11 907,8	69 748,0			
				ВБ	0,0	0,0	0,0	0,0	0,0	0,0	0,0	0,0	0,0			

12	Реализация муниципальных учреждений дополнительного образования программ спортивной подготовки в соответствии с федеральными стандартами спортивной подготовки	УФКМС	Всего	0,0	0,0	0,0	171 501,6	208 195,6	200 434,7	207 436,2	203 936,2	991 504,3	
				ФБ	0,0	0,0	0,0	0,0	0,0	0,0	0,0	0,0	0,0
				РБ	0,0	0,0	0,0	63 175,9	102 803,7	109 623,1	114 267,3	0,0	389 870,0
				МБ	0,0	0,0	0,0	72 925,7	69 291,9	53 911,6	55 668,9	165 936,2	417 734,3
				ВБ	0,0	0,0	0,0	35 400,0	36 100,0	36 900,0	37 500,0	38 000,0	183 900,0
		ДГ	Всего	0,0	0,0	0,0	0,0	200 000,0	220 386,1	0,0	0,0	0,0	420 386,1
				ФБ	0,0	0,0	0,0	0,0	0,0	0,0	0,0	0,0	0,0
				РБ	0,0	0,0	0,0	0,0	1				

88	Проезд от Проспекта Победы до улицы Благовещенской
89	Проезд между домами № 26 по ул. Северной и № 111 по Карла Маркса
»;	
«	
96	Территория общего пользования в районе дома № 24 по ул. Благовещенской
»;	
«	
99	Проезд от ул. Ленинградской до ул. Новаторов вдоль домов №№ 192 и 190 по ул. Ленинградской, 573 м2
100	Проезд вдоль МДОУ Детский сад № 12 по ул. Хорхоринская, 4а
101	Проезд в СНТ «Чайка» вдоль ул. Прибрежной к дому № 308
»;	
«	
107	Территория общего пользования на пересечении улиц Конева и Архангельская
»;	
«	
135	Проезды между домами №№ 22, 24, 26 по ул. Ярославской
»;	
«	
141	Проезд от дома № 2 ТЦ «Вега» по ул. Сергея Преминана до МДОУ Детский сад № 27
»;	
«	
175	Проезд к дому № 71а по ул. Энгельса
»;	
«	
186	Проезд от ул. Гоголя до ул. Самойло, вдоль дома № 110 по ул. Гоголя
187	Проезд к ЗАО «ВП Вторцветмет»
188	Проезд по ул. Горького между домами №№ 112, 114
189	Проезд от ул. Ярославской к дому № 19 по ул. Ярославской
190	Проезд между домами №№ 21 и 23 по ул. Ярославской
191	Проезд от ул. Козленской между домами №№ 91 и 95 до дома № 3 по ул. Яшина
192	Проезд от ул. Конева до дома № 4в по ул. Конева
193	Проезд между домами №№ 46 и 4в по ул. Конева
194	Проезд от Советского проспекта до дома № 806 по Советскому проспекту
195	Проезд между домами №№ 406 и 40г по ул. Пугачева
196	Проезд между домами №№ 77 и 79 по ул. Некрасова
197	Проезд от ул. Гончарной между домами № 74 по ул. Ленинградской и № 1 по ул. Гончарной до земельного участка многоквартирного жилого дома № 76 по ул. Ленинградской
198	Проезд от ул. Красноармейской до ул. Лаврова вдоль домов №№ 93, 95, 97 по ул. Чернышевского
199	Проезд между домами №№ 103 и 107 по ул. Галкинской
200	Проезд вдоль дома № 148 по ул. Ленинградской
201	Проезд между домами №№ 61 и 63 по ул. Галкинской
202	Проезд от ул. Горького между домами №№ 97 и 99 по ул. Горького к дому № 68 по ул. Некрасова
203	Проезд вдоль домов №№ 18, 18а, 18б по ул. Текстильщиков к дому № 15а по ул. Дзержинского
204	Проезд от ул. Мальцева к дому №№ 21а, 23 по ул. Кирова и к дому № 14а по ул. Челюскинцев
205	Проезд между домом № 9в по Пошехонскому шоссе и домом № 4 по ул. Сергея Преминана к дому № 6а по ул. Сергея Преминана
206	Проезд от ул. Пригородной между домами №№ 10 и 10а по ул. Пригородной
207	Проезд от ул. Авксентьевского между домами № 3 по ул. Авксентьевского и № 34 по ул. Кирова
208	Проезд от дома № 13а по Пошехонскому шоссе вдоль дома № 9 по Пошехонскому шоссе с выездом на Пошехонское шоссе
209	Проезд от ул. Северная вдоль дома № 17 по ул. Северной
210	Тротуар возле дома № 32 по Пошехонскому шоссе вдоль инфекционной больницы
211	Проезд по ул. Комсомольской до ул. Горького вблизи дома № 396

».
1.2. Дополнить новыми строками 212-215 следующего содержания.

212	Проезд вдоль домов №№ 15 и 13а по ул. Текстильщиков, домов №№ 166 и 18а по ул. Петрозаводской (соединяющий ул. Текстильщиков и ул. Петрозаводскую)
213	Проезд вдоль домов №№ 54 и 56 по ул. Горького и вдоль дома № 30 по ул. Чернышевского
214	Проезд от ул. Ильюшина до БУЗ ВО «Вологодская городская поликлиника № 4», а также сквозного проезда вокруг БПОУ ВО «Вологодский колледж права и экономики»
215	Проезд от ул. Слободской к домам №№ 86 и 14а по ул. Слободской

».
2. Настоящее постановление подлежит опубликованию в газете «Вологодские новости» и размещению на официальном сайте Администрации города Вологды в информационно-телекоммуникационной сети «Интернет».

Исполняющий обязанности
Мэра города Вологды А.Н. Накрошаев

ПОСТАНОВЛЕНИЕ АДМИНИСТРАЦИИ ГОРОДА ВОЛОГДЫ ОТ 23 СЕНТЯБРЯ 2024 ГОДА № 1439 О ВНЕСЕНИИ ИЗМЕНЕНИЙ В ПОСТАНОВЛЕНИЕ АДМИНИСТРАЦИИ ГОРОДА ВОЛОГДЫ ОТ 14 ИЮЛЯ 2016 ГОДА № 831

В соответствии с Бюджетным кодексом Российской Федерации, на основании статей 27 и 44 Устава городского округа города Вологды ПОСТАНОВЛЯЮ:

1. Внести в порядок принятия Администрацией города Вологды, отраслевыми органами Администрации города Вологды, осуществляющими бюджетные полномочия главного администратора доходов бюджета города Вологды, решений о признании безнадежной к взысканию задолженности по платежам в бюджет города Вологды, утвержденный постановлением Администрации города Вологды от 14 июля 2016 года № 831 (с последующими изменениями), следующие изменения:

1.1. В пункте 2.1 раздела 2:

1.1.1. Подпункт 2.1.2 изложить в следующей редакции:

«2.1.2. Завершения процедуры банкротства гражданина, индивидуального предпринимателя в соответствии с Федеральным законом от 26 октября 2002 года № 127-ФЗ «О несостоятельности (банкротстве)» – в части задолженности по платежам в бюджет города Вологды, от исполнения обязанности по уплате которой он освобожден в соответствии с указанным Федеральным законом.».

1.1.2. Подпункт 2.1.3 исключить.

1.1.3. Подпункты 2.1.4 – 2.1.7 считать подпунктами 2.1.3 – 2.1.6 соответственно.

1.1.4. Подпункты 2.1.4 – 2.1.6 (в новой нумерации) изложить в следующей редакции:

«2.1.4. Применения актов об амнистии или помилования в отношении осужденных к наказанию в виде штрафа или принятия судом решения, в соответствии с которым администратор доходов бюджета города Вологды утрачивает возможность взыскания задолженности по платежам в бюджет города Вологды, в том числе в связи с истечением установленного срока ее взыскания.

2.1.5. Вынесения судебным приставом-исполнителем постановления об окончании исполнительного производства при возврате взыскателю исполнительного документа по основанию, предусмотренном пунктом 3 или 4 части 1 статьи 46 Федерального закона от 2 октября 2002 года № 229-ФЗ «Об исполнительном производстве», если с даты образования задолженности, размер которой не превышает размера требований к должнику, установленного законодательством Российской Федерации о несостоятельности (банкротстве) для возбуждения производства по делу о банкротстве, прошло более пяти лет.

2.1.6. Принятия судом акта о возвращении заявления о признании должника банкротом или прекращении производства по делу о банкротстве в связи с отсутствием средств, достаточных для возмещения судебных расходов на проведение процедур, применяемых в деле о банкротстве.».

1.1.5. Дополнить подпунктом 2.1.7 следующего содержания:

«2.1.7. Исключения юридического лица по решению регистрирующего органа из Единого государственного реестра юридических лиц и наличия ранее вынесенного судебным приставом-исполнителем постановления об окончании исполнительного производства в связи с возвращением взыскателю исполнительного документа по основанию, предусмотренном пунктом 3 или 4 части 1 статьи 46 Федерального закона от 2 октября 2002 года № 229-ФЗ «Об исполнительном производстве», – в части задолженности по платежам в бюджет города Вологды, не погашенной по причине недостаточности имущества организации и невозможности ее погашения учредителями (участниками) указанной организации в случаях, предусмотренных законодательством Российской Федерации. В случае признания решения регистрирующего органа об исключении юридического лица из Единого государственного реестра юридических лиц в соответствии с Федеральным законом от 8 августа 2001 года № 129-ФЗ «О государственной регистрации юридических лиц и индивидуальных предпринимателей» недействительным задолженность по платежам в бюджет города Вологды, ранее признанная безнадежной к взысканию в соответствии с настоящим подпунктом, подлежит восстановлению в бюджетном (бухгалтерском) учете.».

1.2. В пункте 3.1 раздела 3:

1.2.1. В подпункте 3.1.1 слова «Выписка из отчетности» заменить словом «Справка».

1.2.2. Подпункт 3.1.2 после слов «в бюджет города Вологды» дополнить словами «, предусмотренных регламентом реализации полномочий администратора доходов бюджета по взысканию дебиторской задолженности по платежам в бюджет, пеням и штрафам по ним, установленным в соответствии со статьей 160.1 Бюджетного кодекса Российской Федерации.».

1.2.3. Подпункт 3.1.3 изложить в следующей редакции:

«3.1.3. Документы, подтверждающие случаи, предусмотренные:

подпунктом 2.1.1 пункта 2.1 настоящего Порядка, – документ, свидетельствующий о смерти физического лица – плательщика платежей в бюджет города Вологды или подтверждающий факт объявления его умершим;

подпунктом 2.1.2 пункта 2.1 настоящего Порядка, – судебный акт о завершении конкурсного производства или завершении реализации имущества гражданина – плательщика платежей в бюджет города Вологды; документ, содержащий сведения из Единого федерального реестра сведений о банкротстве о завершении процедуры внесудебного банкротства гражданина, в случае признания его банкротом во внесудебном порядке; судебный акт о завершении конкурсного производства или завершении реализации имущества гражданина – плательщика платежей в бюджет города Вологды, являвшегося индивидуальным предпринимателем, а также документ, содержащий сведения из Единого государственного реестра индивидуальных предпринимателей о прекращении физическим лицом – плательщиком платежей в бюджет города Вологды деятельности в качестве индивидуального предпринимателя в связи с принятием судебного акта о признании его несостоятельным (банкротом);

подпунктом 2.1.3 пункта 2.1 настоящего Порядка, – документ, содержащий сведения из Единого государственного реестра юридических лиц о прекращении деятельности в связи с ликвидацией организации – плательщика платежей в бюджет города Вологды;

подпунктом 2.1.4 пункта 2.1 настоящего Порядка, – акт об амнистии или помилования в отношении осужденных к наказанию в виде штрафа или судебный акт, в соответствии с которым администратор доходов бюджета города Вологды утрачивает возможность взыскания задолженности по платежам в бюджет города Вологды, в том числе в связи с истечением установленного срока ее взыскания;

подпунктом 2.1.5 пункта 2.1 настоящего Порядка, – постановление судебного пристава-исполнителя об окончании исполнительного производства в связи с возвращением взыскателю исполнительного документа по основанию, предусмотренном пунктом 3 или 4 части 1 статьи 46 Федерального закона от 2 октября 2002 года № 229-ФЗ «Об исполнительном производстве»;

подпунктом 2.1.6 пункта 2.1 настоящего Порядка, – судебный акт о возвращении заявления о признании должника несостоятельным (банкротом) или прекращении производства по делу о банкротстве должника в связи с отсутствием средств, достаточных для возмещения судебных расходов на проведение процедур, применяемых в деле о банкротстве;

подпунктом 2.1.7 пункта 2.1 настоящего Порядка, – документ, содержащий сведения из Единого государственного реестра юридических лиц об исключении юридического лица – плательщика платежей в бюджет города Вологды из указанного реестра по решению регистрирующего органа и постановления судебного пристава-исполнителя об окончании исполнительного производства в связи с возвращением взыскателю исполнительного документа по основанию, предусмотренном пунктом 3 или 4 части 1 статьи 46 Федерального закона от 2 октября 2002 года № 229-ФЗ «Об исполнительном производстве»;

пунктом 2.2 настоящего Порядка, – постановление о прекращении исполнения постановления о назначении административного наказания, вынесенное судьей, органом, должностным лицом в случаях, предусмотренных Кодексом Российской Федерации об административных правонарушениях, вынесенными постановлением о назначении административного наказания.».

2. Настоящее постановление подлежит опубликованию в газете «Вологодские новости» и размещению на официальном сайте Администрации города Вологды в информационно-телекоммуникационной сети «Интернет».

Исполняющий обязанности
Мэра города Вологды А.Н. Накрошаев

ПОСТАНОВЛЕНИЕ АДМИНИСТРАЦИИ ГОРОДА ВОЛОГДЫ ОТ 23 СЕНТЯБРЯ 2024 ГОДА № 1440

ОБ ИЗЪЯТИИ ЗЕМЕЛЬНОГО УЧАСТКА С КАДАСТРОВЫМ НОМЕРОМ 35:24:0304001:2846 И ЖИЛЫХ ПОМЕЩЕНИЙ В МНОГОКВАРТИРНОМ ДОМЕ № 17А ПО УЛИЦЕ НОВО-АРХАНГЕЛЬСКОЕ ШОССЕ

Руководствуясь статьями 279, 281 Гражданского кодекса Российской Федерации, статьей 32 Жилищного кодекса Российской Федерации, статьями 49, 56.2, 56.3, 56.6, 56.7 Земельного кодекса Российской Федерации, Федеральным законом от 6 октября 2003 года № 131-ФЗ «Об общих принципах организации местного самоуправления в Российской Федерации» (с последующими изменениями), статьями 27, 44 Устава городского округа города Вологды, заключением об оценке соответствия помещения (многоквартирного дома) требованиям, установленным в Положении о признании помещения жилым помещением, жилого помещения непригодным для проживания и многоквартирного дома аварийным и подлежащим сносу или реконструкции от 26 апреля 2021 года № 16, распоряжением начальника Департамента городского хозяйства Администрации города Вологды от 1 июня 2021 года № 145 «О признании многоквартирного дома по адресу: г. Вологда, ул. Ново-Архангельское шоссе, д. 17а аварийным и подлежащим сносу», ПОСТАНОВЛЯЮ:

1. Изъять земельный участок (категория земель – земли населенных пунктов) с кадастровым номером 35:24:0304001:2846, находящийся в общей долевой собственности собственников помещений в многоквартирном (аварийном) доме, площадью 1344 кв. м, местоположение которого: Вологодская область, город Вологда, улица Ново-Архангельское шоссе, дом 17а, с видом разрешенного использования «малозэтажные жилые дома» и жилые помещения:

квартиру (кадастровый номер 35:24:0304001:2185), назначение: жилое помещение, площадь объекта: 38,3 кв. м, этаж № 01, местоположение объекта: Вологодская область, город Вологда, Ново-Архангельское шоссе, дом 17а, квартира 1 (собственность, запись государственной регистрации права от 29 октября 1999 года № 35-35/24-10/1999-184-1);

квартиру (кадастровый номер 35:24:0304001:2183), назначение: жилое помещение, площадь объекта: 39,8 кв. м, этаж № 01, местоположение объекта: Вологодская область, город Вологда, Ново-Архангельское шоссе, дом 17а, квартира 3 (собственность, запись государственной регистрации права от 16 марта 2000 года № 35-35/24-7/2000-260-1, согласно сведениям Единого государственного реестра недвижимости об объекте недвижимости по состоянию на 20 августа 2024 года на изымаемое помещение наложены ограничения прав и обременения объекта недвижимости Отделом судебных приставов по городу Вологде);

квартиру (кадастровый номер 35:24:0304001:2181), назначение: жилое помещение, площадь объекта: 38,3 кв. м, этаж № 02, местоположение объекта: Вологодская область, город Вологда, Ново-Архангельское шоссе, дом 17а, квартира 5 (общая долевая собственность, запись государственной регистрации права от 7 ноября 2006 года № 35-35-01/090/2006-144);

квартиру (кадастровый номер 35:24:0304001:2180), назначение: жилое помещение, площадь объекта: 49,7 кв. м, этаж № 02, местоположение объекта: Вологодская область, город Вологда, Ново-Архангельское шоссе, дом 17а, квартира 6 (общая долевая собственность, запись государственной регистрации права от 13 июля 2020 года № 35:24:0304001:2180-35/001/2020-8, от 27 марта 2020 года № 35:24:0304001:2180-35/001/2020-4);

квартиру (кадастровый номер 35:24:0304001:2179), назначение: жилое помещение, площадь объекта: 39,3 кв. м, этаж № 02, местоположение объекта: Вологодская область, город Вологда, Ново-Архангельское шоссе, дом 17а, квартира 7 (собственность, запись государственной регистрации права от 13 апреля 2018 года № 35:24:0304001:2179-35/001/2018-2),

находящиеся в многоквартирном доме (кадастровый номер 35:24:0304001:501) по адресу: Вологодская область, город Вологда, улица Ново-Архангельское шоссе, дом 17а, расположенном на земельном участке с кадастровым номером 35:24:0304001:2846, для муниципальных нужд городского округа города Вологды по основаниям пункта 10 статьи 32 Жилищного кодекса Российской Федерации в связи с невыполнением собственниками изымаемых помещений требований о сносе или реконструкции данного многоквартирного дома.

2. Изъятие объектов недвижимости, указанных в пункте 1 настоящего постановления, осуществляется в рамках муниципальной программы «Обеспечение жильем отдельных категорий граждан», утвержденной постановлением Администра-

ции города Вологды от 14 ноября 2019 года № 1597 (с последующими изменениями), путем предоставления собственникам таких объектов недвижимости денежного возмещения, определенного в соответствии с Федеральным законом от 29 июля 1998 года № 135-ФЗ «Об оценочной деятельности в Российской Федерации» (с последующими изменениями), взамен изымаемых объектов недвижимости.

3. На изымаемый объект недвижимости, указанный в третьем абзаце пункта 1 настоящего постановления, наложены ограничения, обременения.

4. В многоквартирном доме № 17а по улице Ново-Архангельское шоссе города Вологды (кадастровый номер 35:24:0304001:501) расположены не подлежащие изъятию жилые помещения, находящиеся в собственности городского округа города Вологды:

квартира (кадастровый номер 35:24:0304001:2184), назначение: жилое помещение, площадь объекта 50,7 кв. м, этаж № 01, местоположение: Вологодская область, город Вологда, Ново-Архангельское шоссе, дом 17а, квартира 2;

квартира (кадастровый номер 35:24:0304001:2182), назначение: жилое помещение, площадь объекта 38 кв. м, этаж № 01, местоположение: Вологодская область, город Вологда, Ново-Архангельское шоссе, дом 17а, квартира 4;

квартира (кадастровый номер 35:24:0304001:2178), назначение: жилое помещение, площадь объекта 38,1 кв. м, этаж № 02, местоположение: Вологодская область, город Вологда, Ново-Архангельское шоссе, дом 17а, квартира 8.

5. Установить, что собственники изымаемых объектов недвижимости до дня прекращения прав на изымаемые объекты недвижимости, указанные в пункте 1 настоящего постановления, владеют, пользуются и распоряжаются данными объектами недвижимости в соответствии с действующим законодательством.

6. Департаменту имущественных отношений Администрации города Вологды:

6.1. Направить в порядке, предусмотренном статьей 56.6 Земельного кодекса Российской Федерации, в течение десяти дней со дня принятия настоящего постановления его копию правообладателям изымаемых объектов недвижимости, указанных в пункте 1 настоящего постановления, и в Управление Федеральной службы государственной регистрации, кадастра и картографии по Вологодской области.

6.2. Обеспечить в порядке, предусмотренном статьей 56.6 Земельного кодекса Российской Федерации, в течение десяти дней со дня принятия настоящего постановления его опубликование в газете «Вологодские новости» и размещение на официальном сайте Администрации города Вологды в информационно-телекоммуникационной сети «Интернет».

6.3. Обеспечить в порядке, предусмотренном приказом Минкомсвязи России № 74, Минстроя России № 114/пр от 29 февраля 2016 года «Об утверждении состава, сроков и периодичности размещения информации поставщиками информации в государственной информационной системе жилищно-коммунального хозяйства» (с последующими изменениями), в течение пятнадцати дней со дня принятия настоящего постановления его размещение в государственной информационной системе жилищно-коммунального хозяйства.

6.4. Обеспечить заключение муниципального контракта на проведение работ по оценке рыночной стоимости изымаемого имущества, указанного в пункте 1 настоящего постановления.

6.5. Определить потребность в средствах бюджета города Вологды для осуществления процедуры изъятия объектов недвижимости, указанных в пункте 1 настоящего постановления.

6.6. Направить в Департамент финансов Администрации города Вологды предложения о включении в бюджет города Вологды расходов на реализацию настоящего постановления с учетом требований бюджетного законодательства и срока, указанного в пункте 8 настоящего постановления.

6.7. Обеспечить в соответствии с нормами статьи 56.7 Земельного кодекса Российской Федерации подготовку соглашений об изъятии объектов недвижимости, указанных в пункте 1 настоящего постановления.

6.8. Обеспечить обращение в установленном порядке и сроки в Управление Федеральной службы государственной регистрации, кадастра и картографии по Вологодской области в целях государственной регистрации права собственности городского округа города Вологды на изымаемые объекты недвижимости, указанные в пункте 1 настоящего постановления.

7. Департаменту финансов Администрации города Вологды обеспечить учет настоящего постановления при планировании расходов бюджета города Вологды на проведение оценочных работ по определению выкупной цены изымаемого имущества, на выкуп изымаемого имущества, на нотариальное удостоверение сделок в отношении изымаемого имущества (долей), указанного в пункте 1 настоящего постановления, с учетом подпункта 6.6 пункта 6 настоящего постановления.

8. Настоящее постановление действует в течение трех лет со дня его принятия.

Исполняющий обязанности
Мэра города Вологды А.Н. Накрошаев

ПОСТАНОВЛЕНИЕ АДМИНИСТРАЦИИ ГОРОДА ВОЛОГДЫ ОТ 23 СЕНТЯБРЯ 2024 ГОДА № 1441 О ВНЕСЕНИИ ИЗМЕНЕНИЙ В ПОСТАНОВЛЕНИЕ АДМИНИСТРАЦИИ ГОРОДА ВОЛОГДЫ ОТ 17 ИЮНЯ 2024 ГОДА № 781

В соответствии с Федеральным законом от 06 октября 2003 года № 131-ФЗ «Об общих принципах организации местного самоуправления в Российской Федерации» (с последующими изменениями), Федеральным законом от 21 декабря 2001 года № 178-ФЗ «О приватизации государственного и муниципального имущества» (с последующими изменениями), Порядком управления и распоряжения имуществом, находящимся в муниципальной собственности города Вологды, утвержденным решением Вологодской городской Думы от 27 декабря 2005 года № 393 (с последующими изменениями), на основании статей 27, 44 Устава городского округа города Вологды ПОСТАНОВЛЯЮ:

1. Внести в постановление Администрации города Вологды от 17 июня 2024 года № 781 «Об условиях приватизации движимого имущества» (с последующими изменениями) следующие изменения:

1.1. В пункте 1 слова «посредством публичного предложения» заменить словами «по минимально допустимой цене».

1.2. Пункт 2 изложить в следующей редакции:
«2. Установить минимально допустимую цену, по которой может быть продано движимое имущество, указанное в пункте 1 настоящего постановления, в сумме 765 (Семьсот шестьдесят пять) рублей с учетом НДС.».

2. Настоящее постановление подлежит опубликованию в газете «Вологодские новости», размещению на официальных сайтах Российской Федерации для размещения информации о проведении торгов, Администрации города Вологды в информационно-телекоммуникационной сети «Интернет».

Исполняющий обязанности
Мэра города Вологды А.Н. Накрошаев

ПОСТАНОВЛЕНИЕ АДМИНИСТРАЦИИ ГОРОДА ВОЛОГДЫ ОТ 23 СЕНТЯБРЯ 2024 ГОДА № 1442 О ВНЕСЕНИИ ИЗМЕНЕНИЙ В ПОСТАНОВЛЕНИЕ АДМИНИСТРАЦИИ ГОРОДА ВОЛОГДЫ ОТ 17 ИЮНЯ 2024 ГОДА № 786

В соответствии с Федеральным законом от 06 октября 2003 года № 131-ФЗ «Об общих принципах организации местного самоуправления в Российской Федерации» (с последующими изменениями), Федеральным законом от 21 декабря 2001 года № 178-ФЗ «О приватизации государственного и муниципального имущества» (с последующими изменениями), Порядком управления и распоряжения имуществом, находящимся в муниципальной собственности города Вологды, утвержденным решением Вологодской городской Думы от 27 декабря 2005 года № 393 (с последующими изменениями), на основании статей 27, 44 Устава городского округа города Вологды ПОСТАНОВЛЯЮ:

1. Внести в постановление Администрации города Вологды от 17 июня 2024 года № 786 «Об условиях приватизации движимого имущества» (с последующими изменениями) следующие изменения:

1.1. В пункте 1 слова «посредством публичного предложения» заменить словами «по минимально допустимой цене».

1.2. Пункт 2 изложить в следующей редакции:
«2. Установить минимально допустимую цену, по которой может быть продано движимое имущество, указанное в пункте 1 настоящего постановления, в сумме 627 (Шестьсот двадцать семь) рублей 50 копеек с учетом НДС.».

2. Настоящее постановление подлежит опубликованию в газете «Вологодские новости», размещению на официальных сайтах Российской Федерации для размещения информации о проведении торгов, Администрации города Вологды в информационно-телекоммуникационной сети «Интернет».

Исполняющий обязанности
Мэра города Вологды А.Н. Накрошаев

ПОСТАНОВЛЕНИЕ АДМИНИСТРАЦИИ ГОРОДА ВОЛОГДЫ ОТ 23 СЕНТЯБРЯ 2024 ГОДА № 1443 О ВНЕСЕНИИ ИЗМЕНЕНИЙ В ОТДЕЛЬНЫЕ МУНИЦИПАЛЬНЫЕ ПРАВОВЫЕ АКТЫ

На основании статей 27, 42, Устава городского округа города Вологды ПОСТАНОВЛЯЮ:

1. Внести в Положение об Управлении делами Администрации города Вологды, утвержденное постановлением Администрации города Вологды от 12 мая 2011 года № 2458 (с последующими изменениями), следующие изменения:

- Пункты 2.20, 2.21 исключить.
- Пункты 2.22, 2.27 считать пунктами 2.20, 2.25 соответственно.
- В пункте 3.8:
 - Подпункт 3.8.1 исключить.
 - Подпункты 3.8.2, 3.8.3 считать подпунктами 3.8.1, 3.8.2 соответственно.
- Пункты 3.20, 3.21 исключить.
- Пункты 3.22-3.27 считать пунктами 3.20-3.25 соответственно.

2. Внести в пункт 3.8 Положения об отделе развития муниципальной службы Управления делами Администрации города Вологды, утвержденное постановлением Администрации города Вологды от 29 декабря 2023 года № 2252, следующие изменения:

- Подпункт 3.8.1 исключить.
- Подпункты 3.8.2, 3.8.3 считать подпунктами 3.8.1, 3.8.2 соответственно.

3. Настоящее постановление подлежит опубликованию в газете «Вологодские новости» и размещению на официальном сайте Администрации города Вологды в информационно-телекоммуникационной сети «Интернет».

Исполняющий обязанности
Мэра города Вологды А.Н. Накрошаев

ПОСТАНОВЛЕНИЕ АДМИНИСТРАЦИИ ГОРОДА ВОЛОГДЫ ОТ 23 СЕНТЯБРЯ 2024 ГОДА № 1444 О ВНЕСЕНИИ ИЗМЕНЕНИЙ В ПОСТАНОВЛЕНИЕ АДМИНИСТРАЦИИ ГОРОДА ВОЛОГДЫ ОТ 07 ИЮНЯ 2024 ГОДА № 754

В соответствии с Федеральным законом от 06 октября 2003 года № 131-ФЗ «Об общих принципах организации местного самоуправления в Российской Федерации» (с последующими изменениями), Федеральным законом от 21 декабря 2001 года № 178-ФЗ «О приватизации государственного и муниципального имущества» (с последующими изменениями), Порядком управления и распоряжения имуществом, находящимся в муниципальной собственности города Вологды, утвержденным решением Вологодской городской Думы от 27 декабря 2005 года № 393 (с последующими изменениями), на основании статей 27, 44 Устава городского округа города Вологды ПОСТАНОВЛЯЮ:

1. Внести в постановление Администрации города Вологды от 07 июня 2024 года № 754 «Об условиях приватизации движимого имущества» (с последующими изменениями) следующие изменения:

- В пункте 1 слова «посредством публичного предложения» заменить словами «по минимально допустимой цене».
- Пункт 2 изложить в следующей редакции:

«2. Установить минимально допустимую цену, по которой может быть продано движимое имущество, указанное в пункте 1 настоящего постановления, в сумме 570 (Пятьсот семьдесят) рублей с учетом НДС.».

2. Настоящее постановление подлежит опубликованию в газете «Вологодские новости», размещению на официальных сайтах Российской Федерации для размещения информации о проведении торгов, Администрации города Вологды в информационно-телекоммуникационной сети «Интернет».

Исполняющий обязанности
Мэра города Вологды А.Н. Накрошаев

ПОСТАНОВЛЕНИЕ АДМИНИСТРАЦИИ ГОРОДА ВОЛОГДЫ ОТ 23 СЕНТЯБРЯ 2024 ГОДА № 1445 О ВНЕСЕНИИ ИЗМЕНЕНИЙ В ПОСТАНОВЛЕНИЕ АДМИНИСТРАЦИИ ГОРОДА ВОЛОГДЫ ОТ 20 ФЕВРАЛЯ 2024 ГОДА № 187

На основании статей 27, 44 Устава городского округа города Вологды ПОСТАНОВЛЯЮ:

1. Внести изменение в пункт 2 постановления Администрации города Вологды от 20 февраля 2024 года № 187 «О создании Комиссии по подготовке предложений, касающихся регулирования трудовых отношений с руководителем муниципального учреждения, подведомственного Управлению делами Администрации города Вологды, и утверждении состава комиссии» (с последующими изменениями), изложив его следующей редакцией:

«2. Утвердить прилагаемый состав Комиссии.».

2. Внести изменение в состав Комиссии по подготовке предложений, касающихся регулирования трудовых отношений с руководителем муниципального учреждения, подведомственного Управлению делами Администрации города Вологды, утвержденный постановлением Администрации города Вологды от 20 февраля 2024 года № 187 (с последующими изменениями), изложив его в новой редакции согласно приложению к настоящему постановлению.

3. Признать утратившими силу:

дополнительный состав Комиссии по подготовке предложений, касающихся регулирования трудовых отношений с руководителем муниципального учреждения, подведомственного Управлению делами Администрации города Вологды, утвержденный постановлением Администрации города Вологды от 20 февраля 2024 года № 187;

пункт 2 распоряжения начальника Управления делами Администрации города Вологды от 11 июня 2024 года № 71 «О внесении изменений в постановление Администрации города Вологды от 20 февраля 2024 года № 187»;

пункт 2 распоряжения начальника Управления делами Администрации города Вологды от 15 июля 2024 года № 88 «О внесении изменений в постановление Администрации города Вологды от 20 февраля 2024 года № 187».

4. Настоящее постановление подлежит опубликованию в газете «Вологодские новости» и размещению на официальном сайте Администрации города Вологды в информационно-телекоммуникационной сети «Интернет».

Исполняющий обязанности
Мэра города Вологды А.Н. Накрошаев

Приложение
к постановлению
Администрации города Вологды
от 23.09.2024 № 1445
«УТВЕРЖДЕН
постановлением Администрации
города Вологды
от 20 февраля 2024 года № 187

Состав Комиссии по подготовке предложений, касающихся регулирования трудовых отношений с руководителем муниципального учреждения, подведомственного Управлению делами Администрации города Вологды

Малков Илья Николаевич	начальник Управления делами Администрации города Вологды, председатель Комиссии по подготовке предложений, касающихся регулирования трудовых отношений с руководителями муниципального учреждения, подведомственного Управлению делами Администрации города Вологды (далее – Комиссия);
Люскова Татьяна Александровна	начальник отдела развития муниципальной службы Управления делами Администрации города Вологды, заместитель председателя Комиссии;
Сейко Елена Николаевна	начальник отдела делопроизводства и архива Управления делами Администрации города Вологды;
Лавтакова Марина Валерьевна	консультант по вопросам организации и контроля исполнения служебных документов отдела делопроизводства и архива Управления делами Администрации города Вологды;
секретарь Комиссии	специалист отдела развития муниципальной службы Управления делами Администрации города Вологды.».

**ПОСТАНОВЛЕНИЕ
АДМИНИСТРАЦИИ ГОРОДА ВОЛОГДЫ
ОТ 23 СЕНТЯБРЯ 2024 ГОДА № 1447
О ВНЕСЕНИИ ИЗМЕНЕНИЙ В ПОЛОЖЕНИЕ О СЛУЖБЕ ОПЕКИ
И ПОПЕЧИТЕЛЬСТВА В ОТНОШЕНИИ НЕСОВЕРШЕННОЛЕТНИХ
УПРАВЛЕНИЯ ОПЕКИ И ПОПЕЧИТЕЛЬСТВА АДМИНИСТРАЦИИ ГОРОДА
ВОЛОГДЫ И ПОЛОЖЕНИЕ О СЛУЖБЕ ОПЕКИ И ПОПЕЧИТЕЛЬСТВА В
ОТНОШЕНИИ СОВЕРШЕННОЛЕТНИХ ГРАЖДАН УПРАВЛЕНИЯ ОПЕКИ
И ПОПЕЧИТЕЛЬСТВА АДМИНИСТРАЦИИ ГОРОДА ВОЛОГДЫ**

В соответствии с законом Вологодской области от 12 июля 2024 года № 5679-ОЗ «О внесении изменений в статью 2 закона области «О наделении органов местного самоуправления отдельными государственными полномочиями по организации и осуществлению деятельности по опеке и попечительству и по социальной поддержке детей – сирот и детей, оставшихся без попечения родителей (за исключением детей, обучающихся в федеральных государственных образовательных организациях), лиц из числа детей указанных категорий», на основании статей 27, 44 Устава городского округа города Вологды ПОСТАНОВЛЯЮ:

1. Внести в пункт 3.1 Положения о Службе опеки и попечительства в отношении несовершеннолетних Управления опеки и попечительства Администрации города Вологды, утвержденного постановлением Администрации города Вологды от 13 декабря 2019 года № 1744 (с последующими изменениями), следующие изменения:

1.1. Подпункт 3.1.2 изложить в следующей редакции:

«3.1.2. Осуществляет учет детей, оставшихся без попечения родителей, и создание документированной информации об условиях жизни и воспитания несовершеннолетних подопечных, являющихся детьми, оставшимися без попечения родителей (далее - несовершеннолетние подопечные), о выполнении опекунами (попечителями) несовершеннолетних подопечных требований к исполнению своих обязанностей (далее - информация об условиях жизни и воспитания несовершеннолетних подопечных), и направляет сведения о детях, оставшихся без попечения родителей, информацию об условиях жизни и воспитания несовершеннолетних подопечных и сведения о гражданах, желающих принять детей на воспитание в свои семьи, региональному оператору государственного банка данных о детях, оставшихся без попечения родителей.»

1.2. Подпункт 3.1.4 изложить в следующей редакции:

«3.1.4. Осуществляет подбор, учет и подготовку в порядке, определяемом Правительством Российской Федерации, граждан, выразивших желание стать опекунами или попечителями либо принять детей, оставшихся без попечения родителей, в семью на воспитание в иных установленных семейным законодательством форм (за исключением лиц, желающих усыновить детей).»

1.3. Дополнить новым подпунктом 3.1.5 следующего содержания:

«3.1.5. Осуществляет создание и размещение документированной информации о гражданине, желающем принять ребенка на воспитание в свою семью, в государственном банке данных о детях, оставшихся без попечения родителей.»

1.4. Подпункты 3.1.5 – 3.1.41 считать подпунктами 3.1.6 – 3.1.42 соответственно.

1.5. В подпункте 3.1.12 (в новой нумерации) слово «решение» заменить словом «акт».

1.6. Подпункты 3.1.32, 3.1.36 (в новой нумерации) исключить.

1.7. Подпункты 3.1.33 – 3.1.350, 3.1.37 – 3.1.42 (в новой нумерации) считать подпунктами 3.1.32 – 3.1.40 соответственно.

1.8. Дополнить подпунктами 3.1.41, 3.1.42, 3.1.43, 3.1.44 следующего содержания:

«3.1.41. Осуществляет предоставление гражданам, желающим принять детей на воспитание в свои семьи, по их просьбам информации о нормативных правовых актах, регулирующих условия и порядок устройства детей, оставшихся без попечения родителей, на воспитание в семьи, а также справочных, консультативных и иных материалов, которые могут оказать помощь таким гражданам при решении вопросов о приеме детей, оставшихся без попечения родителей, на воспитание в свои семьи.

3.1.42. Осуществляет прием заявлений граждан, желающих принять ребенка на воспитание в свою семью, о предоставлении документированной информации о детях, оставшихся без попечения родителей, и принятие решения о возможности предоставления гражданину, желающему принять ребенка на воспитание в свою семью, запрашиваемой документированной информации о детях, оставшихся без попечения родителей, или мотивированном отказе в ее предоставлении.

3.1.43. Осуществляет предоставление конфиденциальной информации, указанной в пункте 4 статьи 11 Федерального закона от 16 апреля 2001 года № 44-ФЗ «О государственном банке данных о детях, оставшихся без попечения родителей», в суд, органы прокуратуры, органы дознания или следствия, органы опеки и попечительства, органы исполнительной власти субъектов Российской Федерации, Правительство Российской Федерации, Уполномоченному по правам человека в Российской Федерации, Уполномоченному при Президенте Российской Федерации по правам ребенка либо уполномоченным по правам ребенка в субъектах Российской Федерации по их запросам.

3.1.44. Обеспечивает предоставление конфиденциальной информации о детях, оставшихся без попечения родителей, для ознакомления гражданину, о котором имеется соответствующая документированная информация в государственном банке данных о детях, оставшихся без попечения родителей.»

2. Внести в пункт 3.1 Положения о Службе опеки и попечительства в отношении совершеннолетних граждан Управления опеки и попечительства Администрации города Вологды, утвержденное постановлением Администрации города Вологды от 07 июня 2022 года № 819 (с последующими изменениями), следующие изменения:

2.1. Подпункт 3.1.25 исключить.

2.2. Подпункты 3.1.26 – 3.1.31 считать подпунктами 3.1.25 – 3.1.30 соответственно.

3. Настоящее постановление вступает в силу со дня его подписания, за исключением пункта 1.3 и абзаца третьего пункта 1.8 настоящего постановления, которые вступают в силу с 01 января 2026 года.

4. Настоящее постановление подлежит опубликованию в газете «Вологодские новости» и размещению на официальном сайте Администрации города Вологды в информационно-телекоммуникационной сети «Интернет».

**Исполняющий обязанности
Мэра города Вологды А.Н. Накрошаев**

**ПОСТАНОВЛЕНИЕ
АДМИНИСТРАЦИИ ГОРОДА ВОЛОГДЫ
ОТ 23 СЕНТЯБРЯ 2024 ГОДА № 1450
О ВНЕСЕНИИ ИЗМЕНЕНИЙ В ПОСТАНОВЛЕНИЕ
АДМИНИСТРАЦИИ ГОРОДА ВОЛОГДЫ
ОТ 16 ИЮЛЯ 2024 ГОДА № 964**

На основании статей 27, 43 Устава городского округа города Вологды ПОСТАНОВЛЯЮ:

1. Внести в Состав конкурсной комиссии по организации и проведению социально значимого конкурса «Благоустройство территорий городского округа города Вологды», утвержденный постановлением Администрации города Вологды от 16 июля 2024 года № 964 (далее – конкурсная комиссия), следующие изменения:

1.1. Ввести в состав конкурсной комиссии:

1.1.1. Попову Юлию Олеговну, начальника Департамента городского хозяйства Администрации города Вологды, в качестве председателя конкурсной комиссии.

1.2. Вывести из состава конкурсной комиссии Сардака А.С.

1.3. Должность Маловой Е.П. изложить в следующей редакции:

«начальник Отдела озеленения МКУ «Служба городского хозяйства»».

1.4. Должность Перцевой П.В. изложить в следующей редакции:

«главный специалист по озеленению городских объектов Отдела благоустройства, озеленения и экологии Департамента городского хозяйства Администрации города Вологды, секретарь конкурсной комиссии.»

2. Настоящее постановление подлежит опубликованию в газете «Вологодские новости», размещению на официальном сайте Администрации города Вологды в информационно-телекоммуникационной сети «Интернет».

**Исполняющий обязанности
Мэра города Вологды А.Н. Накрошаев**

**ПОСТАНОВЛЕНИЕ
АДМИНИСТРАЦИИ ГОРОДА ВОЛОГДЫ
ОТ 23 СЕНТЯБРЯ 2024 ГОДА № 1449
ОБ ОРГАНИЗАЦИИ ПРОВЕДЕНИЯ I ЭТАПА
ДВЕНАДЦАТОГО ОБЛАСТНОГО КОНКУРСА
«ПОЖАРНАЯ БЕЗОПАСНОСТЬ – 2024»
НА ТЕРРИТОРИИ ГОРОДСКОГО ОКРУГА ГОРОДА ВОЛОГДЫ**

В соответствии с постановлением Правительства Вологодской области от 19 августа 2024 года № 1027 «О двенадцатом областном конкурсе «Пожарная безопасность – 2024», на основании статей 27, 44 Устава городского округа города Вологды ПОСТАНОВЛЯЮ:

1. Создать Комиссию по подведению итогов I этапа двенадцатого областного конкурса «Пожарная безопасность – 2024» на территории городского округа города Вологды (далее – Комиссия, Конкурс соответственно) и утвердить прилагаемый состав Комиссии.

2. Муниципальному казенному учреждению «Центр гражданской защиты города Вологды» в срок до 27 сентября 2024 года организовать информирование заинтересованных юридических лиц (их филиалов, представительств) и индивидуальных предпринимателей, чьи объекты расположены на территории городского округа города Вологды, о проведении Конкурса, условиях участия, критериях оценки, месте и сроках подачи заявок в Комиссию.

3. Комиссии в срок до 31 октября 2024 года:

провести оценку объектов претендентов на участие в Конкурсе, обеспечить составление протоколов оценки и направление материалов победителей Конкурса в Комитет гражданской защиты и социальной безопасности Вологодской области;

направить в Комитет гражданской защиты и социальной безопасности Вологодской области сводную информацию о претендентах, подавших заявки на участие в Конкурсе, и их соответствие по соответствующим номинациям и подноминациям, о количестве отклонённых заявок и причинах их отклонения.

4. Управлению информации и общественных связей Администрации города Вологды организовать размещение информации о проведении Конкурса на официальном сайте Администрации города Вологды в информационно-телекоммуникационной сети «Интернет».

5. Контроль за исполнением настоящего постановления возложить на Административный департамент Администрации города Вологды.

6. Настоящее постановление подлежит опубликованию в газете «Вологодские новости» и размещению на официальном сайте Администрации города Вологды в информационно-телекоммуникационной сети «Интернет».

**Исполняющий обязанности
Мэра города Вологды А.Н. Накрошаев**

УТВЕРЖДЕН
постановлением Администрации города Вологды
от 23.09.2024 № 1449

**Состав
Комиссии по подведению итогов I этапа
двенадцатого областного конкурса «Пожарная безопасность – 2024»
на территории городского округа город Вологда**

Никитин Алексей Николаевич	заместитель Мэра города Вологды – начальник Административного департамента Администрации города Вологды, председатель муниципальной комиссии по подведению итогов I этапа двенадцатого областного конкурса «Пожарная безопасность – 2024» на территории городского округа город Вологда (далее – Комиссия);
Смирнов Николай Николаевич	руководитель муниципального казенного учреждения «Центр гражданской защиты города Вологды», заместитель председателя Комиссии;
Велиев Михаил Михайлович	главный специалист отдела по гражданской обороне, чрезвычайным ситуациям и пожарной безопасности муниципального казенного учреждения «Центр гражданской защиты города Вологды», секретарь Комиссии;

Члены

Комиссии:

Воробьева Наталья Николаевна	заместитель начальника отдела надзорной деятельности и профилактической работы по городу Вологда управления надзорной деятельности и профилактической работы Главного управления МЧС России по Вологодской области (по согласованию);
Артемова Елена Александровна	старший инструктор Вологодского областного отделения общероссийской общественной организации «Всероссийское добровольное пожарное общество» (по согласованию);
Васютина Наталья Сергеевна	заместитель начальника Управления культуры и историко-культурного наследия Администрации города Вологды;
Смирнова Елена Валерьевна	главный специалист по работе с подведомственными учреждениями по правовым вопросам финансово-организационного отдела Управления образования Администрации города Вологды;
Бахорина Яна Сергеевна	ведущий специалист по правовым, трудовым и кадровым вопросам Управления физической культуры и массового спорта Администрации города Вологды;
Никешничева Елена Леонидовна	заместитель начальника отдела торговли, туризма и межмуниципальных связей Департамента экономического развития Администрации города Вологды.

**ПОСТАНОВЛЕНИЕ
АДМИНИСТРАЦИИ ГОРОДА ВОЛОГДЫ
ОТ 23 СЕНТЯБРЯ 2024 ГОДА № 1451
ОБ УТВЕРЖДЕНИИ ПРОЕКТА ПЛАНИРОВКИ ТЕРРИТОРИИ
МИКРОРАЙОНА, ОГРАНИЧЕННОГО УЛИЦАМИ ПРЕОБРАЖЕНСКОГО
– ЩЕТИНИНА – ПАНКРАТОВА – ПОСЕЛКОВОЙ**

Руководствуясь статьями 41.1, 45, 46 Градостроительного кодекса Российской Федерации, решением Вологодской городской Думы от 30 июня 2005 года № 275 «О разграничении полномочий органов местного самоуправления городского округа города Вологды в области градостроительной деятельности», статьями 27, 44 Устава городского округа города Вологды, ПОСТАНОВЛЯЮ:

1. Утвердить прилагаемый проект планировки территории микрорайона, ограниченного улицами Преображенского – Щетинина – Панкратова – Поселковой.

2. Настоящее постановление подлежит официальному опубликованию в газете «Вологодские новости» и размещению на официальном сайте Администрации города Вологды в информационно-телекоммуникационной сети «Интернет».

**Исполняющий обязанности
Мэра города Вологды А.Н. Накрошаев**

УТВЕРЖДЕН
постановлением Администрации
города Вологды
от 23.09.2024 № 1451

**Проект планировки территории микрорайона, ограниченного
улицами Преображенского – Щетинина – Панкратова – Поселковой**

Основная часть
Вологда
2024 г.

СОДЕРЖАНИЕ

Введение

1. Общие данные

2. Красные линии

3. Положение о характеристиках планируемого развития территории

3.1. Параметры проектируемой застройки

3.2. Социальная инфраструктура

3.3. Транспортная инфраструктура

3.4. Коммунальная инфраструктура

3.5. Основные технико-экономические показатели плотности и параметры застройки территории

4. Положение об очередности планируемого развития территории

ГРАФИЧЕСКИЕ МАТЕРИАЛЫ

1. Чертеж планировки территории. М 1:1000

2. Чертеж красных линий. М 1:1000

Введение

Проект планировки территории разработан с соблюдением положений Градостроительного кодекса Российской Федерации, Земельного кодекса Российской Федерации, Водного кодекса Российской Федерации, Федерального закона от 10 января 2002 года № 7-ФЗ «Об охране окружающей среды» (с последующими изменениями), приказа Минстроя России от 30 декабря 2016 года № 1034/пр «Об утверждении СП 42.13330 «СНиП 2.07.01-89* Градостроительство. Планировка и застройка городских и сельских поселений» (с последующими изменениями), генерального плана городского округа города Вологды, утвержденного решением Вологодской городской Думы от 29 декабря 2014 года № 171 (с последующими изменениями) (далее - генеральный план города Вологды), местных нормативов градостроительного проектирования городского округа города Вологды, утвержденных решением Вологодской городской Думы от 21 декабря 2017 года № 1382 (с последующими изменениями), Правил землепользования и застройки города Вологды, утвержденных решением Вологодской городской Думы от 26 июня 2009 года № 72 (с последующими изменениями) (далее - ПЗЗ города Вологды), Про-

екта планировки Южного жилого района города Вологды, утвержденного постановлением Администрации города Вологды от 09 августа 2012 года (с последующими изменениями), других нормативных документов, действующих на территории Российской Федерации.

Проект планировки территории, ограниченной улицами Преображенского – Щетинина – Панкратова – Поселковская (далее - Проект планировки территории), выполнен на основании постановления Администрации города Вологды от 09 февраля 2021 года № 113 «О подготовке проекта планировки и проекта межевания квартала, ограниченного улицами Преображенского – Щетинина – Панкратова – Поселковская».

1. Общие данные

Проект планировки территории разработан на часть территории города со сложившейся застройкой в границах кадастрового квартала № 35:24:0401011, ограниченного с севера – улицей Преображенского, с юга – улицей Панкратова, с запада – улицей Поселковской, с востока – улицей Щетинина.

В районе Проекта планировки территории преобладает селитебная зона, кроме того, в границах проектирования находится МДОУ «Детский сад общеразвивающего вида № 6 «Чебурашка», отделения почтовой связи и банка, магазины. Остальные объекты социально-бытового обслуживания населения (опорные пункты полиции, объекты здравоохранения (отделения городской поликлиники), культовые и общеобразовательные объекты) находятся за границами района Проекта планировки территории, но в нормируемом радиусе обслуживания.

В соответствии с генеральным планом города Вологды территория проектирования расположена в границах функциональных зон: в зоне застройки среднеэтажными жилыми домами (от 5 до 8 этажей, включая мансардный) и зоне транспортной инфраструктуры.

В соответствии с ПЗЗ города Вологды территория проектирования отнесена к территориальной зоне застройки среднеэтажными жилыми домами (Ж4).

В соответствии с требованиями приказа Северо-Западного межрегионального территориального управления воздушного транспорта Федерального агентства воздушного транспорта от 23 января 2020 года № 13-П «Об установлении приаэродромной территории аэродрома гражданской авиации Вологда» и решения по установлению на аэродроме Вологда АО «Вологодское авиационное предприятие» приаэродромной территории и выделению на ней подзон границы проектирования располагаются в 3, 4, 5, 6 подзоне.

Проект планировки территории разработан в М 1:1000 в соответствии с системой координат, используемой для ведения Единого государственного реестра недвижимости (государственной системе координат – МСК-35), и в Балтийской системе высот.

Площадь территории проектирования составляет 95612,6 кв. м (9,6 га).

Целями разработки Проекта планировки территории являются обеспечение ее устойчивого развития, отмена части ранее установленных и установление новых красных линий, определение границ зон планируемого размещения объектов капитального строительства, необходимость резервирования/изъятия земельных участков для муниципальных нужд в связи с размещением объектов местного значения (улично-дорожной сети и предусмотренной генеральным планом города Вологды реконструкцией дошкольного образовательного учреждения).

2. Красные линии

Проектом планировки территории предусматривается:

- установление проектируемых красных линий, необходимых для формирования территорий общего пользования, в целях размещения объектов транспортной, инженерной инфраструктуры и объектов озеленения и благоустройства;

- отмена части действующих красных линий, ранее утвержденных в составе Проекта планировки Южного жилого района города Вологды постановлением Администрации города Вологда от 09 августа 2012 года №4560 (с последующими изменениями);

- формирование поперечных профилей улиц и проездов шириной от 13 до 50 метров, попадающих в границы проектирования.

В таблице № 1 представлен каталог координат характерных точек красных линий в системе координат МСК-35, ГСК.

Таблица № 1

условный номер характерных точек	МСК-35		условный номер характерных точек	ГСК	
	X	Y		X	Y
1	353145,19	2322918,91	1	-530,59	-3307,62
2	353152,57	2322981,45	2	-524,47	-3244,94
3	353178,29	2322978,33	3	-498,69	-3247,55
4	353191,45	2323131,73	4	-488,61	-3093,91
5	352950,85	2323157,66	5	-729,68	-3072,81
6	352866,64	2323166,73	6	-814,06	-3065,42
7	352836,86	2322951,46	7	-839,52	-3281,25
8	352892,82	2322945,55	8	-783,45	-3286,04
9	353003,19	2322933,90	9	-672,86	-3295,47
10	353095,75	2322924,13	10	-580,13	-3303,39
1	353145,19	2322918,91	1	-530,59	-3307,62

3. Положение о характеристиках планируемого развития территории

3.1. Параметры проектируемой застройки

Проектом планировки территории выделяются зоны существующего и планируемого размещения объектов капитального строительства:

- зона многоэтажной жилой застройки – предназначена для размещения существующей многоэтажной жилой застройки - 9 этажей (существующая);

- зона среднеэтажной жилой застройки – предназначена для размещения существующей среднеэтажной жилой застройки - 5 этажей (существующая);

- зона объекта дошкольного образования (не выше 3 этажей) – предназначена для реконструкции дошкольного образовательного учреждения с увеличением на 100 мест;

- зона инженерно-транспортной инфраструктуры – для размещения объектов коммунальной инфраструктуры, инженерных сетей, внутриквартальных и хозяйственных проездов;

- зона открытых спортивных площадок – предназначена для размещения площадок для занятия спортом и физкультурой на открытом воздухе: физкультурные площадки, беговые дорожки, поля для спортивной игры;

- земельные участки (территории) общего пользования – зона размещения благоустройства, в том числе площадок общего пользования различного назначения, (проектируемая);

- зона инженерно-транспортной инфраструктуры, земельные участки (территории) общего пользования – зона как для размещения объектов коммунальной инфраструктуры, инженерных сетей, внутриквартальных и хозяйственных проездов, так и объектов благоустройства, в том числе площадок общего пользования различного назначения (проектируемая).

Данные о проектируемых объектах в границах Проекта планировки территории, представлены в таблице № 2.

Таблица № 2

№ п/п	Тип застройки	Кол-во зем. участков	Площадь застройки, м ²	Общая площадь жилых/нежилых помещ., м ²	Этажность**	Площадь зем. участка, га
1	Дошкольное образовательное учреждение (параметры после реконструкции)	1	2025	3443	3	1,6
	ИТОГО:	1	2025	3443	3	1,6

* параметры застройки (количество этажей, размеры объекта, площадь застройки, процент застройки, общая площадь объекта) окончательно определяются проектной и рабочей документацией в соответствии с градостроительными регламентами, но не превышая этажность, установленную Проектом планировки территории.

** предельная этажность и (или) предельная высота зданий, строений, сооружений, расположенных в границах проекта планировки территории, должны соответствовать приказу Северо-Западного межрегионального территориального управления воздушного транспорта Федерального агентства воздушного транспорта от 23 января 2020 года № 13-П «Об установлении приаэродромной территории аэродрома гражданской авиации Вологда» и не превышать параметры, установленные проектом планировки территории.

3.2. Социальная инфраструктура

Данные о существующих объектах повседневного обслуживания территории Проекта планировки территории представлены в таблице № 3.

Таблица № 3

№ п/п	Наименование учреждения	Единицы измерения	Миним. обеспеченность	По расчету на 1769 чел.	Факт. показатель	Примечания
1	Магазины	м2 торговой площади на 1000 жителей	100	176,9	2343	В радиусе территориальной доступности – 800 м
2	Аптечный пункт	м2 площади на 1000 жителей	50	88,5	124	
3	Отделение почтовой связи	объект на жилую группу	1	1	1	
4	Опорный пункт охраны порядка	объект на участок	1	1	2	

№ п/п	Наименование учреждения	Единицы измерения	Миним. обеспеченность	По расчету на 1769 чел.	Факт. показатель	Примечания
5	Дошкольное образовательное учреждение	мест на 1000 чел.	76	134	585 (ДОУ№6, ДОУ №90)	В радиусе территориальной доступности - 300 м для многоэтажной жилой застройки
6	Общеобразовательная школа	мест на 1000 чел.	108	191	3953 мест (шк. № 24, №2, №22, №26)*	В радиусе территориальной доступности 500 м**
7	Многофункциональные физкультурно-оздоровительные комплексы	по заданию на проектирование	-	-	5550	В радиусе территориальной доступности – 1 час
8	Объект здравоохранения	посещений в смену на 1000 жителей	22	39	850	В радиусе территориальной доступности - 1000 м
9	Объекты бытового обслуживания	количество рабочих мест на 1000 жителей	2	4	17	В радиусе территориальной доступности - 800 м

* количество учащихся в две смены

** размещение общеобразовательных организаций допускается на расстоянии транспортной доступности: для учащихся общеобразовательных организаций начального общего образования - 15 мин. (в одну сторону), для учащихся общеобразовательных организаций основного общего и среднего общего образования - не более 50 мин. (в одну сторону) – рекомендация может распространяться на образовательные учреждения, принимающие учащихся без учета регистрации по месту жительства.

3.3. Транспортная инфраструктура

Основные технико-экономические показатели и этапы развития улично-дорожной сети в границах проектирования представлены в таблице № 4.

Таблица № 4

№ п/п	Наименование (категория улицы)	Ширина профиля улицы*, м	Протяженность*, м		Перечень мероприятий*
			Сущест. положение на момент подготовки ППТ	Расчетный срок	
1	улица Преображенского (магистральная улица общегородского значения)	40	710	710 (2027 год)	реконструкция улицы в соответствии с профилем, отображенным в графической части раздела «Материалы по обоснованию» (устройство тротуаров, велодорожек, 4 полос движения и кольцевого пересечения с ул. Щетинина)
2	улица Щетинина (магистральная улица общегородского значения)	50	397	397 (2027 год)	реконструкция улицы в соответствии с профилем, отображенным в графической части раздела «Материалы по обоснованию» (устройство тротуаров, велодорожек и 4 полос движения)
3	улица Панкратова (магистральная улица районного значения)	45	249	249 (2027 год)	реконструкция улицы в соответствии с профилем, отображенным в графической части раздела «Материалы по обоснованию» (устройство тротуаров, велодорожек и расширение до 4 полос движения)
3	улица Поселковская (улица местного значения)	13	348	348 (2027 год)	реконструкция улицы в соответствии с профилем, отображенным в графической части раздела «Материалы по обоснованию» (устройство тротуаров и 2 полос движения)

* параметры и проектные решения улично-дорожной сети окончательно определяются документацией по планировке территории, предусматривающей размещение одного или нескольких линейных объектов.

Технико-экономические показатели мест хранения в границах Проекта планировки территории представлены в таблице № 5.

Таблица № 5

№ п/п	Места хранения автомобилей	Единица измерения	Сущест. положение на момент подготовки ППТ	Расчетный срок (2035 год)
1	постоянного хранения автомобилей (ГСК)	шт	-	-*
2	временного хранения (в том числе гостевые)	шт	303	292**

* за границами Проекта планировки территории места постоянного хранения автомобилей также расположены в нормативном радиусе пешеходной доступности – 800 м (ГСК по ул. Преображенского, ул. Поселковской, ул. Панкратова и ул. Конищева);

** за границами Проекта планировки территории места временного хранения автомобилей также расположены в нормативном радиусе пешеходной доступности – 100 м.

3.4. Коммунальная инфраструктура

Основные технико-экономические показатели коммунальной инфраструктуры представлены в таблице № 6.

Таблица № 6

№ п/п	Наименование	Основные характеристики проектируемых инженерных сетей (ориентировочно)	Сущест. положение на момент подготовки ППТ	Расчетный срок (2035 год)
1	Электроснабжение	ЛЭП 0,4 кВ L - 200 м	1220 кВт	1254 кВт
2	Связь (теле-радиосвязь)	Охват территории	100%	100%
3	Водоснабжение	Ø110 мм L - 93 м	395,5 м3/сут	403,5 м3/сут
4	Хозяйственно-бытовая канализация	Ø110 мм L - 9 м	395,5 м3/сут	403,5 м3/сут
5	Ливневая канализация	Ø200, 500 мм L - 200 м	-	-
6	Газоснабжение	-	249,2 м3/ч	249,2 м3/ч
7	Общее потребление тепла на отопление, вентиляцию, горячее водоснабжение	Ø100 мм L - 29 м (двухтрубная сеть, канальная прокладка в ж/б лотках)	5,3 Гкал/ч	5,63 Гкал/ч

3.5. Основные технико-экономические показатели плотности и параметры застройки территории

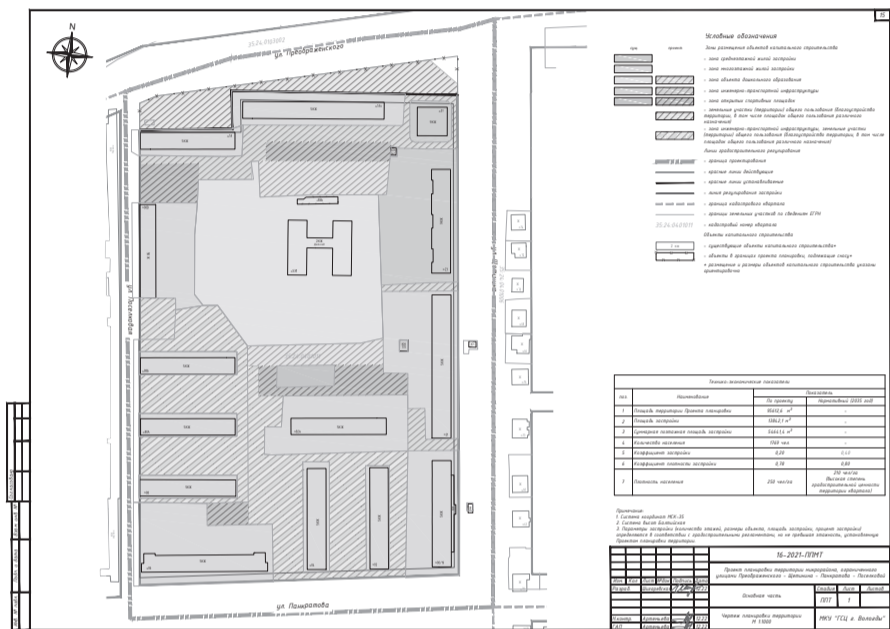
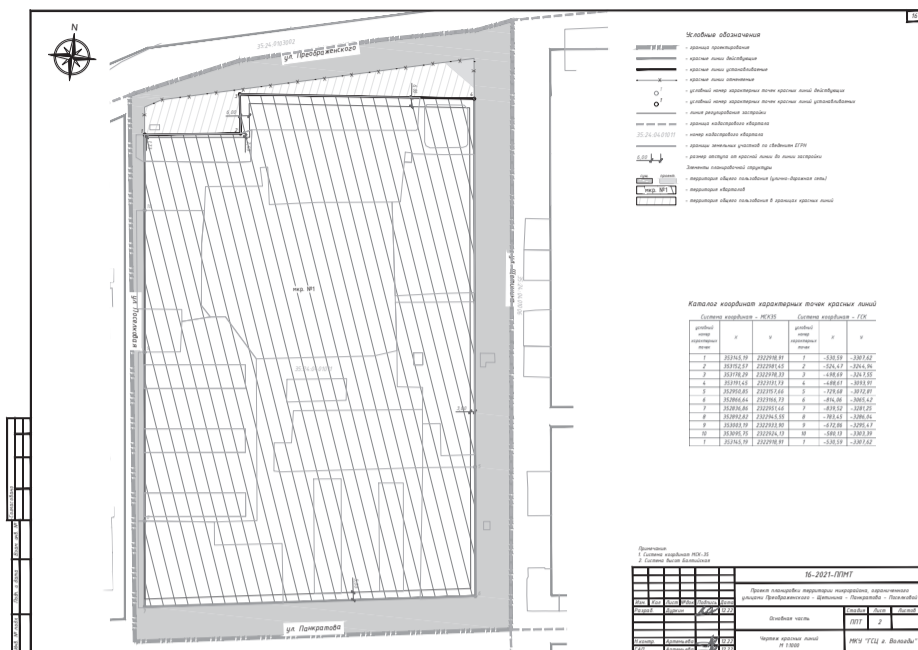
Основные технико-экономические показатели плотности и параметры застройки территории представлены в таблице № 7.

Таблица № 7

№ п/п	Наименование показателей	Единица измерения	Сущест. положение на момент подготовки ППТ	Расчетный срок (2035 год)
1.	Территория			
1.1	Площадь в границах Проекта планировки территории, в том числе:	га	—	9,6
1.2	Площадь проектируемой территории, в том числе территории:	га	—	2,82
1.2.1	- зона инженерно-транспортной инфраструктуры	га	—	0,36
1.2.2	- зона объекта дошкольного образования	га	—	0,34
1.2.3	- земельные участки (территории) общего пользования	га	—	0,36
1.2.4	- зона открытых спортивных площадок	га	—	0,40
1.2.5	- зона инженерно-транспортной инфраструктуры, земельные участки (территории) общего пользования	га	—	1,36
1.3	Площадь застройки	м2	13062,9	13842,1
1.4	Коэффициент застройки		0,19	0,20
1.5	Коэффициент плотности застройки		0,75	0,78
2.	Население			
2.1	Численность населения	чел.	1769	1769
2.2	Плотность населения	чел./га	250	250
3.	Жилищный фонд			
3.1	Общая площадь квартир	м2	51028,3	51028,3
3.2	Этажность (с учетом существующей застройки)	этажей	1-9	1-9
4.	Озеленение:			
4.1	- в красных линиях всего, в том числе:	га		0,9
	- улично-дорожная сеть		1,0	0,54
	- территории общего пользования (включая площадки общего пользования различного назначения)		-	0,36
4.2	- территория многоквартирных жилых домов	га	1,5	1,2

4. Положение об очередности планируемого развития территории

Обоснование очередности планируемого развития территории не требуется. Строительство ведется в одну очередь.



**ПОСТАНОВЛЕНИЕ
АДМИНИСТРАЦИИ ГОРОДА ВОЛОГДЫ
ОТ 23 СЕНТЯБРЯ 2024 ГОДА № 1452**

**О ВНЕСЕНИИ ИЗМЕНЕНИЙ В ПРОЕКТ ПЛАНИРОВКИ ТЕРРИТОРИИ,
ОГРАНИЧЕННОЙ УЛИЦАМИ ДОБРОЛЮБОВА – ПОЛЯРНОЙ – КАРЛА МАРКСА**

Руководствуясь статьями 42, 45, 46 Градостроительного кодекса Российской Федерации, подпунктом «а» пункта 4 постановления Правительства Российской Федерации от 02 апреля 2022 года № 575 «Об особенностях подготовки, согласования, утверждения, продления сроков действия документации по планировке территории, градостроительных планов земельных участков, выдачи разрешений на строительство объектов капитального строительства, разрешений на ввод в эксплуатацию» (с последующими изменениями), решением Вологодской городской Думы от 30 июня 2005 года № 275 «О разграничении полномочий органов местного самоуправления городского округа города Вологды в области градостроительной деятельности», в соответствии с заключением о результатах общественных обсуждений, статьями 27, 44 Устава городского округа города Вологды, ПОСТАНОВЛЯЮ:

1. Внести изменения в проект планировки территории, ограниченной улицами Добролюбова – Полярной – Карла Маркса, утвержденный постановлением Администрации города Вологды от 22 июля 2019 года № 915 (с последующими изменениями), изложив его в новой прилагаемой редакции.

2. Настоящее постановление подлежит официальному опубликованию в газете «Вологодские новости» и размещению на официальном сайте Администрации города Вологды в информационно-телекоммуникационной сети «Интернет».

**Исполняющий обязанности
Мэра города Вологды А.Н. Накрошаев**

УТВЕРЖДЕН
постановлением Администрации
города Вологды от 22 июля 2019 года № 915 (в редакции постановления Администрации города Вологды от 23.09.2024 № 1452)

**Проект планировки территории, ограниченной улицами
Добролюбова – Полярная – Карла Маркса**

Основная часть
Вологда
2024 г.

СОДЕРЖАНИЕ

- Введение
- 1. Общие данные
- 2. Красные линии
- 3. Положение о характеристиках планируемого развития территории
- 3.1. Параметры проектируемой застройки
- 3.2. Социальная инфраструктура, объекты повседневного и периодического обслуживания
- 3.3. Транспортная инфраструктура
- 3.4. Коммунальная инфраструктура
- 3.5. Основные технико-экономические показатели плотности и параметры застройки территории
- 4. Положение об очередности планируемого развития территории
- ГРАФИЧЕСКИЕ МАТЕРИАЛЫ**
- 1. Чертеж планировки территории, М 1:2000
- 2. Чертеж красных линий, М 1:2000

Введение

Проект планировки территории разработан с соблюдением положений Градостроительного кодекса Российской Федерации, Земельного кодекса Российской Федерации, Водного кодекса Российской Федерации, Федерального закона от 10 января 2002 года № 7-ФЗ «Об охране окружающей среды» (с последующими изменениями), СП 42.13330.2016 «Свод правил. Градостроительство. Планировка и застройка городских и сельских поселений. Актуализированная редакция СНиП 2.07.01-89*», утвержденного приказом Минстроя России от 30 декабря 2016 года № 1034/пр (с последующими

изменениями), постановления Правительства Вологодской области от 28 декабря 2009 года № 2087 (с последующими изменениями) «Об утверждении границ зон охраны объектов культурного наследия, расположенных на территории г. Вологды, градостроительных регламентов и режимов использования земель в пределах указанных границ» (далее – зоны охраны объектов культурного наследия), постановления Правительства Вологодской области от 24 декабря 2018 года № 1200 (с последующими изменениями) «Об утверждении предмета охраны, границы территории и требований к градостроительным регламентам в границах территории исторического поселения регионального значения город Вологда» (далее – градостроительные регламенты исторического поселения города Вологды), генерального плана городского округа города Вологды, утвержденного решением Вологодской городской Думы от 29 декабря 2014 года № 171 (с последующими изменениями) (далее – генеральный план города Вологды), местных нормативов градостроительного проектирования городского округа города Вологды, утвержденных решением Вологодской городской Думы от 21 декабря 2017 года № 1382 (с последующими изменениями), Правил землепользования и застройки городского округа города Вологды, утвержденных решением Вологодской городской Думы от 26 июня 2009 года № 72 (с последующими изменениями) (далее – ПЗ города Вологды), иных нормативных правовых актов Российской Федерации, Вологодской области и городского округа города Вологды.

1. Общие данные

Проект планировки территории разработан на часть территории городского округа со сложившейся застройкой в границах кадастровых кварталов 35:24:0305005, 35:24:0305006, 35:24:0305009, 35:24:0305010, 35:24:0305011, 35:24:0305012, 35:24:0305015, 35:24:0305016, 35:24:0305019, ограниченных с севера и востока улицей Полярной, с запада – улицей Добролюбова, с юго-запада – улицей Карла Маркса.

На момент разработки документации в районе проекта планировки территории жилая зона в основном представлена существующими и строящимися индивидуальными и малоэтажными жилыми домами, общественными зданиями. Производственные объекты на проектируемой территории отсутствуют. Вдоль улицы Карла Маркса расположены магазины (непродовольственные), спортивно-оздоровительный тренажерный зал «У парка», стоматологическая клиника «Стокли». В северной части улицы Добролюбова размещается объект здравоохранения (медицинский центр). В северо-восточной части района проекта планировки территории располагается здание Христианской Евангельской Церкви г. Вологды «Церковь Возрождения».

Остальные объекты здравоохранения, общеобразовательные организации, дошкольные образовательные организации, магазины (продовольственного и непродовольственного назначения), аптеки, объекты физкультуры и спорта и другие объекты социально-бытового обслуживания населения находятся за границами проекта планировки территории.

В соответствии с генеральным планом города Вологды территория проектирования расположена в границах функциональных зон: зоне застройки индивидуальными жилыми домами, зоне застройки малоэтажными жилыми домами (до 4 этажей, включая мансардный), зоне застройки среднеэтажными жилыми домами (от 5 до 8 этажей, включая мансардный), зоне смешанной и общественно-деловой застройки, зоне застройки многоэтажными жилыми домами (9 этажей и более), зоне транспортной инфраструктуры, производственной зоне.

В соответствии с ПЗ города Вологды территория проектирования отнесена к территориальным зонам: зоне застройки преимущественно индивидуальными жилыми домами (Ж1), зоне застройки преимущественно индивидуальными жилыми домами, участвующими в формировании силуэта исторического поселения (Ж1-И26), зоне застройки индивидуальными и малоэтажными жилыми домами, участвующими в формировании силуэта исторического поселения (Ж2-И2а), зоне застройки индивидуальными и малоэтажными жилыми домами, участвующими в формировании силуэта исторического поселения (Ж2-И2в), зоне застройки малоэтажными жилыми домами (Ж3), зоне застройки малоэтажными жилыми домами, участвующими в формировании силуэта исторического поселения (Ж3-И2), зоне застройки малоэтажными жилыми домами, участвующими в формировании силуэта исторического поселения (Ж3-И2а), зоне застройки малоэтажными жилыми домами, участвующими в формировании силуэта исторического поселения (Ж3-И2б), зоне застройки среднеэтажными жилыми домами, участвующими в формировании силуэта исторического поселения (Ж4-И2), зоне застройки среднеэтажными жилыми домами, участвующими в формировании силуэта исторического поселения (Ж4-И2а), зоне застройки многоэтажными жилыми домами (Ж5), зоне застройки многоэтажными жилыми домами, участвующими в формировании силуэта исторического поселения (Ж5-И2), зоне застройки жилищно-коммунальными объектами (К2), зоне застройки жилищно-коммунальными объектами в границе исторического поселения (К2-И1), зоне смешанной застройки зданиями различного назначения (М9), зоне застройки промышленными объектами не выше IV класса опасности (П3).

В соответствии с зонами охраны объектов культурного наследия территория проектирования расположена: в зоне регулирования застройки 3 категории (И-5).

В соответствии с градостроительными регламентами исторического поселения города Вологды территория располагается в следующих зонах: исторической и современной малоэтажной застройки в зоне регенерации исторической застройки (Р-4.ИЗ), зеленых насаждений общего пользования - городские парки, скверы, сады, бульвары, открытые спортивные сооружения (Р-10), застройки до 3 этажей (Р-18.2), застройки до 4 этажей (Р-18.3), застройки до 5 этажей формирующей задний фронт панорамы (Р-18.4.Д), застройки до 7 этажей формирующей задний фронт панорамы (Р-18.4.Д-7), застройки до 9 этажей (Р-18.5).

В соответствии с требованиями приказа Росавиации от 12 января 2024 года № 8-П «Об установлении приаэродромной территории аэродрома гражданской авиации Вологда» границы территории проектирования располагаются в 3,4,5,6 подзоне.

Проект планировки территории разработан в М 1:2000 в соответствии с системой координат, используемой для ведения Единого государственного реестра недвижимости (государственной системе координат – МСК-35), и Балтийской системе высот.

Площадь территории проектирования составляет 658300 кв. м (65,83 га).

Целями разработки проекта планировки территории являются обеспечение ее устойчивого развития, установление новых красных линий территорий общего пользования, определение границ зон планируемого размещения объектов капитального строительства в соответствии с требованиями градостроительной документации по территориальному планированию городского округа города Вологды, необходимость резервирования/изъятия (передачи) земельных участков для муниципальных нужд в связи с размещением объектов местного значения.

2. Красные линии

Исходя из определений, указанных в статье 1 Градостроительного кодекса Российской Федерации, красные линии обозначают границы территорий общего пользования (территорий, которыми беспрепятственно пользуется неограниченный круг лиц (в том числе площади, улицы, проезды, набережные, береговые полосы водных объектов общего пользования, скверы, бульвары).

На момент разработки документации часть красных линий на рассматриваемой территории утверждена ранее разработанным проектом планировки территории, ограниченной улицами Добролюбова – Полярная – Карла Маркса (постановление Администрации города Вологды от 22 июля 2019 года № 915).

Данным проектом планировки территории предусматривается:

- отмена части действующих и установление новых красных линий, необходимых для формирования территорий общего пользования, в целях размещения объектов транспортной, инженерной инфраструктуры, объектов озеленения и благоустройства;
- формирование поперечных профилей улиц и проездов шириной от 40 до 43 метров, попадающих в границы проектирования.

В таблице № 1 представлен каталог координат характерных точек красных линий в системе координат МСК-35, ГСК.

Таблица № 1

условный номер характерных точек	МСК-35		условный номер характерных точек	ГСК	
	X	Y		X	Y
1	355085,30	2328034,44	1	1306,68	1845,74
2	355047,01	2327956,34	2	1269,96	1766,89
3	354933,01	2328028,47	3	1154,54	1836,72
4	354749,09	2328318,87	4	964,84	2123,38
5	354799,53	2328342,82	5	1014,79	2148,34
6	355038,19	2327938,27	6	1261,51	1748,65
7	354918,48	2328013,96	7	1140,30	1821,93
8	354848,30	2328124,69	8	1067,92	1931,23
9	354740,67	2328076,36	9	961,28	1880,75
10	354876,88	2327785,35	10	1103,29	1592,53
11	354987,76	2327835,52	11	1213,14	1644,91
6	355038,19	2327938,27	6	1261,51	1748,65
12	354868,78	2327781,62	12	1095,27	1588,64
13	354732,47	2328072,63	13	953,16	1876,86
14	354647,63	2328034,51	14	869,10	1837,05
15	354784,05	2327743,28	15	1011,32	1548,61
12	354868,78	2327781,62	12	1095,27	1588,64

МСК-35			ГСК		
условный номер характерных точек	X	Y	условный номер характерных точек	X	Y
16	354768,22	2327741,60	16	995,53	1546,61
17	354633,94	2328028,44	17	855,53	1830,71
18	354535,18	2327984,16	18	757,68	1784,46
19	354610,26	2327818,06	19	836,07	1619,89
20	354634,30	2327757,51	20	861,32	1559,84
21	354663,50	2327694,10	21	891,78	1497,02
16	354768,22	2327741,60	16	995,53	1546,61
22	354649,81	2327687,92	22	878,22	1490,57
23	354620,50	2327751,56	23	847,64	1553,61
24	354596,47	2327812,21	24	822,40	1613,77
25	354521,71	2327977,42	25	744,34	1777,45
26	354425,53	2327934,75	26	649,04	1732,86
27	354560,70	2327647,67	27	789,93	1448,54
22	354649,81	2327687,92	22	878,22	1490,57
28	354837,52	2328141,81	28	1056,80	1948,13
29	354722,92	2328322,83	29	938,60	2126,82
30	354641,65	2328285,54	30	858,09	2087,91
31	354732,70	2328094,76	31	952,94	1898,99
28	354837,52	2328141,81	28	1056,80	1948,13
32	354724,50	2328091,02	32	944,82	1895,09
33	354633,45	2328281,70	33	849,97	2083,90
34	354549,82	2328243,22	34	767,13	2043,76
35	354638,98	2328052,59	35	860,09	1854,95
32	354724,50	2328091,02	32	944,82	1895,09
36	354625,36	2328046,51	36	846,59	1848,60
37	354536,14	2328236,94	37	753,57	2037,20
38	354437,12	2328191,43	38	655,49	1989,72
39	354526,54	2328002,13	39	748,68	1802,25
36	354625,36	2328046,51	36	846,59	1848,60
40	354513,06	2327995,50	40	735,33	1795,35
41	354423,55	2328185,14	41	642,04	1983,16
42	354328,24	2328141,23	42	547,63	1937,35
43	354417,11	2327952,82	43	640,26	1750,76
40	354513,06	2327995,50	40	735,33	1795,35
44	354784,92	2328369,13	44	999,66	2174,35
45	354741,09	2328348,32	45	956,26	2152,66
46	354713,47	2328403,43	46	927,53	2207,22
47	354697,35	2328428,90	47	910,91	2232,36
48	354640,24	2328506,09	48	852,26	2308,39
49	354612,85	2328538,78	49	824,23	2340,52
50	354611,82	2328539,97	50	823,17	2341,69
51	354595,72	2328557,71	51	806,72	2359,11
52	354470,41	2328626,29	52	680,06	2425,16
53	354702,71	2328335,62	53	918,14	2139,21
54	354687,23	2328367,14	54	902,03	2170,40
55	354678,60	2328383,73	55	893,07	2186,82
56	354664,33	2328406,28	56	878,35	2209,08
57	354608,80	2328481,33	57	821,33	2283,00
58	354582,19	2328513,09	58	794,09	2314,22
59	354570,62	2328525,65	59	782,26	2326,75
60	354450,37	2328591,65	60	660,72	2390,13
61	354445,03	2328594,58	61	655,32	2392,95
62	354413,38	2328537,62	62	624,82	2335,37
63	354418,64	2328534,57	63	630,14	2332,42
64	354565,31	2328449,44	64	778,48	2250,25
65	354633,12	2328303,62	65	849,20	2105,81
53	354702,71	2328335,62	53	918,14	2139,21
66	354624,92	2328299,78	66	841,08	2101,81
67	354558,39	2328443,02	67	771,69	2243,69
68	354414,26	2328526,65	68	625,92	2324,42
69	354408,96	2328529,64	69	620,56	2327,30
70	354363,17	2328447,59	70	576,42	2244,35
71	354368,46	2328444,60	71	581,77	2241,47
72	354487,79	2328377,26	72	702,42	2176,53
73	354541,29	2328261,30	73	758,24	2061,66
66	354624,92	2328299,78	66	841,08	2101,81
74	354527,71	2328255,12	74	744,78	2055,21
75	354476,23	2328366,59	75	691,08	2165,63
76	354361,20	2328431,51	76	574,77	2228,23
77	354355,90	2328434,50	77	569,41	2231,12
78	354312,27	2328356,27	78	527,36	2152,03
79	354317,58	2328353,31	79	532,73	2149,17
80	354375,99	2328320,78	80	591,78	2117,82
81	354428,59	2328209,50	81	646,60	2007,62
74	354527,71	2328255,12	74	744,78	2055,21
82	354415,01	2328203,21	82	633,14	2001,06
83	354364,54	2328310,00	83	580,55	2106,81
84	354310,53	2328339,66	84	525,95	2135,39
85	354305,18	2328342,60	85	520,55	2138,22
86	354266,48	2328272,04	86	483,27	2066,90
87	354269,69	2328265,25	87	486,61	2060,17
88	354319,71	2328159,41	88	538,74	1955,36
82	354415,01	2328203,21	82	633,14	2001,06
89	354432,11	2328659,84	89	641,09	2457,94
90	354424,51	2328646,18	90	633,77	2444,13
91	354417,93	2328649,37	91	627,13	2447,18
92	354359,56	2328672,78	92	568,30	2469,42
93	354310,08	2328686,92	93	518,55	2482,57
94	354277,52	2328694,34	94	485,85	2489,34
95	354262,44	2328695,71	95	470,74	2490,40
96	354405,05	2328611,16	96	615,02	2408,73
97	354401,75	2328612,76	97	611,68	2410,26
98	354346,59	2328634,89	98	556,09	2431,28
99	354300,13	2328648,16	99	509,38	2443,62
100	354271,24	2328654,74	100	480,36	2449,62
101	354253,93	2328656,32	101	463,02	2450,85
102	354257,82	2328623,32	102	467,57	2417,93
103	354375,71	2328558,35	103	586,74	2355,34
96	354405,05	2328611,16	96	615,02	2408,73
104	354371,39	2328550,58	104	582,59	2347,48
105	354249,48	2328617,70	105	459,35	2412,15
106	354244,71	2328657,17	106	453,79	2451,51
107	354192,01	2328657,89	107	401,08	2451,18
108	354167,86	2328657,15	108	376,95	2449,96
109	354165,08	2328657,21	109	374,17	2449,96
110	354175,04	2328654,80	110	386,18	2347,77
111	354325,83	2328468,93	111	538,66	2264,94
112	354371,04	2328549,92	112	582,24	2346,82
113	354371,40	2328550,58	113	582,59	2347,48
104	354371,39	2328550,56	104	582,59	2347,48
114	354318,55	2328455,82	114	531,64	2251,68
115	354170,53	2328540,09	115	381,97	2332,97
116	354124,95	2328458,59	116	338,03	2250,58
117	354274,39	2328376,62	117	489,08	2171,61
118	354317,98	2328454,80	118	531,10	2250,65
114	354318,55	2328455,82	114	531,64	2251,68

МСК-35			ГСК		
условный номер характерных точек	X	Y	условный номер характерных точек	X	Y
119	354270,24	2328368,63	119	485,09	2163,55
120	354120,47	2328450,79	120	333,70	2242,69
121	354076,51	2328371,93	121	291,33	2162,96
122	354226,42	2328288,43	122	442,89	2082,48
123	354266,94	2328362,26	123	481,92	2157,11
119	354270,24	2328368,63	119	485,09	2163,55
124	354222,09	2328280,53	124	438,71	2074,50
125	354072,13	2328364,01	125	287,11	2154,96
126	354042,82	2328311,66	126	258,86	2102,03
127	354193,97	2328229,28	127	411,62	2022,69
124	354222,09	2328280,53	124	438,71	2074,50
128	354247,01	2328697,13	128	455,29	2491,51
129	354242,39	2328697,17	129	450,67	2491,46
130	354191,70	2328697,83	130	399,97	2491,10
131	354167,44	2328697,20	131	375,73	2489,99
132	354125,29	2328697,38	132	333,58	2489,32
133	353973,81	2328664,26	133	182,80	2453,18
134	354156,41	2328560,81	134	367,43	2353,41
135	354146,96	2328657,34	135	356,05	2449,73
136	354129,49	2328657,36	136	338,59	2449,40
137	354125,57	2328656,50	137	334,68	2448,46
138	354080,18	2328646,55	138	289,50	2437,60
139	354096,07	2328594,26	139	306,44	2385,64
134	354156,41	2328560,81	134	367,43	2353,41
140	354156,64	2328552,11	140	367,84	2344,71
141	354089,91	2328589,10	141	300,38	2380,36
142	354072,93	2328644,96	142	282,29	2435,87
143	353993,77	2328627,60	143	203,49	2416,93
144	353893,45	2328606,31	144	103,62	2393,63
145	353901,06	2328586,14	145	111,63	2373,62
146	353904,29	2328581,54	146	114,95	2369,08
147	354084,19	2328481,46	147	296,82	2272,63
148	354109,34	2328467,48	148	322,24	2259,15
140	354156,64	2328552,11	140	367,84	2344,71
149	354103,77	2328457,99	149	316,86	2249,55
150	354078,57	2328472,02	150	291,39	2263,07
151	354031,57	2328498,16	151	243,87	2288,27
152	353945,50	2328548,32	152	156,82	2336,69
153	353898,12	2328574,68	153	108,92	2362,10
154	353893,70	2328580,97	154	104,37	2368,30
155	353880,81	2328603,43	155	91,04	2390,50
156	353800,98	2328586,76	156	11,56	2372,23
157	353759,10	2328577,36	157	-30,13	2362,00
158	353766,47	2328546,19	158	-22,13	2330,98
159	353779,41	2328536,92	159	-9,01	2321,97
160	354032,13	2328396,86	160	246,46	2187,00
161	354060,89	2328380,92	161	275,54	2171,64
149	354103,77	2328457,99	149	316,86	2249,55
162	354056,51	2328373,00	162	271,32	2163,63
163	354027,37	2328389,14	163	241,86	2179,19
164	353774,59	2328529,23	164	-13,68	2314,19

условный номер характерных точек	МСК-35		условный номер характерных точек	ГСК	
	X	Y		X	Y
153	353898.12	2328574.68	153	108.92	2362.10
154	353893.70	2328580.97	154	104.37	2368.30
155	353880.81	2328603.43	155	91.04	2390.50
156	353800.98	2328586.76	156	11.56	2372.23
157	353759.10	2328577.36	157	-30.13	2362.00
158	353766.47	2328546.19	158	-22.13	2330.98
159	353779.41	2328536.92	159	-9.01	2321.97
160	354032.13	2328396.86	160	246.46	2187.00
161	354060.89	2328380.92	161	275.54	2171.64
149	354103.77	2328457.99	149	316.86	2249.55
162	354056.51	2328373.00	162	271.32	2163.63
163	354027.37	2328389.14	163	241.86	2179.19
164	353774.59	2328529.23	164	-13.68	2314.19
165	353758.48	2328540.90	165	-30.02	2325.53
166	353750.29	2328575.43	166	-38.90	2359.89
167	353688.60	2328561.65	167	-100.30	2344.88
168	353631.75	2328594.27	168	-157.79	2376.35
169	353605.02	2328547.64	169	-183.58	2329.20
170	353995.97	2328338.12	170	211.49	2127.55
171	354027.56	2328321.20	171	243.41	2111.26
162	354056.51	2328373.00	162	271.32	2163.63
172	353957.18	2328660.81	172	166.24	2449.40
173	353873.62	2328642.91	173	83.06	2429.83
174	353792.55	2328625.85	174	2.34	2411.15
175	353723.95	2328610.55	175	-65.94	2394.47
176	353597.46	2328683.17	176	-193.85	2464.55
140	354156.64	2328552.11	140	367.84	2344.71
141	354089.91	2328589.10	141	300.38	2380.36
142	354072.93	2328644.96	142	282.29	2435.87
143	353993.77	2328627.60	143	203.49	2416.93
144	353893.45	2328606.31	144	103.62	2393.63
145	353901.06	2328586.14	145	111.63	2373.62
146	353904.29	2328581.54	146	114.95	2369.08
147	354084.19	2328481.46	147	296.82	2272.63
148	354109.34	2328467.48	148	322.24	2259.15
140	354156.64	2328552.11	140	367.84	2344.71
149	354103.77	2328457.99	149	316.86	2249.55
150	354078.57	2328472.02	150	291.39	2263.07
151	354031.57	2328498.16	151	243.87	2288.27
152	353945.50	2328548.32	152	156.82	2336.69
153	353898.12	2328574.68	153	108.92	2362.10
154	353893.70	2328580.97	154	104.37	2368.30
155	353880.81	2328603.43	155	91.04	2390.50
156	353800.98	2328586.76	156	11.56	2372.23
157	353759.10	2328577.36	157	-30.13	2362.00
158	353766.47	2328546.19	158	-22.13	2330.98
159	353779.41	2328536.92	159	-9.01	2321.97
160	354032.13	2328396.86	160	246.46	2187.00
161	354060.89	2328380.92	161	275.54	2171.64
149	354103.77	2328457.99	149	316.86	2249.55
162	354056.51	2328373.00	162	271.32	2163.63
163	354027.37	2328389.14	163	241.86	2179.19
164	353774.59	2328529.23	164	-13.68	2314.19
165	353758.48	2328540.90	165	-30.02	2325.53
166	353750.29	2328575.43	166	-38.90	2359.89
167	353688.60	2328561.65	167	-100.30	2344.88
168	353631.75	2328594.27	168	-157.79	2376.35
169	353605.02	2328547.64	169	-183.58	2329.20
170	353995.97	2328338.12	170	211.49	2127.55
171	354027.56	2328321.20	171	243.41	2111.26
162	354056.51	2328373.00	162	271.32	2163.63
172	353957.18	2328660.81	172	166.24	2449.40
173	353873.62	2328642.91	173	83.06	2429.83
174	353792.55	2328625.85	174	2.34	2411.15
175	353723.95	2328610.55	175	-65.94	2394.47
176	353597.46	2328683.17	176	-193.85	2464.55

3. Положение о характеристиках планируемого развития территории

3.1. Параметры проектируемой застройки

Проектом планировки территории выделяются существующие и планируемые зоны размещения объектов капитального строительства:

- зона индивидуальной жилой застройки – зона предназначена для размещения индивидуальной жилой застройки – этажностью не выше 3 этажей (включая мансардный);

- зона малоэтажной жилой застройки – предназначена для размещения малоэтажной многоквартирной жилой застройки: не выше 4 этажей (включая мансардный), если секции ориентированы на улицу Карла Маркса и на улицу Заречную (от улицы Добролюбова до улицы Самойло), и не выше 3 этажей (включая мансардный), если секции ориентированы на улицу Заречную (от улицы Самойло до улицы Саммера) и Заболотный переулок (от улицы Саммера до улицы Карла Маркса); параметры застройки определяются в соответствии с градостроительными регламентами, действующими в отношении территории в границах проекта планировки;

- зона среднеэтажной жилой застройки – предназначена для размещения среднеэтажной многоквартирной жилой застройки не выше 5 наземных этажей для вновь проектируемых объектов, параметры которой определяются в соответствии с градостроительными регламентами, действующими в отношении территории в границах проекта планировки;

- зона среднеэтажной жилой застройки с нежилыми помещениями (коммерческого и некоммерческого назначения) – предназначена для размещения существующей 5-этажной многоквартирной жилой застройки с нежилыми помещениями на первых этажах, параметры которой определяются в соответствии с градостроительными регламентами, действующими в отношении территории в границах проекта планировки (существующая);

- зона многоэтажной жилой застройки – предназначена для размещения существующей 10-этажной многоквартирной жилой застройки, параметры которой определяются в соответствии с градостроительными регламентами, действующими в отношении территории в границах проекта планировки (существующая);

- зона многоэтажной жилой застройки с нежилыми помещениями (коммерческого и некоммерческого назначения) – предназначена для размещения существующей 12-этажной многоквартирной жилой застройки с нежилыми помещениями на первых этажах, параметры которой определяются в соответствии с градостроительными регламентами, действующими в отношении территории в границах проекта планировки (существующая);

- зона объекта дошкольного образования – предназначена для размещения проектируемой дошкольной образовательной организации этажностью не выше 3 этажей (проектируемая);

- зона объектов предпринимательства и общественного использования/объектов общественного управления/объектов бытового, коммунального, социального обслуживания населения – предназначена для размещения объектов торговли, объектов делового и государственного управления, банков, офисов, объектов общественного питания, объектов бытового, коммунального, социального обслуживания населения, объектов административного назначения и пр.;

- зона объекта религиозного назначения – предназначена для размещения объектов, связанных с отправлением культа, а также сопутствующих им объектов;

- зона инженерно-транспортной инфраструктуры – предназначена для размещения объектов коммунальной инфраструктуры, инженерных сетей, внутриквартальных и хозяйственных проездов;

- зона хранения автотранспорта – предназначена для размещения объектов постоянного и временного хранения автомобилей (существующая);

- земельные участки (территории) общего пользования – зона размещения благоустройства, в том числе площадок общего пользования различного назначения, объектов инженерной инфраструктуры и проездов;

- зона инженерно-транспортной инфраструктуры/земельные участки (территории) общего пользования – предназначена как для размещения объектов коммунальной инфраструктуры, инженерных сетей, внутриквартальных и хозяйственных проездов, так и для размещения благоустройства, в том числе площадок общего пользования различного назначения;

- зона объектов административно-рекреационного назначения – предназначена для размещения объекта культуры и искусства с озеленением территории не менее 50% от площади участка (проектируемая);

- зона объектов административного назначения/хранения автотранспорта – предназначена как для размещения объектов административного назначения, так и для размещения объектов постоянного и временного хранения автомобилей (существующая);

- зона хранения автотранспорта для обслуживания жилой застройки – предназначена для гостевых автостоянок, обслуживающих многоквартирный дом № 31 по ул. Карла Маркса (существующая).

Проектом планировки территории предусмотрен вариант планировочного решения застройки. Местоположение, конфигурация и окончателные параметры проектируемых объектов (этажность, количество этажей, размеры объекта, площадь застройки, процент застройки и пр.) определяются проектной и рабочей документацией в соответствии с градостроительными регламентами, действующими в отношении территории в границах проекта планировки, и могут отличаться от предлагаемых характеристик.

Данные о предлагаемом проектируемом жилом фонде в границах проекта планировки территории представлены в таблице № 2.

Таблица № 2

№ п/п	Тип застройки	Общая площадь квартир, м ²	Этажность**	Население, чел.***
1	Индивидуальный жилой дом	10152	3	141
2	Многokвартирный дом	1473	5	41
3	Многokвартирный дом	1147,5	5	32
4	Многokвартирный дом	482	3	13
5	Многokвартирный дом	1563,6	3-4	43
6	Многokвартирный дом	2354,7	3	65
7	Многokвартирный дом	6279,2	4	174
8	Многokвартирный дом	15812,5	3-4	440
9	Многokвартирный дом	3606,2	3-4	100
10	Многokвартирный дом	4710	3	132
11	Многokвартирный дом	2093	4	58
12	Многokвартирный дом	5289,5	3-4	147
	ИТОГО:	54963,2	1-12	1386

* отклонение от расчета не должно превышать 10%;

** данные параметры не должны превышать установленные проектом планировки территории; предельная максимальная этажность и (или) предельная максимальная высота зданий, строений, сооружений, расположенных в границах проекта планировки территории, должны соответствовать приказу Росавиации от 12 января 2024 года № 8-П «Об установлении приаэродромной территории аэродрома гражданской авиации Вологда» и не превышать параметры, установленные проектом планировки территории.

*** расчет населения выполнен из норматива 36 кв.м/чел., отклонение от расчета не должно превышать 10%.

Данные о проектируемых социальных объектах в границах проекта планировки территории представлены в таблице № 3.

Таблица № 3

№ п/п	Объект	Кол-во объектов	Площадь застройки, м ² *	Общая площадь помещ., м ² *	Этажность**
1	Детский сад на 180 мест	1	1564	4223	3

* параметры застройки проектируемых объектов капитального строительства (этажность, количество этажей, размеры объекта, площадь застройки, процент застройки и пр.) определяются проектной и рабочей документацией в соответствии с градостроительными регламентами, действующими в отношении территории в границах проекта планировки, и могут отличаться от предлагаемых характеристик.

** предельная максимальная этажность и (или) предельная максимальная высота зданий, строений, сооружений, расположенных в границах проекта планировки территории, должны соответствовать приказу Росавиации от 12 января 2024 года № 8-П «Об установлении приаэродромной территории аэродрома гражданской авиации Вологда».

Данные об иных предлагаемых проектируемых объектах в границах проекта планировки территории представлены в таблице № 4.

Таблица № 4

№ п/п	Объект	Кол-во объектов*	Площадь застройки, м ² *	Общая площадь здания, м ² *	Этажность**
1	Объекты административно-торгового назначения	3	2180	7848	4
2	Объект культуры и искусства	1	672	1814	3
3	Трансформаторная подстанция 10/0,4 кВ	6	101,5	101,5	1
4	Пункт редуцирования газа до 0,6 МПа	3	72	72	-

* параметры застройки проектируемых объектов капитального строительства (этажность, количество этажей, размеры объекта, площадь застройки, процент застройки и пр.) определяются проектной и рабочей документацией в соответствии с градостроительными регламентами, действующими в отношении территории в границах проекта планировки, и могут отличаться от предлагаемых характеристик.

** предельная максимальная этажность и (или) предельная максимальная высота зданий, строений, сооружений, расположенных в границах проекта планировки территории, должны соответствовать приказу Росавиации от 12 января 2024 года № 8-П «Об установлении приаэродромной территории аэродрома гражданской авиации Вологда».

3.2. Социальная инфраструктура, объекты повседневного и периодического обслуживания

Данные о существующих объектах повседневного и периодического обслуживания для расчетного количества населения территории проекта планировки представлены в таблице № 5.

Таблица № 5

№ п/п	Наименование учреждения	Единицы измерения	Миним. обеспеченность	По расчету на 4962 чел.	Факт. показатель	Примечания
1	Торговые объекты	кв.м торговой площади на 1000 жителей	180	893	1461,60	в радиусе территориальной доступности 800 м
2	Аптечный пункт	кв.м площади на 1000 жителей	50	248	-	
3	Отделение почтовой связи	объект на участок	1	1	-	
4	Опорный пункт охраны порядка	объект на участок	1	1	1	
5	Отделение банка	кв.м площади на 1000 жителей	40	198	-	
6	Объекты бытового обслуживания	количество рабочих мест на 1000 жителей	2	10	10	
7	Дошкольная образовательная организация	мест на 1000 жителей	76	377	228 (МДОУ № 79) 330 (МДОУ № 116)	в радиусе территориальной доступности 500 м
8	Общеобразовательная школа	мест на 1000 жителей	108	536	1026* (МОУ СОШ № 13) 1066* (МОУ СОШ № 15)	в радиусе территориальной доступности 500 м**
9	Спортивно-досуговый комплекс	кв.м площади на 1000 жителей	300	1489	150 Спортивно-оздоровительный зал «У парка»	в радиусе территориальной доступности 800 м***
10	Объект здравоохранения	посещений в смену на 1000 жителей	22	109	150 Медицинский центр, стоматолог. клиника «Столки»	в радиусе территориальной доступности 1000 м

* количество учащихся в две смены;

** размещение общеобразовательных организаций допускается на расстоянии транспортной доступности: для учащихся общеобразовательных организаций начального общего образования - 15 мин. (в одну сторону), для учащихся общеобразовательных организаций основного общего и среднего общего образования - не более 50 мин. (в одну сторону) – рекомендация может распространяться на образовательные учреждения, принимающие учащихся без учета регистрации по месту жительства;

*** в радиусе транспортной доступности 1 час имеется достаточное количество спортивных залов общего пользования для обслуживания населения.

Данные о проектируемых объектах повседневного обслуживания для расчетного количества населения территории проекта планировки представлены в таблице № 6.

Таблица № 6

№ п/п	Наименование учреждения	Единицы измерения	Миним. обеспеченность	По расчету/ по заданию на проектирование на 4962 чел.	Проектное предложение	Примечания
1	Торговые объекты	м2 торговой площади на 1000 жителей	180	893	7848	в радиусе территориальной доступности 800 м
2	Аптека (встроенная в проектируемом объекте № 15)	кв.м площади на 1000 жителей	50	248	250	в радиусе территориальной доступности 800 м
3	Отделение почтовой связи (встроенное в проектируемом объекте № 15)	объект на участок	1	1	1	
5	Отделение банка (встроенное в проектируемом объекте № 15)	кв.м площади на 1000 жителей	40	198	200	
6	Дошкольная образовательная организация: - детский сад на 180 мест	мест на 1000 жителей	76	377	180	в радиусе территориальной доступности 500 м
7	Объект культуры и искусства	зрительских мест/1000 человек	20	99	100	в радиусе транспортной доступности 1 час

Местоположение объектов повседневного и периодического обслуживания населения территории проекта планировки может быть изменено при условии, что показатели на всю территорию проекта планировки должны быть не менее принятых по расчету в таблице № 5 и таблице № 6.

3.3. Транспортная инфраструктура

Основные технико-экономические показатели улично-дорожной сети в границах проектирования отражены в таблице № 7.

Таблица № 7

№ п/п	Наименование (категория улицы)	Ширина в красных линиях, м*	Протяженность, м*		Перечень мероприятий*
			Сущест. положение на момент подготовки ППТ	Расчетный срок (2035 год)	
1	улица Саммера (магистральная улица общегородского значения регулируемого движения)	43	492	492	реконструкция улицы в соответствии с профилем I-I, отображенным в графической части раздела «Материалы по обоснованию» (устройство 4 полос движения, тротуаров, велодорожек, полос озеленения)
2	улица Добролюбова (магистральная улица районного значения)	25-30	625	629	в соответствии с профилями II-II, III-III, отображенным в графической части раздела «Материалы по обоснованию» (устройство 3 полос движения, тротуаров, полос озеленения)
3	улица Карла Маркса (магистральная улица районного значения)	31,5	707	707	в соответствии с профилями III-III, отображенным в графической части раздела «Материалы по обоснованию» (устройство 4 полос движения, тротуаров, полос озеленения)
4	улица Карла Маркса (магистральная улица районного значения)	60	-	81	проектирование улицы в соответствии с профилем IIIa-IIIa, отображенным в графической части раздела «Материалы по обоснованию» (устройство 4 полос движения, тротуаров, полос озеленения)
5	улица Мудрова (магистральная улица районного значения)	20	484	484	в соответствии с профилем IV-IV, отображенным в графической части раздела «Материалы по обоснованию» (устройство 2 полос движения, тротуаров, полос озеленения)
6	улица Полярная от ул. Мудрова до ул. Карла Маркса (магистральная улица районного значения)	40	1165	1167	реконструкция улицы в соответствии с профилем V-V, отображенным в графической части раздела «Материалы по обоснованию» (устройство 4 полос движения, тротуаров, полос озеленения)
7	улица Полярная от ул. Добролюбова до ул. Мудрова (улица местного значения)	20	525	519	в соответствии с профилем Va-Va, отображенным в графической части раздела «Материалы по обоснованию» (устройство 3 полос движения, тротуаров, полос озеленения)
8	улица Самойло (улица местного значения)	20	479	488	в соответствии с профилем VI-VI, отображенным в графической части раздела «Материалы по обоснованию» (устройство 2 полос движения, тротуаров, полос озеленения)
9	улица Гиляровского (улица местного значения)	18	392	405	в соответствии с профилем VII-VII, отображенным в графической части раздела «Материалы по обоснованию» (устройство 2 полос движения, тротуаров, полос озеленения)
9	улица Заречная от ул. Самойло до ул. Мудрова (улица местного значения)	15	230	228	в соответствии с профилем VIII-VIII, отображенным в графической части раздела «Материалы по обоснованию» (устройство 2 полос движения, тротуаров, полос озеленения)
10	улица Карла Маркса (улица местного значения)	18	230	228	в соответствии с профилем IX-IX, отображенным в графической части раздела «Материалы по обоснованию» (устройство 2 полос движения, тротуаров, полос озеленения)
11	улица Заречная от ул. Добролюбова до ул. Самойло; улица Образцова от ул. Добролюбова до ул. Мудрова (улицы местного значения)	15	332 565	342 569	в соответствии с профилем X-X, отображенным в графической части раздела «Материалы по обоснованию» (устройство 2 полос движения, тротуаров, полос озеленения)
12	улица Заречная от ул. Мудрова до ул. Саммера; улица Образцова от ул. Мудрова до ул. Гиляровского (улицы местного значения)	15	206 282	208 284	в соответствии с профилем XI-XI, отображенным в графической части раздела «Материалы по обоснованию» (устройство 2 полос движения, тротуаров, полос озеленения)
13	улица Ольховая; улица Заречная от ул. Саммера до ул. Гиляровского; переулок Заболотный от ул. Саммера до ул. Полярной (основные проезды)	9	1127 207 595	1142 200 600	в соответствии с профилем XII-XII, отображенным в графической части раздела «Материалы по обоснованию» (устройство 2 полос движения, тротуаров, полос озеленения)
14	улица Заречная от ул. Гиляровского до ул. Полярной (основной проезд)	9...11	274	286	в соответствии с профилем XIII-XIII, отображенным в графической части раздела «Материалы по обоснованию» (устройство 2 полос движения, тротуаров, полос озеленения)
15	улица Образцова от ул. Гиляровского до ул. Полярной (второстепенный проезд)	7,50	100	148	в соответствии с профилем XIII-XIII, отображенным в графической части раздела «Материалы по обоснованию» (устройство 1 полосы движения, тротуаров, полос озеленения)

* параметры и проектные решения улично-дорожной сети окончательно определяются документацией по планировке территории, предусматривающей размещение одного или нескольких линейных объектов.

Вблизи границ проекта планировки территории расположены места постоянного хранения автомобилей в нормативном радиусе пешеходной доступности – 800 м (ГСК «Заречный-73», ГСК «Красноармейский» по ул. Красноармейской, ГСК «Тополевый» по пер. Тополевый, ГСК «Тихий-1» по пер. 2-му Тихому). Техничко-экономические показатели мест хранения в границах проекта планировки представлены в таблице № 8.

Таблица № 8

№ п/п	Места хранения автомобилей	Единица измерения	Сущест. положение на момент подготовки ППТ	Расчетный срок (2035 год)
1	постоянного хранения автомобилей (ГСК)	шт	721	721
2	временного хранения (включая гостевые), в том числе: - улично-дорожной сети	шт	527 60	706 153

3.4. Коммунальная инфраструктура

Основные технико-экономические показатели коммунальной инфраструктуры представлены в таблице № 9.

Таблица № 9

№ п/п	Наименование	Основные характеристики проектируемых инженерных сетей (ориентировочно)	Сущест. положение на момент подготовки ППТ	Расчетный срок (2035 год)
1	Электроснабжение	ЛЭП 0,4 кВ L – 12085 м, ЛЭП 10 кВ L - 3020 м, ЛЭП 110 кВ L - 580 м	3065 кВт	5525 кВт

№ п/п	Наименование	Основные характеристики проектируемых инженерных сетей (ориентировочно)	Сущест. положение на момент подготовки ППТ	Расчетный срок (2035 год)
2	Связь (теле-радиовещание)	Охват территории	100%	100%
3	Водоснабжение	Ø63 - 315 мм L – 3556 м	403,0 м3/сут	646,4 м3/сут
4	Хозяйственно-бытовая канализация	Ø110 - 1000 мм L - 2726 м	403,0 м3/сут	646,4 м3/сут
5	Ливневая канализация	Ø200 - 400 мм L - 1845 м	-	-
6	Газоснабжение	Ø63 - 225 мм L – 1713 м	1075,1 ПРГ – 5 шт.	2232,5 ПРГ – 3 шт. (сущ.) ПРГ – 2 шт. (перенос) ПРГ – 1 шт. (нов.)
7	Общее потребление тепла на отопление, вентиляцию, горячее водоснабжение	Ø50 – 100 мм L - 133 м (двухтрубная сеть, канальная прокладка в ж/б лотках)	2,04 Гкал/ч	2,21 Гкал/ч

3.5. Основные технико-экономические показатели плотности и параметры застройки территории

Основные технико-экономические показатели и параметры застройки территории в границах проекта планировки территории представлены в таблице № 10.

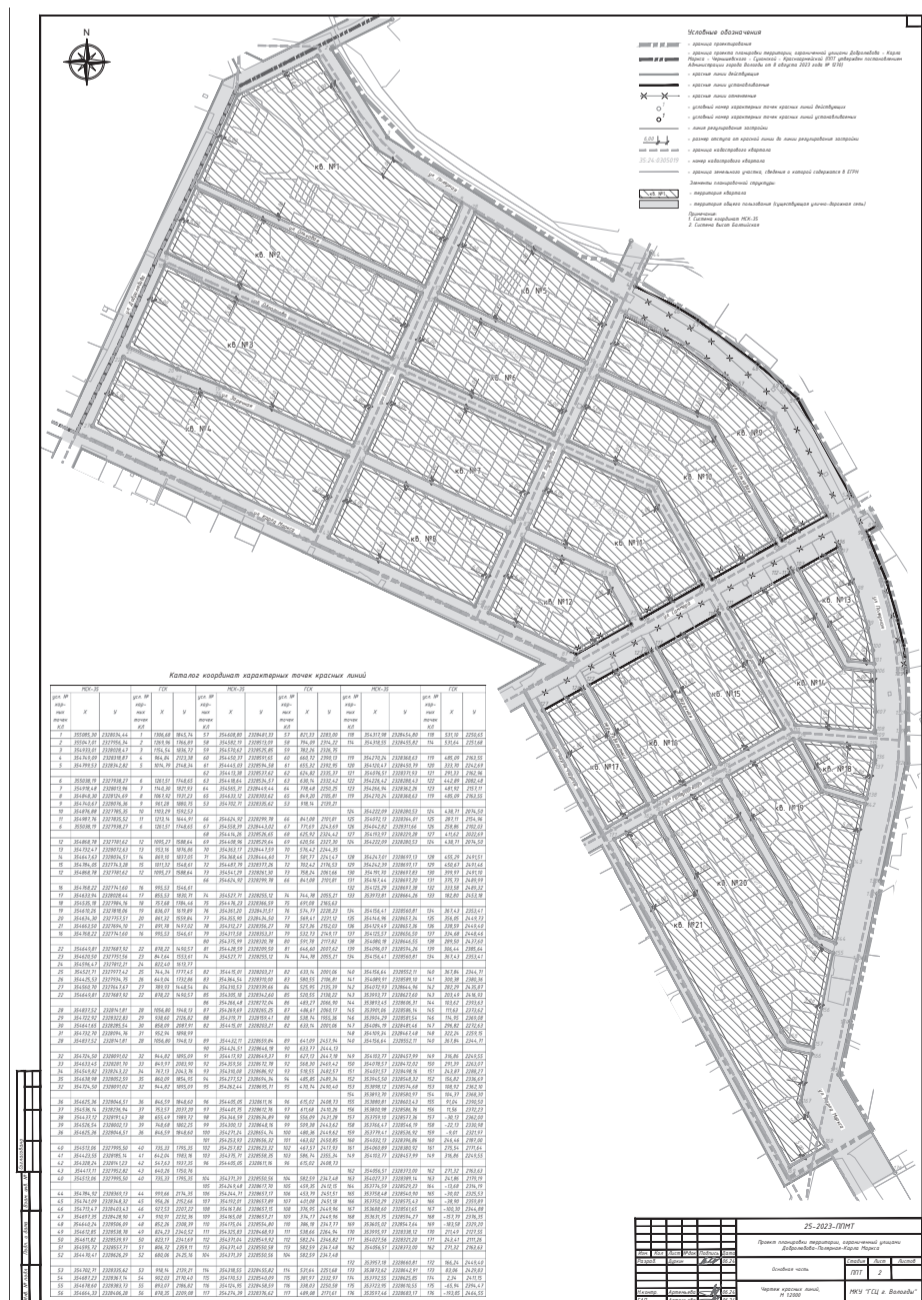
Таблица № 10

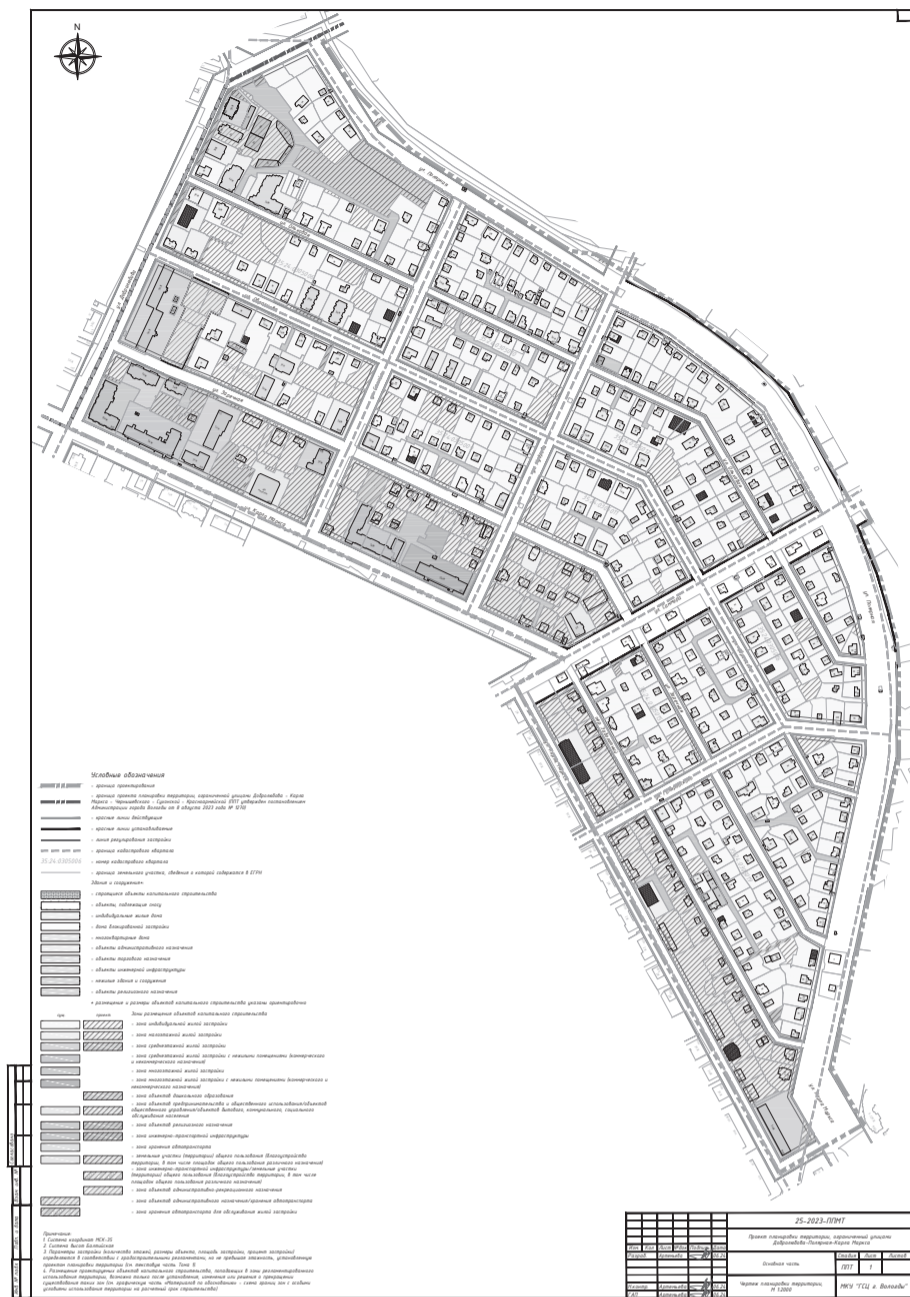
№ п/п	Наименование показателей	Единица измерения	Сущест. положение на момент подготовки ППТ	Расчетный срок (2035 год)
1.	Территория			
1.1	Площадь в границах проекта планировки, в том числе:	га	61,90	65,83
1.2	Площадь проектируемой территории, в том числе проектируемых зон объектов капитального строительства:	га	7,20	12,76
1.2.1	- зона индивидуальной жилой застройки (не выше 3 этажей, включая мансардный)	га	2,52	4,0
1.2.2	- зона малоэтажной жилой застройки (не выше 3 этажей, включая мансардный)	га	1,25	5,77
1.2.3	- зона среднетэтажной жилой застройки	га	0,65	0,41
1.2.4	- зона объекта дошкольного образования (не выше 3 этажей)	га	0,86	0,86
1.2.5	- зона объектов предпринимательства и общественного использования/ объектов общественного управления/ объектов бытового, коммунального, социального обслуживания населения	га	1,44	0,7
1.2.6	- зона объекта религиозного назначения	га	0,05	0,01
1.2.7	- зона инженерно-транспортной инфраструктуры	га	0,068	0,5
1.2.8	- земельные участки (территории) общего пользования (благоустройство территории, в том числе площадок общего пользования различного назначения)	га	—	0,04
1.2.9	- зона инженерно-транспортной инфраструктуры/земельные участки (территории) общего пользования (благоустройство территории, в том числе площадок общего пользования различного назначения)	га	—	0,05
1.2.10	- зона объектов административно-рекреационного назначения	га	—	0,42
2.	Население			
2.1	Численность населения	чел.	3922	4962
2.2	Плотность населения	чел./га	82	104
3.	Жилищный фонд			
3.1	Общая площадь квартир	м2	125017,12	170326,62
3.2	Этажность (с учетом существующей застройки)	этажей	1-12	1-12
4.	Озеленение*			
4.1	- в красных линиях	га	9,0	7,50
4.2	- территория жилых домов	га	33,90	29,80

* озеленение рассчитано с учетом применения экопарковок

4. Положение об очередности планируемого развития территории

Проектом планировки территории предлагается в первоочередном порядке реализовать строительство объектов инженерно-транспортной инфраструктуры для возможности освоения земельных участков, предназначенных для жилищного строительства, и по мере роста жилых домов - строительство дошкольной образовательной организации и объектов обслуживания населения, а также иных объектов, предусмотренных проектом планировки территории.





ПОСТАНОВЛЕНИЕ АДМИНИСТРАЦИИ ГОРОДА ВОЛОГДЫ ОТ 23 СЕНТЯБРЯ 2024 ГОДА № 1453 О ВНЕСЕНИИ ИЗМЕНЕНИЯ В ПРОЕКТ ПЛАНИРОВКИ ТЕРРИТОРИИ РАЙОНА ПРИЛУКИ ГОРОДА ВОЛОГДЫ

Руководствуясь статьями 42, 45, 46 Градостроительного кодекса Российской Федерации, подпунктом «а» пункта 4 постановления Правительства Российской Федерации от 02 апреля 2022 года № 575 «Об особенностях подготовки, согласования, утверждения, продления сроков действия документации по планировке территории, градостроительных планов земельных участков, выдачи разрешений на строительство объектов капитального строительства, разрешений на ввод в эксплуатацию» (с последующими изменениями), решением Вологодской городской Думы от 30 июня 2005 года № 275 «О разграничении полномочий органов местного самоуправления городского округа города Вологды в области градостроительной деятельности», в соответствии с заключением о результатах общественных обсуждений, статьями 27, 44 Устава городского округа города Вологды, ПОСТАНОВЛЯЮ:

1. Внести изменение в проект планировки территории района Прилуки города Вологды, утвержденный постановлением Администрации города Вологды от 22 декабря 2010 года № 6958 (с последующими изменениями), изложив его в новой прилагаемой редакции.

2. Настоящее постановление подлежит официальному опубликованию в газете «Вологодские новости» и размещению на официальном сайте Администрации города Вологды в информационно-телекоммуникационной сети «Интернет».

**Исполняющий обязанности
Мэра города Вологды А.Н. Накрошаев**

УТВЕРЖДЕН
постановлением Администрации
города Вологды от 22 декабря 2010 года № 6958 (в редакции постановления Администрации города Вологды
от 23.09.2024 № 1453)

Проект планировки территории района Прилуки города Вологды

Основная часть
Вологда
2024 г.

СОДЕРЖАНИЕ

- Введение
- Общие данные
 - Красные линии
 - Положение о характеристиках планируемого развития территории
 1. Параметры проектируемой застройки
 - 3.2. Социальная инфраструктура, объекты повседневного и периодического обслуживания
 - 3.3. Транспортная инфраструктура
 - 3.4. Коммунальная инфраструктура
 - 3.5. Основные технико-экономические показатели плотности и параметры застройки территории
 4. Положение об очередности планируемого развития территории

ГРАФИЧЕСКИЕ МАТЕРИАЛЫ

- Чертеж планировки территории, М 1:2000
 - Чертеж красных линий, М 1:2000
- Введение

Проект планировки территории разработан с соблюдением положений Градостроительного кодекса Российской Федерации, Земельного кодекса Российской Федерации, Водного кодекса Российской Федерации, Федерального закона от 10 января 2002 года № 7-ФЗ «Об охране окружающей среды» (с последующими изменениями), СП 42.13330.2016 «Свод правил. Градостроительство. Планировка и застройка городских и сельских поселений. Актуализированная редакция СНиП 2.07.01-89*», утвержденного приказом Министра России от 30 декабря 2016 года № 1034/пр (с последующими изменениями), постановления Правительства Вологодской области от 28 декабря 2009 года № 2087 (с последующими изменениями)

ми) «Об утверждении границ зон охраны объектов культурного наследия, расположенных на территории г. Вологды, градостроительных регламентов и режимов использования земель в пределах указанных границ» (далее – зоны охраны объектов культурного наследия), постановления Правительства Вологодской области от 24 декабря 2018 года № 1200 (с последующими изменениями) «Об утверждении предмета охраны, границы территории и требований к градостроительным регламентам в границах территории исторического поселения регионального значения город Вологда» (далее – градостроительные регламенты исторического поселения города Вологды), генерального плана городского округа города Вологды, утвержденного решением Вологодской городской Думы от 29 декабря 2014 года № 171 (с последующими изменениями) (далее – генеральный план города Вологды), местных нормативов градостроительного проектирования городского округа города Вологды, утвержденных решением Вологодской городской Думы от 21 декабря 2017 года № 1382 (с последующими изменениями), Правил землепользования и застройки города Вологды, утвержденных решением Вологодской городской Думы от 26 июня 2009 года № 72 (с последующими изменениями) (далее – ПЗЗ города Вологды), комплексной схемы организации дорожного движения на улично-дорожной сети муниципального образования «Город Вологда», утвержденной постановлением Администрации города Вологды от 30 октября 2019 года № 1533, других нормативных документов, действующих на территории Российской Федерации.

1. Общие данные

Проект планировки территории разработан на часть территории городского округа в границах кадастровых кварталов 35:24:0301001, 35:24:0301002, 35:24:0301003, 35:24:0301004, 35:24:0301005 и 35:24:0301006 и ограничен с севера – границей Вологодского муниципального округа, с востока – веткой Северной железной дороги, с юга – рекой Вологодой, с запада – рекой Пудежкой (площадь в границах проекта планировки территории составляет 179,07 га).

На момент разработки документации в районе проекта планировки территории жилая зона в основном представлена существующими, строящимися индивидуальными и малоэтажными жилыми домами. В южной части проекта планировки на улице Железнодорожной расположен объект культурного наследия федерального значения – Ансамбль Спасо-Прилуцкого монастыря с Монастырским садом. В юго-западной части территории на берегу реки Вологды размещается Церковь Николая Чудотворца на Валухе с кладбищем. На улице Строителей располагается учреждение дошкольного образования (МДОУ «Детский сад № 7 «Ягодка»), офис врача общей практики и объект образования – начальная школа на 150 мест. В северной части района проекта планировки территории вдоль улицы Колхозной размещается здание пожарного депо № 43, котельная и гаражи, напротив находится швейное предприятие. Магазины (продовольственного и непродовольственного назначения), аптеки, библиотека и другие объекты социально-бытового обслуживания населения так же находятся в границах проекта планировки территории в нормативном радиусе населения существующих жилых домов.

В соответствии с генеральным планом города Вологды территория проектирования расположена в границах функциональных зон:

- зона застройки индивидуальными жилыми домами;
- зона застройки малоэтажными жилыми домами (до 4 этажей, включая мансардный);
- многофункциональная общественно-деловая зона;
- зона специализированной общественной застройки;
- зона транспортной инфраструктуры;
- зона кладбищ;
- зона озелененных территорий общего пользования (лесопарки, парки, сады, скверы, бульвары, городские леса);
- зона озелененных территорий специального назначения;
- зона акваторий;
- иные рекреационные зоны.

В соответствии с ПЗЗ города Вологды территория проектирования отнесена к территориальным зонам:

- зона застройки преимущественно индивидуальными жилыми домами (Ж1);
- зона застройки индивидуальными жилыми домами в границе исторического поселения (Ж1-И1);
- зона застройки преимущественно индивидуальными жилыми домами, участвующими в формировании силуэта исторического поселения (Ж1-И2);
- зона застройки преимущественно индивидуальными жилыми домами, участвующими в формировании силуэта исторического поселения (Ж1-И2а);
- зона застройки индивидуальными и малоэтажными жилыми домами в границе исторического поселения (Ж2-И1);
- зона застройки индивидуальными и малоэтажными жилыми домами, участвующими в формировании силуэта исторического поселения (Ж2-И2);
- зона застройки малоэтажными жилыми домами в границе исторического поселения (Ж3-И1б);
- зона застройки объектами делового, общественного и коммерческого назначения в границе исторического поселения (О1-И1б);
- зона застройки объектами делового, общественного и коммерческого назначения, участвующими в формировании силуэта исторического поселения (О1-И3б);
- зона специализированной общественной застройки объектами образования, здравоохранения, социального назначения в границе исторического поселения (О2-И1б);
- зона специализированной общественной застройки объектами образования, здравоохранения, социального назначения, участвующими в формировании силуэта исторического поселения (О2-И2а);
- зона специализированной общественной застройки объектами образования, здравоохранения, социального назначения, участвующими в формировании силуэта исторического поселения (О2-И2б);
- зона культовых зданий и сооружений в границе исторического поселения (О5-И);
- зона зеленых насаждений рекреационного использования в границе исторического поселения (Р1-И1);
- зона историко-культурных рекреационных ландшафтов - набережных в границе исторического поселения (Р1-И2);
- зона рекреационно-ландшафтных территорий (Р4);
- зона озелененных территорий специального назначения (СП4);
- зона застройки коммунально-складскими объектами в границе исторического поселения (К1-И1а);
- зона застройки жилищно-коммунальными объектами (К2);
- зона сооружений и коммуникаций железнодорожного транспорта в границе исторического поселения (Т-Иа).

В соответствии с зонами охраны объектов культурного наследия территория проектирования расположена в границах:

- Р-1 - режим использования на территории объекта культурного наследия;
- И-1 - охранный зона объектов культурного наследия (Р-2 - режим использования на территории охранной зоны объекта культурного наследия);
- И-2 - зона регулирования застройки 1-А категории (Р-3 - режим использования на территории зоны регулирования застройки 1-А категории);
- И-3 - зона регулирования застройки 1-Б категории (Р-4 - режим использования на территории зоны регулирования застройки 1-Б категории);
- И-4 - зона регулирования застройки 2 категории (Р-5 - режим использования на территории зоны регулирования застройки 2 категории);
- А-1 - зона охраняемого культурного слоя (АР-1 - зона охраняемого культурного слоя/режим зоны охраняемого культурного слоя);
- А-2 - зона археологического наблюдения (АР-2 - зона археологического наблюдения/режим зоны археологического наблюдения).

Кроме того, территория проекта планировки территории частично расположена в границах выявленного объекта археологического наследия «Поселение Прилуки XVII-XVIII вв.» (приказ о включении в перечень выявленных ОКН от 12 декабря 2018 года № 414-О).

В соответствии с градостроительными регламентами исторического поселения города Вологды территория проектирования расположена в границах:

- Р-ОКН - территории объектов культурного наследия, выявленных объектов культурного наследия;
- Р-1 - территории исторических захоронений;
- Р-2 - зона усадебной застройки;
- Р-2.ИЗ - зона усадебной застройки в зоне регенерации исторической застройки;
- Р-2.П - зона современной усадебной застройки;
- Р-3.ИЗ - зона традиционной, преимущественно деревянной двухэтажной застройки в зоне регенерации исторической застройки;
- Р-3.П - зона традиционной, преимущественно деревянной двухэтажной застройки. Подзона П;
- Р-10.ИЗ - зеленые насаждения общего пользования - городские парки, скверы, сады, бульвары, открытые спортивные сооружения в зоне регенерации исторической застройки;
- Р-11 - историко-культурные ландшафты - набережные;
- Р-11.ИЗ - историко-культурные ландшафты - набережные в зоне регенерации исторической застройки;
- Р-13 - акватории водных объектов;
- Р-15 - территории транспортной инфраструктуры;
- Р-18.1 - застройка до 2 этажей;
- Р-18.2 - застройка до 3 этажей;

- Р-18.6 - территории общественных объектов.

В соответствии с требованиями приказа Северо-Западного межрегионального территориального управления воздушного транспорта Федерального агентства воздушного транспорта от 23 января 2020 года № 13-П «Об установлении приаэродромной территории аэродрома гражданской авиации Вологда» и решения по установлению на аэродроме Вологда АО «Вологодское авиационное предприятие» приаэродромной территории и выделению на ней подзон границы территории проектирования располагаются в 3, 4, 5, 6 подзоне.

Проект планировки территории разработан в М 1:2000 в соответствии с системой координат, используемой для ведения Единого государственного реестра недвижимости (государственной системе координат – МСК-35), и в Балтийской системе высот.

Площадь территории проектирования составляет 1790738 кв. м (179,07 га).

Целями разработки проекта планировки территории являются обеспечение ее устойчивого развития, уточнение местоположения действующих красных линий и установление новых красных линий территорий общего пользования, определение границ зон планируемого размещения объектов капитального строительства в соответствии с требованиями градостроительной документации по территориальному планированию городского округа Вологда, необходимость резервирования/изъятия (передачи) земельных участков для муниципальных нужд в связи с размещением объектов местного значения.

2. Красные линии

Исходя из определений, указанных в статье 1 Градостроительного кодекса Российской Федерации, красные линии обозначают границы территорий общего пользования (территории, которыми беспрепятственно пользуется неограниченный круг лиц (в том числе площади, улицы, проезды, набережные, береговые полосы водных объектов общего пользования, скверы, бульвары)).

На момент разработки документации часть красных линий на рассматриваемой территории утверждена ранее разработанным проектом планировки территории района Прилуки города Вологды (постановление Администрации города Вологда от 22 декабря 2010 года № 6958 (с последующими изменениями)).

Данным проектом планировки территории предусматривается:

- отмена части действующих и установление новых красных линий, необходимых для формирования территорий общего пользования, в целях размещения объектов транспортной, инженерной инфраструктуры, объектов озеленения и благоустройства;
- формирование поперечных профилей улиц и проездов шириной от 4,5 до 35 метров, попадающих в границы проектирования.

В таблице № 1 представлен каталог координат характерных точек красных линий в системе координат МСК-35, ГСК.

Таблица № 1

МСК-35			ГСК		
условный номер характерных точек	X	Y	условный номер характерных точек	X	Y
1	358966,27	2325396,45	1	5239,70	-714,00
2	358956,38	2325407,71	2	5229,59	-702,93
3	358952,42	2325404,24	3	5225,70	-706,49
4	358950,07	2325403,14	4	5223,38	-707,63
5	358903,28	2325453,74	5	5175,58	-657,98
6	358830,39	2325528,02	6	5101,22	-585,17
7	358763,40	2325589,06	7	5033,02	-525,48
8	358786,33	2325626,41	8	5055,19	-487,68
9	358789,25	2325631,18	9	5058,02	-482,86
10	358801,94	2325649,52	10	5070,34	-464,27
11	358807,99	2325658,73	11	5076,20	-454,94
12	358837,53	2325705,96	12	5104,79	-407,13
13	358842,99	2325713,84	13	5110,10	-399,14
14	358831,47	2325726,91	14	5098,31	-386,30
15	358768,11	2325804,85	15	5033,40	-309,64
16	358771,00	2325807,76	16	5036,23	-306,68
17	358818,55	2325855,63	17	5082,81	-257,87
18	358858,09	2325892,58	18	5121,61	-220,13
19	358861,26	2325895,63	19	5124,72	-217,02
20	358879,68	2325875,30	20	5143,54	-236,98
21	358907,15	2325844,93	21	5171,61	-266,79
22	358948,20	2325792,79	22	5213,70	-318,10
23	358943,35	2325393,34	23	5216,85	-717,56
24	358895,68	2325444,33	24	5168,17	-667,55
25	358825,42	2325515,98	25	5096,49	-597,31
26	358822,35	2325519,13	26	5093,35	-594,22
27	358724,14	2325608,61	27	4993,38	-506,73
28	358712,48	2325616,25	28	4981,56	-499,33
29	358645,24	2325646,32	29	4913,74	-470,61
30	358620,42	2325659,53	30	4888,65	-457,90
31	358602,00	2325671,00	31	4870,01	-446,80
32	358563,55	2325697,50	32	4831,04	-421,07
33	358518,53	2325731,69	33	4785,34	-387,79
34	358510,45	2325744,05	34	4777,02	-375,60
35	358493,89	2325742,71	35	4760,48	-377,27
36	358474,03	2325725,13	36	4740,98	-395,25
37	358439,94	2325679,24	37	4707,82	-441,81
38	358430,20	2325664,09	38	4698,38	-457,15
39	358410,34	2325632,45	39	4679,15	-489,17
40	358441,94	2325611,38	40	4711,18	-509,61
41	358478,08	2325583,34	41	4747,86	-536,92
42	358481,86	2325580,40	42	4751,71	-539,78
43	358483,47	2325550,82	43	4753,91	-569,32
44	358514,26	2325523,19	44	4785,25	-596,34
45	358563,96	2325480,30	45	4835,79	-638,22
46	358568,82	2325476,11	46	4840,74	-642,32
47	358598,86	2325501,86	47	4870,26	-615,97
48	358606,84	2325509,15	48	4878,09	-608,52
49	358625,21	2325520,19	49	4896,23	-597,11
50	358732,25	2325427,72	50	5005,10	-687,42
51	358738,41	2325422,88	51	5011,36	-692,13
52	358730,61	2325417,10	52	5003,68	-698,07
53	358686,51	2325384,36	53	4960,24	-731,69
54	358663,22	2325380,78	54	5136,98	-731,73
55	358881,93	2325385,70	55	5155,59	-726,43
56	358916,19	2325396,50	56	5189,64	-714,95
57	358941,17	2325393,02	57	5214,68	-717,93
23	358943,35	2325393,34	23	5216,85	-717,56
58	358755,89	2325375,95	58	5029,78	-738,70
59	358491,53	2325381,70	59	4765,36	-738,25
60	358590,96	2325360,27	60	4865,19	-757,69
61	358659,49	2325360,59	61	4933,71	-755,99
58	358755,89	2325375,95	58	5029,78	-738,70
62	358722,12	2325423,36	62	4995,07	-691,98
63	358624,16	2325507,89	63	4895,43	-609,43
64	358612,87	2325501,11	64	4884,28	-616,43
65	358576,32	2325469,64	65	4848,36	-648,64
66	358663,11	2325394,74	66	4936,64	-721,78
67	358683,27	2325394,41	67	4956,80	-721,70
62	358722,12	2325423,36	62	4995,07	-691,98
68	358641,99	2325395,08	68	4915,51	-721,86
69	358643,22	2325398,72	69	4916,68	-718,20
70	358508,50	2325514,78	70	4779,66	-604,86
71	358484,76	2325536,44	71	4755,49	-583,67
72	358480,36	2325535,04	72	4751,11	-585,17
73	358476,42	2325519,54	73	4747,48	-600,74
74	358471,31	2325508,34	74	4742,60	-612,05
75	358439,42	2325474,35	75	4711,40	-646,66
76	358548,64	2325396,59	76	4822,15	-722,22
68	358641,99	2325395,08	68	4915,51	-721,86
77	358544,05	2325387,58	77	4817,75	-731,32
78	358431,66	2325467,57	78	4703,78	-653,60
79	358419,51	2325454,45	79	4691,89	-666,96
80	358397,73	2325435,53	80	4670,49	-686,31

МСК-35			ГСК		
условный номер характерных точек	X	Y	условный номер характерных точек	X	Y
81	358375,64	2325418,73	81	4648,74	-703,55
82	358358,52	2325405,63	82	4631,89	-716,99
83	358340,97	2325392,35	83	4614,61	-730,62
84	358335,31	2325388,04	84	4609,04	-735,04
85	358347,72	2325368,76	85	4621,84	-754,07
86	358361,05	2325341,39	86	4635,71	-781,16
87	358365,84	2325328,53	87	4640,75	-793,93
88	358367,42	2325326,40	88	4642,38	-796,03
89	358377,22	2325328,94	89	4652,13	-793,29
90	358384,86	2325332,97	90	4659,68	-789,11
91	358407,65	2325354,84	91	4682,03	-766,79
92	358412,39	2325364,51	92	4686,57	-757,02
93	358421,43	2325375,54	93	4695,39	-745,82
94	358433,56	2325381,74	94	4707,39	-739,37
95	358447,24	2325386,28	95	4720,98	-734,56
96	358467,09	2325385,65	96	4740,83	-734,80
97	358482,41	2325388,90	97	4756,09	-731,24
77	358544,05	2325387,58	77	4817,75	-731,32
98	358257,92	2325365,72	98	4532,11	-758,91
99	358289,65	2325387,92	99	4563,39	-736,08
100	358320,34	2325388,00	100	4594,07	-735,39
101	358335,53	2325399,52	101	4609,03	-723,56
102	358353,07	2325412,80	102	4626,30	-709,94
103	358370,18	2325425,89	103	4643,14	-696,50
104	358392,05	2325442,52	104	4664,68	-679,44
105	358413,24	2325460,92	105	4685,49	-660,62
106	358424,27	2325472,83	106	4696,28	-648,49
107	358440,43	2325490,17	107	4712,09	-630,83
108	358462,90	2325513,99	108	4734,08	-606,56
109	358466,95	2325522,87	109	4737,95	-597,60
110	358473,56	2325548,92	110	4744,04	-571,42
111	358472,13	2325575,30	111	4742,08	-545,08
112	358459,17	2325585,35	112	4728,93	-535,29
113	358436,10	2325603,25	113	4705,50	-517,85
114	358404,79	2325624,13	114	4673,77	-497,60
115	358390,13	2325601,42	115	4659,57	-520,61
116	358375,46	2325578,70	116	4645,36	-543,62
117	358369,50	2325568,04	117	4639,62	-554,39
118	358363,08	2325549,68	118	4633,56	-572,87
119	358357,73	2325534,47	119	4628,52	-588,19
120	358354,64	2325536,13	120	4625,40	-586,59
121	358344,66	2325540,16	121	4615,34	-582,76
122	358330,68	2325551,21	122	4601,14	-571,99
123	358287,35	2325477,44	123	4559,30	-646,62
124	358284,27	2325472,31	124	4556,32	-651,81
125	358269,30	2325446,72	125	4541,86	-677,70
126	358252,94	2325418,75	126	4526,07	-705,99
127	358236,62	2325391,17	127	4510,30	-733,89
128	358247,39	2325381,29	128	4521,27	-743,55
98	358257,92	2325365,72	98	4532,11	-758,91
129	358228,81	2325395,65	129	4502,41	-729,57
130	358245,19	2325423,31	130	4518,23	-701,58
131	358261,53	2325451,26	131	4534,01	-673,31
132	358276,53	2325476,91	132	4548,49	-647,37
133	358279,62	2325482,04	133	4551,48	-642,18
134	358233,55	2325556,84	134	4593,90	-566,51
135	358266,23	2325602,15	135	4535,69	-522,35
136	358250,53	2325614,56	136	4519,73	-510,26
137	358231,29	2325597,80	137	4500,84	-527,41
138	358224,38	2325578,52	138	4494,32	-546,82
139	358212,42	2325542,50	139	4483,08	-583,08
140	358200,10	2325511,56	140	4471,38	-614,26
141	358197,87	2325508,37	141	4469,22	-617,49
142	358192,34	2325490,36	142	4464,05	-635,61
143	358202,31	2325479,28	143	4474,23	-646,48
144	358206,62	2325467,77	144	4478,78	-657,90
145	358211,29	2325460,85	145	4483,58	-664,73
146	358203,80	2325436,34	146	4476,58	-689,38
147	358198,29	2325425,18	147	4471,30	-700,66
148</					

МСК-35			ГСК		
условный номер характер-ных точек	X	У	условный номер характер-ных точек	X	У
204	358456,16	2326256,58	204	4712,47	135,74
205	358445,24	2326266,74	205	4701,35	145,68
206	358322,10	2326382,29	206	4575,92	258,74
207	358308,63	2326395,73	207	4562,19	271,91
208	358295,18	2326410,07	208	4548,44	285,98
209	358234,98	2326369,73	209	4489,07	244,44
210	358350,80	2326200,94	210	4608,24	78,00
211	358357,00	2326194,73	211	4614,57	71,92
212	358366,79	2326188,01	212	4624,49	65,39
213	358374,24	2326181,88	213	4632,06	59,42
214	358388,62	2326167,81	214	4646,72	45,64
215	358398,72	2326156,40	215	4657,05	34,44
216	358402,10	2326151,98	216	4660,52	30,08
217	358421,97	2326120,43	217	4681,01	-1,07
218	358426,87	2326110,82	218	4686,10	-10,58
219	358432,37	2326089,97	219	4692,03	-31,31
220	358428,41	2326077,00	220	4688,32	-44,36
221	358420,78	2326057,87	221	4681,07	-63,63
222	358421,28	2326049,39	222	4681,74	-72,10
223	358444,81	2326006,05	223	4706,14	-114,97
224	358460,03	2325979,95	224	4721,87	-140,75
225	358475,91	2325954,53	225	4738,27	-165,85
226	358494,08	2325922,98	226	4757,06	-197,03
227	358536,17	2325843,42	227	4800,73	-275,73
228	358544,01	2325818,62	228	4809,07	-300,37
229	358546,11	2325805,73	229	4811,43	-313,21
230	358546,20	2325802,53	230	4811,59	-316,41
231	358545,41	2325791,55	231	4811,02	-327,40
232	358541,76	2325779,06	232	4807,62	-339,96
233	358535,58	2325767,64	233	4801,67	-351,50
234	358529,65	2325761,11	234	4795,87	-358,15
235	358524,80	2325756,31	235	4791,12	-363,05
236	358525,79	2325741,24	236	4792,41	-378,09
237	358570,81	2325707,05	237	4838,10	-411,37
238	358608,35	2325681,18	238	4876,15	-436,49
239	358626,76	2325669,71	239	4894,79	-447,59
240	358650,14	2325657,27	240	4918,42	-459,56
241	358717,38	2325627,20	241	4986,24	-488,28
242	358732,23	2325617,48	242	5001,28	-497,70
243	358742,73	2325607,90	243	5011,97	-507,06
183	358755,91	2325595,90	183	5025,39	-518,80
244	358395,44	2326051,49	244	4655,87	-70,52
245	358400,43	2326055,53	245	4660,78	-66,38
246	358403,76	2326058,92	246	4664,04	-62,92
247	358405,47	2326061,41	247	4665,70	-60,40
248	358416,06	2326078,76	248	4675,94	-42,84
249	358420,99	2326085,94	249	4680,72	-35,56
250	358420,73	2326090,34	250	4680,38	-31,17
251	358418,98	2326094,07	251	4678,55	-27,48
252	358410,85	2326109,44	252	4670,11	-12,28
253	358406,61	2326117,77	253	4665,71	-4,03
254	358404,38	2326121,86	254	4663,40	0,02
255	358388,00	2326146,75	255	4646,52	24,57
256	358367,71	2326168,82	256	4625,79	46,23
257	358358,83	2326176,98	257	4616,75	54,21
258	358352,79	2326179,17	258	4610,67	56,28
259	358340,90	2326194,15	259	4598,49	71,02
260	358223,88	2326364,70	260	4478,07	239,19
261	358154,05	2326317,90	261	4409,19	191,01
262	358156,21	2326315,34	262	4411,40	188,48
263	358160,50	2326310,74	263	4415,79	183,97
264	358188,65	2326277,26	264	4444,60	151,06
265	358210,77	2326247,74	265	4467,31	121,99
266	358212,77	2326245,11	266	4469,36	119,41
267	358225,35	2326228,31	267	4482,28	102,86
268	358238,59	2326209,08	268	4495,89	83,90
269	358244,94	2326199,85	269	4502,43	74,80
270	358240,70	2326185,46	270	4498,48	60,32
271	358226,31	2326189,69	271	4484,01	64,27
272	358230,35	2326203,41	272	4487,77	78,06
273	358217,23	2326222,48	273	4474,27	96,86
274	358204,79	2326239,09	274	4461,50	113,22
275	358202,79	2326241,72	275	4459,45	115,81
276	358180,82	2326271,04	276	4436,90	144,69
277	358153,02	2326304,10	277	4408,44	177,18
278	358148,72	2326308,70	278	4404,05	181,70
279	358141,82	2326316,92	279	4396,98	189,77
280	358101,71	2326288,92	280	4357,44	160,98
281	358086,51	2326278,28	281	4342,46	150,03
282	358070,64	2326267,14	282	4326,81	138,58
283	358053,08	2326252,91	283	4309,54	124,01
284	358041,82	2326244,35	284	4298,46	115,22
285	358044,32	2326239,75	285	4301,05	110,67
286	358056,42	2326234,22	286	4313,25	105,38
287	358073,84	2326221,43	287	4330,93	92,95
288	358089,74	2326214,44	288	4346,97	86,27
289	358108,88	2326207,03	289	4366,26	79,25
290	358118,98	2326203,19	290	4376,43	75,62
291	358154,88	2326191,45	291	4412,55	64,59
292	358174,95	2326183,58	292	4432,77	57,13
293	358182,28	2326180,70	293	4440,17	54,40
294	358188,63	2326179,24	294	4446,55	53,06
295	358197,07	2326177,30	295	4455,02	51,29
296	358219,96	2326165,24	296	4478,15	39,69
297	358251,33	2326149,13	297	4509,83	24,21
298	358299,74	2326124,13	298	4558,73	0,19
299	358303,63	2326121,87	299	4562,67	-1,99
300	358337,18	2326095,57	300	4596,73	-27,62
301	358371,71	2326069,70	301	4631,78	-52,79
302	358388,59	2326057,50	302	4648,90	-64,65
244	358395,44	2326051,49	244	4655,87	-70,52
303	358141,48	2326331,14	303	4396,36	203,99
304	358281,30	2326424,84	304	4534,28	300,47
305	358170,55	2326542,91	305	4421,18	416,29
306	358103,84	2326469,96	306	4355,95	342,03
307	358068,68	2326432,22	307	4321,55	303,59
308	358098,17	2326389,60	308	4351,89	261,57
303	358141,48	2326331,14	303	4396,36	203,99
309	358032,20	2326249,78	309	4288,73	120,46
310	358046,89	2326260,84	310	4303,20	131,81
311	358064,58	2326275,17	311	4320,60	146,49
312	358080,74	2326286,51	312	4336,53	158,15
313	358095,95	2326297,16	313	4351,52	169,10
314	358132,21	2326322,49	314	4387,26	195,16
315	358097,34	2326373,18	315	4351,39	245,14
316	358090,04	2326383,78	316	4343,87	255,58
317	358061,11	2326425,58	317	4314,12	296,80
318	357982,60	2326356,76	318	4237,00	226,42
319	357986,30	2326331,66	319	4241,20	201,40
320	357990,39	2326319,18	320	4245,54	189,00
321	357995,07	2326305,44	321	4250,49	175,36
322	358004,42	2326277,36	322	4260,40	147,47
323	358021,71	2326256,73	323	4278,10	127,20
324	358024,79	2326254,69	324	4281,23	125,22
309	358032,20	2326249,78	309	4288,73	120,46
325	357748,85	2326692,75	325	3996,57	557,66
326	357751,64	2326688,27	326	3999,44	553,24

МСК-35			ГСК		
условный номер характер-ных точек	X	У	условный номер характер-ных точек	X	У
327	357754,43	2326683,80	327	4002,32	548,83
328	357755,40	2326677,15	328	4003,42	542,20
329	357756,36	2326670,49	329	4004,52	535,56
330	357756,74	2326664,52	330	4005,02	529,60
331	357757,12	2326658,55	331	4005,52	523,64
332	357759,49	2326648,34	332	4008,09	513,48
333	357761,86	2326638,14	333	4010,67	503,32
334	357765,92	2326623,83	334	4015,02	489,10
335	357768,01	2326616,50	335	4017,25	481,81
336	357769,99	2326609,53	336	4019,36	474,88
337	357850,00	2326665,25	337	4098,25	532,19
338	357857,49	2326654,18	338	4105,96	521,28
339	357863,69	2326646,85	339	4112,30	514,07
340	357868,71	2326635,05	340	4117,56	502,37
341	357872,63	2326627,77	341	4121,62	495,17
342	357874,57	2326625,50	342	4123,61	492,94
343	357882,21	2326616,52	343	4131,43	484,12
344	357891,69	2326609,06	344	4141,05	476,85
345	357899,69	2326601,65	345	4149,20	469,60
346	357847,22	2326578,90	346	4097,20	445,81
347	357975,11	2326363,59	347	4229,37	233,10
348	358052,99	2326431,86	348	4305,87	302,92
349	358061,72	2326439,41	349	4314,44	310,64
350	358074,23	2326452,91	350	4326,68	324,39
351	358163,65	2326550,19	351	4414,13	423,44
352	358144,70	2326570,38	352	4394,79	443,24
353	358102,82	2326603,92	353	4352,25	475,94
354	358088,88	2326612,16	354	4338,14	483,90
355	358017,81	2326661,60	355	4266,10	531,91
356	358002,25	2326671,71	356	4250,34	541,70
357	357925,21	2326718,29	357	4172,38	586,73
358	357870,34	2326751,47	358	4116,85	618,80
359	358966,82	2325835,63	359	5231,46	-274,89
360	358889,78	2325921,46	360	5152,72	-190,62
361	359303,77	2326362,00	361	5557,79	258,12
362	359297,08	2326389,16	362	5550,57	285,14
363	359119,52	2326636,95	363	5368,08	529,32
364	359131,16	2326646,46			

МСК-35			ГСК		
условный номер характерных точек	X	У	условный номер характерных точек	X	У
450	358099,69	2326629,00	450	4348,62	500,95
451	358110,60	2326622,56	451	4359,65	494,73
452	358113,19	2326621,03	452	4362,27	493,25
453	358124,84	2326636,81	453	4373,60	509,27
454	358155,63	2326678,57	454	4403,55	551,63
455	358105,48	2326714,23	455	4352,69	586,28
456	358014,82	2326778,68	456	4260,76	648,90
457	358966,02	2326024,17	457	5226,88	-86,40
458	358988,37	2326047,69	458	5248,75	-62,45
459	359030,90	2326092,44	459	5290,38	-16,85
460	359060,96	2326123,62	460	5319,81	14,92
461	359067,92	2326131,51	461	5326,61	22,95
462	358985,79	2326249,68	462	5242,13	139,45
463	358975,40	2326264,62	463	5231,45	154,18
464	358942,81	2326311,51	464	5197,92	200,41
465	358939,74	2326315,74	465	5194,77	204,58
466	358910,41	2326292,73	466	5165,91	180,98
467	358822,10	2326159,96	467	5080,28	46,48
468	358842,99	2326140,26	468	5101,55	27,19
469	358856,11	2326127,88	469	5114,91	15,08
457	358966,02	2326024,17	457	5226,88	-86,40
470	358811,04	2326170,41	470	5069,00	56,70
471	358899,26	2326303,04	471	5154,55	191,07
472	358930,95	2326327,91	472	5185,73	216,56
473	358858,38	2326428,24	473	5111,17	315,43
474	358854,02	2326434,21	474	5106,69	321,31
475	358689,91	2326280,47	475	4945,69	164,31
476	358795,07	2326185,43	476	5052,74	71,40
477	358800,74	2326180,41	477	5058,51	66,49
470	358811,04	2326170,41	470	5069,00	56,70
478	358671,07	2326297,08	478	4926,53	180,55
479	358839,14	2326454,53	479	5091,41	341,33
480	358778,81	2326536,89	480	5029,44	422,46
481	358778,24	2326545,61	481	5028,70	431,17
482	358777,34	2326559,32	482	5027,52	444,86
483	358776,42	2326562,71	483	5026,53	448,23
484	358769,24	2326575,44	484	5019,11	460,81
485	358734,10	2326623,47	485	4983,00	508,12
486	358728,47	2326631,26	486	4977,22	515,81
487	358715,68	2326623,35	487	4964,60	507,64
488	358647,44	2326588,70	488	4897,06	471,63
489	358631,63	2326581,73	489	4881,39	464,34
490	358543,98	2326548,63	490	4794,42	429,50
491	358491,00	2326526,85	491	4741,89	406,66
492	358475,07	2326519,76	492	4726,10	399,25
493	358492,21	2326460,77	493	4744,42	340,62
494	358509,22	2326445,46	494	4761,74	325,65
495	358578,99	2326381,41	495	4832,78	263,01
478	358671,07	2326297,08	478	4926,53	180,55
496	358469,12	2326536,81	496	4719,81	416,18
497	358483,68	2326543,30	497	4734,24	422,96
498	358537,62	2326565,47	498	4787,73	446,20
499	358625,27	2326598,57	499	4874,70	481,05
500	358639,29	2326604,75	500	4888,59	487,52
501	358705,03	2326638,13	501	4953,65	522,20
502	358717,89	2326645,90	502	4966,35	530,23
503	358689,80	2326686,26	503	4937,46	570,02
504	358672,23	2326709,13	504	4919,43	592,53
505	358620,35	2326781,61	505	4866,11	663,95
506	358570,90	2326745,73	506	4817,39	627,09
507	358550,54	2326730,96	507	4797,33	611,92
508	358407,10	2326651,41	508	4655,51	529,52
509	358429,87	2326611,29	509	4679,08	489,86
510	358444,91	2326583,80	510	4694,67	462,68
511	358464,68	2326546,30	511	4715,19	425,58
496	358469,12	2326536,81	496	4719,81	416,18
512	358403,11	2326658,35	512	4651,39	536,38
513	358546,24	2326737,72	513	4792,90	618,59
514	358564,36	2326750,87	514	4810,75	632,10
515	358615,70	2326788,11	515	4861,33	670,36
516	358496,75	2326954,30	516	4739,08	834,14
517	358485,00	2326948,14	517	4727,45	827,75
518	358397,70	2326880,27	518	4641,53	758,14
519	358379,24	2326869,21	519	4623,29	746,71
520	358302,78	2326835,20	520	4547,54	711,18
512	358403,11	2326658,35	512	4651,39	536,38
521	359088,36	2326154,68	521	5346,58	46,53
522	359135,55	2326204,89	522	5392,76	97,88
523	359116,05	2326232,71	523	5372,71	125,09
524	359102,74	2326252,06	524	5359,01	144,18
525	359091,69	2326267,87	525	5347,65	159,76
526	359069,65	2326297,50	526	5325,02	188,94
527	359050,35	2326326,05	527	5305,15	217,10
528	359038,38	2326343,71	528	5292,82	234,51
529	359023,19	2326366,88	529	5277,17	257,38
530	358968,71	2326326,81	530	5223,51	216,22
521	359088,36	2326154,68	521	5346,58	46,53
531	359140,45	2326210,11	531	5397,55	102,98
532	359185,85	2326258,42	532	5441,97	152,20
533	359159,56	2326294,23	533	5414,98	187,47
534	359141,24	2326320,53	534	5396,13	213,40
535	359126,16	2326340,73	535	5380,65	233,29
536	359110,24	2326362,49	536	5364,29	254,73
537	359093,46	2326384,61	537	5347,08	276,51
538	359077,34	2326406,71	538	5330,51	298,28
539	359028,83	2326371,03	539	5282,74	261,64
540	359044,20	2326347,59	540	5298,57	238,51
541	359056,15	2326329,97	541	5310,87	221,14
542	359075,36	2326301,55	542	5330,65	193,11
543	359097,37	2326271,96	543	5353,24	163,96
544	359108,49	2326256,05	544	5364,68	148,28
545	359121,80	2326236,70	545	5378,37	129,20
531	359140,45	2326210,11	531	5397,55	102,98
546	359190,72	2326263,61	546	5446,74	157,48
547	359236,91	2326312,76	547	5491,94	207,55
548	359214,33	2326340,70	548	5468,81	235,03
549	359198,98	2326361,62	549	5453,04	255,64
550	359184,12	2326381,44	550	5437,78	275,16
551	359166,73	2326405,20	551	5419,92	298,56
552	359152,69	2326424,38	552	5405,50	317,46
553	359135,15	2326449,23	553	5387,47	341,96
554	359082,97	2326410,86	554	5336,07	302,54
555	359099,08	2326388,79	555	5352,61	280,80
556	359115,85	2326366,67	556	5369,82	259,02
557	359131,79	2326344,89	557	5386,20	237,57
558	359146,92	2326324,62	558	5401,73	217,61
559	359165,25	2326298,31	559	5420,58	191,67
546	359190,72	2326263,61	546	5446,74	157,48
560	359241,75	2326317,91	560	5496,67	212,79
561	359284,51	2326363,42	561	5538,52	259,15
562	359281,14	2326368,49	562	5535,04	264,15
563	359192,86	2326491,68	563	5444,32	385,55

МСК-35			ГСК		
условный номер характерных точек	X	У	условный номер характерных точек	X	У
564	359140,77	2326453,37	564	5393,00	346,20
565	359141,56	2326452,25	565	5393,81	345,10
566	359158,37	2326428,47	566	5411,10	321,66
567	359172,38	2326409,33	567	5425,49	302,81
568	359189,74	2326385,61	568	5443,32	279,44
569	359204,60	2326365,79	569	5458,57	259,92
570	359219,91	2326344,93	570	5474,30	239,37
560	359241,75	2326317,91	560	5496,67	212,79
571	359093,52	2326440,96	571	5346,01	332,85
572	359182,38	2326506,32	572	5433,54	399,97
573	359100,11	2326621,12	573	5348,99	513,11
574	358977,86	2326527,20	574	5228,65	416,76
575	358984,18	2326518,98	575	5235,13	408,66
576	358991,96	2326508,85	576	5243,11	398,69
577	359003,93	2326516,95	577	5254,92	407,03
578	359018,32	2326497,87	578	5269,68	388,24
579	359040,86	2326514,41	579	5291,88	405,23
580	359057,71	2326491,01	580	5309,20	382,18
581	359092,54	2326442,33	581	5345,00	334,20
571	359093,52	2326440,96	571	5346,01	332,85
582	358864,07	2326471,27	582	5116,00	358,56
583	359085,54	2326641,45	583	5334,01	533,15
584	358988,59	2326776,75	584	5234,37	666,48
585	358745,47	2326633,34	585	4994,17	518,23
586	358746,20	2326632,32	586	4994,93	517,22
582	358864,07	2326471,27	582	5116,00	358,56
587	358730,78	2326653,71	587	4979,09	538,29
588	358973,97	2326797,16	588	5219,35	686,58
589	358966,57	2326808,71	589	5211,72	697,99
590	358924,25	2326881,28	590	5167,96	769,69
591	358871,18	2326857,18	591	5115,38	744,53
592	358774,60	2326811,72	592	5019,73	697,15
593	358755,46	2326802,71	593	5000,77	687,76
594	358744,63	2326825,71	594	4989,49	710,53
595	358718,52	2326881,01	595	4962,27	765,30
596	358713,36	2326878,87	596	4957,16	763,07
597	358667,82	2326855,75	597	4912,08	739,03
598	358630,46	2326837,79	598	4875,10	720,33
599	358609,19	2326822,60	599	4854,14	704,71
600	358627,31	2326797,22	600	4872,75	679,71
601	358675,64	2326730,20	601	4922,42	613,66
602	358683,69	2326718,83	602	4930,70	602,46
603	358701,01	2326696,29			

- зона объектов религиозного назначения – предназначена для размещения объектов, связанных с отправлением куль- та, а также сопутствующих им объектов в целях сохранения исторически сложившегося типа застройки;

- зона объектов здравоохранения/образования/объектов социального обслуживания – предназначена для как для размещения обособленных структурных подразделений медицинских организаций, оказывающих первичную медико-сани- тарную помощь (поликлиники, амбулатории, кабинет врача общей практики), художественных, музыкальных школ, обра- зовательных, спортивных кружков, домов творчества и иных организаций, осуществляющих деятельность по воспитанию, образованию и просвещению, так и для размещения объектов бытового, коммунального, социального обслуживания на- селения;

- зона инженерно-транспортной инфраструктуры – предназначена для размещения объектов коммунальной инфра- структуры, инженерных сетей, внутриквартальных и хозяйственных проездов;

- зона хранения автотранспорта - предназначена для размещения объектов постоянного и временного хранения ав- томобилей;

- зона объектов, осуществляющих грузо-пассажирские перевозки – предназначена для размещения объектов, обеспе- чивающих транспортное обслуживание населения и перевозку грузов (существующая);

- зона объектов обеспечения обороны и безопасности/объектов обеспечения внутреннего правопорядка – предназ- начена для размещения объектов спасательных служб, внутреннего правопорядка и объектов вспомогательного назначения (существующая);

- зона ритуальной деятельности - зона размещения закрытого кладбища (существующая);

- зона открытых спортивных площадок – предназначена для размещения площадок для занятия спортом и физкульту- рой на открытом воздухе: физкультурные площадки, беговые дорожки, поля для спортивной игры и т.п.;

- земельные участки (территории) общего пользования – зона размещения благоустройства, в том числе площадок об- щего пользования различного назначения, площадок для выгула собак;

- зона инженерно-транспортной инфраструктуры/земельные участки (территории) общего пользования – зона пред- назначена как для размещения объектов коммунальной инфраструктуры, инженерных сетей, внутриквартальных и хозяй- ственных проездов, так и объектов благоустройства, в том числе площадок общего пользования различного назначения, площадок для выгула собак (проектируемая);

- зона инженерно-транспортной инфраструктуры/зона озеленения специального назначения – предназначена как для размещения объектов коммунальной инфраструктуры, инженерных сетей, внутриквартальных и хозяйственных проездов, так и для озеленения, созданного в целях сокращения неблагоприятного воздействия на окружающую среду от существующих зданий промышленного назначения, зоны грузо-пассажирских перевозок, охранных зон инженерных сетей, располо- женных в непосредственной близости к существующей и проектируемой жилой застройке (проектируемая).

Данные о предлагаемом проектируемом жилом фонде в границах проекта планировки территории представлены в та- блице № 2.

Таблица № 2

№ п/п	Тип застройки	Общая площадь квартир, м ² *	Этажность**	Население, чел.***
1	Индивидуальные жилые дома	17856	2	372
2	Индивидуальные жилые дома	31752	3	441
3	Многоквартирные дома	1606,5	3	44
4	Многоквартирные дома	18920	3	525
5	Многоквартирные дома	9457,7	3	258
6	Многоквартирные дома	6435,2	3	175
7	Многоквартирные дома	8009,6	3	218
	ИТОГО:	94037	2-3	2033

* данные параметры не должны превышать установленные проектом планировки территории.

** данные параметры не должны превышать установленные проектом планировки территории; предельная максимальная этажность и (или) предельная максимальная высота зданий, строений, сооружений, расположенных в границах про- екта планировки территории, должны соответствовать приказу Северо-Западного межрегионального территориального управления воздушного транспорта Федерального агентства воздушного транспорта от 23 января 2020 года № 13-П «Об установлении приаэродромной территории аэродрома гражданской авиации Вологда» и не превышать параметры, уста- новленные проектом планировки территории.

*** расчет населения выполнен из норматива 36 кв.м/чел., отклонение от расчета не должно превышать 10%.

Данные о проектируемых социальных объектах в границах проекта планировки территории представлены в таблице № 3.

Таблица № 3

№ п/п	Объект	Кол-во объектов	Площадь застрой- ки, м ² *	Общая площадь помещ., м ² *	Этажность**
1	Детский сад на 330 мест (реконструкция с увеличением на 150 мест)	1	1670	3162	2-3
2	Детский сад на 200 мест	1	1520	2280	2
3	Физкультурно-оздоровительный комплекс с универсальным залом	1	2070	1863	1
4	Физкультурно-оздоровительный комплекс с бассейном	1	1460	1707	2
5	Кабинет врача общей практики с аптекой	2	740	1332	2

* параметры застройки проектируемых объектов капитального строительства (этажность, количество этажей, размеры объекта, площадь застройки, процент застройки и пр.) определяются проектной и рабочей документацией в соответствии с градостроительными регламентами, действующими в отношении территории в границах проекта планировки, и могут отличаться от предлагаемых характеристик.

** предельная максимальная этажность и (или) предельная максимальная высота зданий, строений, соору- жений, расположенных в границах проекта планировки территории, должны соответствовать приказу Северо-Западного межрегио- нального территориального управления воздушного транспорта Федерального агентства воздушного транспорта от 23 ян- варя 2020 года № 13-П «Об установлении приаэродромной территории аэродрома гражданской авиации Вологда».

Данные об иных предлагаемых проектируемых объектах в границах проекта планировки территории представлены в таблице № 4.

Таблица № 4

№ п/п	Объект	Кол-во объектов*	Площадь застрой- ки, м ² *	Общая площадь помещ., м ² *	Этажность**
1	Объекты торговли	3	1676	2262	1-2
2	Административное здание	3	1347	3420	2-3
3	Объекты постоянного хранения автомобилей (142 бокса)	12 рядов	3408	3067	1
4	Трансформаторная подстанция 10/0,4 кВ	8	280	280	1
5	КНС-24 (реконструкция)	1	78	78	1
6	КНС хозяйственно-бытовой канализации	4	36	36	-
7	Пункт редуцирования газа	1	18	18	-
8	КНС ливневой канализации	1	16	16	-
9	ЛОС ливневой канализации	1	40	40	-
10	КНС хозяйственно-бытовой канализации (перенос)	1	9	9	-

* параметры застройки проектируемых объектов капитального строительства (этажность, количество этажей, размеры объекта, площадь застройки, процент застройки и пр.) определяются проектной и рабочей документацией в соответствии с градостроительными регламентами, действующими в отношении территории в границах проекта планировки, и могут отличаться от предлагаемых характеристик.

** предельная максимальная этажность и (или) предельная максимальная высота зданий, строений, соору- жений, расположенных в границах проекта планировки территории, должны соответствовать приказу Северо-Западного межрегио- нального территориального управления воздушного транспорта Федерального агентства воздушного транспорта от 23 ян- варя 2020 года № 13-П «Об установлении приаэродромной территории аэродрома гражданской авиации Вологда».

3.2. Социальная инфраструктура, объекты повседневного и периодического обслуживания

Данные о существующих объектах повседневного и периодического обслуживания для расчетного количества населе- ния территории проекта планировки представлены в таблице № 5.

Таблица № 5

№ п/п	Наименование учреждения	Единицы измерения	Миним. обеспе- ченность	По расчету на 6014 чел.	Факт. показатель	Примечания
1	Торговые объекты	кв.м торговой площади на 1000 жителей	100	601	4515	в радиусе террито- риальной доступно- сти 800 м
2	Аптечный пункт	кв.м площади на 1000 жителей	50	301	80	
3	Отделение почтовой связи	объект на участок	1	1	1	
4	Опорный пункт охраны порядка	объект на участок	1	1	1	в радиусе террито- риальной доступно- сти 500 м
5	Дошкольная образовательная ор- ганизация	мест на 1000 чел.	76	457	181 (МДОУ № 7 «Ягодка»)	

№ п/п	Наименование учреждения	Единицы измерения	Миним. обеспе- ченность	По расчету на 6014 чел.	Факт. показатель	Примечания
6	Общеобразова- тельная школа для начальных классов	мест на 1000 чел.	108	650	150	в радиусе террито- риальной доступно- сти 500 м*
7	Спортивно-досуговый комплекс	кв.м площади на 1000 жителей	300	1804	-	в радиусе террито- риальной доступно- сти 800 м
8	Объект здравоохранения	объектов	По заданию на проектирование	По заданию на проектиро- вание	БУЗ ВО «Вологодская го- родская поликлиника» № 2, офис врача общей практики	в радиусе террито- риальной доступно- сти 500 м
9	Отделение банка	кв.м площади на 1000 жителей	40	241	-	в радиусе террито- риальной доступно- сти 800 м
10	Объекты бытового обслуживания	количество рабочих мест на 1000 жителей	2	12	40	

* размещение общеобразовательных организаций допускается на расстоянии транспортной доступности: для учащихся общеобразовательных организаций начального общего образования - 15 мин. (в одну сторону), для учащихся общеобра- зовательных организаций основного общего и среднего общего образования - не более 50 мин. (в одну сторону) – реко- мендация может распространяться на образовательные учреждения, принимающие учащихся без учета регистрации по месту жительства.

Данные о проектируемых объектах повседневного и периодического обслуживания для расчетного количества населе- ния территории проекта планировки представлены в таблице № 6.

Таблица № 6

№ п/п	Наименование учреждения	Единицы измерения	Миним. обеспе- ченность	По расчету/ по заданию на проектирова- ние на 6014 чел.	Проектное предло- жение	Примечания
1	Торговые объекты	кв.м торговой площади на 1000 жителей	100	601	2262	в радиусе террито- риальной доступно- сти 800 м
2	Аптечный пункт	кв.м площади на 1000 жителей	50	301	340	
3	Отделение почтовой связи	объект на участок	1	1	2	
4	Опорный пункт охраны порядка	объект на участок	1	1	1	
5	Отделение банка	кв.м площади на 1000 жителей	40	241	300	
6	Дошкольная образовательная ор- ганизация	мест на 1000 чел.	76	457	детский сад на 330 мест (рекон-струк- ция с увеличе- нием на 150 мест); детский сад на 200 мест	в радиусе террито- риальной доступно- сти 500 м
7	Спортивный объект: физкультурно-оздоровительный комплекс у уни- версальным залом	кв.м площади на 1000 жителей	300	1804	1863	в радиусе террито- риальной доступно- сти 800 м
8	Спортивный объект: физкультурно-оздоровительный комплекс с бассейном	кв.м площади на 1000 жителей	300	1804	1707	в радиусе террито- риальной доступно- сти 800 м
9	Объект здравоохранения: кабинет врача общей практики	объектов	по заданию на про- екти-рование	по заданию на проекти-рование	2	в радиусе террито- риальной доступно- сти 500 м

* размещение общеобразовательных организаций допускается на расстоянии транспортной доступности: для учащихся общеобразовательных организаций начального общего образования - 15 мин. (в одну сторону), для учащихся общеобра- зовательных организаций основного общего и среднего общего образования - не более 50 мин. (в одну сторону) - реко- мендация может распространяться на образовательные учреждения, принимающие учащихся без учета регистрации по месту жительства.

Местоположение объектов повседневного и периодического обслуживания населения территории проекта планиров- ки территории может быть изменено при условии, что показатели на всю территорию проекта планировки должны быть не менее принятых по расчету в таблице № 5 и таблице № 6.

3.3. Транспортная инфраструктура

Основные технико-экономические показатели улично-дорожной сети в границах проектирования отражены в табли- це № 7.

Таблица № 7

№ п/п	Наименование (категория улицы)	Ширина в красных лини- ях, м*	Протяженность, м*		Перечень мероприятий*
			Существ. положение на момент подготов- ки ППТ	Расчетный срок (2035 год)	
1	Улица Железнодорожная (магистральная улица районно- го значения)	20	1300	1300	в соответствии с профилем I-I, отображенным в графической части раздела «Материалы по обоснованию» (устройство 2 полос движения, тротуаров, полос озеленения, велодорожек)
2	Улица Железнодорожная (магистральная улица районно- го значения)	35			в соответствии с профилем la-la, отображен- ным в графической части раздела «Матери- алы по обоснованию» (устройство 2 полос движения, тротуаров, полос озеленения, ве- лодорожек)
3	Улица Алексинская (улица местного значения)	25	649	813	в соответствии с профилем II-II, отображен- ным в графической части раздела «Матери- алы по обоснованию» (устройство 2 полос движения, тротуаров, полос озеленения, ве- лодорожек)
4	Улица Приграничная (улица местного значения)	15	614	614	в соответствии с профилем III-III, отображен- ным в графической части раздела «Матери- алы по обоснованию» (устройство 2 полос дви- жения, тротуаров, полос озеленения)
5	Улица Колхозная (магистральная улица районно- го значения)	25	1280	1280	в соответствии с профилем IV-IV, отображен- ным в графической части раздела «Матери- алы по обоснованию» (устройство 2 полос дви- жения, тротуаров, полос озеленения)
6	Улица Колхозная (магистральная улица районно- го значения)	18			в соответствии с профилем IVa-IVa, отобра- женным в графической части раздела «Мате- риалы по обоснованию» (устройство 2 полос движения, тротуаров, полос озеленения)
7	Улица Колхозная переулок Никольский проектируемая улица (проезд) № 3 проектируемая улица (проезд) №8 проектируемая улица (проезд) №10 (основные проезды)	10	132 70 118 -	132 70 114 259 265	в соответствии с профилем IVb-IVb, отобра- женном в графической части раздела «Ма- териалы по обоснованию» (устройство 2 полос движения, тротуаров, полос озеленения)
8	Улица Новоселов (улица местного значения)	15	362	1010	изменение красных линий в соответствии с профилем V-V, отображенным в графической части раздела «Материалы по обоснованию» (устройство 2 полос движения, тротуаров, пол- ос озеленения)
9	Улица Новоселов (улица местного значения)	31			в соответствии с профилем Va-Va, отображен- ным в графической части раздела «Матери- алы по обоснованию» (устройство 2 полос дви- жения, тротуаров, полос озеленения)
10	Улица Новоселов (улица местного значения)	30			в соответствии с профилем Vb-Vb, отобра- женным в графической части раздела «Мате- риалы по обоснованию» (устройство 2 полос движения, тротуаров, полос озеленения)
11	Улица Строителей (улица местного значения)	25	728	1123	в соответствии с профилем VI-VI, отображен- ным в графической части раздела «Матери- алы по обоснованию» (устройство 2 полос дви- жения, тротуаров, полос озеленения)
12	Улица Строителей (улица местного значения)	15			изменение красных линий в соответствии с профилем VIa-VIa, отображенным в графиче- ской части раздела «Материалы по обоснова- нию» (устройство 2 полос движения, тротуа- ров, полос озеленения)
13	Улица Мелиораторов (улица местного значения)	18	289	298	в соответствии с профилем VII-VII, отображен- ным в графической части раздела «Матери- алы по обоснованию» (устройство 2 полос дви- жения, тротуаров, полос озеленения)

№ п/п	Наименование (категория улицы)	Ширина в красных линиях, м*	Протяженность, м*		Перечень мероприятий*
			Существ. положение на момент подготовки ППТ	Расчетный срок (2035 год)	
14	Улица Инженерная (улица местного значения)	15	169	397	изменение красных линий в соответствии с профилем VIII-VIII, отображенным в графической части раздела «Материалы по обоснованию» (устройство 2 полос движения, тротуаров, полос озеленения)
15	Улица Присухонская (улица местного значения)	15	370	382	в соответствии с профилем IX-IX, отображенным в графической части раздела «Материалы по обоснованию» (устройство 2 полос движения, тротуаров, полос озеленения)
16	Улица Инженерная переулком Железнодорожный (улица местного значения)	18	-	310 342	в соответствии с профилем X-X, отображенным в графической части раздела «Материалы по обоснованию» (устройство 2 полос движения, тротуаров, полос озеленения)
17	Переулком Железнодорожный, проектируемая улица №2 (улица местного значения)	15	278 55	282 200	изменение красных линий, установление красных линий, строительство улицы в соответствии с профилем Ха-Ха, отображенным в графической части раздела «Материалы по обоснованию» (устройство 2 полос движения, тротуаров, полос озеленения)
18	Проектируемая улица №1 (улица местного значения)	18	233	895	в соответствии с профилем XI-XI, отображенным в графической части раздела «Материалы по обоснованию» (устройство 2 полос движения, тротуаров, полос озеленения)
19	Улица Никольская (основной проезд)	12	1300	1290	в соответствии с профилем XII-XII, отображенным в графической части раздела «Материалы по обоснованию» (устройство 2 полос движения, тротуаров, полос озеленения)
20	Улица Рябиновая, улица Монастырская, проектируемая улица (проезд) № 5, проектируемая улица (проезд) №6 (основные проезды)	10	- 301 - -	235 301 144 262	установление красных линий, строительство улиц в соответствии с профилем XIII-XIII, отображенным в графической части раздела «Материалы по обоснованию» (устройство 2 полос движения, тротуаров, полос озеленения)
21	Проектируемая улица (проезд) № 4, проектируемая улица (проезд) №7 (основные проезды)	9	343 160	340 193	установление красных линий, строительство улиц в соответствии с профилем XIV-XIV, отображенным в графической части раздела «Материалы по обоснованию» (устройство 2 полос движения, тротуаров, полос озеленения)
22	Переулком Никольский (основной проезд)	7,75	300	307	в соответствии с профилем XV-XV, отображенным в графической части раздела «Материалы по обоснованию» (устройство 2 полос движения, тротуара, полос озеленения)
23	Переулком Линейный, проектируемая улица № 9 (основные проезды)	9	166 -	166 141	установление красных линий, строительство улицы в соответствии с профилем XVI-XVI, отображенным в графической части раздела «Материалы по обоснованию» (устройство 2 полос движения, тротуара, полос озеленения)
24	Проектируемая улица № 9 (второстепенный проезд)	8	-	54	установление красных линий, строительство улицы в соответствии с профилем XVII-XVIIa, отображенным в графической части раздела «Материалы по обоснованию» (устройство 2 полос движения, тротуара, полос озеленения)
25	Проектируемая улица № 11 (основной проезд)	16,30	-	138	установление красных линий, строительство улицы в соответствии с профилем XVII-XVII, отображенным в графической части раздела «Материалы по обоснованию» (устройство 2 полос движения, тротуара, полос озеленения)
26	Проектируемая улица № 11 (второстепенный проезд вдоль береговой полосы)	4,50	-	280	установление красных линий, строительство улицы в соответствии с профилем XVIIa-XVIIa, отображенным в графической части раздела «Материалы по обоснованию» (устройство 2 полос движения, тротуара, полос озеленения)
27	Проектируемая улица № 12 (второстепенный проезд)	7	549	549	установление красных линий, строительство улицы в соответствии с профилем XVIII-XVIII, отображенным в графической части раздела «Материалы по обоснованию» (устройство 2 полос движения, тротуаров, полос озеленения)
28	Улица Сокольская (второстепенный проезд)	8	258	268	установление красных линий, строительство улицы в соответствии с профилем XIX-XIX, отображенным в графической части раздела «Материалы по обоснованию» (устройство 2 полос движения, тротуара, полос озеленения)
29	Улица Сокольская (второстепенный проезд)	8	99	130	установление красных линий, строительство улицы в соответствии с профилем XIXa-XIXa, отображенным в графической части раздела «Материалы по обоснованию» (устройство 2 полос движения, тротуаров, полос озеленения)
30	Улица Геофизическая (второстепенный проезд)	8	-	250	установление красных линий, строительство улицы в соответствии с профилем XX-XX, отображенным в графической части раздела «Материалы по обоснованию» (устройство 2 полос движения, тротуара, полос озеленения)

* параметры и проектные решения улично-дорожной сети окончательно определяются документацией по планировке территории, предусматривающей размещение одного или нескольких линейных объектов.

Технико-экономические показатели мест хранения автомобилей в границах проекта планировки территории представлены в таблице № 8.

Таблица № 8

№ п/п	Места хранения автомобилей	Единица измерения	Существ. положение на момент подготовки ППТ	Расчетный срок (2035 год)
1	постоянного хранения автомобилей (ГСК)	шт	293	435
2	временного хранения (включая гостевые), в том числе: - улично-дорожной сети	шт	736 84	1432 181

Вблизи границ проекта планировки территории расположены места постоянного хранения автомобилей в нормативном радиусе пешеходной доступности – 800 м (ГСК «Прилукский», «Оптимист»).

3.4. Коммунальная инфраструктура

Основные технико-экономические показатели коммунальной инфраструктуры представлены в таблице № 9.

Таблица № 9

№ п/п	Наименование	Основные характеристики проектируемых инженерных сетей (ориентировочно)	Существ. положение на момент подготовки ППТ	Расчетный срок (2035 год)
1	Электроснабжение	ЛЭП 0,4 кВ L – 24650 м, ЛЭП 10 кВ L – 8270 м	4824 кВт	9209,5 кВт
2	Связь (теле-радиовещание)	Охват территории	100%	100%
3	Водоснабжение	Ø63 - 225 мм L – 14750 м	690,5 м³/сут	1160,3 м³/сут

№ п/п	Наименование	Основные характеристики проектируемых инженерных сетей (ориентировочно)	Существ. положение на момент подготовки ППТ	Расчетный срок (2035 год)
4	Хозяйственно-бытовая канализация	Ø110 - 315 мм L - 9740 м	690,5 м³/сут	1160,3 м³/сут КНС – 2 шт. (реконстр.) КНС – 4 шт. (новое стр-во)
5	Ливневая канализация	Ø110 - 400 мм L - 1800 м	-	-
6	Газоснабжение	Ø63 - 225 мм L - 10170 м	585,7 м³/ч	1145,3 м³/ч ГРПШ – 2 шт. (новое стр-во)
7	Общее потребление тепла на отопление, вентиляцию, горячее водоснабжение	Ø50 - 200 мм L - 4790 м (двухтрубная сеть, канальная прокладка в ж/б лотках)	17,6 Гкал/ч	22,8 Гкал/ч

3.5. Основные технико-экономические показатели плотности и параметры застройки территории

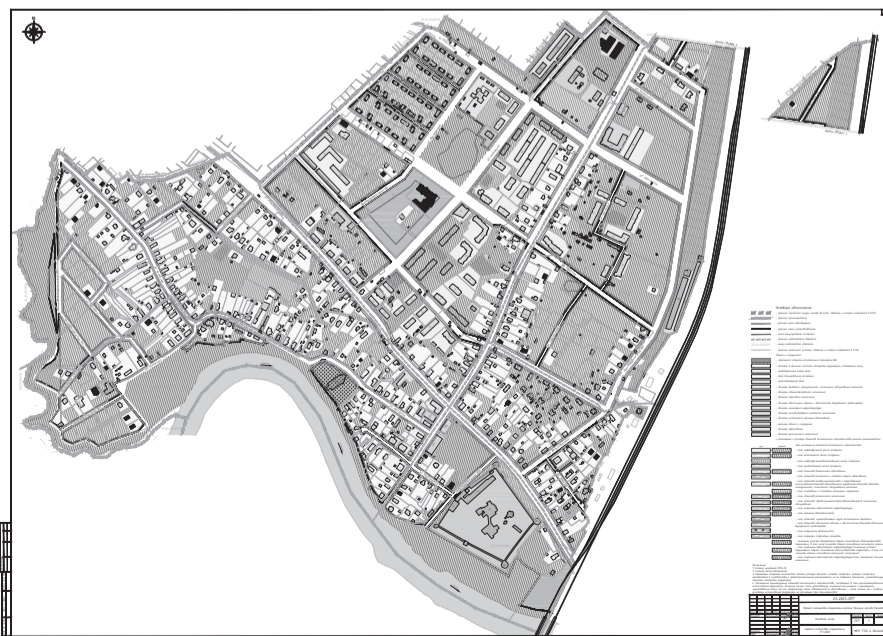
Основные технико-экономические показатели плотности и параметры застройки территории в границах проекта планировки территории представлены в таблице № 10.

Таблица № 10


№ п/п	Наименование показателей	Единица измерения	Существ. положение на момент подготовки ППТ	Расчетный срок (2035 год)
1. Территория				
1.1	Площадь в границах проекта планировки, в том числе:	га	—	179,07
1.2	Площадь проектируемой территории, в том числе проектируемых зон объектов капитального строительства:	га	—	77,81
1.2.1	- зона индивидуальной жилой застройки	га	—	30,38
1.2.2	- зона малоэтажной жилой застройки	га	—	10,60
1.2.3	- зона объектов дошкольного образования	га	—	1,27
1.2.4	- зона объектов предпринимательства и общественного использования/ объектов общественного управления/ объектов бытового, коммунального, социального обслуживания населения	га	—	1,38
1.2.5	- зона спортивных и спортивно-зрелищных сооружений	га	—	1,14
1.2.6	- зона объектов религиозного назначения	га	—	0,13
1.2.7	- зона объектов здравоохранения/ объектов социального обслуживания	га	—	0,35
1.2.8	- зона инженерно-транспортной инфраструктуры	га	—	6,07
1.2.9	- зона хранения автотранспорта	га	—	1,04
1.2.10	- зона открытых спортивных площадок	га	—	0,53
1.2.11	- земельные участки (территории) общего пользования (благоустройство территории, в том числе площадок общего пользования различного назначения)	га	—	18,13
1.2.12	- зона инженерно-транспортной инфраструктуры/ земельные участки (территории) общего пользования (благоустройство территории, в том числе площадок общего пользования различного назначения)	га	—	1,18
1.2.13	- зона инженерно-транспортной инфраструктуры/ зона озеленения специального назначения	га	—	5,61
2. Население				
2.1	Численность населения	чел.	4118	6014
2.2	Плотность населения	чел./га	22	32
3. Жилищный фонд				
3.1	Общая площадь квартир	м²	142030,73	232460,80
3.2	Этажность (с учетом существующей застройки)	этажей	1-5	1-5
4. Озеленение*				
4.1	в красных линиях, в том числе: - улично-дорожной сети - территорий общего пользования	га	13,47 13,47 -	19,36 7,96 11,40
4.2	- территория жилых домов	га	69,37	74,14
4.3	- территорий общего пользования вне границ красных линий (включая площадки общего пользования различного назначения)	га	22,45	0,39

4. Положение об очередности планируемого развития территории

Проектом планировки территории предлагается в первоочередном порядке реализовать строительные объекты инженерно-транспортной инфраструктуры для возможности освоения земельных участков, предназначенных для жилищного строительства, и по мере роста жилых домов – строительство и реконструкцию дошкольных образовательных организаций и объектов обслуживания населения, а также иных объектов, предусмотренных проектом планировки территории.



**МОТИВИРОВАННОЕ ОБОСНОВАНИЕ
по проекту постановления Администрации города Вологды от 23 сентября 2024 года № 1453 «О внесении изменений в проект планировки территории района Прилуки города Вологды», принятого без учета предложений и (или) замечаний, внесенных участниками общественных обсуждений»**

Номер предложения и (или) замечания участника общественных обсуждений, указанных в заключении о результатах общественных обсуждений от 22 августа 2024 года	Предложения и (или) замечания, внесенные участниками общественных обсуждений по проекту о внесении изменений в проект планировки территории района Прилуки города Вологды (далее – Проект), не учтенные при принятии решения	Мотивированное обоснование решений, принятых без учета предложений и (или) замечаний, внесенных участниками общественных обсуждений
1	<p>Просим внести изменения в виде разделения земельного участка площадью 1541,42 кв.м. в кадастровом квартале 35:24:0301005, где расположены земельные участки 35:24:0301005:104 площадью 611 кв.м и 35:24:0301005:263 площадью 705 кв.м. Просим из участка площадью 1541,42 кв.м. сформировать 2 земельных участка:</p> <p>1. Участок площадью 705 кв.м., соответствующий границам земельного участка 35:24:0301005:263;</p> <p>2. Участок площадью 836,42 кв.м., включающий в себя земельный участок 35:24:0301005:104 и оставшуюся часть ранее установленного в проекте земельного участка. Схема прилагается.</p> 	<p>Предложение и (или) замечание не учтено, поскольку на общественные обсуждения вынесен проект внесения изменений в проект планировки территории района Прилуки города Вологды без проекта межевания территории. В соответствии с Градостроительным кодексом Российской Федерации проектом планировки территории определяется зона планируемого размещения объекта капитального строительства, граница образуемых и изменяемых земельных участков определяются проектом межевания территории.</p> <p>Проектом, вынесенным на общественные обсуждения, зона планируемого размещения объекта капитального строительства отвечает предложению и (или) замечанию участника общественных обсуждений.</p>
2	<p>Мне на праве собственности принадлежит земельный участок с кадастровым номером 35:24:0301002:32 и расположенный на нем жилой дом с кадастровым номером 35:24:0301002:1051. Согласно проекту о внесении изменений в проект планировки территории района Прилуки города Вологды по участку проходят красные линии, которые накладывают ограничения на мои права как собственника в отношении земельного участка и жилого дома. Предлагаю внести изменения в проект межевания территории района Прилуки (при наличии) возможность образования участка в соответствии с прилагаемой схемой расположения земельного участка на кадастровом плане территории, либо утвердить данную схему, либо учесть при разработке нового проекта межевания территории района Прилуки. Прилагаемая схема расположения земельного участка на кадастровом плане территории соответствует генеральному плану городского округа города Вологды, правилам застройки и землепользования г. Вологды, а также проекту о внесении изменений в проект планировки территории района Прилуки города Вологды.</p> 	<p>Предложение и (или) замечание не учтено, поскольку на общественные обсуждения вынесен проект внесения изменений в проект планировки территории района Прилуки города Вологды без проекта межевания территории. В соответствии с Градостроительным кодексом Российской Федерации проектом планировки территории определяется зона планируемого размещения объекта капитального строительства, граница образуемых и изменяемых земельных участков определяются проектом межевания территории.</p> <p>Проектом, вынесенным на общественные обсуждения, зона планируемого размещения объекта капитального строительства и красные линии отвечают предложению и (или) замечанию участника общественных обсуждений.</p>
3	<p>Определить границы земельных участков по фактически установленным более 20 лет назад придомовым заборам т.к. этот участок практически не может быть использован городом для каких-то практических целей.</p>	<p>Предложение и (или) замечание не учтено, поскольку на общественные обсуждения вынесен проект внесения изменений в проект планировки территории района Прилуки города Вологды без проекта межевания территории. В соответствии с Градостроительным кодексом Российской Федерации проектом планировки территории определяется зона планируемого размещения объекта капитального строительства, граница образуемых и изменяемых земельных участков определяются проектом межевания территории.</p>
4	<p>1. Не согласна(ен) с проектом планировки по улице Мелиораторов в отношении границ участков. 2. Установить границы земельных участков по фактически установленным заборам, поскольку они установлены более 20 лет назад. Провести общее собрание в формате личной встречи и выслушать их предложения.</p>	<p>Предложения и (или) замечания не учтены, поскольку на общественные обсуждения вынесен проект внесения изменений в проект планировки территории района Прилуки города Вологды без проекта межевания территории. В соответствии с Градостроительным кодексом Российской Федерации проектом планировки территории определяется зона планируемого размещения объекта капитального строительства, граница образуемых и изменяемых земельных участков определяются проектом межевания территории.</p> <p>Порядок приема предложений и (или) замечаний от участников общественных обсуждений по проекту внесения изменений в проект планировки территории района Прилуки города Вологды, а также период и время посещения экспозиции проекта и консультирование посетителей экспозиции определены постановлением Администрации города Вологды от 24 июля 2024 года № 320.</p>
1*	<p>Прошу принять решение о подготовке внесения изменений в проект планировки микрорайона Прилуки города Вологды в целях образования земельного участка с кадастровым номером 35:24:0301003:263 путем перераспределения. В соответствии с приложенной схемой, я прошу присоединить к моему участку участок в размере 400 м²</p> 	<p>Предложение и (или) замечание не учтено в части образования земельного участка с кадастровым номером 35:24:0301003:263, поскольку на общественные обсуждения вынесен проект внесения изменений в проект планировки территории района Прилуки города Вологды без проекта межевания территории. В соответствии с Градостроительным кодексом Российской Федерации проектом планировки территории определяется зона планируемого размещения объекта капитального строительства, граница образуемых и изменяемых земельных участков определяются проектом межевания территории.</p> <p>Проектом, вынесенным на общественные обсуждения, зона планируемого размещения объекта капитального строительства отвечает предложению и (или) замечанию участника общественных обсуждений.</p>
2*	<p>Прошу рассмотреть возможность и предусмотреть в проекте межевания территории перераспределение земельного участка с К№35:24:0301001:1580 с землями госсобственности в соответствии с прилагаемой схемой</p>	<p>Предложение и (или) замечание не учтено, поскольку на общественные обсуждения вынесен проект внесения изменений в проект планировки территории района Прилуки города Вологды без проекта межевания территории. В соответствии с Градостроительным кодексом Российской Федерации проектом планировки территории определяется зона планируемого размещения объекта капитального строительства, граница образуемых и изменяемых земельных участков определяются проектом межевания территории.</p> <p>Вдоль земельного участка с кадастровым номером 35:24:0301001:1580 предусмотрена инженерно-транспортная зона, предназначенная для размещения объектов коммунальной инфраструктуры, инженерных сетей, внутриквартальных и хозяйственных проездов.</p>

3*	<p>1. Не согласна с проектом планировки по улице Мелиораторов в отношении границ участков. 2. Установить границы земельных участков по фактически установленным заборам, поскольку они установлены более 20 лет назад. 3. Провести общее собрание в формате личной встречи и выслушать их предложения.</p>	<p>Предложение и (или) замечание не учтено, поскольку на общественные обсуждения вынесен проект внесения изменений в проект планировки территории района Прилуки города Вологды без проекта межевания территории. В соответствии с Градостроительным кодексом Российской Федерации проектом планировки территории определяется зона планируемого размещения объекта капитального строительства, граница образуемых и изменяемых земельных участков определяются проектом межевания территории.</p> <p>Порядок приема предложений и (или) замечаний от участников общественных обсуждений по проекту внесения изменений в проект планировки территории района Прилуки города Вологды, а также период и время посещения экспозиции проекта и консультирование посетителей экспозиции определены постановлением Администрации города Вологды от 24 июля 2024 года № 320.</p>
----	--	---

**ПОСТАНОВЛЕНИЕ
АДМИНИСТРАЦИИ ГОРОДА ВОЛОГДЫ
ОТ 20 СЕНТЯБРЯ 2024 ГОДА № 1434
ОБ УТВЕРЖДЕНИИ МУНИЦИПАЛЬНОЙ ПРОГРАММЫ
«РАЗВИТИЕ СФЕРЫ КУЛЬТУРЫ ГОРОДА ВОЛОГДЫ»**

В соответствии с постановлением Администрации города Вологды от 1 августа 2014 года № 5542 «Об утверждении Порядка принятия решений (о разработке муниципальных программ, их формирования и реализации на территории городского округа города Вологды)» (с последующими изменениями), на основании статей 27 и 44 Устава городского округа города Вологды ПОСТАНОВЛЯЮ:

1. Утвердить муниципальную программу «Развитие сферы культуры города Вологды».
2. Признать утратившими силу постановление Администрации города Вологды:
 - от 10 октября 2014 года № 7660 «Об утверждении муниципальной программы «Развитие сферы культуры города Вологды»;
 - от 31 июля 2015 года № 5777 «О внесении изменений в постановление Администрации города Вологды от 10 октября 2014 года № 7660»;
 - от 19 апреля 2016 года № 431 «О внесении изменений в постановление Администрации города Вологды от 10 октября 2014 года № 7660»;
 - от 07 марта 2017 года № 222 «О внесении изменений в постановление Администрации города Вологды от 10 октября 2014 года № 7660»;
 - от 04 октября 2018 года № 1254 «О внесении изменений в постановление Администрации города Вологды от 10 октября 2014 года № 7660»;
 - от 19 ноября 2018 года № 1431 «О внесении изменений в постановление Администрации города Вологды от 10 октября 2014 года № 7660»;
 - от 29 марта 2019 года № 358 «О внесении изменений в постановление Администрации города Вологды от 10 октября 2014 года № 7660»;
 - от 24 июля 2019 года № 937 «О внесении изменений в постановление Администрации города Вологды от 10 октября 2014 года № 7660»;
 - от 03 декабря 2019 года № 1682 «О внесении изменений в постановление Администрации города Вологды от 10 октября 2014 года № 7660»;
 - от 27 января 2020 года № 74 «О внесении изменений в постановление Администрации города Вологды от 10 октября 2014 года № 7660»;
 - от 20 марта 2020 года № 355 «О внесении изменений в постановление Администрации города Вологды от 10 октября 2014 года № 7660»;
 - от 19 мая 2020 года № 620 «О внесении изменений в постановление Администрации города Вологды от 10 октября 2014 года № 7660»;
 - от 14 декабря 2020 года № 1806 «О внесении изменений в постановление Администрации города Вологды от 10 октября 2014 года № 7660»;
 - от 01 марта 2021 года № 197 «О внесении изменений в постановление Администрации города Вологды от 10 октября 2014 года № 7660»;
 - от 21 мая 2021 года № 675 «О внесении изменений в постановление Администрации города Вологды от 10 октября 2014 года № 7660»;
 - от 28 июля 2021 года № 1107 «О внесении изменений в постановление Администрации города Вологды от 10 октября 2014 года № 7660»;
 - от 12 ноября 2021 года № 1765 «О внесении изменений в постановление Администрации города Вологды от 10 октября 2014 года № 7660»;
 - от 22 февраля 2022 года № 218 «О внесении изменений в постановление Администрации города Вологды от 10 октября 2014 года № 7660»;
 - от 28 апреля 2022 года № 599 «О внесении изменений в постановление Администрации города Вологды от 10 октября 2014 года № 7660»;
 - от 27 июля 2022 года № 1138 «О внесении изменений в постановление Администрации города Вологды от 10 октября 2014 года № 7660»;
 - от 26 декабря 2022 года № 2111 «О внесении изменений в постановление Администрации города Вологды от 10 октября 2014 года № 7660»;
 - от 28 февраля 2023 года № 260 «О внесении изменений в постановление Администрации города Вологды от 10 октября 2014 года № 7660»;
 - от 14 марта 2023 года № 313 «О внесении изменений в постановление Администрации города Вологды от 10 октября 2014 года № 7660»;
 - от 03 мая 2023 года № 596 «О внесении изменений в постановление Администрации города Вологды от 10 октября 2014 года № 7660»;
 - от 14 августа 2023 года № 1306 «О внесении изменений в постановление Администрации города Вологды от 10 октября 2014 года № 7660»;
 - от 25 декабря 2023 года № 2209 «О внесении изменений в постановление Администрации города Вологды от 10 октября 2014 года № 7660»;
 - от 07 марта 2024 года № 290 «О внесении изменений в постановление Администрации города Вологды от 10 октября 2014 года № 7660»;
 - от 29 марта 2024 года № 390 «О внесении изменений в постановление Администрации города Вологды от 10 октября 2014 года № 7660»;
 - от 27 июня 2024 года № 848 «О внесении изменений в постановление Администрации города Вологды от 10 октября 2014 года № 7660»;
 - от 28 августа 2024 года № 1258 «О внесении изменений в постановление Администрации города Вологды от 10 октября 2014 года № 7660».
3. Настоящее постановление подлежит официальному опубликованию в газете «Вологодские новости», размещению на официальном сайте Администрации города Вологды в информационно-телекоммуникационной сети «Интернет», и вступает в силу с 1 января 2025 года.

**Исполняющий обязанности
Мэра города Вологды А.Н. Накрошаев**

УТВЕРЖЕНА
постановлением
Администрации города Вологды
от 20.09.2024 № 1434
Муниципальная программа
«Развитие сферы культуры города Вологды»

**Паспорт
муниципальной программы
«Развитие сферы культуры города Вологды»**

Наименование муниципальной программы	Развитие сферы культуры города Вологды (далее – муниципальная программа)
Ответственный исполнитель муниципальной программы	Управление культуры и историко-культурного наследия Администрации города Вологды
Соисполнители муниципальной программы	Управление культуры и историко-культурного наследия Администрации города Вологды

Участники муниципальной программы	Управление культуры и историко-культурного наследия Администрации города Вологды; муниципальные учреждения, подведомственные Управлению культуры и историко-культурного наследия Администрации города Вологды
Цель(и) муниципальной программы	Повышение качества, доступности и разнообразия услуг в сфере культуры, обеспечение сохранности объектов историко-культурного наследия и сохранение документального наследия города Вологды
Период реализации муниципальной программы	2025 - 2030 годы
Направления (подпрограммы)	-
Связь с национальными целями Российской Федерации, государственной программой Вологодской области	Государственная программа «Развитие культуры, туризма и архивного дела Вологодской области»

1. Стратегические приоритеты муниципальной программы
1.1. Описание приоритетов и целей муниципальной политики в сфере реализации муниципальной программы
Приоритеты муниципальной политики в сфере реализации муниципальной программы определены исходя из: Основ законодательства Российской Федерации о культуре от 9 октября 1992 года № 3612-1; Основ государственной культурной политики, утвержденных Указом Президента Российской Федерации от 24 декабря 2014 года № 808;

Основ государственной политики по сохранению и укреплению традиционных российских духовно-нравственных ценностей, утвержденных Указом Президента Российской Федерации от 9 ноября 2022 года № 809;

Основ государственной политики Российской Федерации в области исторического просвещения, утвержденных Указом Президента Российской Федерации от 8 мая 2024 года № 314;

Национальных целей развития Российской Федерации на период до 2030 года и на перспективу до 2036 года, утвержденных Указом Президента Российской Федерации от 7 мая 2024 года № 309;

Федерального закона от 29 декабря 1994 года № 78-ФЗ «О библиотечном деле»;

Федерального закона от 26 мая 1996 года № 54-ФЗ «О Музейном фонде Российской Федерации и музеях в Российской Федерации»;

Федерального закона от 22 октября 2004 года № 125-ФЗ «Об архивном деле в Российской Федерации»;

Федерального закона от 6 января 1999 года № 7-ФЗ «О народных художественных промыслах»;

Федерального закона от 25 июня 2002 года № 73-ФЗ «Об объектах культурного наследия (памятниках истории и культуры) народов Российской Федерации»;

Указа Президента Российской Федерации от 7 мая 2012 года № 597 «О мероприятиях по реализации государственной социальной политики»;

Федерального закона от 20 октября 2022 года № 402-ФЗ «О нематериальном этнокультурном достоянии Российской Федерации»;

государственной программы Российской Федерации «Развитие культуры», утвержденной постановлением Правительства Российской Федерации от 15 апреля 2014 года № 317 (с последующими изменениями);

государственной программы «Развитие культуры, туризма и архивного дела Вологодской области», утвержденной постановлением Правительства Вологодской области от 27 мая 2019 года № 495 (с последующими изменениями);

Стратегии национальной безопасности Российской Федерации, утвержденной Указом Президента Российской Федерации от 2 июля 2021 года № 400;

Стратегии государственной культурной политики на период до 2030 года, утвержденной распоряжением Правительства Российской Федерации от 29 февраля 2016 года № 326-р;

Стратегии социально-экономического развития Вологодской области на период до 2030 года, утвержденной постановлением Правительства области от 17 октября 2016 года № 920;

Стратегии развития библиотечного дела в Российской Федерации на период до 2030 года, утвержденной распоряжением Правительства Российской Федерации от 13 марта 2021 года № 608-р;

Стратегии социально-экономического развития городского округа города Вологды на период до 2030 года, утвержденной решением Вологодской городской Думы от 30 мая 2019 года № 1845.

К приоритетным направлениям муниципальной политики, определенным вышеуказанными правовыми актами, отнесены в том числе:

укрепление традиционных российских духовно-нравственных ценностей, сохранение культурного и исторического наследия народа России;

продвижение статуса культуры как национального приоритета, укрепление позиций государства в сфере культуры;

сохранение единого культурного пространства на основе духовно-нравственных ценностей и исторических традиций народа России как фактора национальной безопасности и территориальной целостности России;

формирование и реализация ценностно-ориентированной государственной культурной политики, предусматривающей распространение традиционных для российского общества ценностей;

продвижение в культурном пространстве нравственных ценностей и образцов, способствующих культурному и гражданскому воспитанию личности;

обеспечение максимальной доступности для широких слоев населения лучших образцов культуры и искусства;

создание условий для творческой самореализации граждан, культурно-просветительской деятельности, организации внешкольного художественного образования и культурного досуга;

формирование имиджа города Вологды в качестве столицы региона с богатейшей традиционной и развивающейся современной культурой, использование культурного потенциала Вологодской области в интересах многостороннего межрегионального и международного сотрудничества;

модернизация материально-технической базы учреждений культуры;

повышение социального статуса работников культуры (уровень доходов, общественное признание);

реализация муниципальной политики в сфере сохранения народных художественных промыслов и традиционной народной культуры.

1.2. Оценка текущего состояния социально-экономического развития городского округа города Вологды в сфере реализации муниципальной программы

Сеть учреждений культуры города Вологды состоит из 18 муниципальных учреждений (46 сетевых единиц): библиотеки, культурно-досуговые учреждения, парки культуры и отдыха, учреждения дополнительного образования (детские школы искусств), концертная организация, музей и архив.

МУК «Централизованная библиотечная система г. Вологды» представлена 19 городскими библиотеками (филиалами) и Центром писателя В. И. Белова. Три библиотеки модернизированы по модельному стандарту в рамках реализации национального проекта «Культура».

В 2023 году число посещений жителями города библиотек составило 615,5 тысяч, число обращений к базам данных библиотек удаленных пользователей через информационно-телекоммуникационную сеть «Интернет» – 230,0 тыс. единиц. За год в библиотеках проведено 3400 мероприятий.

Обеспеченность учреждениями культурно-досугового типа составляет 100%, парками культуры и отдыха 100 %, общедоступными библиотеками 57,2%.

В настоящее время на территории города Вологды функционирует 5 муниципальных учреждений культурно-досугового типа: МУК «Городской дворец культуры» города Вологды; МАУК «Центр культурного развития города Вологды»; МАУК «Центр ремесел»; МБУК «Культурно-досуговый центр «Забота»; МАУК «Молодежный экспериментальный театр-студия «Сонет».

На базе муниципальных учреждений культурно-досугового типа в 2023 году функционировало 258 клубных формирований, количество участников данных клубных формирований составило 2936 человек.

В структуре МАУК «Парки Вологды» находятся 10 территорий. В 2023 году добавились парк Мира, Фрязиновский парк, Затоновский берег; в 2024 году - Благовещенский сквер со свето-музыкальным фонтаном. Обеспеченность парками культуры и отдыха городского округа города Вологды составляет 100%. В 2023-2024 годах проведены комплексные работы по благоустройству Парка Ветеранов труда.

С 2023 года в Вологде действует муниципальный музей - Галерея современного искусства «Красный мост».

В муниципальном архиве города Вологды находятся на хранении документы 1285 организаций, насчитывается 105 646 единиц хранения (дел).

Учреждениями культуры города Вологды в 2023 году проведено 2593 культурно-досуговых мероприятий, с числом посещений 536 501 раз.

В программе «Пушкинская карта» работают 6 муниципальных учреждений культуры: МАУК «Центр культурного развития города Вологды»; МАУК «Дирекция концертно-зрелищных представлений и праздников города Вологды»; МБУК «Централизованная библиотечная система г. Вологды»; МАУК «Молодежный экспериментальный театр-студия «Сонет»; МУК «ГДК»; МАУК «Центр ремесел».

На 1 января 2024 года на территории Вологды расположены 47 объектов культурного наследия, находящихся в собственности городского округа города Вологды, 4,3 % объектов культурного наследия, находящихся в собственности городского округа города Вологды (два объекта), требуют консервации или реставрации.

2. Показатели муниципальной программы и методика их расчета

Сведения о показателях муниципальной программы и методика их расчета представлены в приложении № 1 к муниципальной программе.

3. Структура муниципальной программы

Структура муниципальной программы представлена в приложении № 2 к муниципальной программе.

4. Финансовое обеспечение муниципальной программы

Финансовое обеспечение муниципальной программы представлено в приложении № 3 к муниципальной программе.

Приложение № 1 к муниципальной программе
«Развитие сферы культуры города Вологды»

Показатели муниципальной программы и методика их расчета

I. Перечень показателей муниципальной программы

№ п/п	Наименование показателя	Уровень показателя	Единица измерения (по ОКЕИ)	Значения показателей							Ответственный за достижение показателя	Связь с показателями государственной программы Вологодской области ²
				2023 год базовый год	2025 год	2026 год	2027 год	2028 год	2029 год	2030 год		
1	2	3	4	5	6	7	8	9	10	11	12	13
Цель муниципальной программы: «Повышение качества, доступности и разнообразия услуг в сфере культуры, обеспечение сохранности объектов историко-культурного наследия и сохранение документального наследия города Вологды»												
1	Комплекс процессных мероприятий «Организация деятельности муниципальных библиотек как информационно-просветительских и культурных центров»											
1.1	Задача «Создание условий для равноценного доступа населения к информационным ресурсам путем развития и модернизации информационно-библиотечной системы города Вологды»											
1.1.1	Количество посещений общедоступных библиотек городского округа города Вологды на одного жителя в год	ПП	посещение на 1 жителя	1,93	1,98	1,98	1,98	2,0	2,1	2,3	УКИН, учреждения	число посещений культурных мероприятий
2	Комплекс процессных мероприятий «Организация и проведение культурно-досуговых мероприятий в учреждениях культуры»											
2.1	Задача «Создание условий для реализации творческого потенциала, инициатив и запросов населения в сфере культуры»											
2.2.1	Количество посещений культурно-досуговых мероприятий	ПП	тыс. посещений	269,9	274,7	280,7	288,1	296,1	302,1	308,1	УКИН, учреждения	число посещений культурных мероприятий
3	Комплекс процессных мероприятий «Обеспечение деятельности парков культуры и отдыха города»											
3.1	Задача «Формирование единого культурного пространства и создание современных, эффективно действующих парков культуры и отдыха»											
3.1.1	Количество посещений парков культуры и отдыха	ПП	тыс. посещений	34,7	35,7	36,2	37,2	38,5	39,2	40,1	УКИН, учреждения	число посещений культурных мероприятий
4	Комплекс процессных мероприятий «Обеспечение сохранности, развитие и популяризация лучших образцов традиционной народной культуры и народного творчества»											
4.1	Задача «Создание условий для развития местного традиционного народного художественного творчества, участие в сохранении, возрождении и развитии народных художественных промыслов»											
4.1.1	Численность мастеров, имеющих статус мастера народных художественных промыслов и осуществляющих деятельность в сфере народно-художественных промыслов на территории городского округа города Вологды	МП	человек	76	77	78	78	78	78	78	УКИН, учреждения	
4.1.2	Доля детей, привлекаемых к участию в мастер-классах по традиционной народной культуре, в общей численности детей в возрасте от 5 до 18 лет	МП	процент	10	10,5	11,2	11,7	12,2	12,6	13	УКИН, учреждения	
5	Комплекс процессных мероприятий «Обеспечение деятельности концертных организаций города»											
5.1	Задача «Поддержка исполнительских искусств»											
5.1.1	Количество посещений концертных мероприятий на территории городского округа города Вологды	ПП	тыс. посещений	18,1	18,79	19,79	20,2	20,7	21,2	21,7	УКИН, учреждения	число посещений культурных мероприятий
6	Комплекс процессных мероприятий «Обеспечение деятельности муниципальных музеев города»											
6.1	Задача «Обеспечение условий для развития муниципальных музеев города»											
6.1.1	Количество организованных выставок предметов искусства	МП	единиц	0	8	8	10	10	10	11	УКИН, учреждения	
7	Комплекс процессных мероприятий «Обеспечение деятельности муниципальных архивов»											
7.1	Задача «Повышение качества и доступности услуг в сфере архивного дела города Вологды в соответствии с интересами и потребностями общества»											
7.1.1	Среднее число пользователей архивной информацией на 10 тысяч человек населения города Вологды	МП	человек	180	180	180	180	230	230	230	УКИН, учреждения	
8	Комплекс процессных мероприятий «Организация и проведение общегородских мероприятий»											
8.1	Задача «Создание условий для укрепления единого культурного пространства на территории города Вологды»											
8.1.1	Количество проводимых общегородских культурно-массовых мероприятий на территории городского округа города Вологды	ПП	единиц	25	20	16	16	20	22	25	УКИН, учреждения	число посещений культурных мероприятий
9	Комплекс процессных мероприятий «Сохранение объектов культурного наследия, находящихся в собственности городского округа города Вологды»											
9.1	Задача «Создание условий для обеспечения сохранности объектов культурного наследия, находящихся в собственности городского округа города Вологды»											
9.1.1	Доля объектов культурного наследия, находящихся в собственности городского округа города Вологды, в удовлетворительном состоянии	МП	процент	96,4	98,7	98,9	99,1	99,3	99,5	100	УКИН, учреждения	
9.1.2	Доля объектов культурного наследия, находящихся в собственности городского округа города Вологды, на которых установлены информационные надписи	МП	процент	96	97	97,5	98	98,7	99,5	100	УКИН, учреждения	
10	Комплекс процессных мероприятий «Обеспечение выполнения функций Управления культуры и историко-культурного наследия Администрации города Вологды»											
10.1	Задача «Обеспечение условий для реализации муниципальной программы»											

II. Методика расчета показателей муниципальной программы

№ п/п	Наименование показателя муниципальной программы	Единица измерения	Источник данных, используемых для расчета показателей	Периодичность сбора данных	Формула (при необходимости) и краткий алгоритм расчета
1	2	3	4	5	6
1	Количество посещений общедоступных библиотек городского округа города Вологды на одного жителя в год	Посещение на 1 жителя	расчетные данные УКИН на основании данных форм федерального статистического наблюдения 6-НК	ежегодно	Кл.тг / Чн., где: Кл.тг - количество посещений общедоступных библиотек на конец отчетного года, единиц; Чн. - среднегодовая численность постоянного населения, человек
2	Количество посещений культурно-досуговых мероприятий	тыс. посещений	расчетные данные УКИН на основании данных форм федерального статистического наблюдения 7-НК	ежеквартально	не требуется
3	Количество посещений парков культуры и отдыха	тыс. посещений	расчетные данные УКИН на основании данных форм федерального статистического наблюдения 11-НК	ежеквартально	не требуется
4	Численность мастеров, имеющих статус мастера народных художественных промыслов и осуществляющих деятельность в сфере народно-художественных промыслов на территории городского округа города Вологды	человек	данные, размещенные на официальном сайте Департамента культуры Вологодской области	ежеквартально	не требуется

5	Доля детей, привлекаемых к участию в мастер-классах по традиционной народной культуре, в общей численности детей в возрасте от 5 до 18 лет	процент	отчетность МАУК «Центр ремесел», МАУК «Центр культурного развития города Вологды»	ежеквартально	Пдот 5-18 лет./ Чдобщ. * 100 %, где: Пдот 5 до 18 лет – количество детей в возрасте от 5 до 18 лет, привлекаемых к участию в мастер-классах по традиционной народной культуре, человек; Чдобщ. – общая численность детей в возрасте от 5 до 18 лет, человек
6	Количество посещений концертов мероприятий на территории городского округа города Вологды	тыс. посещений	расчетные данные УКИН на основании данных форм федерального статистического наблюдения 12-НК	ежеквартально	не требуется
7	Количество организованных выставок предметов искусства	единица	отчетность МБУК «Галерея современного искусства «Красный мост»	ежеквартально	не требуется
8	Среднее число пользователей архивной информацией на 10 тысяч человек населения города Вологды	человек	отчетность муниципальных архивных учреждений	на 1 января года, следующего за отчетным	Кп*10000/Чн, где: Кп - количество пользователей информацией муниципального архива города за отчетный год; Чн - среднегодовая численность постоянно-населения города согласно статистическим данным территориального органа Федеральной службы государственной статистики по городу Вологде
9	Количество проводимых общегородских культурно-массовых мероприятий на территории городского округа города Вологды	единица	годовой план общегородских культурно-массовых мероприятий	ежеквартально	не требуется
10	Доля объектов культурного наследия, находящихся в собственности городского округа города Вологды, в удовлетворительном состоянии	процент	Перечень объектов культурного наследия, находящихся в муниципальной собственности, составленный УКИН, данные мониторинга, проводимого УКИН	ежеквартально	ОКН уд./ ОКНобщ. * 100 %, где: ОКН уд. – количество объектов культурного наследия, находящихся в собственности городского округа города Вологды, в удовлетворительном состоянии, единиц; ОКНобщ. – общее количество объектов культурного наследия, находящихся в собственности городского округа города Вологды, единиц
11	Доля объектов культурного наследия, находящихся в собственности городского округа города Вологды, на которых установлены информационные надписи	процент	Перечень объектов культурного наследия, находящихся в муниципальной собственности, составленный УКИН, данные мониторинга, проводимого УКИН	ежеквартально	ОКНинф./ ОКНобщ. * 100 %, где: ОКНинф. – количество объектов культурного наследия, находящихся в муниципальной собственности, на которых установлены информационные надписи, единиц; ОКНобщ. – общее количество объектов культурного наследия, находящихся в собственности городского округа города Вологды, единиц

Используемые сокращения:

УКИН - Управление культуры и историко-культурного наследия Администрации города Вологды;

Учреждения УКИН – муниципальные учреждения, подведомственные Управлению культуры и историко-культурного наследия Администрации города Вологды

1 ГП-государственная программа Вологодской области; МП – муниципальная программа

2	Комплекс процессных мероприятий «Организация и проведение культурно-досуговых мероприятий в учреждениях культуры»	УКИН, учреждения	УКИН	Всего	150 930,5	158 338,4	157 450,7	157 450,7	157 450,7	157 450,7	939 071,7
				МБТ	87 576,0	93 264,5	0,0	0,0	0,0	0,0	180 840,5
				МБ	39 494,5	41 213,9	133 590,7	133 590,7	133 590,7	133 590,7	615 071,2
				ВБ	23 860,0	23 860,0	23 860,0	23 860,0	23 860,0	23 860,0	143 160,0
3	Комплекс процессных мероприятий «Обеспечение деятельности парков культуры и отдыха города»	УКИН, учреждения	УКИН	Всего	54 781,0	54 887,6	54 400,3	54 400,3	54 400,3	54 400,3	327 269,8
				МБТ	457,2	487,3	0,0	0,0	0,0	0,0	944,5
				МБ	42 823,8	42 900,3	42 900,3	42 900,3	42 900,3	42 900,3	257 325,3
				ВБ	11 500,0	11 500,0	11 500,0	11 500,0	11 500,0	11 500,0	69 000,0
4	Комплекс процессных мероприятий «Обеспечение сохранности, развитие и популяризация лучших образцов традиционной народной культуры и народного творчества»	УКИН, учреждения	УКИН	Всего	14 805,3	15 528,6	15 278,6	15 278,6	15 278,6	15 278,6	91 448,3
				МБТ	250,0	250,0	0,0	0,0	0,0	0,0	500,0
				МБ	12 683,3	13 406,6	13 406,6	13 406,6	13 406,6	13 406,6	79 716,3
				ВБ	1 872,0	1 872,0	1 872,0	1 872,0	1 872,0	1 872,0	11 232,0
5	Комплекс процессных мероприятий «Обеспечение деятельности концертных организаций города»	УКИН, учреждения	УКИН	Всего	67 589,9	71 245,7	69 553,1	69 553,1	69 553,1	69 553,1	417 048,0
				МБТ	47 110,4	50 107,6	0,0	0,0	0,0	0,0	97 218,0
				МБ	13 199,5	13 858,1	62 273,1	62 273,1	62 273,1	62 273,1	276 150,0
				ВБ	7 280,0	7 280,0	7 280,0	7 280,0	7 280,0	7 280,0	43 680,0
6	Комплекс процессных мероприятий «Обеспечение деятельности муниципальных музеев города»	УКИН, учреждения	УКИН	Всего	10 961,8	11 313,7	11 157,3	11 157,3	11 157,3	11 157,3	66 904,7
				МБТ	156,4	156,4	0,0	0,0	0,0	0,0	312,8
				МБ	10 181,4	10 533,3	10 533,3	10 533,3	10 533,3	10 533,3	62 847,9
				ВБ	624,0	624,0	624,0	624,0	624,0	624,0	3 744,0
7	Комплекс процессных мероприятий «Обеспечение деятельности муниципальных архивов»	УКИН, учреждения	УКИН	Всего	21 027,5	22 153,8	21 559,4	21 559,4	21 559,4	21 559,4	129 418,9
				МБТ	594,4	594,4	0,0	0,0	0,0	0,0	1 188,8
				МБ	20 433,1	21 559,4	21 559,4	21 559,4	21 559,4	21 559,4	128 230,1
				ВБ	0,0	0,0	0,0	0,0	0,0	0,0	0,0
8	Комплекс процессных мероприятий «Организация и проведение общегородских мероприятий»	УКИН, учреждения	УКИН	Всего	10 728,0	10 728,0	10 728,0	10 728,0	10 728,0	10 728,0	64 368,0
				МБТ	0,0	0,0	0,0	0,0	0,0	0,0	0,0
				МБ	10 000,0	10 000,0	10 000,0	10 000,0	10 000,0	10 000,0	60 000,0
				ВБ	728,0	728,0	728,0	728,0	728,0	728,0	4 368,0
9	Комплекс процессных мероприятий «Сохранение объектов культурного наследия, находящихся в собственности городского округа города Вологды»	УКИН, учреждения	УКИН	Всего	500,0	0,0	0,0	0,0	0,0	0,0	500,0
				МБТ	0,0	0,0	0,0	0,0	0,0	0,0	0,0
				МБ	500,0	0,0	0,0	0,0	0,0	0,0	500,0
				ВБ	0,0	0,0	0,0	0,0	0,0	0,0	0,0
10	Комплекс процессных мероприятий «Обеспечение выполнения функций Управления культуры и историко-культурного наследия Администрации города Вологды»	УКИН	УКИН	Всего	11 786,1	11 786,1	11 786,1	11 786,1	11 786,1	11 786,1	70 716,6
				МБТ	0,0	0,0	0,0	0,0	0,0	0,0	0,0
				МБ	11 786,1	11 786,1	11 786,1	11 786,1	11 786,1	11 786,1	70 716,6
				ВБ	0,0	0,0	0,0	0,0	0,0	0,0	0,0

Используемые сокращения:

УКИН - Управление культуры и историко-культурного наследия Администрации города Вологды;

Учреждения УКИН – муниципальные учреждения, подведомственные Управлению культуры и историко-культурного наследия Администрации города Вологды;

МБТ – безвозмездные поступления из федерального и регионального бюджета (кроме дотаций);

МБ – налоговые и неналоговые доходы местного бюджета и дотации из регионального бюджета;

ВБ – внебюджетные источники финансирования.

ВОЛОГОДСКАЯ ГОРОДСКАЯ ДУМА РЕШЕНИЕ О НАЗНАЧЕНИИ КОНКУРСА НА ЗАМЕЩЕНИЕ ДОЛЖНОСТИ МЭРА ГОРОДА ВОЛОГДЫ

Принято Вологодской городской Думой

19 сентября 2024 года

В соответствии со статьей 37 Федерального закона от 06 октября 2003 года № 131-ФЗ «Об общих принципах организации местного самоуправления в Российской Федерации», частью 7 статьи 16 Федерального закона от 02 марта 2007 года № 25-ФЗ «О муниципальной службе в Российской Федерации», законом Вологодской области от 09 октября 2007 года № 1663-ОЗ «О регулировании некоторых вопросов муниципальной службы в Вологодской области», на основании статей 31 и 42 Устава городского округа города Вологды, Порядка проведения конкурса на замещение должности Мэра города Вологды Вологодская городская Дума РЕШИЛА:

1. Провести конкурс на замещение должности Мэра города Вологды (далее также – конкурс) с 12.00 час. 17 октября 2024 года.

Место проведения конкурса – Администрация города Вологды (г. Вологда, Каменный мост, д. 4, Малый зал).

2. Документы для участия в конкурсе принимаются со дня опубликования настоящего решения в газете «Вологодские новости» до 17.00 час. 09 октября 2024 года по адресу: г. Вологда, Каменный мост, д. 4, каб. 48.

Прием документов производится в рабочие дни с 08.00 час. до 17.00 час. (перерыв с 12.30 час. до 13.30 час.). Телефон для справок: 72-49-08.

3. Проведение конкурса осуществляется на условиях, определенных Порядком проведения конкурса на замещение должности Мэра города Вологды, утвержденным решением Вологодской городской Думы от 25 августа 2016 года № 907 (с последующими изменениями).

4. Утвердить прилагаемый проект контракта с Мэром города Вологды.

5. Настоящее решение подлежит опубликованию в газете «Вологодские новости», размещению на официальных сайтах Вологодской городской Думы и Администрации города Вологды в информационно-телекоммуникационной сети «Интернет» и вступает в силу со дня опубликования.

Глава города Вологды Ю.В. Сапожников

г. Вологда

19 сентября 2024 года

№ 8

УТВЕРЖДЕНО

решением Вологодской городской Думы

от 19 сентября 2024 года № 8

проект

КОНТРАКТ С МЭРОМ ГОРОДА ВОЛОГДЫ

г. Вологда «__» _____ 20__ г.

Глава города Вологды _____

(фамилия, имя, отчество)

действующий от имени городского округа города Вологды на основании Устава городского округа города Вологды и решения Вологодской городской Думы от 19 сентября 2024 года № 1 (далее именуемый – представитель нанимателя), и _____

(фамилия, имя, отчество)

(далее именуемый – Мэр города Вологды) заключили настоящий контракт о нижеследующем.

1. Общие положения

1.1. Представитель нанимателя принимает _____

(фамилия, имя, отчество)

на должность Мэра города Вологды в соответствии с частью 2 статьи 37 Федерального закона от 06 октября 2003 года № 131-ФЗ «Об общих принципах организации местного самоуправления в Российской Федерации» (с последующими изменениями), частью 4 статьи 42 Устава городского округа города Вологды на срок полномочий Вологодской городской Думы созыва 2024-2029 гг. (до дня работы Вологодской городской Думы нового созыва), но не менее чем на два года (в случае досрочного прекращения полномочий Вологодской городской Думы созыва 2024-2029 гг.).

Дата начала работы – «__» _____ 20__ года.

1.2. Место работы: Администрация города Вологды.

1.3. Замещение должности по настоящему контракту является для Мэра города Вологды основным местом работы.

1.4. Ведение личного дела, личной карточки, трудовой книжки Мэра города Вологды, оформление кадровой документации, связанной с трудовыми отношениями, предоставление гарантий осуществляется Администрацией города Вологды.

2. Права, гарантии и обязанности Мэра города Вологды

2.1. Мэр города Вологды имеет права и гарантии, предусмотренные статьями 11, 23 и иными положениями Федерального закона от 02 марта 2007 года № 25-ФЗ «О муниципальной службе в Российской Федерации» (с последующими изменениями), иными нормативными правовыми актами о муниципальной службе, Уставом городского округа города Вологды, должностной инструкцией по замещаемой должности муниципальной службы.

2.2. Мэр города Вологды обязан исполнять должностные обязанности в соответствии с должностной инструкцией, соблюдать Правила внутреннего трудового распорядка Администрации города Вологды, утвержденные распоряжением Главы города Вологды от 11 августа 2003 года № 182-в (с последующими изменениями) (далее – правила внутреннего трудового распорядка Администрации города Вологды), порядок работы со служебной информацией и условия данного контракта.

2.3. Мэр города Вологды обязан соблюдать ограничения и запреты, а также исполнять обязанности, предусмотренные Федеральными законами от 06 октября 2003 года № 131-ФЗ «Об общих принципах организации местного самоуправления в Российской Федерации» (с последующими изменениями), от 02 марта 2007 года № 25-ФЗ «О муниципальной службе в Российской Федерации» (с последующими изменениями), от 25 декабря 2008 года № 273-ФЗ «О противодействии коррупции» (с последующими изменениями), от 03 декабря 2012 года № 230-ФЗ «О контроле за соответствием расходов лиц, замещающих государственные должности, и иных лиц их доходам» (с последующими изменениями), от 07 мая 2013 года № 79-ФЗ «О запрете отдельных категориям лиц открывать и иметь счета (вклады), хранить наличные денежные средства и ценности в иностранных банках, расположенных за пределами территории Российской Федерации, владеть и (или) пользоваться иностранными финансовыми инструментами» (с последующими изменениями), нормативными правовыми актами Вологодской области, Уставом городского округа города Вологды.

2.4. На Мэра города Вологды распространяется действие трудового законодательства с особенностями, предусмотренными Федеральным законом от 06 октября 2003 года № 131-ФЗ «Об общих принципах организации местного самоуправления в Российской Федерации» (с последующими изменениями), Федеральным законом от 02 марта 2007 года № 25-ФЗ «О муниципальной службе в Российской Федерации» (с последующими изменениями), законом Вологодской области от 09 октября 2007 года № 1663-ОЗ «О регулировании некоторых вопросов муниципальной службы в Вологодской области» (с последующими изменениями), другими нормативными правовыми актами о муниципальной службе и настоящим контрактом.

3. Права и обязанности представителя нанимателя

3.1. Представитель нанимателя имеет право:

1) требовать от Мэра города Вологды исполнения должностных обязанностей, возложенных на него Уставом городского округа Вологды, настоящим контрактом, должностной инструкцией, а также соблюдения правил внутреннего трудового распорядка Администрации города Вологды;

2) поощрять Мэра города Вологды за добросовестное исполнение трудовых обязанностей, за безупречную и эффективную муниципальную службу;

3) привлекать Мэра города Вологды к дисциплинарной ответственности в случае совершения им дисциплинарного проступка;

4) реализовывать иные права, предусмотренные Федеральным законом от 06 октября 2003 года № 131-ФЗ «Об общих принципах организации местного самоуправления в Российской Федерации» (с последующими изменениями), Федеральным законом от 02 марта 2007 года № 25-ФЗ «О муниципальной службе в Российской Федерации» (с последующими изменениями), иными нормативными правовыми актами о муниципальной службе и трудовым законодательством.

3.2. Представитель нанимателя обязуется:

1) обеспечивать Мэру города Вологды замещение должности муниципальной службы в соответствии с законодательством о муниципальной службе и настоящим контрактом;

2) выплачивать своевременно и в полном объеме Мэру города Вологды денежное содержание;

3) предоставлять Мэру города Вологды гарантии, установленные пунктом 2.1 настоящего контракта;

4) обеспечивать Мэру города Вологды организационно-технические условия, необходимые для исполнения должностных обязанностей;

5) соблюдать законодательство о муниципальной службе и условия настоящего контракта;

6) осуществлять обязательное социальное страхование Мэра города Вологды в порядке, установленном федеральными законами;

7) обеспечивать Мэру города Вологды безопасность труда и условия, отвечающие требованиям охраны и гигиены труда;

8) исполнять иные обязанности, предусмотренные Федеральным законом от 02 марта 2007 года № 25-ФЗ «О муниципальной службе в Российской Федерации» (с последующими изменениями) и иными нормативными правовыми актами о муниципальной службе.

4. Оплата труда Мэра города Вологды

Мэру города Вологды устанавливается денежное содержание, которое состоит из:

4.1. Месячного должностного оклада в размере, установленном в соответствии с Положением об условиях оплаты труда муниципальных служащих органов местного самоуправления городского округа города Вологды, утвержденным решением Вологодской городской Думы от 16 апреля 2008 года № 755 (с последующими изменениями).

4.2. Ежемесячного денежного поощрения в размере, установленном в соответствии с Положением об условиях оплаты труда муниципальных служащих органов местного самоуправления городского округа города Вологды, утвержденным решением Вологодской городской Думы от 16 апреля 2008 года № 755 (с последующими изменениями).

4.3. Ежемесячной надбавки к должностному окладу за выслугу лет (стаж муниципальной службы) в размере, установленном в соответствии с Положением об условиях оплаты труда муниципальных служащих органов местного самоуправления городского округа города Вологды, утвержденным решением Вологодской городской Думы от 16 апреля 2008 года № 755 (с последующими изменениями).

4.4. Ежемесячной надбавки к месячному должностному окладу за особые условия муниципальной службы в размере, установленном в соответствии с Положением об условиях оплаты труда муниципальных служащих органов местного самоуправления городского округа города Вологды, утвержденным решением Вологодской городской Думы от 16 апреля 2008 года № 755 (с последующими изменениями).

4.5. Материальной помощи в размере двух месячных должностных окладов в год.

4.6. Единовременной выплаты при предоставлении ежегодного оплачиваемого отпуска в размере одного месячного должностного оклада в год.

4.7. Ежемесячной надбавки к должностному окладу за работу со сведениями, составляющими государственную тайну в размере, установленном в соответствии с законодательством Российской Федерации.

4.8. Премии за выполнение особо важных и сложных заданий в размере, установленном в соответствии с Положением об условиях оплаты труда муниципальных служащих органов местного самоуправления городского округа города Вологды, утвержденным решением Вологодской городской Думы от 16 апреля 2008 года № 755 (с последующими изменениями).

4.9. Иных дополнительных выплат в соответствии с федеральным законодательством и муниципальными правовыми актами.

5. Рабочее (служебное) время и время отдыха

5.1. Мэру города Вологды устанавливается пятидневная рабочая неделя с двумя выходными днями, суббота и воскресенье, в соответствии с правилами внутреннего трудового распорядка Администрации города Вологды.

5.2. Мэру города Вологды устанавливается ненормированный служебный день.

5.3. Мэру города Вологды предоставляются:

1) ежегодный основной оплачиваемый отпуск продолжительностью 30 календарных дней;

2) ежегодный дополнительный оплачиваемый отпуск за выслугу лет в соответствии с законом Вологодской области от 09 октября 2007 года № 1663-ОЗ «О регулировании некоторых вопросов муниципальной службы в Вологодской области» (с последующими изменениями);

3) ежегодный дополнительный оплачиваемый отпуск за ненормированный служебный день продолжительностью три календарных дня.

4) иные дополнительные отпуска в случаях, предусмотренных действующим законодательством.

6. Обязанности, права, ответственность и оценка результативности и эффективности деятельности Мэра города Вологды в части осуществления полномочий по решению вопросов местного значения

6.1. Мэр города Вологды обеспечивает исполнение Администрацией города Вологды полномочий, отнесенных к компетенции Администрации города Вологды законодательством Российской Федерации, нормативными правовыми актами Вологодской области, Уставом городского округа города Вологды, решениями Вологодской городской Думы и иными муниципальными правовыми актами.

6.2. Мэр города Вологды имеет право:

1) использовать материальные ресурсы и финансовые средства города Вологды для осуществления полномочий по решению вопросов местного значения в соответствии с действующим законодательством;

2) запрашивать и получать от органов местного самоуправления города Вологды документы, разъяснения, рекомендации в части, касающейся осуществления полномочий по решению вопросов местного значения;

3) определять перечень отраслевых (функциональных) органов Администрации города Вологды и (или) должностных лиц Администрации города Вологды, на которые (которых) возлагается осуществление отдельных полномочий по решению вопросов местного значения;

4) иные права в соответствии с федеральными законами и законами Вологодской области, касающиеся осуществления полномочий по решению вопросов местного значения, а также в соответствии с должностной инструкцией по штатной должности муниципальной службы Мэра города Вологды.

6.3. Мэр города Вологды обязан:

1) обеспечивать надлежащее осуществление Администрацией города Вологды полномочий по решению вопросов местного значения, отнесенных к компетенции Администрации города Вологды законодательством Российской Федерации, нормативными правовыми актами Вологодской области, Уставом городского округа города Вологды, решениями Вологодской городской Думы и иными муниципальными правовыми актами;

2) обеспечивать целевое и эффективное использование средств городского округа города Вологды;

3) обеспечивать эффективное использование муниципального имущества;

4) представлять Вологодской городской Думе ежегодные отчеты о результатах своей деятельности и деятельности Администрации города Вологды, в том числе о решении вопросов, поставленных Вологодской городской Думой.

6.4. Мэр города Вологды несет ответственность за ненадлежащее осуществление полномочий по решению вопросов местного значения в соответствии с действующим законодательством, Уставом городского округа города Вологды.

6.5. Оценка результативности и эффективности деятельности Мэра города Вологды по решению вопросов местного значения проводится с применением перечня ключевых показателей эффективности (KPI).

Перечень ключевых показателей эффективности (KPI) устанавливается должностной инструкцией по штатной должности муниципальной службы Мэра города Вологды.

7. Обязанности, права, ответственность и ключевые показатели эффективности (KPI) деятельности Мэра города Вологды в части, касающейся осуществления отдельных государственных полномочий, переданных органам местного самоуправления федеральными законами и законами Вологодской области

7.1. При осуществлении переданных органам местного самоуправления отдельных государственных полномочий Мэр города Вологды обязан:

1) организовывать исполнение отдельных переданных государственных полномочий в пределах компетенции Администрации города Вологды (далее – отдельные государственные полномочия) в соответствии с федеральным и областным законодательством;

2) обеспечивать сохранность, целевое использование предоставленных для осуществления отдельных государственных полномочий материальных ресурсов и финансовых средств;

3) обеспечивать возврат материальных ресурсов и неиспользованных финансовых средств при прекращении исполнения органами местного самоуправления отдельных государственных полномочий;

4) представлять в установленном порядке в уполномоченные государственные органы расчеты финансовых затрат, требуемых на осуществление отдельных государственных полномочий, и отчетность об осуществлении отдельных государственных полномочий;

5) представлять в соответствии с требованиями федерального и областного законодательства уполномоченным государственным органам документы, связанные с осуществлением отдельных государственных полномочий, для осуществления контроля;

6) исполнять письменные предписания уполномоченных государственных органов по устранению нарушений федерального и областного законодательства, выявленных ими при осуществлении контроля за исполнением отдельных государственных полномочий;

7) обеспечивать прекращение исполнения отдельных государственных полномочий в случае признания утратившими силу, а также признания в судебном порядке несоответствия федеральных законов, законов области, предусматривающих наделение органов местного самоуправления отдельными государственными полномочиями, требованиям, установленным статьей 19 Федерального закона от 06 октября 2003 года № 131-ФЗ «Об общих принципах организации местного самоуправления в Российской Федерации» (с последующими изменениями);

8) обеспечивать достижение значений показателей эффективности исполнения отдельных государственных полномочий. Показатели эффективности исполнения отдельных государственных полномочий, их значения и методика оценки эффективности исполнения отдельных государственных полномочий устанавливаются нормативным правовым актом Губернатора области.

7.2. При осуществлении отдельных государственных полномочий Мэр города Вологды имеет право:

1) издавать в пределах своих полномочий постановления Администрации города Вологды по вопросам, связанным с осуществлением отдельных государственных полномочий, и осуществлять контроль за их исполнением;

2) в соответствии с федеральным и областным законодательством использовать материальные ресурсы и расходовать финансовые средства, предоставленные органам местного самоуправления для осуществления отдельных государственных полномочий;

3) вносить Вологодской городской Думе предложения о дополнительном использовании материальных ресурсов и финансовых средств городского округа города Вологды для осуществления отдельных государственных полномочий в случаях и порядке, предусмотренных Уставом городского округа города Вологды;

4) запрашивать и получать от органов государственной власти Российской Федерации и Вологодской области информацию (документы) в части, касающейся осуществления отдельных государственных полномочий;

5) обращаться в органы государственной власти с информацией о фактах нарушения нормативных правовых актов о наделении органов местного самоуправления отдельными государственными полномочиями;

6) обжаловать в судебном порядке решения и действия (бездействия) уполномоченных государственных органов Вологодской области и их должностных лиц, а также письменные предписания по устранению нарушений требований законов по вопросам осуществления Администрацией города Вологды отдельных государственных полномочий, выданные уполномоченными государственными органами Российской Федерации и Вологодской области, в порядке, установленном федеральным законом.

7.3. Мэр города Вологды несет ответственность за ненадлежащее осуществление Администрацией города Вологды переданных органам местного самоуправления отдельных государственных полномочий в соответствии с действующим законодательством.

7.4. Результативность и эффективность деятельности Мэра города Вологды в части, касающейся осуществления отдельных государственных полномочий, переданных органам местного самоуправления, оценивается в зависимости от достижения ключевых показателей эффективности (KPI), установленных соответствующим законом Вологодской области.

8. Ответственность сторон контракта

8.1. Представитель нанимателя и Мэр города Вологды несут ответственность за неисполнение или ненадлежащее исполнение взятых на себя обязанностей и обязательств в соответствии с законодательством Российской Федерации.

8.2. Представитель нанимателя или Мэр города Вологды, причинивший ущерб другой стороне, возмещает этот ущерб в соответствии с Трудовым кодексом Российской Федерации и иными федеральными законами.

9. Изменение и дополнение контракта.

Прекращение действия контракта

9.1. Изменения и дополнения могут быть внесены в настоящий контракт по соглашению сторон в следующих случаях:

1) при изменении законодательства Российской Федерации, Вологодской области, нормативных правовых актов городского округа города Вологды;

2) по инициативе любой из сторон настоящего контракта.

При изменении представителем нанимателя условий настоящего контракта Мэр города Вологды уведомляется об этом в письменной форме не позднее чем за два месяца до их изменения.

9.2. Изменения и дополнения, вносимые в настоящий контракт, оформляются в виде письменных дополнительных соглашений, которые являются неотъемлемой частью настоящего контракта.

9.3. Настоящий контракт прекращается:

с истечением срока его действия или по основаниям, предусмотренным Трудовым кодексом Российской Федерации, по основаниям, предусмотренным частями 10, 11, 11.1 статьи 37 Федерального закона от 06 октября 2003 года № 131-ФЗ «Об общих принципах организации местного самоуправления в Российской Федерации» (с последующими изменениями); в части, касающейся осуществления отдельных государственных полномочий – с истечением срока его действия, но не более срока действия отдельных государственных полномочий, если данные полномочия имеют определенный срок действия.

10. Иные положения

Настоящий контракт составлен в 2-х экземплярах. Один экземпляр хранится в Администрации города Вологды, второй – у Мэра города Вологды. Оба экземпляра имеют одинаковую юридическую силу.

Подписи и адреса сторон:

Представитель нанимателя:

Глава города Вологды

_____ / _____

« ____ » 20 ____ года

Мэр города Вологды:

паспорт серии _____ № _____

выдан _____

Адрес: _____

_____ / _____

« ____ » 20 ____ года

ЗАРЕГИСТРИРОВАНО:

№ _____ « ____ » _____ 20 ____ г.

_____ / _____

(подпись уполномоченного лица)

Один экземпляр контракта получил

_____ / _____

« ____ » 20 ____ года

ПОСТАНОВЛЕНИЕ АДМИНИСТРАЦИИ ГОРОДА ВОЛОГДЫ ОТ 25 СЕНТЯБРЯ 2024 ГОДА № 1462 О ВНЕСЕНИИ ИЗМЕНЕНИЙ В ПОСТАНОВЛЕНИЕ АДМИНИСТРАЦИИ ГОРОДА ВОЛОГДЫ ОТ 10 ОКТЯБРЯ 2014 ГОДА № 7673

Руководствуясь Бюджетным кодексом Российской Федерации, постановлением Администрации города Вологды от 01 августа 2014 года № 5542 «Об утверждении Порядка принятия решений о разработке муниципальных программ, их формирования и реализации на территории городского округа Вологды» (с последующими изменениями), на основании статей 27, 44 Устава городского округа города Вологды ПОСТАНОВЛЯЮ:

1. Внести в муниципальную программу «Развитие образования», утвержденную постановлением Администрации города Вологды от 10 октября 2014 года № 7673 (с последующими изменениями), следующие изменения:

1.1. Строку «Объем финансового обеспечения муниципальной программы» паспорта муниципальной программы изложить в следующей редакции:

Table with 2 columns: 'Объем финансового обеспечения муниципальной программы' and 'Общий объем финансирования - 70 673 079,5 тыс. руб., в том числе за счет средств бюджета города Вологды - 13 093 486,4 тыс. руб.'.

1.2. Приложение № 3 изложить в новой редакции согласно приложению к настоящему постановлению.

2. Управлению образования Администрации города Вологды обеспечить представление в Департамент экономического развития Администрации города Вологды актуальной редакции муниципальной программы «Развитие образования» в течение двух рабочих дней со дня принятия настоящего постановления.

3. Настоящее постановление подлежит официальному опубликованию в газете «Вологодские новости», размещению на официальном сайте Администрации города Вологды в информационно-телекоммуникационной сети «Интернет» и действует по 31 декабря 2024 года включительно.

Исполняющий обязанности Мэра города Вологды А.Н. Накрошаев

Приложение к постановлению Администрации города Вологды от 25.09.2024 № 1462 «Приложение № 3 к муниципальной программе «Развитие образования»

Финансовое обеспечение мероприятий муниципальной программы

Main table with columns: № п/п, Наименование мероприятия, Исполнитель, Источники финансирования, 2020-2027 гг., Всего. Includes sub-sections for 'Подпрограмма 1 - Развитие дошкольного образования' and 'Подпрограмма 3 - Развитие дополнительного образования'.

Large table with columns: Итого по подпрограмме, YO, and various budget codes (Всего, ФБ, РБ, МБ, ВБ) for multiple sub-programs and activities.

	УФКМС	Всего	25 794,5	72 616,8	41 477,0	0,0	0,0	0,0	0,0	0,0	139 888,3	
		ФБ	0,0	0,0	0,0	0,0	0,0	0,0	0,0	0,0	0,0	
		РБ	0,0	130,9	0,0	0,0	0,0	0,0	0,0	0,0	130,9	
		МБ	6 469,5	35 949,4	4 477,0	0,0	0,0	0,0	0,0	0,0	46 895,9	
		ВБ	19 325,0	36 536,5	37 000,0	0,0	0,0	0,0	0,0	0,0	92 861,5	
		ДГ, МКУ «Градостроительный центр города Вологды»	Всего	0,0	0,0	0,0	0,0	167 994,4	0,0	0,0	0,0	167 994,4
		ФБ	0,0	0,0	0,0	0,0	45 230,2	0,0	0,0	0,0	45 230,2	
		РБ	0,0	0,0	0,0	0,0	87 424,5	0,0	0,0	0,0	87 424,5	
		МБ	0,0	0,0	0,0	0,0	35 339,7	0,0	0,0	0,0	35 339,7	
		ВБ	0,0	0,0	0,0	0,0	0,0	0,0	0,0	0,0	0,0	
Итого	Всего	31 995,5	100 651,4	80 631,9	49 965,0	226 546,0	39 799,4	39 799,4	39 799,4	609 188,0		
ФБ	0,0	0,0	0,0	0,0	45 230,2	0,0	0,0	0,0	0,0	45 230,2		
РБ	0,0	130,9	7 407,9	9 816,0	104 225,9	0,0	0,0	0,0	0,0	121 580,7		
МБ	8 170,5	38 984,0	8 524,0	5 149,0	42 089,9	4 799,4	4 799,4	4 799,4	4 799,4	117 315,6		
ВБ	23 825,0	61 536,5	64 700,0	35 000,0	35 000,0	35 000,0	35 000,0	35 000,0	35 000,0	325 061,5		
3.3	Организация занятости неорганизованных детей в микрорайонах города в рамках реализации социального значимого проекта «Город детства»	УО	Всего	0,0	1 310,7	1 430,0	1 478,0	1 713,7	1 713,7	1 713,7	11 073,5	
ФБ	0,0	0,0	0,0	0,0	0,0	0,0	0,0	0,0	0,0	0,0		
РБ	0,0	0,0	0,0	0,0	0,0	0,0	0,0	0,0	0,0	0,0		
МБ	0,0	1 310,7	1 430,0	1 478,0	1 713,7	1 713,7	1 713,7	1 713,7	1 713,7	11 073,5		
ВБ	0,0	0,0	0,0	0,0	0,0	0,0	0,0	0,0	0,0	0,0		
3.4	Реализация общегородских воспитательных мероприятий	УО	Всего	1 040,9	2 342,1	4 445,0	5 141,5	3 744,0	3 744,0	3 744,0	27 945,5	
ФБ	0,0	0,0	0,0	0,0	0,0	0,0	0,0	0,0	0,0	0,0		
РБ	0,0	0,0	0,0	0,0	0,0	0,0	0,0	0,0	0,0	0,0		
МБ	1 040,9	2 342,1	4 445,0	5 141,5	3 744,0	3 744,0	3 744,0	3 744,0	3 744,0	27 945,5		
ВБ	0,0	0,0	0,0	0,0	0,0	0,0	0,0	0,0	0,0	0,0		
3.5	Реализация регионального проекта «Успех каждого ребенка»	УО	Всего	2 500,8	0,0	1 539,2	400,2	7 688,7	0,0	0,0	12 128,9	
ФБ	2 400,5	0,0	1 477,5	384,1	7 380,3	0,0	0,0	0,0	0,0	11 642,4		
РБ	100,0	0,0	61,6	16,0	307,5	0,0	0,0	0,0	0,0	485,1		
МБ	0,3	0,0	0,2	0,1	0,8	0,0	0,0	0,0	0,0	1,4		
ВБ	0,0	0,0	0,0	0,0	0,0	0,0	0,0	0,0	0,0	0,0		
3.6	Реализация регионального проекта «Культурная среда»	УКИН	Всего	0,0	11 229,1	0,0	4 713,9	0,0	0,0	0,0	15 943,0	
ФБ	0,0	5 423,6	0,0	3 982,3	0,0	0,0	0,0	0,0	0,0	9 405,9		
РБ	0,0	1 620,0	0,0	165,9	0,0	0,0	0,0	0,0	0,0	1 785,9		
МБ	0,0	4 185,5	0,0	565,7	0,0	0,0	0,0	0,0	0,0	4 751,2		
ВБ	0,0	0,0	0,0	0,0	0,0	0,0	0,0	0,0	0,0	0,0		
Итого по подпрограмме	УО	Всего	187 832,3	216 918,9	248 984,8	283 796,7	321 030,1	297 082,8	305 065,5	305 065,5	2 165 776,6	
ФБ	2 400,5	0,0	1 477,5	384,1	7 380,3	0,0	0,0	0,0	0,0	11 642,4		
РБ	5 655,3	31 701,7	26 655,3	87 754,5	85 491,3	75 181,6	75 181,6	75 181,6	75 181,6	462 802,9		
МБ	169 776,5	155 057,4	185 252,1	151 158,1	183 658,4	177 401,2	185 383,9	185 383,9	185 383,9	1 393 071,5		
ВБ	10 000,0	30 159,8	35 600,0	44 500,0	44 500,0	44 500,0	44 500,0	44 500,0	44 500,0	298 259,8		
УКИН	Всего	251 033,0	267 535,7	293 741,3	334 023,3	504 248,7	382 711,4	398 795,5	398 795,5	2 830 884,4		
ФБ	0,0	5 423,6	0,0	3 982,3	34 821,4	0,0	0,0	0,0	0,0	44 227,3		
РБ	42 965,1	54 177,9	185 286,0	177 293,9	187 929,7	175 033,9	177 368,8	177 368,8	177 368,8	1 177 424,1		
МБ	157 808,7	154 569,7	42 555,3	76 747,1	205 497,6	131 677,5	145 426,7	145 426,7	145 426,7	1 059 709,3		
ВБ	50 259,2	53 364,5	65 900,0	76 000,0	76 000,0	76 000,0	76 000,0	76 000,0	76 000,0	549 523,7		
УФКМС	Всего	76 957,8	130 806,2	134 139,8	36 385,5	42 758,3	43 739,5	44 703,1	44 703,1	554 193,3		
ФБ	0,0	0,0	0,0	0,0	0,0	0,0	0,0	0,0	0,0	0,0		
РБ	17 730,7	20 088,8	34 167,3	2 410,9	0,0	0,0	0,0	0,0	0,0	74 397,7		
МБ	38 552,1	72 139,0	44 072,5	33 974,6	42 758,3	43 739,5	44 703,1	44 703,1	44 703,1	364 642,2		
ВБ	20 675,0	38 578,4	55 900,0	0,0	0,0	0,0	0,0	0,0	0,0	115 153,4		
ДГ, МКУ «Градостроительный центр города Вологды»	Всего	0,0	0,0	0,0	0,0	167 994,4	0,0	0,0	0,0	167 994,4		
ФБ	0,0	0,0	0,0	0,0	45 230,2	0,0	0,0	0,0	0,0	45 230,2		
РБ	0,0	0,0	0,0	0,0	87 424,5	0,0	0,0	0,0	0,0	87 424,5		
МБ	0,0	0,0	0,0	0,0	35 339,7	0,0	0,0	0,0	0,0	35 339,7		
ВБ	0,0	0,0	0,0	0,0	0,0	0,0	0,0	0,0	0,0	0,0		
Итого	Всего	515 823,2	615 260,8	676 865,9	654 205,5	1 036 031,5	723 533,7	748 564,1	748 564,1	5 718 848,8		
ФБ	2 400,5	5 423,6	1 477,5	4 366,4	87 431,9	0,0	0,0	0,0	0,0	101 099,9		
РБ	66 351,1	105 968,4	246 108,6	267 459,3	360 845,5	250 215,5	252 550,4	252 550,4	252 550,4	1 802 049,2		
МБ	366 137,4	381 766,1	271 879,9	261 879,8	467 254,0	352 818,2	375 513,7	375 513,7	375 513,7	2 852 762,8		
ВБ	80 934,2	122 102,7	157 400,0	120 500,0	120 500,0	120 500,0	120 500,0	120 500,0	120 500,0	962 936,9		
4.1	Реализация регионального проекта «Жилье»	ДГ, МКУ «Градостроительный центр города Вологды»	Всего	220 134,2	0,0	0,0	0,0	0,0	0,0	0,0	220 134,2	
ФБ	210 487,0	0,0	0,0	0,0	0,0	0,0	0,0	0,0	0,0	210 487,0		
РБ	8 770,3	0,0	0,0	0,0	0,0	0,0	0,0	0,0	0,0	8 770,3		
МБ	877,0	0,0	0,0	0,0	0,0	0,0	0,0	0,0	0,0	877,0		
ВБ	0,0	0,0	0,0	0,0	0,0	0,0	0,0	0,0	0,0	0,0		
УО	Всего	50 435,1	0,0	0,0	0,0	0,0	0,0	0,0	0,0	50 435,1		
ФБ	48 224,3	0,0	0,0	0,0	0,0	0,0	0,0	0,0	0,0	48 224,3		
РБ	2 009,3	0,0	0,0	0,0	0,0	0,0	0,0	0,0	0,0	2 009,3		
МБ	201,4	0,0	0,0	0,0	0,0	0,0	0,0	0,0	0,0	201,4		
ВБ	0,0	0,0	0,0	0,0	0,0	0,0	0,0	0,0	0,0	0,0		
Итого	Всего	270 569,3	0,0	0,0	0,0	0,0	0,0	0,0	0,0	270 569,3		
ФБ	258 711,3	0,0	0,0	0,0	0,0	0,0	0,0	0,0	0,0	258 711,3		
РБ	10 779,6	0,0	0,0	0,0	0,0	0,0	0,0	0,0	0,0	10 779,6		
МБ	1 078,4	0,0	0,0	0,0	0,0	0,0	0,0	0,0	0,0	1 078,4		
ВБ	0,0	0,0	0,0	0,0	0,0	0,0	0,0	0,0	0,0	0,0		
4.2	Реализация регионального проекта «Современная школа»	ДГ, МКУ «Градостроительный центр города Вологды»	Всего	0,0	339 499,1	574 919,2	6 924,3	162 446,7	0,0	0,0	1 083 789,3	
ФБ	0,0	261 414,3	442 687,7	6 647,3	53 383,3	0,0	0,0	0,0	0,0	764 132,6		
РБ	0,0	70 276,3	119 008,3	249,3	98 155,8	0,0	0,0	0,0	0,0	287 689,7		
МБ	0,0	7 808,5	13 223,3	27,7	10 907,6	0,0	0,0	0,0	0,0	31 967,1		
ВБ	0,0	0,0	0,0	0,0	0,0	0,0	0,0	0,0	0,0	0,0		
4.3	Введение новых мест в муниципальных общеобразовательных организациях городского округа города Вологды путем капитального строительства объектов инфраструктуры общего образования	ДГ, МКУ «Градостроительный центр города Вологды»	Всего	7 074,7	90,0	892 934,8	1 427 173,8	0,0	128 929,0	113 946,0	113 946,0	2 684 094,3
ФБ	0,0	0,0	0,0	0,0	0,0	0,0	0,0	0,0	0,0	0,0		
РБ	0,0	0,0	775 246,0	1 227 229,6	0,0	0,0	0,0	0,0	0,0	2 002 475,6		
МБ	7 074,7	90,0	117 688,8	199 944,2	0,0	128 929,0	113 946,0	113 946,0	113 946,0	681 618,7		
ВБ	0,0	0,0	0,0	0,0	0,0	0,0	0,0	0,0	0,0	0,0		
УО	Всего	0,0	0,0	301 918,0	0,0	0,0	0,0	0,0	0,0	301 918,0		
ФБ	0,0	0,0	0,0	0,0	0,0	0,0	0,0	0,0	0,0	0,0		
РБ	0,0	0,0	132 209,0	0,0	0,0	0,0	0,0	0,0	0,0	132 209,0		
МБ	0,0	0,0	169 709,0	0,0	0,0	0,0	0,0	0,0	0,0	169 709,0		
ВБ	0,0	0,0	0,0	0,0	0,0	0,0	0,0	0,0	0,0	0,0		
Итого	Всего	7 074,7	90,0	1 194 852,8	1 427 173,8	0,0	128 929,0	113 946,0	113 946,0	2 986 012,3		
ФБ	0,0	0,0	0,0	0,0	0,0	0,0	0,0	0,0	0,0	0,0		
РБ	0,0	0,0	907 455,0	1 227 229,6	0,0	0,0	0,0	0,0	0,0	2 134 684,6		
МБ	7 074,7	90,0	287 397,8	199 944,2	0,0	128 929,0	113 946,0	113 946,0	113 946,0	851 327,7		
ВБ	0,0	0,0	0,0	0,0	0,0	0,0	0,0	0,0	0,0	0,0		
Итого	Всего	277 644,0	339 589,1	1 769 772,0	1 434 098,1	162 446,7	128 929,0	113 946,0	113			

годской городской Думы от 26 июня 2009 года № 72 (с последующими изменениями) (далее - ПЗЗ города Вологды), Проекта планировки Южного жилого района города Вологды, утвержденного постановлением Администрации города Вологды от 9 августа 2012 года (с последующими изменениями), других нормативных документов, действующих на территории Российской Федерации.

Проект планировки территории, ограниченной улицами Щетинина – Панкратова – Республиканская - Лечебная (далее - Проект планировки территории), выполнен на основании постановления Администрации города Вологды от 04 февраля 2021 года № 101 «О подготовке проекта планировки и проекта межевания кварталов, ограниченных улицами Щетинина – Панкратова – Республиканская – Лечебная».

1. Общие данные

Проект планировки территории разработан на часть территории города со сложившейся застройкой в границах кадастрового квартала № 35:24:0401007, ограниченного с севера – улицей Панкратова, с юга – улицей Лечебная, с запада – улицей Щетинина, с востока – улицей Республиканская.

В районе Проекта планировки территории преобладает селитебная зона, кроме того в границах проектирования находится Вологодский психоневрологический интернат № 1, МОУ «Детский дом № 5», пожарно-спасательная часть № 2. Остальные объекты социально-бытового обслуживания населения (почтовые и банковские отделения, опорные пункты полиции, объекты здравоохранения (отделения городской поликлиники), культурные и общеобразовательные объекты) находятся за границами района Проекта планировки территории, но в нормируемом радиусе обслуживания.

В соответствии с генеральным планом города Вологды территория проектирования расположена в границах функциональных зон: в зоне застройки индивидуальными жилыми домами, в зоне застройки среднеэтажными жилыми домами (от 5 до 8 этажей, включая мансардный), в зоне озелененных территорий общего пользования (лесопарки, парки, сады, скверы, бульвары, городские леса), в зоне режимных территорий, в зоне специализированной общественной застройки.

В соответствии с ПЗЗ города Вологды территория проектирования отнесена к территориальным зонам: застройки преимущественно индивидуальными жилыми домами (Ж1), застройки среднеэтажными жилыми домами (Ж4), специализированной общественной застройки объектами образования, здравоохранения, социального назначения (О2), рекреационно-ландшафтных территорий (Р4), застройки режимными объектами ограниченного доступа (СП2).

В соответствии с требованиями приказа Северо-Западного межрегионального территориального управления воздушного транспорта Федерального агентства воздушного транспорта от 23 января 2020 года № 13-П «Об установлении приаэродромной территории аэродрома гражданской авиации Вологда» и решения по установлению на аэродроме Вологда АО «Вологодское авиационное предприятие» приаэродромной территории и выделению на ней подзон границы проектирования располагается в 3, 4, 5, 6 подзоне.

Проект планировки территории разработан в М 1:1000 в соответствии с системой координат, используемой для ведения Единого государственного реестра недвижимости (государственной системе координат – МСК-35), и Балтийской системе высот.

Площадь территории проектирования составляет 194029 кв. м (19,4 га).

Целью разработки Проекта планировки территории является обеспечение ее устойчивого развития, отмена части ранее установленных и установление новых красных линий, определение границ зон планируемого размещения объектов капитального строительства, необходимость резервирования/изъятия земельных участков для муниципальных нужд в связи с размещением объектов местного значения (улично-дорожная сеть).

2. Красные линии

Проектом планировки территории предусматривается:

- установление проектируемых красных линий, необходимых для формирования территорий общего пользования, в целях размещения объектов транспортной, инженерной инфраструктуры и объектов озеленения и благоустройства;
- отмена части действующих красных линий, ранее утвержденных в составе Проекта планировки Южного жилого района города Вологды постановлением Администрации города Вологда от 09 августа 2012 года № 4560 (с последующими изменениями);
- формирование поперечных профилей улиц и проездов шириной от 13 до 50 метров, попадающих в границы проектирования.

В таблице № 1 представлен каталог координат характерных точек красных линий в системе координат МСК-35, ГСК.

Таблица № 1

МСК-35			ГСК		
условный номер характерных точек	X	Y	условный номер характерных точек	X	Y
1	352838,44	2323219,87	1	-843,31	-3012,86
2	352865,65	2323468,44	2	-821,08	-2763,79
3	352805,06	2323475,11	3	-881,80	-2758,34
4	352777,50	2323226,62	4	-904,37	-3007,33
1	352838,44	2323219,87	1	-843,31	-3012,86
5	352867,83	2323488,31	5	-819,31	-2743,89
6	352881,36	2323611,99	6	-808,25	-2619,96
7	352850,43	2323615,04	7	-839,24	-2617,53
8	352821,18	2323618,13	8	-868,55	-2615,02
9	352806,40	2323495,07	9	-880,86	-2738,36
5	352867,83	2323488,31	5	-819,31	-2743,89
10	352882,13	2323618,95	10	-807,63	-2612,98
11	352896,90	2323753,85	11	-795,56	-2477,81
12	352835,85	2323760,30	12	-856,72	-2472,59
13	352822,01	2323625,08	13	-867,85	-2608,06
14	352851,14	2323622,00	14	-838,67	-2610,56
10	352882,13	2323618,95	10	-807,63	-2612,98
15	352770,54	2323227,40	15	-911,35	-3006,70
16	352798,10	2323475,88	16	-888,77	-2757,71
17	352737,94	2323482,50	17	-949,05	-2752,30
18	352732,55	2323427,08	18	-953,33	-2807,81
19	352710,72	2323234,03	19	-971,29	-3001,26
15	352770,54	2323227,40	15	-911,35	-3006,70
20	352799,46	2323495,83	20	-887,82	-2737,73
21	352814,22	2323618,91	21	-875,52	-2614,38
22	352780,93	2323622,68	22	-908,88	-2611,28
23	352753,84	2323625,75	23	-936,02	-2608,76
24	352740,12	2323502,36	24	-947,27	-2732,39
20	352799,46	2323495,83	20	-887,82	-2737,73
25	352815,06	2323625,86	25	-874,82	-2607,42
26	352828,89	2323761,01	26	-863,70	-2472,02
27	352769,56	2323767,14	27	-923,14	-2467,08
28	352754,61	2323632,71	28	-935,39	-2601,78
29	352781,72	2323629,64	29	-908,23	-2604,31
25	352815,06	2323625,86	25	-874,82	-2607,42
30	352695,85	2323235,66	30	-986,19	-2999,93
31	352708,08	2323347,24	31	-976,20	-2888,13
32	352655,52	2323352,49	32	-1028,85	-2883,93
33	352646,80	2323353,42	33	-1037,59	-2883,18
34	352587,82	2323358,11	34	-1096,65	-2879,67
35	352593,84	2323413,86	35	-1091,75	-2823,81
36	352594,60	2323420,73	36	-1091,13	-2816,92
37	352596,06	2323433,93	37	-1089,93	-2803,70
38	352597,87	2323451,10	38	-1088,47	-2786,49
39	352598,44	2323456,56	39	-1088,00	-2781,02
40	352602,89	2323497,25	40	-1084,37	-2740,25
41	352570,82	2323500,75	41	-1116,51	-2737,40
42	352531,20	2323538,58	42	-1156,87	-2700,37
43	352528,66	2323541,01	43	-1159,46	-2697,99
44	352499,44	2323504,63	44	-1187,95	-2734,95
45	352471,10	2323260,50	45	-1211,40	-2979,60
46	352474,58	2323260,11	46	-1207,91	-2979,91
30	352695,85	2323235,66	30	-986,19	-2999,93
47	352708,84	2323354,20	47	-975,58	-2881,16
48	352717,70	2323428,98	48	-968,21	-2806,21
49	352723,09	2323484,33	49	-963,93	-2750,77
50	352670,20	2323489,90	50	-1016,92	-2746,25
51	352665,36	2323444,15	51	-1020,85	-2792,09
52	352662,03	2323416,11	52	-1023,62	-2820,19
53	352658,88	2323388,78	53	-1026,22	-2847,58
54	352657,28	2323376,34	54	-1027,57	-2860,05
55	352655,12	2323359,56	55	-1029,39	-2876,87
47	352708,84	2323354,20	47	-975,58	-2881,16
56	352648,16	2323360,31	56	-1036,37	-2876,25

МСК-35			ГСК		
условный номер характерных точек	X	Y	условный номер характерных точек	X	Y
57	352650,34	2323377,23	57	-1034,53	-2859,30
58	352651,93	2323389,63	58	-1033,18	-2846,87
59	352655,08	2323416,93	59	-1030,58	-2819,51
60	352658,40	2323444,93	60	-1027,82	-2791,45
61	352663,24	2323490,66	61	-1023,90	-2745,63
62	352609,84	2323496,49	62	-1077,40	-2740,87
63	352605,40	2323455,81	63	-1081,03	-2781,63
64	352604,83	2323450,37	64	-1081,49	-2787,09
65	352603,02	2323433,17	65	-1082,96	-2804,31
66	352601,56	2323419,97	66	-1084,15	-2817,55
67	352600,80	2323413,10	67	-1084,77	-2824,43
68	352595,56	2323364,52	68	-1089,04	-2873,11
69	352647,45	2323360,39	69	-1037,08	-2876,19
56	352648,16	2323360,31	56	-1036,37	-2876,25
70	352725,25	2323504,00	70	-962,17	-2731,06
71	352739,19	2323629,49	71	-950,75	-2605,31
72	352713,04	2323634,80	72	-977,00	-2600,52
73	352693,78	2323643,36	73	-996,42	-2592,35
74	352677,84	2323658,11	74	-1012,66	-2577,92
75	352665,32	2323670,56	75	-1025,42	-2565,73
76	352546,81	2323551,39	76	-1141,53	-2687,25
77	352579,76	2323519,92	77	-1107,95	-2718,05
78	352579,98	2323519,81	78	-1107,72	-2718,16
79	352604,38	2323517,15	79	-1083,27	-2720,33
80	352606,25	2323529,73	80	-1081,66	-2707,71
81	352611,26	2323548,79	81	-1077,04	-2688,56
82	352627,47	2323565,44	82	-1061,16	-2671,58
83	352648,90	2323585,68	83	-1040,14	-2650,92
84	352676,23	2323612,16	84	-1013,34	-2623,90
85	352681,17	2323607,20	85	-1008,30	-2628,76
86	352680,38	2323585,79	86	-1008,67	-2650,18
87	352678,36	2323563,82	87	-1010,24	-2672,18
88	352677,14	2323550,09	88	-1011,19	-2685,94
89	352674,96	2323532,70	89	-1013,03	-2703,36
90	352672,22	2323509,77	90	-1015,30	-2726,35
70	352725,25	2323504,00	70	-962,17	-2731,06
91	352665,26	2323510,52	91	-1022,28	-2725,73
92	352668,01	2323533,56	92	-1019,99	-2702,65
93	352670,18	2323550,84	93	-1018,16	-2685,33
94	352671,39	2323564,44	94	-1017,23	-2671,71
95	352672,92	2323581,14	95	-1016,03	-2654,98
96	352671,61	2323584,88	96	-1017,42	-2651,26
97	352663,31	2323586,37	97	-1025,75	-2649,94
98	352658,95	2323586,03	98	-1030,09	-2650,37
99	352653,71	2323580,59	99	-1035,23	-2655,91
100	352632,40	2323560,47	100	-1056,13	-2676,45
101	352617,67	2323545,12	101	-1070,55	-2692,09
102	352613,11	2323528,28	102	-1074,78	-2709,02
103	352611,30	2323516,40	103	-1076,35	-2720,94
91	352665,26	2323510,52	91	-1022,28	-2725,73
104	352199,44	2323288,76	104	-1483,56	-2956,78
105	352456,07	2323261,26	105	-1226,43	-2979,13
106	352484,99	2323510,70	106	-1202,51	-2729,16
107	352516,37	2323549,69	107	-1171,92	-2689,56
108	352360,99	2323696,91	108	-1330,22	-2545,47
109	352378,36	2323714,92	109	-1313,21	-2527,13
110	352537,93	2323563,69	110	-1150,64	-2675,13
111	352743,15	2323770,11	111	-949,60	-2464,63
112	352583,70	2323927,23	112	-1112,17	-2310,74

3. Положение о характеристиках планируемого развития территории

3.1. Параметры проектируемой застройки

Проектом планировки территории выделяются зоны существующего и планируемого размещения объектов капитального строительства:

- индивидуальная жилая застройка - предназначена для размещения индивидуальной жилой застройки не выше 3 этажей (включая мансардный этаж);
- малозатяжная жилая застройка – предназначена для размещения существующей малозатяжной многоквартирной жилой застройки не выше 4 этажей (включая мансардный этаж),
- среднеэтажная жилая застройка – предназначена для размещения существующей среднеэтажной многоквартирной жилой застройки от 5 – 8 этажей;
- зона объектов социального обслуживания – предназначена для размещения существующих специальных образовательных учреждений (детских домов, интернатов);
- зона объектов здравоохранения – предназначена для размещения объектов оказания гражданам специализированной медицинской помощи (существующая);
- зона объектов обеспечения внутреннего правопорядка – предназначена для размещения спасательных служб и объектов вспомогательного назначения;
- инженерно-транспортная инфраструктура – для размещения объектов коммунальной инфраструктуры, инженерных сетей, внутриквартальных и хозяйственных проездов;
- зона хранения автотранспорта – предназначена для размещения отдельно стоящих гаражей и хранения служебного автотранспорта (существующая);
- земельные участки (территории) общего пользования – зона размещения благоустройства, в том числе площадок общего пользования различного назначения, площадок для выгула собак (проектируемая).

Данные о проектируемом жилом фонде в границах Проекта планировки территории, представлены в таблице № 2.

Таблица № 2

№ п/п	Тип застройки	Кол-во зем. участков	Площадь застройки, м ²	Общая площадь жилых/нежилых помещений, м ²	Этажность**	Население чел.	Площадь зем. участка, га
1	Индивидуальные жилые дома	10	1045	2663	3	30	0,64
	ИТОГО:	10	1045	2663	1-3	30	0,64

* параметры застройки (количество этажей, размеры объекта, площадь застройки, процент застройки, общая площадь объекта) окончательно определяются проектной и рабочей документацией в соответствии с градостроительными регламентами, но не превышая этажность, установленную Проектом планировки территории.

** предельная этажность и (или) предельная высота зданий, строений, сооружений, расположенных в границах проекта планировки территории, должны соответствовать приказу Северо-Западного межрегионального территориального управления воздушного транспорта Федерального агентства воздушного транспорта от 23 января 2020 года № 13-П «Об установлении приаэродромной территории аэродрома гражданской авиации Вологда» и не превышать параметры, установленные проектом планировки территории.

3.2. Социальная инфраструктура

Данные о существующих объектах повседневного обслуживания территории Проекта планировки представлены в таблице № 3.

Таблица № 3

№ п/п	Наименование учреждения	Единицы измерения	Миним. обеспеченность	По расчету на 721 чел.	Факт
-------	-------------------------	-------------------	-----------------------	------------------------	------

№ п/п	Наименование учреждения	Единицы измерения	Миним. обеспеченность	По расчету на 721 чел.	Факт. показатель	Примечания
6	Общеобразовательная школа	мест на 1000 чел.	108	78	894 мест (шк. № 24)*	В радиусе территориальной доступности 500 м**
7	Многофункциональные физкультурно-оздоровительные комплексы	по заданию на проектирование	-	-	5550	В радиусе территориальной доступности – 1 час
8	Объект здравоохранения	посещений в смену на 1000 жителей	22	16	850	В радиусе территориальной доступности - 1000 м
9	Объекты бытового обслуживания	количество рабочих мест на 1000 жителей	2	1	24	В радиусе территориальной доступности - 800 м

* количество учащихся в две смены

**размещение общеобразовательных организаций допускается на расстоянии транспортной доступности: для учащихся общеобразовательных организаций начального общего образования - 15 мин. (в одну сторону), для учащихся общеобразовательных организаций основного общего и среднего общего образования - не более 50 мин. (в одну сторону) – рекомендация может распространяться на образовательные учреждения, принимающие учащихся без учета регистрации по месту жительства.

3.3. Транспортная инфраструктура

Основные технико-экономические показатели и этапы развития улично-дорожной сети в границах проектирования представлены в таблице № 4.

Таблица № 4

№ п/п	Наименование (категория улицы)	Ширина в красных линиях, м*	Протяженность, м*		Перечень мероприятий*
			Существ. положение на момент подготовки ППТ	Расчетный срок	
1 этап					
1	улица Панкратова (магистральная улица районного значения)	34	570	570 (2027 год)	реконструкция улицы в соответствии с профилем, отображенным в графической части раздела «Материалы по обоснованию» (устройство тротуаров, велодорожек и 4 полос движения)
2	улица Щетинина (магистральная улица районного значения)	40	390	390 (2027 год)	реконструкция улицы в соответствии с профилем, отображенным в графической части раздела «Материалы по обоснованию» (устройство тротуаров, велодорожек и расширение до 4 полос движения)
3	улица Лечебная (улица местного значения)	15	307,6	307,6 (2027 год)	реконструкция улицы в соответствии с профилем, отображенным в графической части раздела «Материалы по обоснованию» (устройство тротуаров и 2 полос движения)
4	улица Республиканская (улица местного значения)	15	152	152 (2027 год)	реконструкция улицы в соответствии с профилем, отображенным в графической части раздела «Материалы по обоснованию» (устройство тротуаров и 2 полос движения)
5	улица Южакова (улица местного значения)	20	370	370 (2027 год)	реконструкция улицы в соответствии с профилем, отображенным в графической части раздела «Материалы по обоснованию» (устройство тротуаров и 2 полос движения)
6	улица Коничева (улица местного значения)	15	570	570 (2027 год)	реконструкция улицы в соответствии с профилем, отображенным в графической части раздела «Материалы по обоснованию» (устройство тротуаров и 2 полос движения)
2 этап					
7	переулок Западный (улица местного значения - втроселенный проезд)	7	570	570 (2035 год)	установление красных линий и реконструкция улицы в соответствии с профилем, отображенным в графической части раздела «Материалы по обоснованию» (устройство тротуаров и проезжей части)
8	переулок Рыночный (улица местного значения - втроселенный проезд)	7	252	252 (2035 год)	установление красных линий и реконструкция улицы в соответствии с профилем, отображенным в графической части раздела «Материалы по обоснованию» (устройство тротуаров и проезжей части)
9	переулок Кольцевой (улица местного значения - втроселенный проезд)	7	640	640 (2035 год)	установление красных линий и реконструкция улицы в соответствии с профилем, отображенным в графической части раздела «Материалы по обоснованию» (устройство тротуаров и проезжей части)

*параметры и проектные решения улично-дорожной сети окончательно определяются документацией по планировке территории, предусматривающей размещение одного или нескольких линейных объектов.

Технико-экономические показатели мест хранения в границах Проекта планировки территории представлены в таблице № 5.

Таблица № 5

№ п/п	Места хранения автомобилей	Единица измерения	Существ. положение на момент подготовки ППТ	Расчетный срок – 2035 год
1	постоянного хранения автомобилей (ГСК)	шт	68	68*
2	временного хранения (в том числе гостевые)	шт	72	66**

*за границами Проекта планировки территории места постоянного хранения автомобилей также расположены в нормативном радиусе пешеходной доступности – 800 м (ГСК по ул. Преображенского, ул. Поселковой, ул. Панкратова и ул. Ильшина);

**за границами Проекта планировки территории места временного хранения автомобилей также расположены в нормативном радиусе пешеходной доступности – 100 м.

3.4. Коммунальная инфраструктура

Основные технико-экономические показатели коммунальной инфраструктуры представлены в таблице № 6.

Таблица № 6

№ п/п	Наименование	Основные характеристики проектируемых инженерных сетей (ориентировочно)	Существ. положение на момент подготовки ППТ	Расчетный срок – 2035 год
1	Электроснабжение	ЛЭП 0,4 кВ L – 2560 м	1300 кВт	1424,3 кВт
2	Связь (теле-радиовещание)	Охват территории	100%	100%
3	Водоснабжение	Ø32, 63, 110 мм L – 500 м	129,1 м3/сут	134,5 м3/сут
4	Хозяйственно-бытовая канализация	Ø110 мм L – 30 м	129,1 м3/сут	134,5 м3/сут
5	Ливневая канализация	Ø200, 500 мм L – 300 м	-	-
6	Газоснабжение	н.д. Ø32, 63, 110 мм L – 292 м в.д. Ø110 мм L – 152 м ПРГ – 1 шт.	288 м3/ч	332 м3/ч
7	Общее потребление тепла на отопление, вентиляцию, горячее водоснабжение	Ø100 мм L – 116 м (двухтрубная сеть, канальная прокладка в ж/б лотках)	2,2 Гкал/ч	2,2 Гкал/ч

3.5. Основные технико-экономические показатели плотности и параметры застройки территории

Основные технико-экономические показатели плотности и параметры застройки территории представлены в таблице № 7.

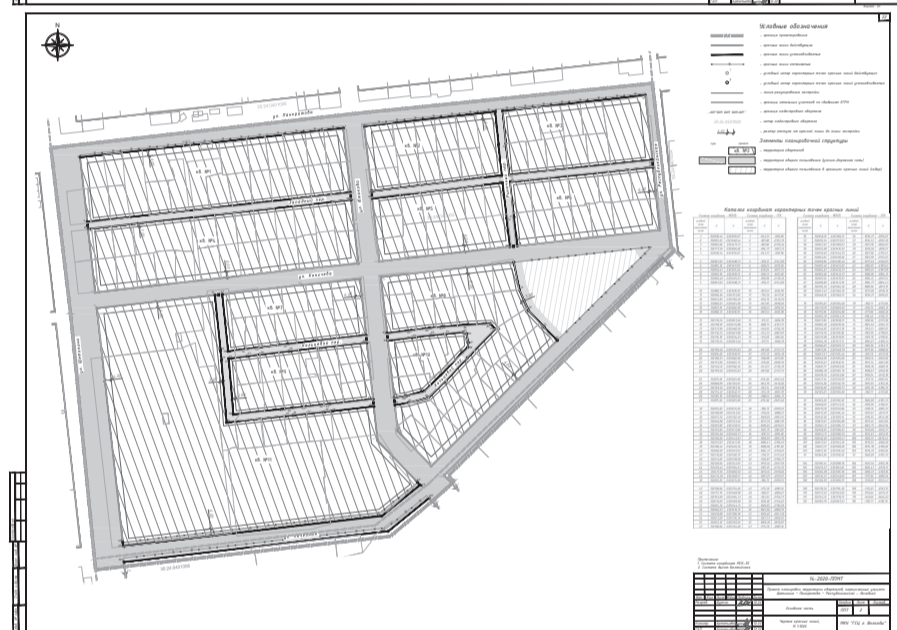
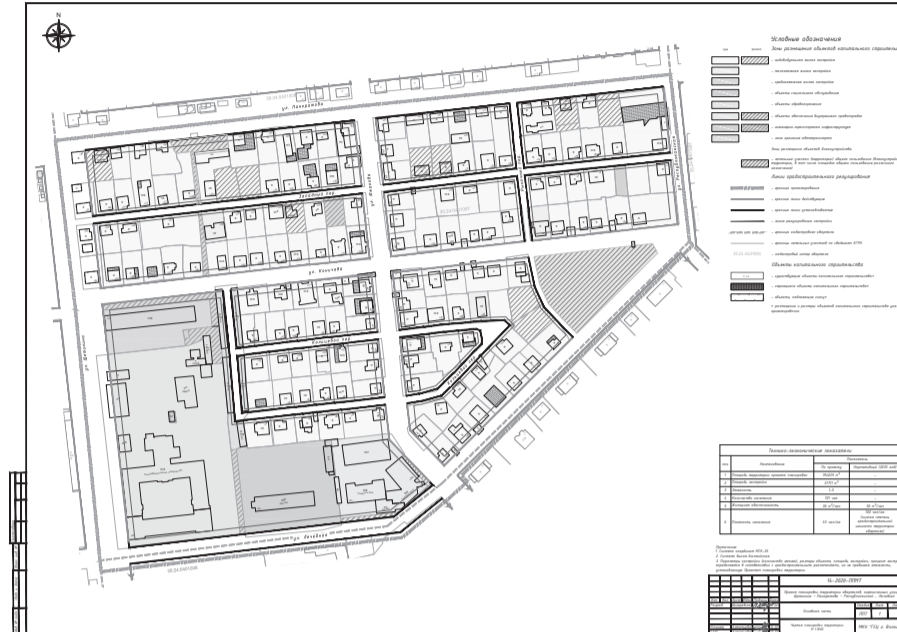
Таблица № 7

№ п/п	Наименование показателей	Единица измерения	Существ. положение на момент подготовки ППТ	Расчетный срок – 2035 год
1.	Территория			
1.1	Площадь в границах Проекта планировки территории, в том числе:	га	—	19,4
1.2	Площадь проектируемой территории, в том числе территории:	га	—	1,5
1.2.1	- зона индивидуальной жилой застройки	га	—	0,64
1.2.2	- зона инженерно-транспортной инфраструктуры	га	—	0,26
1.2.3	- земельные участки (территории) общего пользования	га	—	0,6
1.2.4	- зона объектов обеспечения внутреннего правопорядка	га	—	0,04
1.3	Площадь застройки	м2	30665	31711
2.	Население			
2.1	Численность населения	чел.	691	721
2.2	Плотность населения	чел./га	46	53
3.	Жилищный фонд			
3.1	Общая площадь квартир/домов	м2	26309	28972
3.2	Этажность (с учетом существующей застройки)	этажей	1-5	1-5
4.	Озеленение:			

№ п/п	Наименование показателей	Единица измерения	Существ. положение на момент подготовки ППТ	Расчетный срок – 2035 год
4.1	- в красных линиях всего, в том числе: при реализации 1 этапа УДС при реализации 2 этапа УДС	га	2,0	1,36 1,14 1,36
4.2	- территория многоквартирных жилых домов	га	0,2	0,2
4.3	- территории общего пользования (включая площадки общего пользования различного назначения)	га	-	0,5

4. Положение об очередности планируемого развития территории

Проектом планировки территории предлагается поэтапное развитие только улично-дорожной сети в соответствии с таблицей № 4 «Основные технико-экономические показатели и этапы развития улично-дорожной сети в границах проектирования».



ПОСТАНОВЛЕНИЕ АДМИНИСТРАЦИИ ГОРОДА ВОЛОГДЫ ОТ 25 СЕНТЯБРЯ 2024 ГОДА № 1464 О ВНЕСЕНИИ ИЗМЕНЕНИЙ В ПОСТАНОВЛЕНИЕ АДМИНИСТРАЦИИ ГОРОДА ВОЛОГДЫ ОТ 13 НОЯБРЯ 2023 ГОДА № 1927

Руководствуясь Бюджетным кодексом Российской Федерации, постановлением Администрации города Вологды от 1 августа 2014 года № 5542 «Об утверждении Порядка принятия решений о разработке муниципальных программ, их формирования и реализации на территории городского округа города Вологды (с последующими изменениями), на основании статей 27, 44 Устава городского округа города Вологды ПОСТАНОВЛЯЮ:

1. Внести в муниципальную программу «Реализация молодежной политики на территории городского округа города Вологды», утвержденную постановлением Администрации города Вологды от 13 ноября 2023 года № 1927 (с последующими изменениями), следующие изменения:

1.1. В паспорте муниципальной программы:

1.1.1. Графу вторую строки «Целевые показатели муниципальной программы» дополнить пунктом 6 следующего содержания:

«6. Доля объектов молодежной политики, обеспеченных комплексной антитеррористической защитой (кроме физической охраны), в общем количестве объектов молодежной политики, которые должны быть обеспечены антитеррористической защитой».

1.1.2. Строку «Объем финансового обеспечения муниципальной программы» изложить в следующей редакции:

Объем финансового обеспечения муниципальной программы	Общий объем финансирования – 309 238,9 тыс. руб., в том числе за счет средств бюджета города Вологды – 254 312,1 тыс. руб., в том числе по годам реализации: 2024 год – 38 288,1 тыс. руб.; 2025 год – 36 004,0 тыс. руб.; 2026 год – 36 004,0 тыс. руб.; 2027 год – 36 004,0 тыс. руб.; 2028 год – 36 004,0 тыс. руб.; 2029 год – 36 004,0 тыс. руб.; 2030 год – 36 004,0 тыс. руб.
---	---

1.1.3. Графу вторую строки «Ожидаемые результаты реализации муниципальной программы» дополнить пунктом 6 следующего содержания:

«6. Обеспечение доли объектов молодежной политики, обеспеченных комплексной антитеррористической защитой (кроме физической охраны), в общем количестве объектов молодежной политики, которые должны быть обеспечены антитеррористической защитой, 100% до 31 декабря 2024 года».

1.2. Приложения №№ 1 - 4 изложить в новой редакции согласно приложениям №№ 1 - 4 к настоящему постановлению.

2. Управлению по молодежной политике Администрации города Вологды обеспечить представление в Департамент экономического развития Администрации города Вологды актуальной редакции муниципальной программы «Реализация молодежной политики на территории городского округа города Вологды» в течение двух рабочих дней со дня принятия настоящего постановления.

3. Настоящее постановление подлежит опубликованию в газете «Вологодские новости», размещению на официальном сайте Администрации города Вологды в информационно-телекоммуникационной сети «Интернет» и действует до 31 декабря 2024 года включительно.

Исполняющий обязанности
Мэра города Вологды А.Н. Накрошаев

Приложение № 1 к постановлению Администрации города Вологды от 25.09.2024 № 1464

«Приложение № 1 к муниципальной программе

«Реализация молодежной политики на территории городского округа город Вологда»

СИСТЕМА мероприятий муниципальной программы

№ п/п	Наименование задачи, мероприятия	Исполнитель, участник муниципальной программы	Срок		Наименование целевого показателя муниципальной программы
			начала реализации	окончания реализации	
1	2	3	4	5	6
1	Духовно-нравственное развитие и гражданское образование молодежи, содействие участию молодежи в добровольческой (волонтерской) деятельности				
1.1	Организация и осуществление мероприятий с детьми и молодежью	УМП, МБУ «МЦ «ГОР.СОМ 35» УО, УФКМС	1 января 2024 года	31 декабря 2030 года	Доля охвата молодых граждан в возрасте от 14 до 35 лет, принявших участие в реализации программных мероприятий, от общей численности молодежи в возрасте от 14 до 35 лет, проживающей на территории городского округа города Вологды
		МБУ «МЦ «ГОР.СОМ 35»	30 июля 2024 года	31 декабря 2024 года	Доля объектов молодежной политики, обеспеченных комплексной антитеррористической защитой (кроме физической охраны), в общем количестве объектов молодежной политики, которые должны быть обеспечены антитеррористической защитой»
1.2	Проведение обучающих занятий по направлениям молодежной политики	УМП, МБУ «МЦ «ГОР.СОМ 35»	1 января 2024 года	31 декабря 2030 года	Доля охвата молодых граждан в возрасте от 14 до 35 лет, принявших участие в реализации программных мероприятий, от общей численности молодежи в возрасте от 14 до 35 лет, проживающей на территории городского округа города Вологды
2 Развитие и (или) реализация потенциала молодежи					
2.1	Организация и проведение конкурса на соискание Городской премии «Вологда для молодежи»	УМП, МБУ «МЦ «ГОР.СОМ 35» УО, УФКМС	1 января 2024 года	31 декабря 2030 года	Доля охвата молодых граждан в возрасте от 14 до 35 лет, принявших участие в реализации программных мероприятий, от общей численности молодежи в возрасте от 14 до 35 лет, проживающей на территории городского округа города Вологды
2.2	Реализация регионального проекта «Развитие системы поддержки молодежи» («Молодежь России») (Вологодская область)	МБУ «МЦ «ГОР.СОМ 35»	1 января 2024 года	31 декабря 2024 года	Реализация программы комплексного развития молодежной политики в субъектах Российской Федерации «Регион для молодых» до 31.12.2024 года
2.3	Осуществление деятельности Молодежной администрации города Вологды	МБУ «МЦ «ГОР.СОМ 35»	1 января 2024 года	31 декабря 2030 года	Охват молодежи деятельностью молодежных центров
					Доля охвата молодых граждан в возрасте от 14 до 35 лет, принявших участие в реализации программных мероприятий, от общей численности молодежи в возрасте от 14 до 35 лет, проживающей на территории городского округа города Вологды
3 Обеспечение создания условий для реализации муниципальной программы					
3.1	Обеспечение выполнения функций Управления по молодежной политике Администрации города Вологды	УМП	1 января 2024 года	31 декабря 2030 года	Степень выполнения графика реализации мероприятий муниципальной программы.

Используемые сокращения:

УМП – Управление по молодежной политике Администрации города Вологды;

МБУ «МЦ «ГОР.СОМ 35» – муниципальное бюджетное учреждение «Молодежный центр «ГОР.СОМ 35»;

УО – Управление образования Администрации города Вологды;

УФКМС – Управление физической культуры и массового спорта Администрации города Вологды. ».

Приложение № 2 к постановлению Администрации города Вологды от 25.09.2024 № 1464

«Приложение № 2

к муниципальной программе

«Реализация молодежной политики на территории городского округа города Вологда»

СВЕДЕНИЯ**о целевых показателях муниципальной программы и методика их расчета**

I. Перечень целевых показателей муниципальной программы

№ п/п	Задачи, направленные на достижение целей	Наименование целевого показателя	Единица измерения целевого показателя	Значения целевых показателей							
				2024 год	2025 год	2026 год	2027 год	2028 год	2029 год	2030 год	
1	2	3	4	5	6	7	8	9	10	11	
1	Духовно-нравственное развитие и гражданское образование молодежи, содействие участию молодежи в добровольческой (волонтерской) деятельности	доля охвата молодых граждан в возрасте от 14 до 35 лет, принявших участие в реализации программных мероприятий, от общей численности молодежи в возрасте от 14 до 35 лет, проживающей на территории городского округа города Вологды	процент	24,6	24,8	25	25	25	25	25	25
		количество молодежных объединений (инициативных групп), принявших участие в мероприятиях муниципальной программы	единица	40	40	40	40	40	40	40	40
		доля объектов молодежной политики, обеспеченных комплексной антитеррористической защитой (кроме физической охраны), в общем количестве объектов молодежной политики, которые должны быть обеспечены антитеррористической защитой	процент	100	0	0	0	0	0	0	0
2	Развитие и (или) реализация потенциала молодежи	доля охвата молодых граждан в возрасте от 14 до 35 лет, принявших участие в реализации программных мероприятий, от общей численности молодежи в возрасте от 14 до 35 лет, проживающей на территории городского округа города Вологды	процент	24,6	24,8	25	25	25	25	25	25
		реализация программы комплексного развития молодежной политики в субъектах Российской Федерации «Регион для молодых»	единица	1	0	0	0	0	0	0	0
		охват молодежи деятельностью молодежных центров	человек	36600	0	0	0	0	0	0	0
3	Обеспечение создания условий для реализации муниципальной программы	степень выполнения графика реализации мероприятий муниципальной программы	процент	100	100	100	100	100	100	100	

II. Методика расчета показателей муниципальной программы

№ п/п	Наименование целевого показателя	Единица измерения	Источник данных, используемых для расчета показателей	Периодичность сбора данных	Формула (при необходимости) и краткий алгоритм расчета
1	2	3	4	5	6
1	Доля охвата молодых граждан в возрасте от 14 до 35 лет, принявших участие в реализации программных мероприятий, от общей численности молодежи в возрасте от 14 до 35 лет, проживающей на территории городского округа города Вологды	процент	данные территориального органа Федеральной службы государственной статистики по Вологодской области в отношении $K_{\text{мл}}^{\text{д}}$; данные мониторинга, проводимого муниципальным бюджетным учреждением «Молодежный центр «ГОР.СОМ 35» в отношении $K_{\text{мл}}$	ежеквартально	$X = K_{\text{мл}} \times 100\% / K_{\text{мл}}^{\text{д}}$, где: X – доля охвата молодых граждан в возрасте от 14 до 35 лет, принявших участие в реализации программных мероприятий, от общей численности молодежи в возрасте от 14 до 35 лет, проживающей на территории городского округа города Вологды; $K_{\text{мл}}$ – численность молодых граждан в возрасте от 14 до 35 лет, принявших участие в реализации программных мероприятий; $K_{\text{мл}}^{\text{д}}$ – общая численность молодежи в возрасте от 14 до 35 лет, проживающей на территории городского округа города Вологды
2	Доля объектов молодежной политики, обеспеченных комплексной антитеррористической защитой (кроме физической охраны), в общем количестве объектов молодежной политики, которые должны быть обеспечены антитеррористической защитой	процент	данные мониторинга Управления по молодежной политике Администрации города Вологды	Ежегодно до 31.12.2024 года	не требуется

№ п/п	Наименование целевого показателя	Единица измерения	Источник данных, используемых для расчета показателей	Периодичность сбора данных	Формула (при необходимости) и краткий алгоритм расчета
1	2	3	4	5	6
3	Количество молодежных объединений (инициативных групп), принявших участие в мероприятиях муниципальной программы	единица	данные мониторинга Управления по молодежной политике Администрации города Вологды	ежеквартально	не требуется
4	Реализация программы комплексного развития молодежной политики в субъектах Российской Федерации «Регион для молодых»	единица	данные мониторинга Управления по молодежной политике Администрации города Вологды	Ежеквартально до 31.12.2024 года	не требуется
5	Охват молодежи деятельностью молодежных центров	человек	данные мониторинга Управления по молодежной политике Администрации города Вологды		не требуется
6	Степень выполнения графика реализации мероприятий муниципальной программы	процент	данные мониторинга Управления по молодежной политике Администрации города Вологды	ежеквартально	$K = K_{\text{мл}} / K_{\text{мл}}^{\text{д}} \times 100\%$, где: K – степень выполнения графика реализации мероприятий муниципальной программы; $K_{\text{мл}}^{\text{д}}$ – количество мероприятий графика реализации муниципальной программы, запланированных к выполнению на отчетный период, по которым достигнут ожидаемый непосредственный результат, выполненных в полном объеме и завершенных в установленные сроки; $K_{\text{мл}}$ – количество мероприятий графика реализации муниципальной программы, запланированных к выполнению на отчетный период
7	Доля объектов молодежной политики, обеспеченных комплексной антитеррористической защитой (кроме физической охраны), в общем количестве объектов молодежной политики, которые должны быть обеспечены антитеррористической защитой	процент	данные мониторинга Управления по молодежной политике Администрации города Вологды	Ежеквартально до 31.12.2024 года	$K = K_{\text{мл}} / K_{\text{мл}}^{\text{д}} \times 100\%$, где: K – Доля объектов молодежной политики, обеспеченных комплексной антитеррористической защитой (кроме физической охраны), в общем количестве объектов молодежной политики, которые должны быть обеспечены антитеррористической защитой степень выполнения графика реализации мероприятий муниципальной программы; $K_{\text{мл}}^{\text{д}}$ – количество объектов молодежной политики, обеспеченных комплексной антитеррористической защитой (кроме физической охраны); $K_{\text{мл}}$ – количество объектов молодежной политики, которые должны быть обеспечены комплексной антитеррористической защитой

».

Приложение № 3 к постановлению Администрации города Вологды от 25.09.2024 № 1464 «Приложение № 3 к муниципальной программе «Реализация молодежной политики на территории городского округа города Вологда»

Финансовое обеспечение мероприятий муниципальной программы

№ п/п	Наименование мероприятия	Исполнитель, участник муниципальной программы	Источник финансирования	Финансовые затраты, тыс.руб								Всего
				2024 год	2025 год	2026 год	2027 год	2028 год	2029 год	2030 год		
1	2	3	4	6	7	8	9	10	11	12	13	
1.1	Организация и осуществление мероприятий с детьми и молодежью	МБУ «МЦ «ГОР.СОМ 35»	Всего	31 449,1	30 486,1	30 486,1	28 719,4	28 719,4	28 719,4	28 719,4	207 298,9	
				ФБ	0,0	0,0	0,0	0,0	0,0	0,0	0,0	0,0
				РБ	1 328,8	1 766,7	1 766,7	0,0	0,0	0,0	0,0	4 862,2
				МБ	30 120,3	28 719,4	28 719,4	28 719,4	28 719,4	28 719,4	28 719,4	202 436,7
				ВБ	0,0	0,0	0,0	0,0	0,0	0,0	0,0	0,0
				ИТОГО	31 449,1	30 486,1	30 486,1	28 719,4	28 719,4	28 719,4	28 719,4	207 298,9
				ФБ	0,0	0,0	0,0	0,0	0,0	0,0	0,0	0,0
				РБ	1 328,8	1 766,7	1 766,7	0,0	0,0	0,0	0,0	4 862,2
				МБ	30 120,3	28 719,4	28 719,4	28 719,4	28 719,4	28 719,4	28 719,4	202 436,7
				ВБ	0,0	0,0	0,0	0,0	0,0	0,0	0,0	0,0
1.2	Проведение обучающих занятий по направлениям молодежной политики	МБУ «МЦ «ГОР.СОМ 35»	Всего	0,0	0,0	0,0	0,0	0,0	0,0	0,0	0,0	
				ФБ	0,0	0,0	0,0	0,0	0,0	0,0	0,0	0,0
				РБ	0,0	0,0	0,0	0,0	0,0	0,0	0,0	0,0
				МБ	0,0	0,0	0,0	0,0	0,0	0,0	0,0	0,0
				ВБ	0,0	0,0	0,0	0,0	0,0	0,0	0,0	0,0
				ИТОГО	0,0	0,0	0,0	0,0	0,0	0,0	0,0	0,0
				ФБ	0,0	0,0	0,0	0,0	0,0	0,0	0,0	0,0
				РБ	0,0	0,0	0,0	0,0	0,0	0,0	0,0	0,0
				МБ	0,0	0,0	0,0	0,0	0,0	0,0	0,0	0,0
				ВБ	0,0	0,0	0,0	0,0	0,0	0,0	0,0	0,0
1.3	Организация и проведение конкурса на соискание Городской премии «Вологда для молодежи»	МБУ «МЦ «ГОР.СОМ 35»	Всего	452,4	452,4	452,4	452,4	452,4	452,4	452,4	3 166,8	
				ФБ	0,0	0,0	0,0	0,0	0,0	0,0	0,0	0,0
				РБ	0,0	0,0	0,0	0,0	0,0	0,0	0,0	0,0
				МБ	452,4	452,4	452,4	452,4	452,4	452,4	452,4	3 166,8
				ВБ	0,0	0,0	0,0	0,0	0,0	0,0	0,0	0,0
				ИТОГО	452,4	452,4	452,4	452,4	452,4	452,4	452,4	3 166,8
				ФБ	0,0	0,0	0,0	0,0	0,0	0,0	0,0	0,0
				РБ	0,0	0,0	0,0	0,0	0,0	0,0	0,0	0,0
				МБ	452,4	452,4	452,4	452,4	452,4	452,4	452,4	3 166,8
				ВБ	0,0	0,0	0,0	0,0	0,0	0,0	0,0	0,0
1.4	Реализация регионального проекта «Развитие системы поддержки молодежи» («Молодежь России») (Вологодская область)	МБУ «МЦ «ГОР.СОМ 35»	Всего	50 264,5	0,0	0,0	0,0	0,0	0,0	0,0	50 264,5	
				ФБ	47 782,7	0,0	0,0	0,0	0,0	0,0	0,0	47 782,7
				РБ	1 991,0	0,0	0,0	0,0	0,0	0,0	0,0	1 991,0
				МБ	199,9	0,0	0,0	0,0	0,0	0,0	0,0	199,9
				ВБ	290,9	0,0	0,0	0,0	0,0	0,0	0,0	290,9
				ИТОГО	50 264,5	0,0	0,0	0,0	0,0	0,0	0,0	50 264,5
				ФБ	47 782,7	0,0	0,0	0,0	0,0	0,0	0,0	47 782,7
				РБ	1 991,0	0,0	0,0	0,0	0,0	0,0	0,0	1 991,0
				МБ	199,9	0,0	0,0	0,0	0,0	0,0	0,0	199,9
				ВБ	290,9	0,0	0,0	0,0	0,0	0,0	0,0	290,9
1.5	Осуществление деятельности Молодежной администрации города Вологды	МБУ «МЦ «ГОР.СОМ 35»	Всего	0,0	0,0	0,0	0,0	0,0	0,0	0,0	0,0	
				ФБ	0,0	0,0	0,0	0,0	0,0	0,0	0,0	0,0
				РБ	0,0	0,0	0,0	0,0	0,0	0,0	0,0	0,0
				МБ	0,0	0,0	0,0	0,0	0,0	0,0	0,0	0,0
				ВБ	0,0	0,0	0,0	0,0	0,0	0,0	0,0	0,0
				ИТОГО	0,0	0,0	0,0	0,0	0,0	0,0	0,0	0,0
				ФБ	0,0	0,0	0,0	0,0	0,0	0,0	0,0	0,0
				РБ	0,0	0,0	0,0	0,0	0,0	0,0	0,0	0,0
				МБ	0,0	0,0	0,0	0,0	0,0	0,0	0,0	0,0
				ВБ	0,0	0,0	0,0	0,0	0,0	0,0	0,0	0,0
1.6	Обеспечение выполнения функций Управления по молодежной политике Администрации города Вологды	УМП	Всего	7 515,5	6 832,2	6 832,2	6 832,2	6 832,2	6 832,2	6 832,2	48 508,7	
				ФБ	0,0	0,0	0,0	0,0	0,0	0,0	0,0	0,0
				РБ	0,0	0,0	0,0	0,0	0,0	0,0	0,0	0,0
				МБ	7 515,5	6 832,2	6 832,2	6 832,2	6 832,2	6 832,2	6 832,2	48 508,7
				ВБ	0,0	0,0	0,0	0,0	0,0	0,0	0,0	0,0
				ИТОГО	7 515,5	6 832,2	6 832,2	6 832,2	6 832,2	6 832,2	6 832,2	48 508,7
				ФБ	0,0	0,0	0,0	0,0	0,0	0,0	0,0	0,0
				РБ	0,0	0,0	0,0	0,0	0,0	0,0	0,0	0,0
				МБ	7 515,5	6 832,2	6 832,2	6 832,2	6 832,2	6 832,2	6 832,2	48 508,7
				ВБ	0,0	0,0	0,0	0,0	0,0	0,0	0,0	0,0
Итого по Программе	МБУ «МЦ «ГОР.СОМ 35»	Всего	82 166,0	30 938,5	30 938,5	29 171,8	29 171,8	29 171,8	29 171,8	260 730,2		
			ФБ	47 782,7	0,0	0,0	0,0	0,0	0,0	0,0	47 782,7	
			РБ	3 319,8	1 766,7	1 766,7	0,0	0,0	0,0	0,0	6 853,2	
			МБ	30 772,6	29 171,8	29 171,8	29 171,8	29 171,8	29 171,8	29 171,8	205 803,4	
			ВБ	290,9	0,0	0,0	0,0	0,0	0,0	0,0	290,9	
			ИТОГО	82 166,0</								

Приложение № 4 к постановлению Администрации города Вологды от 25.09.2024 № 1464
«Приложение № 4 к муниципальной программе «Реализация молодежной политики на территории городского округа города Вологды»

ГРАФИК реализации мероприятий муниципальной программы в 2024 году

№ п/п	Наименование задачи, мероприятия, этапа	1 квартал	2 квартал	3 квартал	4 квартал	Примечание
1	2	3	4	5	6	7
1	Духовно-нравственное развитие и гражданское образование молодежи, содействие участию молодежи в добровольческой (волонтерской) деятельности					
1.1	Организация и осуществление мероприятий с детьми и молодежью					
1.1.1	Организация мероприятий в сфере молодежной политики, направленных на гражданское и патриотическое воспитание молодежи и толерантности в молодежной среде, формирование правовых, культурных и нравственных ценностей среди молодежи, количество мероприятий	8	7	6	5	
1.1.2	Организация мероприятий в сфере молодежной политики, направленных на вовлечение молодежи в предпринимательскую, добровольческую деятельность, а также на развитие гражданской активности молодежи и здорового образа жизни, развитие творческого потенциала молодежи, количество мероприятий	19	26	20	23	
1.1.3	Проведение ремонта фасада здания по адресу: г. Вологда, ул. Ленина, д. 12. Креативное пространство «Салют, молодежь!», единица	0	0	0	1	
1.1.4	Оснащение объектов молодежной политики комплексной антитеррористической защитой (кроме физической охраны), процент	-	-	-	100	
1.2	Проведение обучающих занятий по направлениям молодежной политики					
1.2.1	Организация обучающих занятий по направлениям молодежной политики, количество мероприятий	1	1	1	1	
2	Развитие и (или) реализация потенциала молодежи					
2.1	Организация и проведение конкурса на соискание Городской премии «Вологда для молодежи», количество мероприятий	-	-	-	1	
2.2	Реализация регионального проекта «Развитие системы поддержки молодежи» («Молодежь России») (Вологодская область)					
2.2.1	Проведение методических, просветительских и образовательных мероприятий (в том числе конкурсов, семинаров, разработка методических продуктов) программ, реализованных молодежными центрами, количество мероприятий	0	9	5	8	
2.2.2	Проведение ремонта здания и оснащение оборудованием молодежного центра по адресу: г. Вологда, ул. Ленина, д. 12. Креативное пространство «Салют, молодежь!», единица	0	0	0	1	
2.2.3	Охват молодежи деятельностью молодежных центров, человек	0	3 400	16 900	16 300	
2.3	Осуществление деятельности Молодежной администрации города Вологды, количество мероприятий	5	5	5	5	

ПОСТАНОВЛЕНИЕ АДМИНИСТРАЦИИ ГОРОДА ВОЛОГДЫ ОТ 20 СЕНТЯБРЯ 2024 ГОДА № 1436 О НАЧАЛЕ ОТОПИТЕЛЬНОГО СЕЗОНА 2024 - 2025 ГОДОВ В УЧРЕЖДЕНИЯХ СОЦИАЛЬНОЙ СФЕРЫ НА ТЕРРИТОРИИ ГОРОДСКОГО ОКРУГА ГОРОДА ВОЛОГДЫ

В целях предупреждения возникновения и распространения острых респираторных вирусных инфекций среди населения города Вологды, в соответствии с Федеральными законами от 6 октября 2003 года № 131-ФЗ «Об общих принципах организации местного самоуправления в Российской Федерации» (с последующими изменениями), от 30 марта 1999 года № 52-ФЗ «О санитарно-эпидемиологическом благополучии населения» (с последующими изменениями), на основании статей 27 и 44 Устава городского округа города Вологды постановляю:

- Рекомендовать начать отопительный сезон в учреждениях социальной сферы на территории городского округа города Вологды с 23 сентября 2024 года.
- Рекомендовать теплоснабжающим организациям на территории городского округа города Вологды обеспечить теплоснабжение учреждений социальной сферы по заявкам руководителей учреждений.
- Настоящее постановление подлежит официальному опубликованию в газете «Вологодские новости» и размещению на официальном сайте Администрации города Вологды в информационно-телекоммуникационной сети «Интернет».

Исполняющий обязанности
Мэр города Вологды А.Н. Накрошаев

ИНФОРМАЦИОННОЕ СООБЩЕНИЕ

Комиссия, созданная при Административном департаменте Администрации города Вологды, на основании решения Вологодской городской Думы от 2 апреля 2007 года № 387 «О порядке выявления и признания бесхозными брошенных транспортных средств и их изъятия с территории городского округа города Вологды» (с последующими изменениями), обращается к владельцу автомобиля марки Ситроен, государственный регистрационный номер отсутствует, темного цвета, размещенного на парковке вдоль проезжей части улицы Казакова вблизи дома № 2 по улице Казакова в г. Вологде.

В связи с тем, что данное транспортное средство нарушает архитектурный облик города Комиссия обращается к владельцу указанного автомобиля с требованием убрать его до 07 октября 2024 года в места, предназначенные для стоянки, ремонта и (или) хранения транспортных средств.

В случае невыполнения данного требования, брошенное транспортное средство будет эвакуировано.
Контактный телефон: 72-24-00, 72-27-47.

УВЕДОМЛЕНИЕ О ВЫЯВЛЕНИИ НАРУШЕНИЙ РАЗМЕЩЕНИЯ ИНФОРМАЦИОННЫХ КОНСТРУКЦИЙ НА ТЕРРИТОРИИ ГОРОДСКОГО ОКРУГА ГОРОДА ВОЛОГДЫ

Административный департамент Администрации города Вологды (далее – Департамент) обращается к собственникам зданий, помещений, владельцам информационных конструкций, размещенных на фасадах зданий по адресам:

№	Адрес
	г. Вологда, ул. Северная д.36
	г. Вологда, ул. Кирова, д.36
	г. Вологда, ул. Ахматовского, д.3

В связи с тем, что информационные конструкции на указанных зданиях размещены с нарушением требований Правил благоустройства городского округа города Вологды, утвержденных решением Вологодской городской Думы от 02 апреля 2007 года № 392 (далее – Правила благоустройства), Департамент сообщает собственникам зданий, помещений, владельцам информационных конструкций о необходимости устранения в течение 30 дней с момента опубликования данного уведомления нарушений Правил благоустройства, в части размещения информационных конструкций.

Информацию об устранении нарушений (фотоотчет) предоставить по адресу: 160000, г. Вологда, ул. Козленская, д. 6, каб. 512, 521 в Административный департамент Администрации города Вологды.

В случае невыполнения требований нарушители будут привлечены к административной ответственности в соответствии с действующим законодательством, а также осуществлен демонтаж информационных конструкций, размещенных с нарушением Правил благоустройства, за счет средств городского бюджета с последующим предъявлением требований о возмещении необходимых расходов, понесенных Департаментом в связи с демонтажем и хранением информационных конструкций.

ИНФОРМАЦИОННОЕ СООБЩЕНИЕ

Комиссия, созданная при Административном департаменте Администрации города Вологды, на основании решения Вологодской городской Думы от 2 апреля 2007 года № 387 «О порядке выявления и признания бесхозными брошенных транспортных средств и их изъятия с территории городского округа города Вологды» (с последующими изменениями), обращается к владельцу автомобиля марки Ситроен, государственный регистрационный номер отсутствует, темно-серого цвета, размещенного на газоне с левого торца гипермаркета «Лента» по адресу: г. Вологда, Окружное шоссе, д. 35.

В связи с тем, что данное транспортное средство нарушает архитектурный облик города Комиссия обращается к владельцу указанного автомобиля с требованием убрать его до 10 октября 2024 года в места, предназначенные для стоянки, ремонта и (или) хранения транспортных средств.

В случае невыполнения данного требования, брошенное транспортное средство будет эвакуировано.
Контактный телефон: 72-24-00, 72-27-47.

ИНФОРМАЦИОННОЕ СООБЩЕНИЕ

Администрация города Вологды информирует о наличии земельных участков, которые могут быть предоставлены гражданам для ведения садоводства в собственность за плату:

с кадастровым номером 35:24:0404010:16 (категория земель – земли населенных пунктов) с местоположением: Вологодская область, г. Вологда, с/т «Керамик-2», уч-к 11Б, площадью 600 кв. м;

с кадастровым номером 35:24:0404001:137 (категория земель – земли населенных пунктов) с местоположением: Вологодская область, г. Вологда, с/тов. «Рябинка», площадью 660 кв. м;

с кадастровым номером 35:24:0302020:292 (категория земель – земли населенных пунктов) с местоположением: Вологодская область, г. Вологда, с/тов. «Парус», площадью 621 кв. м.

Ознакомиться со схемами расположения данных земельных участков, которые могут быть предоставлены для указанных выше целей возможно на Публичной кадастровой карте, для чего достаточно обратиться к интернет-ресурсу по адресу: pkk.rosreestr.ru.

Заявления граждан о намерении участвовать в аукционе по продаже земельных участков с кадастровыми номерами 35:24:0404010:16, 35:24:0404001:137, 35:24:0302020:292 принимаются в течение 30-ти дней со дня размещения и опубликования настоящего извещения по электронной почте: admgor@vologda-city.ru, dg@vologda-city.ru.

Дополнительную информацию можно получить по тел. (8172) 72-63-84»

ИНФОРМАЦИОННОЕ СООБЩЕНИЕ

Комиссия, созданная при Административном департаменте Администрации города Вологды, на основании решения Вологодской городской Думы от 2 апреля 2007 года № 387 «О порядке выявления и признания бесхозными брошенных транспортных средств и их изъятия с территории городского округа города Вологды» (с последующими изменениями), обращается к владельцу автомобиля марки Дзу Нексия, государственный регистрационный номер В 543 ОУ 35, цвет вишня, размещенного во дворе (между 5 и 6 подъездами) дома № 61 по улице Пролетарской в г. Вологде.

В связи с тем, что данное транспортное средство нарушает архитектурный облик города Комиссия обращается к владельцу указанного автомобиля с требованием убрать его до 11 октября 2024 года в места, предназначенные для стоянки, ремонта и (или) хранения транспортных средств.

В случае невыполнения данного требования, брошенное транспортное средство будет эвакуировано.
Контактный телефон: 72-24-00, 72-27-47.

УВЕДОМЛЕНИЕ ОБ ОБЪЕКТАХ КАПИТАЛЬНОГО СТРОИТЕЛЬСТВА, В ОТНОШЕНИИ КОТОРЫХ УПРАВЛЕНИЕМ АРХИТЕКТУРЫ АДМИНИСТРАЦИИ ГОРОДА ВОЛОГДЫ ПЛАНИРУЕТСЯ ПОДГОТОВКА ПАСПОРТОВ ФАСАДОВ

Внесение изменений в паспорта фасадов по улицам:

Школьный пер., д. 2, корп. 1

Школьный пер., д. 2, корп. 2

ул. Герцена, д. 108

ул. Герцена, д. 118

ИНФОРМАЦИОННОЕ СООБЩЕНИЕ ОБ УТВЕРЖДЕНИИ ПАСПОРТОВ ФАСАДОВ ОБЪЕКТОВ КАПИТАЛЬНОГО СТРОИТЕЛЬСТВА

Сведения об объекте капитального строительства		Реквизиты паспорта фасада		Внесение изменений в паспорт фасада	
Наименование	Адрес	№	Дата	Содержание	Дата
Административное здание	г. Вологда, ул. Герцена, д. 32	434н	29.11.2018		12.09.2024
Здание магазина	г. Вологда, пр-кт Победы, д. 19	230н	15.09.2016		12.09.2024

Паспорта фасадов объектов капитального строительства доступны по ссылке: <https://vologda.gosuslugi.ru/deyatelnost/napravleniya-deyatelnosti/arhitektura/pasporta-fasadov/>



ИЗВЕЩЕНИЕ О ПРОВЕДЕНИИ СОБРАНИЯ О СОГЛАСОВАНИИ МЕСТОПОЛОЖЕНИЯ ГРАНИЦ ЗЕМЕЛЬНЫХ УЧАСТКОВ

Кадастровым инженером Фалеевой Еленой Валентиновной, Вологодская обл., г. Вологда, ул. Ярославская, д.5в, кв. 141, lana-korelina@mail.ru, 89517361966, № 26879 в государственном реестре лиц, осуществляющих кадастровую деятельность выполняются кадастровые работы в отношении:

земельного участка с КН № 35:24:0302007:177, расположенного по адресу: Вологодская область, г. Вологда, с/тов. «Эра», аллея Рябиновая, участок № 4;

Заказчиком кадастровых работ является: Веденский Николай Васильевич +79212347844.

Собрание по поводу согласования местоположения границ состоится по адресу: Вологодская область, г. Вологда, с/тов. «Эра», аллея Рябиновая, участок № 4 «29» октября 2024 г. с 11:00.

Смежные земельные участки, с правообладателями которых требуется согласовать местоположение границ - с КН № 35:24:0302007:683, находящийся по адресу: Вологодская область, г. Вологда, с/тов «Эра», аллея Рябиновая, участок 36, с КН № 35:24:0302007:615, находящийся по адресу: Вологодская область, г. Вологда (р-н стрельбища).

С проектом межевого плана земельного участка можно ознакомиться по адресу: 160000, Вологодская обл., ул. Ленинградская, 89, оф.303. Тел. 89517361966 с 9:00-12:00 и с 13:00 - 17:00 (понедельник – пятница).

Требования о проведении согласования местоположения границ земельных участков на местности принимаются с 27 сентября 2024 г по 28 октября 2024 г., обоснованные возражения о местоположении границ земельных участков после ознакомления с проектом межевого плана принимаются с 27 сентября 2024 г по 28 октября 2024 г. По адресу: 160000, Вологодская обл., г. Вологда, ул. Ленинградская, 89, оф.303. Тел. 8 (921) 233 78 27 с 9:00-12:00 и с 13:00 - 17:00 (понедельник – пятница).

При проведении согласования местоположения границ при себе необходимо иметь документ, удостоверяющий личность, а так же документы о правах на земельный участок (часть 12 статьи 39, часть 23 статьи 40 Федерального закона от 24 июля 2007 г. «221-ФЗ «О кадастровой деятельности»).