

# официальные ДОКУМЕНТЫ

ВОЛОГОДСКИЕ  
НОВОСТИ

№ 34  
[2320]  
4 августа  
2023 года

**ПОСТАНОВЛЕНИЕ  
АДМИНИСТРАЦИИ ГОРОДА ВОЛОГДЫ  
ОТ 1 АВГУСТА 2023 ГОДА № 1256  
О ВНЕСЕНИИ ИЗМЕНЕНИЯ В ПОСТАНОВЛЕНИЕ  
АДМИНИСТРАЦИИ ГОРОДА ВОЛОГДЫ  
ОТ 10 ОКТЯБРЯ 2014 ГОДА № 7672**

Руководствуясь Бюджетным кодексом Российской Федерации, постановлением Администрации города Вологды от 01 августа 2014 года № 5542 «Об утверждении Порядка принятия решений о разработке муниципальных программ, их формирования и реализации на территории городского округа города Вологды» (с последующими изменениями), на основании статей 27, 44 Устава городского округа города Вологды ПОСТАНОВЛЯЮ:

1. Внести в муниципальную программу «Развитие градостроительства и инфраструктуры», утвержденную постановлением Администрации города Вологды от 10 октября 2014 года № 7672 (с последующими изменениями), изменения, изложив таблицу 1 «Объекты, планируемые к софинансированию за счет бюджетных ассигнований Дорожного фонда Вологодской области в 2023 году» раздела 8 в новой редакции согласно приложению к настоящему постановлению.
2. Департаменту городского хозяйства Администрации города Вологды обеспечить представление в Департамент экономического развития Администрации города Вологды актуальной редакции муниципальной программы «Развитие градостроительства и инфраструктуры» в течение двух рабочих дней со дня принятия настоящего постановления.
3. Настоящее постановление подлежит опубликованию в газете «Вологодские новости», размещению на официальном сайте Администрации города Вологды в информационно-телекоммуникационной сети «Интернет» и распространяется на правоотношения, возникшие с 1 августа 2023 года.

Мэр города Вологды С.А. Воропанов

Приложение к постановлению Администрации города Вологды от 01.08.2023 № 1256  
«Таблица 1»

**Объекты, планируемые к софинансированию за счет бюджетных ассигнований Дорожного фонда Вологодской области в 2023 году**

№ п/п	Наименование мероприятия	Сроки	Заказчик	Мощность по проектно-сметной документации, км/п.м.	Планируемые показатели результативности использования субсидии на осуществление дорожной деятельности за счет бюджетных ассигнований Дорожного фонда Вологодской области	Объем финансирования												
						Наименование показателя	Единица измерения	Значение	Всего, тыс.руб.	Реализация регионального проекта «Региональная и местная дорожная сеть Вологодской области»			Областной бюджет, тыс. руб.	Местный бюджет, тыс.руб.	Субсидия на реализацию мероприятий по дорожной деятельности в отношении автомобильных дорог местного значения в границах городского округа, в части прироста протяженности и увеличения объемов строительства автомобильных дорог и искусственных сооружений на них		Реализация регионального проекта «Общественные меры развития дорожного хозяйства Вологодской области»	
										Федеральный бюджет, тыс.руб.	Областной бюджет, тыс.руб.	Местный бюджет, тыс.руб.			Федеральный бюджет, тыс.руб.	Местный бюджет, тыс.руб.	Федеральный бюджет, тыс.руб.	Местный бюджет, тыс.руб.
1	2	3	4	5	6	7	8	9	10	11	12	13	14	15	16	17		
1	Ремонт автомобильных дорог общего пользования местного значения							628 726,310	0,000	304 000,000	3 070,707	289 491,843	32 165,760	0,000	0,000	0,000	0,000	
1.1	Ярославская от Пошехонского шоссе до дома № 27 по ул. Ярославской	2023 г.	МКУ «Служба городского хозяйства»	0,54 км	ввод отремонтированных автомобильных дорог общего пользования местного значения (км), в том числе искусственных сооружений на них (п.м)	км	0,54	66 976,298	0,000	27 524,503	278,025	35 256,393	3 917,377	0,000	0,000	0,000	0,000	
1.2	ул. Зингельса от дома №60 по ул. Зингельса до д.№2 по ул. Зингельса	2023 г.	МКУ «Служба городского хозяйства»	1,18 км	ввод отремонтированных автомобильных дорог общего пользования местного значения (км), в том числе искусственных сооружений на них (п.м)	км	1,18	56 930,526	0,000	28 634,075	289,233	25 206,497	2 800,722	0,000	0,000	0,000	0,000	
1.3	ул. Перцева от Мира, 36 до дома № 124 по ул. Перцева	2023 г.	МКУ «Служба городского хозяйства»	2,6 км	ввод отремонтированных автомобильных дорог общего пользования местного значения (км), в том числе искусственных сооружений на них (п.м)	км	2,6	200 682,508	0,000	100 282,948	1 012,959	89 447,941	9 938,660	0,000	0,000	0,000	0,000	
1.4	Окружное шоссе от дома №3 корпус 1, 1-й микрорайон ПТЗ-23, до дома № 115 по ул. Ленинградской	2022-2023 гг.	МКУ «Служба городского хозяйства»	2,02 км	ввод отремонтированных автомобильных дорог общего пользования местного значения (км), в том числе искусственных сооружений на них (п.м)	км	2,02	71 754,805	0,000	34 664,574	350,450	33 038,803	3 670,978	0,000	0,000	0,000	0,000	
1.5	Окружное шоссе от дома № 115 по ул. Ленинградской до дома № 52 по Пошехонскому шоссе	2022-2023 гг.	МКУ «Служба городского хозяйства»	2,01 км	ввод отремонтированных автомобильных дорог общего пользования местного значения (км), в том числе искусственных сооружений на них (п.м)	км	2,01	52 334,466	0,000	25 304,535	255,601	24 096,897	2 677,433	0,000	0,000	0,000	0,000	
1.6	ул. Щетина от Ленинградской, 144 до Преображенского, 49а	2023 г.	МКУ «Служба городского хозяйства»	1,74 км	ввод отремонтированных автомобильных дорог общего пользования местного значения (км), в том числе искусственных сооружений на них (п.м)	км	1,74	81 458,940	0,000	39 386,675	397,845	37 506,978	4 167,442	0,000	0,000	0,000	0,000	
1.7	ул. Кирова от дома № 6 по ул. Кирова до д.№ 78 по ул. Кирова	2023 г.	МКУ «Служба городского хозяйства»	1,12 км	ввод отремонтированных автомобильных дорог общего пользования местного значения (км), в том числе искусственных сооружений на них (п.м)	км	1,12	72 923,444	0,000	35 324,887	356,817	33 517,566	3 724,174	0,000	0,000	0,000	0,000	
1.8	ул. Болонина от дома № 1 по ул. Болонина до дома № 10 по ул. Ловенцового	2023-2024 гг.	МКУ «Служба городского хозяйства»	0,65 км	ввод отремонтированных автомобильных дорог общего пользования местного значения (км), в том числе искусственных сооружений на них (п.м)	км	0,65	25 667,323	0,000	12 847,803	129,776	11 420,769	1 268,974	0,000	0,000	0,000	0,000	
2	Капитальный ремонт автомобильных дорог общего пользования местного значения							403 719,096	0,000	316 708,048	3 199,071	75 430,777	8 381,198	0,000	0,000	0,000	0,000	
2.1	Капитальный ремонт дороги по адресу: с. Вологда, ул. Гагарина от Окружного шоссе до ул. Палатинская	2022-2023 гг.	МКУ «Служба городского хозяйства»	0,973 км	ввод отремонтированных автомобильных дорог общего пользования местного значения (км), в том числе искусственных сооружений на них (п.м)	км	0,973	40 254,285	0,000	0,000	0,000	36 226,857	4 025,429	0,000	0,000	0,000	0,000	
2.2	Капитальный ремонт моста через реку Шограш на ул. Можайского в г. Вологде	2023-2024 гг.	МКУ «Служба городского хозяйства»	23 пм	ввод отремонтированных автомобильных дорог общего пользования местного значения (км), в том числе искусственных сооружений на них (п.м)	пм	0,00	43 557,689	0,000	0,000	0,000	39 201,921	4 355,769	0,000	0,000	0,000	0,000	
2.3	Капитальный ремонт мостов (левый, правый) через реку Шограш на ул. Конева в г. Вологде	2022-2023 гг.	МКУ «Служба городского хозяйства»	42,2 пм	протяженность приведенных в нормативное состояние искусственных дорожных сооружений на автомобильных дорогах местного значения в границах городского округа (накопленным итогом)	пм	42,20	64 117,214	0,000	63 476,042	641,172	0,000	0,000	0,000	0,000	0,000	0,000	
2.4	Капитальный ремонт моста через реку Вологда в п. Кушиново в г. Вологде	2023-2024 гг.	МКУ «Служба городского хозяйства»	87,44 пм	протяженность приведенных в нормативное состояние искусственных дорожных сооружений на автомобильных дорогах местного значения в границах городского округа (накопленным итогом)	пм	0,00	209 745,556	0,000	207 648,100	2 097,456	0,000	0,000	0,000	0,000	0,000	0,000	
2.5	Капитальный ремонт моста через реку Содема по ул. Челюскинцев в г. Вологде	2023-2024 гг.	МКУ «Служба городского хозяйства»	20,1 пм	протяженность приведенных в нормативное состояние искусственных дорожных сооружений на автомобильных дорогах местного значения в границах городского округа (накопленным итогом)	пм	0,00	46 044,351	0,000	45 583,907	460,444	0,000	0,000	0,000	0,000	0,000	0,000	
3	Строительство автомобильных дорог							2 779 842,000	1 270 034,000	628 384,800	19 175,947	19 659,800	2 184,422	831 999,000	8 404,030	0,000	0,000	
3.1	Строительство пер. Спортивного от ул. Белоризцев до ул. Отрадной в городе Вологде	2022-2023 гг.	МКУ «Служба городского хозяйства»	0,51864 км	ввод построенных и реконструированных автомобильных дорог общего пользования местного значения (км), в том числе искусственных сооружений на них (п.м)	км	0,519	18 858,551	0,000	0,000	0,000	16 972,696	1 885,855	0,000	0,000	0,000	0,000	
3.2	Строительство улицы Кооманов в городе Вологде	2023-2026 гг.	МКУ «Служба городского хозяйства»	0,96 км	ввод построенных и реконструированных автомобильных дорог общего пользования местного значения (км), в том числе искусственных сооружений на них (п.м)	км	0,96	2 985,672	0,000	0,000	0,000	2 687,104	298,567	0,000	0,000	0,000	0,000	
3.3	Строительство ул. Ярославской на участке от дома № 27 до ул. Конева в г. Вологде (ул. Ярославская на участке от дома № 27 по ул. Ярославской до ул. Молодежной, ул. Поэта Александра Романова на участке от ул. Молодежной до ул. Маршала Конева), 1 этап	2021-2023 гг.	МКУ «Служба городского хозяйства»	0 км	прирост протяженности сети автомобильных дорог общего пользования местного значения в результате строительства автомобильных дорог и искусственных сооружений на них	км	0,00	283 870,303	0,000	281 031,600	2 838,703	0,000	0,000	0,000	0,000	0,000	0,000	
3.4	Строительство ул. Ярославской на участке от дома № 27 до ул. Конева в г. Вологде (ул. Ярославская на участке от дома № 27 по ул. Ярославской до ул. Молодежной, ул. Поэта Александра Романова на участке от ул. Молодежной до ул. Маршала Конева), 2 этап	2020-2023 гг.	МКУ «Служба городского хозяйства»	0,4735 км	прирост протяженности сети автомобильных дорог общего пользования местного значения в результате строительства автомобильных дорог и искусственных сооружений на них	км	0,474	111 444,527	0,000	0,000	0,000	0,000	0,000	110 330,082	1 114,445	0,000	0,000	
3.5	Строительство ул. Ярославской на участке от дома № 27 до ул. Конева в г. Вологде (ул. Ярославская на участке от дома № 27 по ул. Ярославской до ул. Молодежной, ул. Поэта Александра Романова на участке от ул. Молодежной до ул. Маршала Конева), 3 этап	2021-2023 гг.	МКУ «Служба городского хозяйства»	1,291 км	прирост протяженности сети автомобильных дорог общего пользования местного значения в результате строительства автомобильных дорог и искусственных сооружений на них	км	1,291	473 055,200	0,000	0,000	0,000	0,000	0,000	468 324,648	4 730,552	0,000	0,000	
3.6	Строительство ул. Ярославской на участке от дома № 27 до ул. Конева в г. Вологде (ул. Ярославская на участке от дома № 27 по ул. Ярославской до ул. Молодежной, ул. Поэта Александра Романова на участке от ул. Молодежной до ул. Маршала Конева), 4 этап	2021-2023 гг.	МКУ «Служба городского хозяйства»	0,13 км	прирост протяженности сети автомобильных дорог общего пользования местного значения в результате строительства автомобильных дорог и искусственных сооружений на них	км	0,13	119 152,873	0,000	0,000	0,000	0,000	0,000	117 961,344	1 191,529	0,000	0,000	
3.7	Строительство мостового перехода через реку Вологда и автодороги от перекрестка ул. Некрасова с ул. Чернышевского до транспортной развязки через железную дорогу Москва-Архангельск в городе Вологде	2023-2026 гг.	МКУ «Служба городского хозяйства»	1,584 км	прирост протяженности сети автомобильных дорог общего пользования местного значения в результате строительства автомобильных дорог и искусственных сооружений на них	км	0,00	1 770 474,875	1 270 034,000	347 353,200	16 337,244	0,000	0,000	135 382,926	1 367,504	0,000	0,000	
4	Внедрение интеллектуальных транспортных систем, предусматривающих автоматизацию процессов управления дорожным движением в городском управлении, включающих города с населением свыше 300 тысяч человек							43 531,419	0,000	0,000	0,000	0,000	0,000	0,000	0,000	43 096,105	435,314	
4.1	Внедрение интеллектуальных транспортных систем, предусматривающих автоматизацию процессов управления дорожным движением в городском управлении, включающих города с населением свыше 300 тысяч человек	2021-2024 гг.	МКУ «Служба городского хозяйства»	-	Протяженность автомобильных дорог (км), в том числе искусственных сооружений (п.м), поддерживаемых в надлежащем техническом состоянии	у.в.	0	43 531,419	0,000	0,000	0,000	0,000	0,000	0,000	0,000	43 096,105	435,314	



Подпрограмма «Поддержка социально ориентированных некоммерческих организаций, осуществляющих деятельность на территории городского округа города Вологды»														
б.1	Организуемая социально ориентированная некоммерческая организация в мероприятиях, направленных на решение вопросов местного значения городского округа города Вологды	УИОС	Всего	ФБ	РБ	МБ	ВБ							
			0,0	0,0	800,0	1 200,0	1 200,0	1 200,0	4 400,0					
		ИТОГО	Всего	ФБ	РБ	МБ	ВБ	0,0	0,0	800,0	1 200,0	1 200,0	1 200,0	4 400,0
		МКУ «ИИЦ «Вологда-Портал»	Всего	ФБ	РБ	МБ	ВБ	0,0	0,0	0,0	0,0	0,0	0,0	0,0
		МКУ «ЦРН»	Всего	ФБ	РБ	МБ	ВБ	0,0	0,0	0,0	0,0	0,0	0,0	0,0
		МБУ «ИЦ «ГРС.СОМ 35»	Всего	ФБ	РБ	МБ	ВБ	0,0	0,0	0,0	0,0	0,0	0,0	0,0
		ДГ	Всего	ФБ	РБ	МБ	ВБ	0,0	0,0	0,0	0,0	0,0	0,0	0,0
		УА	Всего	ФБ	РБ	МБ	ВБ	0,0	0,0	0,0	0,0	0,0	0,0	0,0
		УМП	Всего	ФБ	РБ	МБ	ВБ	0,0	0,0	0,0	0,0	0,0	0,0	0,0
		Итого	Всего	ФБ	РБ	МБ	ВБ	0,0	0,0	0,0	0,0	0,0	0,0	0,0
	Итого по Программе	УИОС	Всего	ФБ	РБ	МБ	ВБ	0,0	0,0	0,0	0,0	0,0	0,0	0,0
		МКУ «ИИЦ «Вологда-Портал»	Всего	ФБ	РБ	МБ	ВБ	0,0	0,0	0,0	0,0	0,0	0,0	0,0
		МКУ «ЦРН»	Всего	ФБ	РБ	МБ	ВБ	0,0	0,0	0,0	0,0	0,0	0,0	0,0
		МБУ «ИЦ «ГРС.СОМ 35»	Всего	ФБ	РБ	МБ	ВБ	0,0	0,0	0,0	0,0	0,0	0,0	0,0
		ДГ	Всего	ФБ	РБ	МБ	ВБ	0,0	0,0	0,0	0,0	0,0	0,0	0,0
		УА	Всего	ФБ	РБ	МБ	ВБ	0,0	0,0	0,0	0,0	0,0	0,0	0,0
		УМП	Всего	ФБ	РБ	МБ	ВБ	0,0	0,0	0,0	0,0	0,0	0,0	0,0
		Итого	Всего	ФБ	РБ	МБ	ВБ	0,0	0,0	0,0	0,0	0,0	0,0	0,0

\* применяемые сокращения:  
 ФБ - федеральный бюджет;  
 РБ - региональный бюджет;  
 МБ - местный бюджет;  
 ВБ - внебюджетные средства;  
 МКУ «ЦРН» - муниципальное казенное учреждение «Центр по работе с населением»;  
 УА - Управление архитектуры Администрации города Вологды;  
 МУ «ИИЦ «Вологда-Портал» - муниципальное автономное учреждение «Информационно-издательский центр «Вологда-Портал»;  
 ДГ - Департамент градостроительства Администрации города Вологды;  
 МБУ «ИЦ «ГРС.СОМ 35» - муниципальное бюджетное учреждение «Молодежный центр «ГРС.СОМ 35»;  
 УИОС - Управление информации и общественных связей Администрации города Вологды;  
 УМП - Управление по молодежной политике Администрации города Вологды.»

**ПОСТАНОВЛЕНИЕ  
 АДМИНИСТРАЦИИ ГОРОДА ВОЛОГДЫ  
 ОТ 28 ИЮЛЯ 2023 ГОДА № 1231  
 О ПОДГОТОВКЕ ПРОЕКТА О ВНЕСЕНИИ ИЗМЕНЕНИЙ В  
 ПРАВИЛА ЗЕМЛЕПОЛЬЗОВАНИЯ И ЗАСТРОЙКИ  
 ГОРОДСКОГО ОКРУГА ГОРОДА ВОЛОГДЫ**

Руководствуясь статьями 30-33 Градостроительного кодекса Российской Федерации, Федеральным законом от 06 октября 2003 года № 131-ФЗ «Об общих принципах организации местного самоуправления в Российской Федерации» (с последующими изменениями), статьями 27, 44 Устава городского округа города Вологды, ПОСТАНОВЛЯЮ:

1. Осуществить подготовку проекта о внесении изменений в Правила землепользования и застройки городского округа города Вологды, утвержденные решением Вологодской городской Думы от 26 июня 2009 года № 72 (с последующими изменениями).
2. Утвердить прилагаемые порядок и сроки проведения работ по подготовке проекта о внесении изменений в Правила землепользования и застройки городского округа города Вологды.
3. Департаменту градостроительства Администрации города Вологды:
  - 3.1. Обеспечить опубликование в газете «Вологодские новости» и размещение на официальном сайте Администрации города Вологды в информационно-телекоммуникационной сети «Интернет» сообщения о принятии решения о подготовке проекта о внесении изменений в Правила землепользования и застройки городского округа города Вологды.
  - 3.2. Подготовить проект решения Вологодской городской Думы о внесении изменений в Правила землепользования и застройки городского округа города Вологды, утвержденные решением Вологодской городской Думы от 26 июня 2009 года № 72 (с последующими изменениями).
4. Настоящее постановление подлежит официальному опубликованию в газете «Вологодские новости» и размещению на официальном сайте Администрации города Вологды в информационно-телекоммуникационной сети «Интернет».

Исполняющий обязанности  
 Мэра города Вологды  
 заместитель Мэра города Вологды -  
 начальник Департамента экономического  
 развития Администрации города Вологды С.Ю. Пахнина

УТВЕРЖДЕН  
 постановлением Администрации  
 города Вологды  
 от 28.07.2023 № 1231

**Порядок и сроки  
 проведения работ по подготовке проекта о внесении изменений в Правила  
 землепользования и застройки городского округа города Вологды**

№	Наименование мероприятия	Сроки проведения мероприятия
1.	Опубликование в газете «Вологодские новости» сообщения о принятии решения о подготовке проекта о внесении изменений в Правила землепользования и застройки городского округа города Вологды в соответствии с частью 7 статьи 31 Градостроительного кодекса Российской Федерации и размещение указанного сообщения на сайте Администрации города Вологды в информационно-телекоммуникационной сети «Интернет»	не позднее чем по истечении десяти дней с даты принятия постановления Администрации города Вологды о подготовке проекта о внесении изменений в Правила землепользования и застройки городского округа города Вологды в соответствии с частью 7 статьи 31 Градостроительного кодекса Российской Федерации (далее - ГрК РФ)
2.	Подготовка проекта о внесении изменений в Правила землепользования и застройки городского округа города Вологды	не более одного месяца со дня опубликования сообщения о принятии решения о подготовке проекта о внесении изменений в Правила землепользования и застройки городского округа города Вологды
3.	Принятие Главой города Вологды решения о проведении общественных обсуждений или публичных слушаний по проекту о внесении изменений в Правила землепользования и застройки городского округа города Вологды	не позднее чем через десять дней со дня представления Комиссией по Правилам землепользования и застройки при Администрации города Вологды проекта о внесении изменений в Правила землепользования и застройки городского округа города Вологды Главе города Вологды в соответствии с частью 11 статьи 31 ГрК РФ
4.	Опубликование в газете «Вологодские новости» и размещение на сайте Администрации города Вологды в информационно-телекоммуникационной сети «Интернет» решения о проведении общественных обсуждений или публичных слушаний по проекту о внесении изменений в Правила землепользования и застройки городского округа города Вологды и указанного проекта	в течение десяти календарных дней со дня принятия решения о проведении общественных обсуждений или публичных слушаний по проекту о внесении изменений в Правила землепользования и застройки городского округа города Вологды

№	Наименование мероприятия	Сроки проведения мероприятия
5.	Организация и проведение Комиссией по Правилам землепользования и застройки при Администрации города Вологды общественных обсуждений или публичных слушаний по проекту о внесении изменений в Правила землепользования и застройки городского округа города Вологды	не более одного месяца с момента оповещения жителей городского округа о проведении общественных обсуждений или публичных слушаний по проекту о внесении изменений в Правила землепользования и застройки городского округа города Вологды до дня опубликования заключения о результатах общественных обсуждений или публичных слушаний в газете «Вологодские новости»
6.	Принятие Мэром города Вологды решения о направлении проекта о внесении изменений в Правила землепользования и застройки городского округа города Вологды на утверждение в Вологодскую городскую Думу или о направлении его на доработку	в течение десяти дней после представления Комиссией по Правилам землепользования и застройки при Администрации города Вологды проекта о внесении изменений в Правила землепользования и застройки городского округа города Вологды Мэру города Вологды, а также протокола общественных обсуждений или публичных слушаний и заключения о результатах общественных обсуждений или публичных слушаний
7.	Доработка проекта о внесении изменений в Правила землепользования и застройки городского округа города Вологды по результатам общественных обсуждений или публичных слушаний	в случае необходимости доработки проекта срок устанавливается отдельно.

ПРОЕКТ

**ПОСТАНОВЛЕНИЕ  
 АДМИНИСТРАЦИИ ГОРОДА ВОЛОГДЫ  
 О ПРЕДОСТАВЛЕНИИ РАЗРЕШЕНИЯ НА УСЛОВНО  
 РАЗРЕШЕННЫЙ ВИД ИСПОЛЬЗОВАНИЯ ЗЕМЕЛЬНОГО УЧАСТКА  
 С КАДАСТРОВЫМ НОМЕРОМ 35:24:0303003:1357**

Руководствуясь статьёй 28 Федерального закона от 06 октября 2003 года № 131-ФЗ «Об общих принципах организации местного самоуправления в Российской Федерации» (с последующими изменениями), статьёй 39 Градостроительного кодекса Российской Федерации, приказом Росреестра от 10 ноября 2020 года № ПУ/0412 «Об утверждении классификатора видов разрешенного использования земельных участков» (с последующими изменениями), решением Вологодской городской Думы от 21 декабря 2017 года № 1382 «Об утверждении местных нормативов градостроительного проектирования городского округа города Вологды» (с последующими изменениями), решением Вологодской городской Думы от 26 июня 2009 года № 72 «Об утверждении Правил землепользования и застройки городского округа города Вологды» (с последующими изменениями), на основании заключения о результатах общественных обсуждений от « \_\_\_\_ » \_\_\_\_\_ 2023 года, заключения Комиссии по Правилам землепользования и застройки при Администрации города Вологды от « \_\_\_\_ » \_\_\_\_\_ 2023 года, статей 27, 44 Устава городского округа города Вологды ПОСТАНОВЛЯЮ:

1. Установить в отношении земельного участка с кадастровым номером 35:24:0303003:1357, расположенного по адресу: Вологодская область, город Вологда, ул. Мудрова, вместо вида разрешенного использования «Благоустройство территории (12.0.2)» вид разрешенного использования «Складские площадки (6.9.1)», предусмотренный Правилами землепользования и застройки городского округа города Вологды, утвержденными решением Вологодской городской Думы от 26 июня 2009 года № 72 (с последующими изменениями), в качестве условно разрешенного вида использования для территориальной зоны «К2. Зона застройки жилищно-коммунальными объектами».
2. Настоящее постановление подлежит размещению на официальном сайте Администрации города Вологды в информационно-телекоммуникационной сети «Интернет».

Мэр города Вологды С.А. Воробанов

**ПОСТАНОВЛЕНИЕ  
 АДМИНИСТРАЦИИ ГОРОДА ВОЛОГДЫ  
 ОТ 28 ИЮЛЯ 2023 ГОДА № 1238  
 О ВНЕСЕНИИ ИЗМЕНЕНИЯ В ПОСТАНОВЛЕНИЕ АДМИНИСТРАЦИИ  
 ГОРОДА ВОЛОГДЫ ОТ 30 МАЯ 2023 ГОДА № 734**

На основании статей 27, 44 Устава городского округа города Вологды ПОСТАНОВЛЯЮ:

1. Внести изменения в Порядок предоставления из бюджета города Вологды в 2023 году субсидии Фонду капитального ремонта многоквартирных домов Вологодской области на оказание услуг и (или) выполнение работ по капитальному ремонту систем электроснабжения, системы теплоснабжения, систем горячего и холодного водоснабжения жилого многоквартирного дома, расположенного по адресу: г. Вологда, ул. Путьская, д. 16, утвержденный постановлением Администрации города Вологды от 30 мая 2023 года № 734, изложив пункт 7.2 в следующей редакции:
 

«7.2. Копии положительного заключения государственной экспертизы сметной документации на проведение работ по капитальному ремонту систем электроснабжения, системы теплоснабжения, систем горячего и холодного водоснабжения в местах общего пользования многоквартирного дома, расположенного по адресу: г. Вологда, ул. Путьская, д. 16 (в случае, когда проведение государственной экспертизы в отношении такой документации является обязательным в соответствии с действующим законодательством)».
2. Настоящее постановление подлежит опубликованию в газете «Вологодские новости» и размещению на официальном сайте Администрации города Вологды в информационно-телекоммуникационной сети «Интернет».

Исполняющий обязанности  
 Мэра города Вологды  
 заместитель Мэра города Вологды -  
 начальник Департамента экономического  
 развития Администрации города Вологды С.Ю. Пахнина

**ПОСТАНОВЛЕНИЕ  
 АДМИНИСТРАЦИИ ГОРОДА ВОЛОГДЫ  
 ОТ 28 ИЮЛЯ 2023 ГОДА № 1239  
 О ВНЕСЕНИИ ИЗМЕНЕНИЙ В ПОСТАНОВЛЕНИЕ  
 АДМИНИСТРАЦИИ ГОРОДА ВОЛОГДЫ  
 ОТ 7 ДЕКАБРЯ 2015 ГОДА № 9248**

В соответствии с Федеральным законом от 5 апреля 2013 года № 44-ФЗ «О контрактной системе в сфере закупок товаров, работ, услуг для обеспечения государственных и муниципальных нужд» (с последующими изменениями), на основании статей 27 и 44 Устава городского округа города Вологды ПОСТАНОВЛЯЮ:

1. Внести в таблицу приложения № 2 к Правилам определения требований ккупаемым органами местного самоуправления и подведомственными указанным органам казенными, бюджетными учреждениями и муниципальными унитарными предприятиями отдельными видами товаров, работ, услуг (в том числе предельные цены товаров, работ, услуг), утвержденным постановлением Администрации города Вологды от 7 декабря 2015 года № 9248 (с последующими изменениями), следующие изменения:
  - 1.1. В графе 7 строк 5-8 цифры «1,5» заменить цифрами «2,0».
  - 1.2. В графе 8 строк 5-8 цифры «1,3» заменить цифрами «1,5».
2. Настоящее постановление подлежит официальному опубликованию в газете «Вологодские новости» и размещению на официальном сайте Администрации города Вологды в информационно-телекоммуникационной сети «Интернет».

Исполняющий обязанности  
 Мэра города Вологды  
 заместитель Мэра города Вологды -  
 начальник Департамента экономического  
 развития Администрации города Вологды С.Ю. Пахнина

**ПОСТАНОВЛЕНИЕ  
 АДМИНИСТРАЦИИ ГОРОДА ВОЛОГДЫ  
 ОТ 28 ИЮЛЯ 2023 ГОДА № 1240  
 О ВНЕСЕНИИ ИЗМЕНЕНИЙ В ПОСТАНОВЛЕНИЕ  
 АДМИНИСТРАЦИИ ГОРОДА ВОЛОГДЫ  
 ОТ 11 ДЕКАБРЯ 2015 ГОДА № 9501**

На основании статей 27 и 44 Устава городского округа города Вологды ПОСТАНОВЛЯЮ:

1. Внести в таблицу приложения № 2 к методике определения нормативных затрат на обеспечение функций органов местного самоуправления, включая подведомственные казенные учреждения Правил определения нормативных затрат на обеспечение функций органов местного самоуправления, включая подведомственные казенные учреждения, утвержденным постановлением Администрации города Вологды от 11 декабря 2015 года № 9501 (с последующими изменениями), следующие изменения:
  - 1.1. В графе второй цифры «1,5» заменить цифрами «2,0».

1.2. В графе четвертой цифры «1,3» заменить цифрами «1,5».  
2. Настоящее постановление подлежит официальному опубликованию в газете «Вологодские новости» и размещению на официальном сайте Администрации города Вологды в информационно-телекоммуникационной сети «Интернет».

**Исполняющий обязанности  
Мэра города Вологды  
заместитель Мэра города Вологды -  
начальник Департамента экономического  
развития Администрации города Вологды С.Ю. Пахнина**

**ПОСТАНОВЛЕНИЕ  
АДМИНИСТРАЦИИ ГОРОДА ВОЛОГДЫ  
ОТ 28 ИЮЛЯ 2023 ГОДА № 1241  
О ВНЕСЕНИИ ИЗМЕНЕНИЯ В ПОСТАНОВЛЕНИЕ АДМИНИСТРАЦИИ  
ГОРОДА ВОЛОГДЫ ОТ 21 ДЕКАБРЯ 2022 ГОДА № 2083**

На основании статей 27, 44 Устава городского округа город Вологда ПОСТАНОВЛЯЮ:  
1. Внести изменение в строку 1.6 Плана мероприятий по организации ярмарки и продажи товаров (выполнения работ, оказания услуг) на них на территории городского округа города Вологды на 2023 год, утвержденного постановлением Администрации города Вологды от 21 декабря 2022 года № 2083 (с последующими изменениями), изложить ее в следующей редакции:

1.6	20 августа 2023 года	Ярмарка «Яблоко-медовый Спас»
-----	----------------------	-------------------------------

2. Настоящее постановление подлежит опубликованию в газете «Вологодские новости» и размещению на официальном сайте Администрации города Вологды в информационно-телекоммуникационной сети «Интернет».

**Исполняющий обязанности  
Мэра города Вологды  
заместитель Мэра города Вологды -  
начальник Департамента экономического  
развития Администрации города Вологды С.Ю. Пахнина**

**ПОСТАНОВЛЕНИЕ  
АДМИНИСТРАЦИИ ГОРОДА ВОЛОГДЫ  
ОТ 28 ИЮЛЯ 2023 ГОДА № 1236  
ОБ УТВЕРЖДЕНИИ ПОЛОЖЕНИЯ ОБ ОТДЕЛЕ ТРАНСПОРТА ДЕПАРТАМЕНТА  
ГОРОДСКОГО ХОЗЯЙСТВА АДМИНИСТРАЦИИ ГОРОДА ВОЛОГДЫ**

На основании статей 27, 42 Устава городского округа города Вологда ПОСТАНОВЛЯЮ:  
1. Утвердить прилагаемое Положение об Отделе транспорта Департамента городского хозяйства Администрации города Вологды.  
2. Настоящее постановление подлежит официальному опубликованию в газете «Вологодские новости», размещению на официальном сайте Администрации города Вологды в информационно-телекоммуникационной сети «Интернет» и вступает в силу с 01 августа 2023 года.

**Исполняющий обязанности  
Мэра города Вологды  
заместитель Мэра города Вологды -  
начальник Департамента экономического  
развития Администрации города Вологды С.Ю. Пахнина**

УТВЕРЖДЕНО  
постановлением Администрации города Вологды  
от 28.07.2023 № 1236

**Положение  
об Отделе транспорта  
Департамента городского хозяйства  
Администрации города Вологды**

**1. Общие положения**

- 1.1. Отдел транспорта (далее по тексту - Отдел) является структурным подразделением Департамента городского хозяйства Администрации города Вологды (далее - Департамент).
- 1.2. Отдел в своей деятельности подотчетен и подконтролен начальнику Департамента городского хозяйства Администрации города Вологды.
- 1.3. Отдел в своей деятельности руководствуется настоящим Положением, правовыми актами органов местного самоуправления города Вологды, Уставом городского округа города Вологды, законодательством Вологодской области и Российской Федерации, Конституцией Российской Федерации.
- 1.4. Отдел имеет необходимые для работы штампы.

**2. Задачи Отдела**

- Основными задачами Отдела являются:
- 2.1. Создание условий для предоставления транспортных услуг населению и организация транспортного обслуживания населения в границах городского округа города Вологды.
  - 2.2. Дорожная деятельность в отношении автомобильных дорог местного значения в границах городского округа города Вологды и обеспечение безопасности дорожного движения на них, включая создание и обеспечение функционирования парковок (парковочных мест), осуществление муниципального контроля на автомобильном транспорте, городском наземном электрическом транспорте и в дорожном хозяйстве в границах городского округа города Вологды, организация дорожного движения, а также осуществление иных полномочий в области использования автомобильных дорог и осуществления дорожной деятельности в соответствии с законодательством Российской Федерации в части компетенции Отдела.
  - 2.3. Участие в профилактике терроризма и экстремизма, а также в минимизации и (или) ликвидации последствий проявлений терроризма и экстремизма в границах городского округа города Вологды в части компетенции Отдела.
  - 2.4. Участие в организации и осуществлении мероприятий по территориальной обороне и гражданской обороне, защите населения и территории городского округа от чрезвычайных ситуаций природного и техногенного характера, включая поддержку в состоянии постоянной готовности к использованию систем оповещения населения об опасности, объектов гражданской обороны, создание и содержание в целях гражданской обороны запасов материально-технических, продовольственных, медицинских и иных средств, в части компетенции Отдела.
  - 2.5. Участие в организации и осуществлении мероприятий по мобилизационной подготовке муниципальных предприятий и учреждений, находящихся на территории городского округа города Вологды, в части компетенции Отдела.
  - 2.6. Осуществление функций по реализации отдельных государственных полномочий, переданных в установленном порядке, в части компетенции Отдела.

**3. Функции Отдела**

- В соответствии с возложенными задачами Отдел осуществляет следующие функции:
- 3.1. По созданию условий для предоставления транспортных услуг населению и организации транспортного обслуживания населения в границах городского округа города Вологды:
    - 3.1.1. Разрабатывает предложения по формированию городской политики в сфере транспорта, направленной на максимальное удовлетворение спроса и потребностей населения в транспортных услугах, сокращение транспортных издержек, повышение транспортной безопасности.
    - 3.1.2. Участвует в разработке программ социально-экономического развития городского округа города Вологды в части, касающейся развития городского транспорта общего пользования.
    - 3.1.3. Обеспечивает создание условий для безопасного, устойчивого и эффективного функционирования всех видов пассажирского транспорта (автобусов, троллейбусов, легковых такси).
    - 3.1.4. Осуществляет мониторинг организации транспортного обслуживания населения.
    - 3.1.5. Разрабатывает и представляет на утверждение порядок разработки документа планирования регулярных перевозок.
    - 3.1.6. Разрабатывает и представляет на утверждение документ планирования регулярных перевозок.
    - 3.1.7. Вносит предложения по изменению вида регулярных перевозок.
    - 3.1.8. Разрабатывает и представляет на утверждение порядок установления, изменения, отмены муниципальных маршрутов регулярных перевозок.

- 3.1.9. Обеспечивает установление, изменение, отмену муниципальных маршрутов регулярных перевозок.
- 3.1.10. Уведомляет лиц, осуществляющих регулярные перевозки, об установлении, изменении и отмене муниципального маршрута регулярных перевозок, изменении вида регулярных перевозок.
- 3.1.11. Ведет реестр муниципальных маршрутов регулярных перевозок.
- 3.1.12. Организует проведение открытых конкурсов на право осуществления регулярных перевозок по муниципальным маршрутам регулярных перевозок пассажиров и багажа автомобильным и городским наземным электрическим транспортом в городском сообщении на территории городского округа города Вологды по нерегулируемым тарифам.
- 3.1.13. Выдает свидетельства об осуществлении перевозок по муниципальным маршрутам регулярных перевозок, обеспечивает переоформление свидетельства об осуществлении перевозок по муниципальным маршрутам регулярных перевозок, прекращает действие свидетельства об осуществлении перевозок по муниципальным маршрутам регулярных перевозок.
- 3.1.14. Выдает карты маршрута регулярных перевозок, обеспечивает переоформление карт маршрута регулярных перевозок.
- 3.1.15. Организует проведение конкурсных процедур на право осуществления перевозок по маршрутам регулярных перевозок пассажиров и багажа автомобильным и наземным электрическим транспортом в городском сообщении на территории городского округа города Вологды по регулируемым тарифам в порядке, установленном законодательством Российской Федерации о контрактной системе в сфере закупок товаров, работ, услуг для обеспечения государственных и муниципальных нужд, с учетом положений Федерального закона от 13 июля 2015 года № 220-ФЗ «Об организации регулярных перевозок пассажиров и багажа автомобильным транспортом и городским наземным электрическим транспортом в Российской Федерации и о внесении изменений в отдельные законодательные акты Российской Федерации».
- 3.1.16. Обеспечивает заключение муниципальных контрактов на выполнение работ, связанных с осуществлением регулярных перевозок пассажиров и багажа автомобильным транспортом по регулируемым тарифам.
- 3.1.17. Обеспечивает контроль выполнения условий заключенных муниципальных контрактов.
- 3.1.18. Участвует в подготовке исковых заявлений в суд о прекращении действия свидетельства об осуществлении перевозок по маршруту регулярных перевозок.
- 3.1.19. Изучает передовой опыт управления в сфере транспорта и обеспечения безопасности дорожного движения, готовит предложения по совершенствованию управления в сфере транспорта и обеспечения безопасности дорожного движения.
- 3.1.20. Организует разработку комплексной схемы организации дорожного движения на улично-дорожной сети городского округа города Вологды, участвует в разработке программы комплексного развития транспортной инфраструктуры городского округа, осуществляет контроль за выполнением мероприятий указанных программы и схемы, направленных на полное и качественное удовлетворение потребностей населения в транспортных услугах, на снижение перегруженности улично-дорожной сети города, на снижение воздействия транспорта на окружающую среду и здоровье населения.
- 3.1.21. Утверждает проекты организации дорожного движения, разрабатываемые для автомобильных дорог местного значения либо их участков, для иных автомобильных дорог либо их участков, расположенных в границах муниципально-образованного образования.
- 3.1.22. Обеспечивает взаимодействие с юридическими лицами и индивидуальными предпринимателями, участниками договора простого товарищества, осуществляющими пассажирские перевозки транспортом общего пользования.
- 3.1.23. Принимает меры по организации движения транспорта в праздничные дни, а также во время проведения иных мероприятий, связанных с ограничением движения транспорта.
- 3.1.24. Осуществляет оценку существующего состояния дорожно-транспортных условий на основе сбора и анализа информации о транспортных и пешеходных потоках и статистики дорожно-транспортных происшествий.
- 3.1.25. Участвует в рассмотрении проектной документации на строительство и реконструкцию объектов, обеспечивающих безопасность дорожного движения. Согласовывает схемы организации движения в местах производства дорожных работ, а также вносит корректировки в организацию дорожного движения на улично-дорожной сети городского округа города Вологды.
- 3.1.26. Разрабатывает и реализует мероприятия по совершенствованию организации дорожного движения на территории городского округа, оценивает их эффективность.
- 3.1.27. Организует проведение комплексных, контрольных и специальных проверок содержания улично-дорожной сети городского округа, технических средств организации дорожного движения.
- 3.1.28. Участвует в обеспечении транспортной безопасности в соответствии с компетенцией, установленной Федеральным законом от 9 февраля 2007 года № 16-ФЗ «О транспортной безопасности» (с последующими изменениями) (далее - Закон о транспортной безопасности), другими федеральными законами и принимаемыми в соответствии с ними иными нормативными правовыми актами Российской Федерации.
- 3.2. По дорожной деятельности в отношении автомобильных дорог местного значения в границах городского округа города Вологды и обеспечению безопасности дорожного движения на них, включая создание и обеспечение функционирования парковок (парковочных мест), осуществлению муниципального контроля на автомобильном транспорте, городском наземном электрическом транспорте и в дорожном хозяйстве в границах городского округа города Вологды, организации дорожного движения, а также осуществлению иных полномочий в области использования автомобильных дорог и осуществлению дорожной деятельности в соответствии с законодательством Российской Федерации в части компетенции Отдела:
  - 3.2.1. Разрабатывает и представляет на утверждение в установленном порядке:
    - правила использования автомобильных дорог местного значения;
    - правила оказания услуг по организации провоза транспортных средств по платным автомобильным дорогам общего пользования местного значения, платным участкам указанных автомобильных дорог;
    - методику расчета и максимальный размер платы за проезд транспортных средств по платным автомобильным дорогам общего пользования местного значения, платным участкам указанных автомобильных дорог;
    - порядок создания и использования, в том числе на платной основе, парковок (парковочных мест), расположенных на автомобильных дорогах общего пользования местного значения;
    - методику расчета и максимальный размер платы за пользование на платной основе парковками (парковочными местами), расположенными на автомобильных дорогах общего пользования местного значения;
    - муниципальные правовые акты по вопросу установления временных ограничений или прекращения движения транспортных средств на автомобильных дорогах местного значения в границах городского округа города Вологды в целях обеспечения безопасности дорожного движения.
  - 3.2.2. Принимает меры по организации дорожного движения, в том числе посредством устройства объездов, при принятии в установленном порядке решений о временном ограничении или прекращении движения транспортных средств по автомобильным дорогам местного значения.
  - 3.2.3. Осуществляет информационное обеспечение пользователей автомобильными дорогами общего пользования местного значения, в том числе о сроках временных ограничений или прекращения движения транспортных средств и о возможности воспользоваться объездом в случае принятия решений о временном ограничении или прекращении движения транспортных средств по автомобильным дорогам.
  - 3.2.4. Обеспечивает принятие решений об использовании на платной основе автомобильных дорог общего пользования местного значения, участков указанных автомобильных дорог и о прекращении такого использования.
  - 3.2.5. Обеспечивает принятие решений о создании и об использовании на платной основе парковок (парковочных мест), расположенных на автомобильных дорогах общего пользования местного значения, и о прекращении такого использования.
  - 3.2.6. Осуществляет расчет, начисление и взимание платы в счет возмещения вреда, причиненного тяжеловесными транспортными средствами по автомобильным дорогам местного значения.
  - 3.2.7. Обеспечивает в федеральной государственной информационной системе выдачи специального разрешения на движение по автомобильным дорогам тяжеловесного и (или) крупногабаритного транспортного средства наличие и достоверность сведений о фактических значениях габарита приближения, технических характеристик автомобильных дорог, допустимых весовых параметров транспортных средств при движении по автомобильным дорогам, введенных временных ограничениях или прекращении движения транспортных средств по автомобильным дорогам или их участкам, находящихся в ведении Администрации города Вологды, об особых условиях движения (при наличии) на автомобильных дорогах или их участках, находящихся в ведении Администрации города Вологды, в сроки и порядке, которые установлены Правилами движения тяжеловесного и (или) крупногабаритного транспортного средства, установленными Правительством Российской Федерации.
  - 3.2.8. Осуществляет информационное взаимодействие с органом, осуществляющим выдачу специального разрешения на движение по автомобильным дорогам тяжеловесного и (или) крупногабаритного транспортного средства (далее - специальное разрешение).
  - 3.2.9. Согласовывает маршрут движения транспортного средства, осуществляющего перевозки опасных грузов.
  - 3.2.10. Согласовывает с использованием системы выдачи специального разрешения проект организации дорожного движения для маршрута или участка маршрута движения тяжеловесного и (или) крупногабаритного транспортного средства.
  - 3.2.11. Обеспечивает безопасность дорожного движения на автомобильных дорогах местного значения, в том числе на объектах улично-дорожной сети, в границах городского округа города Вологды при осуществлении дорожной деятель-



1. Внести в постановление Главы города Вологды от 10 апреля 2009 года № 1854 «Об установлении размера платы за содержание жилого помещения для нанимателей жилых помещений по договорам социального найма и договорам найма жилых помещений муниципального жилищного фонда и за содержание жилого помещения для собственников жилых помещений, которые не приняли решение о выборе способа управления многоквартирным домом, или если принято решение о выборе способа управления этим домом не было реализовано, либо если собственники помещений в многоквартирном доме на их общем собрании не приняли решение об установлении размера платы за содержание жилого помещения» (с последующими изменениями) следующие изменения:

1.1. В наименовании и в пункте 4 после слов «договором найма жилых помещений» дополнить словами «государственного или».

1.2. В пункте 1:

1.2.1. После слов «договором найма жилых помещений» дополнить словами «государственного или».

1.2.2. Слова «(далее – наниматели, собственники)» заменить словами «(далее – размер платы, наниматели, собственники)».

1.3. Приложение к постановлению изложить в новой прилагаемой редакции.

2. Настоящее постановление подлежит опубликованию в газете «Вологодские новости» и размещению на официальном сайте Администрации города Вологды в информационно-телекоммуникационной сети «Интернет».

**Исполняющий обязанности  
Мэра города Вологды  
заместитель Мэра города Вологды -  
начальник Департамента экономического  
развития Администрации города Вологды С.Ю. Пахнина**

Приложение  
к постановлению Главы города Вологды  
от 10 апреля 2009 года № 1854 (в редакции постановления  
Администрации города Вологды  
от 28.07.2023 № 1237)

**Размер платы за содержание жилого помещения  
для нанимателей жилых помещений по договорам социального  
найма и договорам найма жилых помещений государственного или  
муниципального жилищного фонда и размер платы за содержание  
жилого помещения для собственников жилых помещений, которые  
не приняли решение о выборе способа управления многоквартирным  
домом или если принято решение о выборе способа управления этим  
домом не было реализовано либо если собственники помещений в  
многоквартирном доме на их общем собрании не приняли решение  
об установлении размера платы за содержание жилого помещения**

№ п/п	Типы многоквартирных домов	Размер платы за 1 кв.м общей площади жилого помещения в месяц, руб. коп.*
1	Жилые помещения в домах, имеющих все виды благоустройства (с лифтом)	25,02
2	Жилые помещения в домах, имеющих все виды благоустройства (без лифта)	23,95
3	Жилые помещения в домах с частичными видами благоустройства	19,73
4	Жилые помещения благоустроенные, а также с частичными видами благоустройства, признанные непригодными для проживания или расположенные в многоквартирных домах, признанных аварийными и подлежащими сносу	15,88
5	Жилые помещения не благоустроенные, признанные непригодными для проживания или расположенные в многоквартирных домах, признанных аварийными и подлежащими сносу	13,56

\*без расходов на оплату холодной воды, горячей воды, электрической энергии, потребляемых при использовании и содержании общего имущества в многоквартирном доме, за отведение сточных вод в целях содержания общего имущества в многоквартирном доме.

Размер расходов в составе платы за содержание жилого помещения в многоквартирном доме на оплату холодной воды, горячей воды, электрической энергии, потребляемых при использовании и содержании общего имущества в многоквартирном доме, за отведение сточных вод в целях содержания общего имущества в многоквартирном доме определяется управляющей организацией в порядке, установленном ч. 9.2, 9.3 статьи 156 Жилищного кодекса РФ.

**ПОСТАНОВЛЕНИЕ  
АДМИНИСТРАЦИИ ГОРОДА ВОЛОГДЫ  
ОТ 28 ИЮЛЯ 2023 ГОДА № 1242**

**О ВНЕСЕНИИ ИЗМЕНЕНИЙ В ПРОЕКТ МЕЖЕВАНИЯ ТЕРРИТОРИИ  
КВАРТАЛА, ОГРАНИЧЕННОГО БЕЛОЗЕРСКИМ ШОССЕ – УЛИЦЕЙ  
АЛЕКСАНДРА КЛУБОВА – УЛИЦЕЙ ЛУНАЧАРСКОГО**

На основании заявления ООО «Вологда-Логистик», зарегистрированного 07 июня 2023 года за вх. № 16-0-29/138, в соответствии с подпунктом «а» пункта 4 постановления Правительства Российской Федерации от 02 апреля 2022 года № 575 «Об особенностях подготовки, согласования, утверждения, продления сроков действия документации по планировке территории, градостроительных планов земельных участков, выдачи разрешений на строительство объектов капитального строительства, разрешений на ввод в эксплуатацию» (с последующими изменениями), руководствуясь статьями 41, 43, 45 Градостроительного кодекса Российской Федерации, приказом Росреестра от 10 ноября 2020 года № ПУ/0412 «Об утверждении классификатора видов разрешенного использования земельных участков» (с последующими изменениями), Правилами землепользования и застройки городского округа города Вологды, утвержденными решением Вологодской городской Думы от 26 июня 2009 года № 72 (с последующими изменениями), статьями 27, 44 Устава городского округа города Вологды, ПОСТАНОВЛЯЮ:

1. Внести в проект межевания территории квартала, ограниченного Белозерским шоссе – улицей Александра Клубова – улицей Луначарского, утвержденный постановлением Администрации города Вологды от 17 сентября 2020 года № 1375, следующие изменения:

1.1. Таблицу 1.2 раздела 1 дополнить новыми строками следующего содержания:

8	35:24:0102001:770	1071	для эксплуатации и обслуживания зданий и сооружений производственного назначения	Земли населенных пунктов	Общество с ограниченной ответственностью «Вологда-Логистик»
9	35:24:0102001:744	448	для строительства здания склада, для ведения производственной деятельности, для эксплуатации и обслуживания металлического ангара, под иными объектами специального назначения	Земли населенных пунктов	Общество с ограниченной ответственностью «Вологда-Логистик»

1.2. В разделе 3:

1.2.1. В подразделе 3.1:

1.2.1.1. Абзац первый изложить в новой редакции:

«Проектом межевания территории образование земельных участков предусмотрено в пять этапов. Сведения об образуемых земельных участках отражены в таблицах 3.2-3.6.».

1.2.1.2. Дополнить новыми абзацами пятым и шестым следующего содержания:

«Четвертым этапом образуется один земельный участок путем перераспределения земельного участка с кадастровым номером 35:24:0102001:770 и земель, государственная собственность на которые не разграничена. образуемый земельный участок отображен на Чертеже проекта межевания территории (4 этап).

Пятым этапом образуется один земельный участок путем объединения образовавшегося земельного участка (ЗУ1) в ходе первого этапа и земельного участка с кадастровым номером 35:24:0102001:744. образуемый земельный участок отображен на Чертеже проекта межевания территории (5 этап)».

1.2.2. В подразделе 3.2:

1.2.2.1. Таблицу 3.1 дополнить новой строкой следующего содержания:

19	35:24:0102001:770	1071	:770/м1	323
----	-------------------	------	---------	-----

».

1.2.2.2. Дополнить новыми таблицами 3.5 и 3.6 следующего содержания:

«Таблица 3.5

Сведения об образуемых земельных участках. 4 Этап.

Обозначение образуемого земельного участка	Площадь участка, кв.м	Способ образования	Условное обозначение исходных земельных участков	Площадь исходных земельных участков кв.м	Доступ	Вид разрешенного использования образуемого земельного участка от исходного	Вид разрешенного использования образуемого земельного участка	Категория земель
:ЗУ1	1565	Перераспределение земельного участка с кадастровым номером 35:24:0102001:770 и земель, государственная собственность на которые не разграничена	T/п1+T/п2 +:770/м1	468+774 +323	Земли общего пользования	для эксплуатации и обслуживания зданий и сооружений производственного назначения	Склад (6.9)	Земли населенных пунктов

где: T/п1, :T/п2 - части из земель, государственная собственность на которые не разграничена, площадями соответственно 468 кв. м и 774 кв. м.

Таблица 3.6

Сведения об образуемых земельных участках. 5 Этап.

Обозначение образуемого земельного участка	Площадь участка, кв.м	Способ образования	Условное обозначение земельных участков	Площадь исходных земельных участков кв.м	Доступ	Вид разрешенного использования образуемого земельного участка от исходных	Вид разрешенного использования образуемого земельного участка по ПЗЗ	Категория земель
:ЗУ2	2013	Объединение земельного участка :ЗУ1 с земельным участком с кадастровым номером 35:24:0102001:744	:ЗУ1+744	1565+448	Земли общего пользования	для эксплуатации и обслуживания зданий и сооружений производственного назначения, для строительства здания склада, для ведения производственной деятельности, для эксплуатации и обслуживания металлического ангара, под иными объектами специального назначения	Склад (6.9)	Земли населенных пунктов

».

1.2.2.3. Таблицы 3.5, 3.6, 3.7 считать соответственно таблицами 3.7, 3.8, 3.9.

1.2.2.4. Дополнить новыми таблицами 3.10 и 3.11 следующего содержания:

«Таблица 3.10

Каталог координат земельного участка, образуемого в четвертом этапе.

Обозначение характерных точек границ	Обозначение земельного участка :ЗУ1	
	Координаты, м	
	X	Y
1	355131,37	2322949,13
n1	355128,27	2322978,30
n2	355126,38	2322995,97
n3	355120,47	2323051,58
n4	355103,81	2323085,72
n5	355098,27	2323083,41
n6	355096,20	2323082,55
2	355096,20	2323082,54
41	355097,91	2323083,21
42	355102,16	2323057,33
82	355109,98	2323009,63
61	355110,93	2323005,87
60	355113,76	2323000,61
8	355114,52	2322999,28
9	355119,77	2322990,21
10	355125,92	2322948,30
1	355131,37	2322949,13

Таблица 3.11

Каталог координат земельного участка, образуемого в пятом этапе.

Обозначение характерных точек границ	Обозначение земельного участка :ЗУ2	
	Координаты, м	
	X	Y
1	355131,37	2322949,13
n1	355128,27	2322978,30
n2	355126,38	2322995,97
n3	355120,47	2323051,58
n4	355103,81	2323085,72
n5	355098,27	2323083,41
n6	355096,20	2323082,55
2	355096,20	2323082,54
3	355093,76	2323081,48
4	355097,79	2323054,48
5	355100,70	2323034,96
6	355103,71	2323011,17
7	355105,80	2322997,83
8	355114,52	2322999,28
9	355119,77	2322990,21
10	355125,92	2322948,30
1	355131,37	2322949,13

».

1.3. Раздел 5 считать разделом 4.

1.4. В пункте 2 раздела 4 (в новой нумерации):

1.4.1. В абзаце первой цифры «13» заменить цифрами «14».

1.4.2. Дополнить новым абзацем следующего содержания:

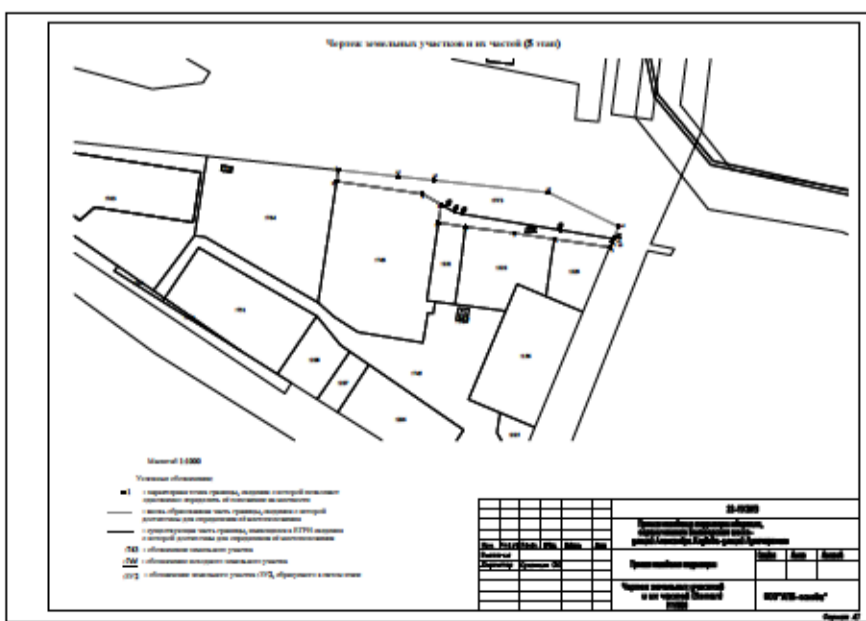
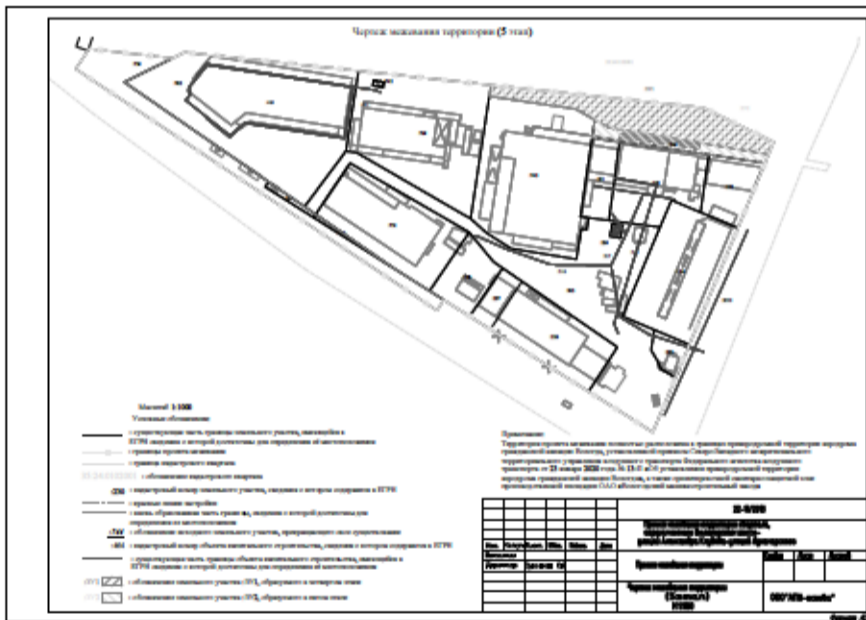
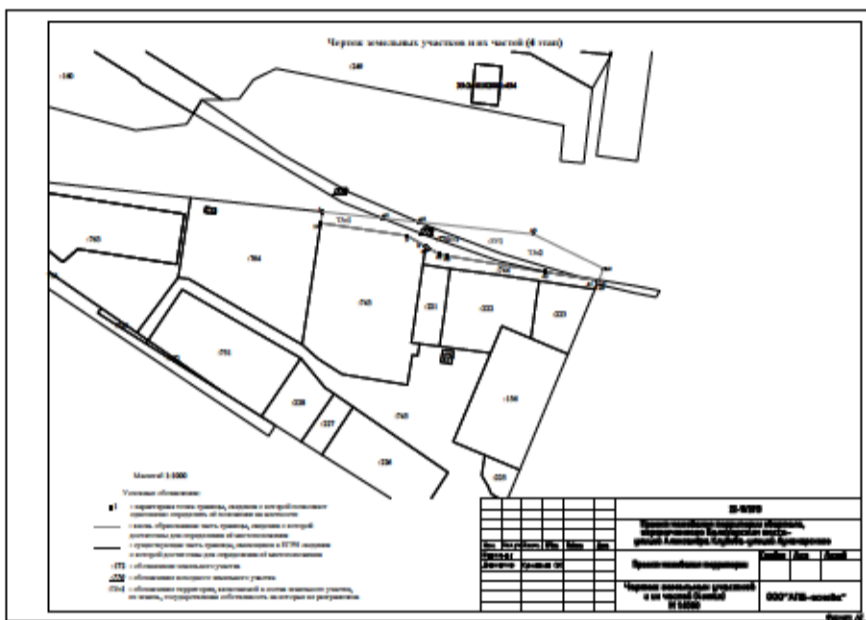
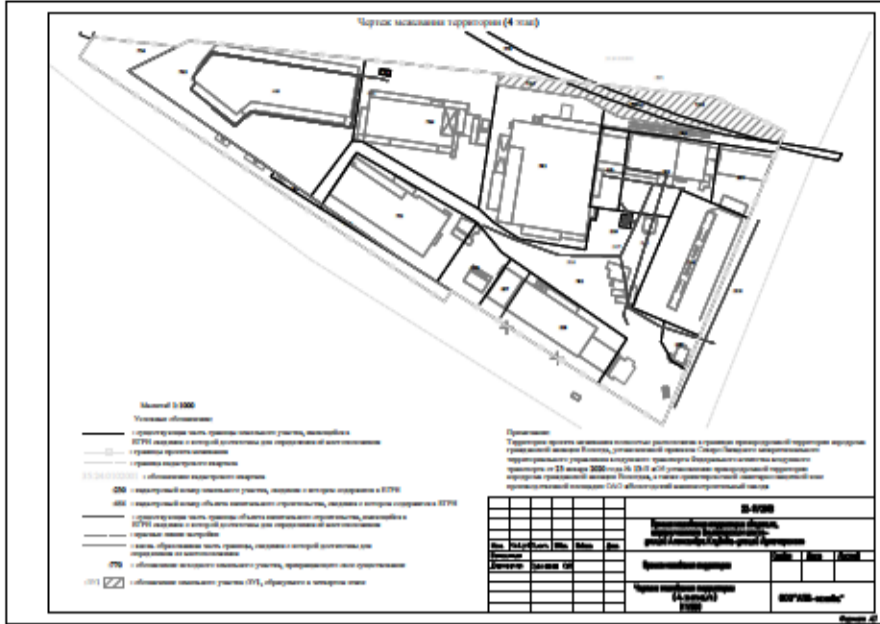
«- 2013 кв. м с видом разрешенного использования «Склад (6.9)»».

1.5. По тексту слово и цифры «Склады (6.9)» заменить словом и цифрами «Склад (6.9)».

1.6. Графический материал дополнить следующими чертежами в масштабе 1:1000: Чертеж межевания территории (4 этап), Чертеж земельных участков и их частей (4 этап), Чертеж межевания территории (5 этап), Чертеж земельных участков и их частей (5 этап).

1. Настоящее постановление подлежит официальному опубликованию в газете «Вологодские новости» и размещению на официальном сайте Администрации города Вологды в информационно-телекоммуникационной сети «Интернет».

**Исполняющий обязанности  
Мэра города Вологды  
заместитель Мэра города Вологды -  
начальник Департамента экономического  
развития Администрации города Вологды С.Ю. Пахнина**



**ПОСТАНОВЛЕНИЕ  
ГЛАВЫ ГОРОДА ВОЛОГДЫ  
ОТ 31 ИЮЛЯ 2023 ГОДА № 413  
О ВНЕСЕНИИ ИЗМЕНЕНИЙ В ПОСТАНОВЛЕНИЕ ГЛАВЫ ГОРОДА ВОЛОГДЫ  
ОТ 06 НОЯБРЯ 2007 ГОДА № 5149 «ОБ УТВЕРЖДЕНИИ ПОЛОЖЕНИЯ  
О ПОРЯДКЕ И УСЛОВИЯХ ПРЕДОСТАВЛЕНИЯ ЕЖЕГОДНОГО  
ДОПОЛНИТЕЛЬНОГО ОПЛАЧИВАЕМОГО ОТПУСКА МУНИЦИПАЛЬНЫМ  
СЛУЖАЩИМ ОРГАНОВ МЕСТНОГО САМОУПРАВЛЕНИЯ ГОРОДА ВОЛОГДЫ,  
ИМЕЮЩИМ НЕНОРМИРОВАННЫЙ РАБОЧИЙ (СЛУЖЕБНЫЙ) ДЕНЬ»**

На основании статей 38, 54 Устава городского округа города Вологды ПОСТАНОВЛЯЮ:

- Внести в постановление Главы города Вологды от 06 ноября 2007 года № 5149 «Об утверждении Положения о порядке и условиях предоставления ежегодного дополнительного оплачиваемого отпуска муниципальным служащим органов местного самоуправления города Вологды, имеющим ненормированный рабочий (служебный) день» (с последующими изменениями) следующие изменения:
  - 1.1. Наименование после слов «муниципальным служащим» дополнить словами «и работникам».
  - 1.2. Пункты 1 и 2 после слов «муниципальным служащим» дополнить словами «и работникам».
- Внести в Положение о порядке и условиях предоставления ежегодного дополнительного оплачиваемого отпуска муниципальным служащим органов местного самоуправления города Вологды, имеющим ненормированный рабочий (служебный) день, утвержденное постановлением Главы города Вологды от 06 ноября 2007 года № 5149 (с последующими изменениями), следующие изменения:
  - 2.1. Наименование после слов «муниципальным служащим» дополнить словами «и работникам».
  - 2.2. Пункт 1 после слов «муниципальным служащим» дополнить словами «и работникам», после слов «муниципальные служащие» дополнить словами «, работники соответственно».
  - 2.3. Пункт 2 после слов «муниципальным служащим» дополнить словами «и работникам».
  - 2.4. Пункт 3 после слов «муниципальных служащих» дополнить словами «и работников».
  - 2.5. Пункт 4 дополнить абзацем вторым следующего содержания:  
«Продолжительность дополнительного отпуска работников устанавливается коллективным договором и (или) Правилами внутреннего трудового распорядка органов местного самоуправления города Вологды, отраслевых органов Администрации города Вологды».
  - 2.6. Пункт 6 изложить в следующей редакции:  
«6. Дополнительный отпуск предоставляется муниципальным служащим и работникам сверх основного оплачиваемого отпуска с сохранением замещаемой должности и денежного содержания (зарботной платы).  
Дополнительный отпуск суммируется с ежегодным основным оплачиваемым отпуском и предоставляется муниципальному служащему, работнику ежегодно в соответствии с графиком отпусков, утвержденным представителем нанимателя.  
По письменному заявлению муниципального служащего, работника дополнительный отпуск может быть использован отдельно, полностью либо по частям.»
  - 2.7. Пункт 8 после слов «был установлен» дополнить словами «муниципальному служащему».
  - 2.8. Предложение второе абзаца первого пункта 9 после слов «письменному заявлению» дополнить словами «муниципального служащего».
  - 2.9. Пункт 10 после слова «предоставляемых» дополнить словами «муниципальным служащим и».
  - 2.10. В пункте 11 слово «служащим» заменить словами «муниципальным служащим, работникам».
- Настоящее постановление подлежит опубликованию в газете «Вологодские новости», размещению на официальных сайтах Вологодской городской Думы и Администрации города Вологды в информационно-телекоммуникационной сети «Интернет» и распространяется на правоотношения, возникшие с 01 января 2023 года.

Глава города Вологды Ю. В. Сапожников

**ПОСТАНОВЛЕНИЕ  
АДМИНИСТРАЦИИ ГОРОДА ВОЛОГДЫ  
ОТ 27 ИЮЛЯ 2023 ГОДА № 1224  
О ПРИЗНАНИИ УТРАТИВШИМ СИЛУ ПОСТАНОВЛЕНИЯ АДМИНИСТРАЦИИ  
ГОРОДА ВОЛОГДЫ ОТ 1 ОКТЯБРЯ 2020 ГОДА № 1486**

Рассмотрев заявление общества с ограниченной ответственностью «МК-Строй», зарегистрированное в Администрации города Вологды за №. № 16-0-29/197, руководствуясь статьями 27, 44 Устава городского округа города Вологды, ПОСТАНОВЛЯЮ:

- Признать утратившим силу постановление Администрации города Вологды от 1 октября 2020 года № 1486 «О подготовке проекта межевания территории линейного объекта участка улично-дорожной сети улицы Молодежной от улицы Новгородской до Окружного шоссе».
- Настоящее постановление подлежит официальному опубликованию в газете «Вологодские новости» и размещению на официальном сайте Администрации города Вологды в информационно-телекоммуникационной сети «Интернет».

Исполняющий обязанности  
Мэра города Вологды  
заместитель Мэра города Вологды –  
начальник Департамента экономического  
развития Администрации города Вологды С. Ю. Пахнина

**ПОСТАНОВЛЕНИЕ  
АДМИНИСТРАЦИИ ГОРОДА ВОЛОГДЫ  
ОТ 31 ИЮЛЯ 2023 ГОДА № 1249  
О ВНЕСЕНИИ ИЗМЕНЕНИЙ В ПОСТАНОВЛЕНИЕ АДМИНИСТРАЦИИ  
ГОРОДА ВОЛОГДЫ ОТ 28 ИЮЛЯ 2011 ГОДА № 4180**

На основании статей 27, 44 Устава городского округа города Вологды ПОСТАНОВЛЯЮ:

- Внести в дислокацию размещения объектов по оказанию услуг населению на территории городского округа города Вологды, утвержденную постановлением Администрации города Вологды от 28 июля 2011 года № 4180 (с последующими изменениями), следующие изменения:
  - 1.1. Строку 42 изложить в следующей редакции:
 

42	ул. Профсоюзная, vicinity дома № 16 (35.24.0203012.604)	государственная незагражденная	площадка с грунтовым покрытием	2356	1	автостанция
----	---	--------------------------------	--------------------------------	------	---	-------------
  - 1.2. В строке 132 цифры «70» заменить цифрами «20».
  - 1.3. Дополнить строками 163 - 166 следующего содержания:
 

163	ул. Костромская, vicinity дома № 3 (в границах кадастрового квартала 35.24.04020101108)	государственная незагражденная	площадка с грунтовым покрытием	20	1	пункт приема вторсырья
164	ул. Первомайская, vicinity дома № 35 (в границах кадастрового квартала 35.24.02020351109)	государственная незагражденная	площадка с асфальтовым покрытием	20	1	пункт приема вторсырья
165	ул. Дальняя, vicinity дома № 24 (в границах кадастрового квартала 35.24.03050211110)	государственная незагражденная	площадка с грунтовым покрытием	70	1	пункт приема вторсырья
166	мкр. Тепличный, vicinity дома № 2 (в границах кадастрового квартала 35.24.04020061111)	государственная незагражденная	площадка с асфальтовым покрытием	62	1	мастерская по ремонту инструментов

».

1.4. Дополнить сносками 108 – 111 следующего содержания:

- «108 – Место размещения объекта по оказанию услуг населению согласно приложению № 108 к настоящей дислокации.»;
- «109 – Место размещения объекта по оказанию услуг населению согласно приложению № 109 к настоящей дислокации.»;
- «110 – Место размещения объекта по оказанию услуг населению согласно приложению № 110 к настоящей дислокации.»;
- «111 – Место размещения объекта по оказанию услуг населению согласно приложению № 111 к настоящей дислокации.».

- 1.5. Дополнить приложениями №№ 108 - 111 согласно приложениям №№ 1 - 4 к настоящему постановлению.
- 2. Настоящее постановление подлежит опубликованию в газете «Вологодские новости» и размещению на официальном сайте Администрации города Вологды в информационно-телекоммуникационной сети «Интернет».

**Мэр города Вологды С.А. Воропанов**

Приложение № 1  
к постановлению Администрации  
города Вологды  
от 31.07.2023 № 1249  
«Приложение № 108

к дислокации размещения объектов по оказанию услуг населению на территории городского округа города Вологды  
УЛ. КОСТРОМСКАЯ, ВБЛИЗИ ДОМА № 3 (В ГРАНИЦАХ КАДАСТРОВОГО КВАРТАЛА 35:24:0402010)



Приложение № 2  
к постановлению Администрации  
города Вологды  
от 31.07.2023 № 1249  
«Приложение № 109

к дислокации размещения объектов по оказанию услуг населению на территории городского округа города Вологды  
УЛ. ПЕРВОМАЙСКАЯ, ВБЛИЗИ ДОМА № 35 (В ГРАНИЦАХ КАДАСТРОВОГО КВАРТАЛА 35:24:0202035)



Приложение № 3  
к постановлению Администрации  
города Вологды  
от 31.07.2023 № 1249  
«Приложение № 110

к дислокации размещения объектов по оказанию услуг населению на территории городского округа города Вологды  
УЛ. ДАЛЬНЯЯ, ВБЛИЗИ ДОМА № 24 (В ГРАНИЦАХ КАДАСТРОВОГО КВАРТАЛА 35:24:0305021)



Приложение № 4  
к постановлению Администрации  
города Вологды  
от 31.07.2023 № 1249  
«Приложение № 111  
к дислокации размещения объектов по оказанию услуг населению на территории городского округа города Вологды  
МКР. ТЕПЛИЧНЫЙ, ВБЛИЗИ ДОМА № 2 (В ГРАНИЦАХ КАДАСТРОВОГО КВАРТАЛА 35:24:0402006)



**ПОСТАНОВЛЕНИЕ  
ГЛАВЫ ГОРОДА ВОЛОГДЫ  
ОТ 1 АВГУСТА 2023 ГОДА № 414  
О НАЗНАЧЕНИИ ОБЩЕСТВЕННЫХ ОБСУЖДЕНИЙ ПО ПРОЕКТУ  
РЕШЕНИЯ ВОЛОГДСКОЙ ГОРОДСКОЙ ДУМЫ «О ВНЕСЕНИИ  
ИЗМЕНЕНИЙ В РЕШЕНИЕ ВОЛОГДСКОЙ ГОРОДСКОЙ ДУМЫ ОТ 02  
АПРЕЛЯ 2007 ГОДА № 392 «О ПРАВИЛАХ БЛАГОУСТРОЙСТВА  
ГОРОДСКОГО ОКРУГА ГОРОДА ВОЛОГДЫ»**

Руководствуясь статьей 5.1 Градостроительного кодекса Российской Федерации, статьей 28 Федерального закона от 06 октября 2003 года № 131-ФЗ «Об общих принципах организации местного самоуправления в Российской Федерации», решением Вологодской городской Думы от 28 июня 2018 года № 1565 «Об утверждении Положения о порядке организации и проведения в городском округе городе Вологде общественных обсуждений или публичных слушаний в случаях, предусмотренных Градостроительным кодексом Российской Федерации», на основании статей 18, 38 Устава городского округа города Вологды ПОСТАНОВЛЯЮ:

1. Провести по инициативе Мэра города Вологды общественные обсуждения по проекту решения Вологодской городской Думы «О внесении изменений в решение Вологодской городской Думы от 02 апреля 2007 года № 392 «О Правилах благоустройства городского округа города Вологды».
2. Назначить организатором проведения общественных обсуждений Администрацию города Вологды в лице Департамента городского хозяйства Администрации города Вологды.
3. Департаменту городского хозяйства Администрации города Вологды обеспечить выполнение функций организатора проведения общественных обсуждений, в том числе организовать:
  - 3.1. Опубликование оповещения о начале общественных обсуждений с соблюдением требований Градостроительного кодекса Российской Федерации 04 августа 2023 года.
  - 3.2. Размещение с 11 августа 2023 года до 04 сентября 2023 года (включительно) на официальном сайте Администрации города Вологды в информационно-телекоммуникационной сети «Интернет» (vologda.gosuslugi.ru) проекта, указанного в пункте 1 настоящего постановления.
  - 3.3. Проведение экспозиции проекта, указанного в пункте 1 настоящего постановления, и информационных материалов к нему с 11 августа 2023 года до 04 сентября 2023 года (включительно). Место размещения экспозиции – в здании Департамента городского хозяйства Администрации города Вологды по адресу: г. Вологда, ул. М.Ульяновой, д. 15, 2 этаж.
  - 3.4. Посещение экспозиции и консультирование посетителей экспозиции, указанной в подпункте 3.3 пункта 3 настоящего постановления, по адресу: г. Вологда, ул. М.Ульяновой, д. 15, 2 этаж, начиная с 11 августа 2023 года до 04 сентября 2023 года (включительно) по рабочим дням с 09 часов 00 минут до 11 часов 00 минут и с 14 часов 00 минут до 16 часов 00 минут. Посещение экспозиции и консультирование посетителей осуществляется по предварительной записи по телефонам: 72-15-34, 72-23-05, 76-06-05.
  - 3.5. Ведение книги (журнала) учета посетителей экспозиции, указанной в подпункте 3.3 пункта 3 настоящего постановления.
  - 3.6. Подготовку и оформление протокола и заключения о результатах общественных обсуждений.
  - 3.7. Опубликование заключения о результатах общественных обсуждений в газете «Вологодские новости» и размещение его на официальном сайте Администрации города Вологды в информационно-телекоммуникационной сети «Интернет» (vologda.gosuslugi.ru).
4. Утвердить прилагаемый Порядок приема предложений и (или) замечаний по проекту решения Вологодской городской Думы «О внесении изменений в решение Вологодской городской Думы от 02 апреля 2007 года № 392 «О Правилах благоустройства городского округа города Вологды» и участия населения городского округа города Вологды в его обсуждении.
5. Настоящее постановление подлежит опубликованию в газете «Вологодские новости» и размещению на официальном сайте Администрации города Вологды в информационно-телекоммуникационной сети «Интернет».

**Глава города Вологды Ю.В. Сапожников**

УТВЕРЖДЕН  
постановлением Главы города Вологды  
от 01.08.2023 № 414

**Порядок  
приема предложений и (или) замечаний по проекту решения  
Вологодской городской Думы «О внесении изменений в решение  
Вологодской городской Думы от 02 апреля 2007 года № 392 «О Правилах  
благоустройства городского округа города Вологды» и участия  
населения городского округа города Вологды в его обсуждении**

1. Участие населения городского округа города Вологды в общественных обсуждениях по проекту решения Вологодской городской Думы «О внесении изменений в решение Вологодской городской Думы от 02 апреля 2007 года № 392 «О Правилах благоустройства городского округа города Вологды» (далее – Проект) обеспечивается путем приема предложений и (или) замечаний участников общественных обсуждений в письменной форме почтовым отправлением по адресу: 160000, г. Вологда, ул. М.Ульяновой, д. 6а или по адресу электронной почты: dgh@vologda-city.ru, либо посредством информационного сервиса Портала государственных и муниципальных услуг (функций) Вологодской области (http://gosuslugi35.ru) для рассмотрения предложений и (или) замечаний по проекту муниципального правового акта, вынесенному на общественные обсуждения в городском округе городе Вологде (далее – Портал), либо путем внесения записи в книгу (журнал)



учета посетителей экспозиции Проекта, ведение которой осуществляется по форме согласно приложению № 1 к настоящему Порядку, а также путем их рассмотрения и включения в протокол общественных обсуждений.

2. Предложения и (или) замечания по Проекту принимаются с 11 августа 2023 года до 04 сентября 2023 года (включительно).

3. Письменные предложения и (или) замечания должны быть оформлены в письменном виде по форме согласно приложению № 2 к настоящему Порядку с обязательным указанием:

фамилии, имени, отчества (последнее – при наличии), даты рождения, адреса места жительства (в случае, если участником общественных обсуждений является физическое лицо) с приложением документов, подтверждающих такие сведения;

наименования, основного государственного регистрационного номера, места нахождения юридического лица, а также фамилии, имени, отчества (последнее – при наличии) представителя юридического лица (в случае, если участником общественных обсуждений является юридическое лицо) с приложением копий документов, подтверждающих такие сведения.

Письменные предложения и (или) замечания должны быть подписаны участником общественных обсуждений либо его уполномоченным представителем.

К письменным предложениям и (или) замечаниям, представленным за подписью уполномоченного представителя участника общественных обсуждений, должен быть приложен документ, подтверждающий полномочия представителя.

К письменным предложениям и (или) замечаниям должно быть приложено согласие физического лица на обработку его персональных данных, оформленное в соответствии с Федеральным законом от 27 июля 2006 года № 152-ФЗ «О персональных данных» (с последующими изменениями). Примерная форма для письменного согласия на обработку персональных данных приведена в приложении № 3 к настоящему Порядку.

4. Внесение письменных предложений и (или) замечаний по Проекту посредством записи в книгу (журнала) учета посетителей экспозиции Проекта осуществляется в месте проведения экспозиции Проекта по адресу: 160000, г. Вологда, ул. М.Ульяновой, д. 15, 2 этаж, начиная с 11 августа 2023 года до 04 сентября 2023 года (включительно) в рабочие дни с 09 часов 00 минут до 11 часов 00 минут и с 14 часов 00 минут до 16 часов 00 минут. Посещение экспозиции и консультирование посетителей осуществляется по предварительной записи по телефонам: 72-15-34, 72-23-05, 76-06-05.

5. Предложения и (или) замечания посредством Портала принимаются от участника общественных обсуждений либо его уполномоченного представителя с прикреплением сканированных документов, подтверждающих полномочия представителя, в электронном виде, через Портал либо через ссылку на Портал, размещенную на официальном сайте Администрации города Вологды в информационно-телекоммуникационной сети «Интернет» (vologda.gosuslugi.ru).

Для подтверждения сведений об участниках общественных обсуждений используется единая система идентификации и аутентификации. Не требуется представление документов, подтверждающих сведения об участниках общественных обсуждений (фамилию, имя, отчество (последнее – при наличии), дату рождения, адрес места жительства (регистрации) – для физических лиц; наименование, основной государственный регистрационный номер, место нахождения и адрес – для юридических лиц), если данными лицами вносятся предложения и (или) замечания посредством Портала (при условии, что эти сведения содержатся на Портале).

6. Предложения и (или) замечания, поступившие с соблюдением требований пунктов 2-5 настоящего Порядка, регистрируются в день поступления, принимаются к рассмотрению и включаются в протокол общественных обсуждений.

7. Предложения и (или) замечания, поступившие с нарушением требований пунктов 2-5 настоящего Порядка, не включаются в протокол общественных обсуждений.

8. Предложения и (или) замечания не рассматриваются в случае выявления факта представления участником общественных обсуждений недостоверных сведений.

9. Участниками общественных обсуждений по Проекту являются граждане, постоянно проживающие на территории, в отношении которой подготовлен данный Проект, правообладатели находящихся в границах этой территории земельных участков и (или) расположенных на них объектов капитального строительства, а также правообладатели помещений, являющихся частью указанных объектов капитального строительства. При подаче письменных предложений и (или) замечаний указанные лица представляют сведения соответственно о таких земельных участках, объектах капитального строительства, помещениях, являющихся частью указанных объектов капитального строительства, из Единого государственного реестра недвижимости и иные документы, устанавливающие или удостоверяющие их права на такие земельные участки, объекты капитального строительства, помещения, являющиеся частью указанных объектов капитального строительства.

10. Общественные обсуждения по Проекту проводятся в соответствии со статьей 5.1 Градостроительного кодекса Российской Федерации в порядке, установленном Положением о порядке организации и проведения в городском округе городе Вологде общественных обсуждений или публичных слушаний в случаях, предусмотренных Градостроительным кодексом Российской Федерации, утвержденным решением Вологодской городской Думы от 28 июня 2018 года № 1565 (с последующими изменениями).

#### Приложение № 1

к Порядку приема предложений и (или) замечаний по проекту решения Вологодской городской Думы «О внесении изменений в решение Вологодской городской Думы от 02 апреля 2007 года № 392 «О Правилах благоустройства городского округа города Вологды» и участия населения городского округа города Вологды в его обсуждении

### Книга (журнал) учета посетителей экспозиции проекта решения Вологодской городской Думы «О внесении изменений в решение Вологодской городской Думы от 02 апреля 2007 года № 392 «О Правилах благоустройства городского округа города Вологды»

№ п/п	ФИО (для физических лиц) наименование, ОГРН (для юридических лиц)	Дата рождения (для физических лиц)	Дата посещения экспозиции	Документ, удостоверяющий личность (для физических лиц) и представителей физических и юридических лиц	Адрес регистрации по месту жительства (для физических лиц)	Подпись лица – посетителя экспозиции о согласии на обработку персональных данных в соответствии с Федеральным законом от 27 июля 2006 года № 152-ФЗ «О персональных данных»*	Предложение и (или) замечание по проекту решения Вологодской городской Думы «О внесении изменений в решение Вологодской городской Думы от 02 апреля 2007 года № 392 «О Правилах благоустройства городского округа города Вологды», подпись посетителя экспозиции
1	2	3	4	5	6	7	8

\* Подпись удостоверяет согласие гражданина на обработку (сбор, запись, систематизацию, накопление, хранение, уточнение (обновление, изменение), извлечение, использование, передачу (распространение, предоставление, доступ), обезличивание, блокирование, уничтожение, удаление) Департаментом городского хозяйства Администрации города Вологды (г. Вологда, ул. М.Ульяновой, д.6А), Администрацией города Вологды (г. Вологда, ул. Каменный мост, д. 4), Вологодской городской Думой (г. Вологда, ул. Козленская, д.6) вышеуказанных персональных данных в целях рассмотрения предложений и (или) замечаний по проекту решения Вологодской городской Думы «О внесении изменений в решение Вологодской городской Думы от 02 апреля 2007 года № 392 «О Правилах благоустройства городского округа города Вологды», со дня подачи предложений и (или) замечаний до дня письменного отзыва данного согласия в соответствии с действующим законодательством.

#### Приложение № 2

к Порядку приема предложений и (или) замечаний по проекту решения Вологодской городской Думы «О внесении изменений в решение Вологодской городской Думы от 02 апреля 2007 года № 392 «О Правилах благоустройства городского округа города Вологды» и участия населения городского округа города Вологды в его обсуждении

В Департамент городского хозяйства

Администрации города Вологды

от \_\_\_\_\_

(фамилия, имя, отчество (последнее – при наличии), дата рождения, адрес места

жительства (в случае, если участником общественных обсуждений является физическое

лицо) или наименование, ОГРН, место нахождения юридического лица, а также фамилия,

имя, отчество (последнее – при наличии) представителя юридического лица

(в случаях, если участником общественных обсуждений является юридическое лицо)

### Предложения и (или) замечания по проекту решения Вологодской городской Думы «О внесении изменений в решение Вологодской городской Думы от 02 апреля 2007 года № 392 «О Правилах благоустройства городского округа города Вологды» (далее – проект)

№ п/п	Предложение и (или) замечание по рассматриваемому на общественных обсуждениях проекту	Обоснование
1	2	3

Подпись и дата\* \_\_\_\_\_

\* Письменные предложения и (или) замечания должны быть подписаны участником общественных обсуждений либо его уполномоченным представителем.

#### Приложение № 3

к Порядку приема предложений и (или) замечаний по проекту решения Вологодской городской Думы «О внесении изменений в решение Вологодской городской Думы от 02 апреля 2007 года № 392 «О Правилах благоустройства городского округа города Вологды» и участия населения городского округа города Вологды в его обсуждении

### СОГЛАСИЕ на обработку персональных данных

Я, \_\_\_\_\_, дата рождения \_\_\_\_\_,

(фамилия, имя, отчество)

паспорт: \_\_\_\_\_, выдан \_\_\_\_\_

(серия и номер) (кем и когда выдан)

проживающий(ая) по адресу: \_\_\_\_\_, в соответствии с Федеральным законом от

27 июля 2006 года № 152-ФЗ «О персональных данных» даю Департаменту городского хозяйства Администрации города Вологды (г. Вологда, ул. М.Ульяновой, д. 6А), Администрации города Вологды (г. Вологда, ул. Каменный мост, д. 4), Вологодской городской Думе (г. Вологда, ул. Козленская, д. 6) согласие на обработку моих персональных данных, а именно:

фамилия, имя, отчество (последнее – при наличии)\*;

дата рождения;

данные паспорта гражданина Российской Федерации;

адрес места жительства;

номер домашнего (мобильного) телефона;

адрес электронной почты (при наличии);

дополнительные данные, которые я сообщил(а) в целях рассмотрения предложений и (или) замечаний по проекту решения Вологодской городской Думы «О внесении изменений в решение Вологодской городской Думы от 02 апреля 2007 года № 392 «О Правилах благоустройства городского округа города Вологды».

С вышеуказанными персональными данными могут быть совершены следующие действия: сбор, запись, систематизация, накопление, хранение, уточнение (обновление, изменение), извлечение, использование, передача (распространение, предоставление, доступ), обезличивание, блокирование, удаление, уничтожение персональных данных.

Персональные данные обрабатываются с использованием средств автоматизации, в том числе в информационно-телекоммуникационных сетях, или без использования таких средств.

Данное согласие вступает в силу с момента передачи вышеперечисленных персональных данных и действует до истечения срока хранения в соответствии с архивным законодательством.

Данное согласие может быть отозвано в любой момент по моему письменному заявлению.

Я подтверждаю, что, давая такое согласие, я действую по собственной воле и в своих интересах.

Личная подпись и дата \_\_\_\_\_

\*Согласие на обработку персональных данных предоставляется физическими лицами (участник общественных обсуждений, уполномоченный представитель участника общественных обсуждений), чьи персональные данные подлежат обработке в связи с рассмотрением предложений и (или) замечаний по проекту решения Вологодской городской Думы «О внесении изменений в решение Вологодской городской Думы от 02 апреля 2007 года № 392 «О Правилах благоустройства городского округа города Вологды».

### ПОСТАНОВЛЕНИЕ АДМИНИСТРАЦИИ ГОРОДА ВОЛОГДЫ ОТ 31 ИЮЛЯ 2023 ГОДА № 1253 О ВНЕСЕНИИ ИЗМЕНЕНИЙ В ПОСТАНОВЛЕНИЕ ГЛАВЫ ГОРОДА ВОЛОГДЫ ОТ 28 ДЕКАБРЯ 2009 ГОДА № 7081

На основании статей 27, 42 Устава городского округа города Вологды ПОСТАНОВЛЯЮ:

1. Внести в Положение о Департаменте экономического развития Администрации города Вологды, утвержденное постановлением Главы города Вологды от 28 декабря 2009 года № 7081 (с последующими изменениями), следующие изменения:

1.1. Пункт 2.15 дополнить абзацем следующего содержания:

«законом Вологодской области от 28 июня 2006 года № 1465-03 «О наделении органов местного самоуправления отдельными государственными полномочиями в сфере охраны окружающей среды».

1.2. Подпункт 3.10.5.2 пункта 3.10.5 изложить в следующей редакции:

«3.10.5.2. Подготовку проектов муниципальных правовых актов:

о проведении аукционов на право заключения договоров на размещение и эксплуатацию нестационарного торгового объекта, объекта по оказанию услуг населению;

об утверждении схемы размещения нестационарных торговых объектов;

об утверждении дислокации размещения объектов по оказанию услуг населению».

1.3. Подпункт 3.10.10 изложить в следующей редакции:

«3.10.10. Разрабатывает и представляет на утверждение административные регламенты оказания муниципальных услуг по выдаче разрешений на право организации розничного рынка на территории городского округа города Вологды, по заключению договора на размещение и эксплуатацию нестационарного торгового объекта или объекта по оказанию услуг населению без проведения торгов».

1.4. Пункт 3.15 изложить в следующей редакции:

«3.15. По осуществлению функций по реализации отдельных государственных полномочий, переданных органам местного самоуправления городского округа города Вологды в установленном порядке:

3.15.1. Законом Вологодской области от 28 ноября 2005 года № 1369-ОЗ «О наделении органов местного самоуправления отдельными государственными полномочиями в сфере административных отношений»:

1) участвует в определении перечня должностных лиц, уполномоченных составлять протоколы об административных правонарушениях, предусмотренных соответствующими статьями закона области «Об административных правонарушениях в Вологодской области»;

2) обеспечивает составление протоколов об административных правонарушениях в области охраны окружающей среды в пределах полномочий, предоставленных действующим законодательством, и их направление в уполномоченный орган для рассмотрения;

3) осуществляет производство по делам об административных правонарушениях в пределах предоставленных полномочий;

4) осуществляет регистрацию в журнале учета проверки, предписаний, протоколов.

3.15.2. Законом Вологодской области от 6 мая 1996 года № 77-ОЗ «О статусе административного центра Вологодской области»: по реализации функций административного центра Вологодской области:

1) обеспечивает необходимые условия для проведения органами государственной власти областных межрегиональных и государственных мероприятий, принимая в них участие;

2) обеспечивает создание благоприятных условий для организации и развития туризма на территории городского округа города Вологды;

3) участвует в осуществлении региональных и межрегиональных связей;

4) по осуществлению мероприятий, необходимых для развития инфраструктуры и создания облика города Вологды как административного центра Вологодской области.

3.15.3. Законом Вологодской области от 28 июня 2006 года № 1465-ОЗ «О наделении органов местного самоуправления отдельными государственными полномочиями в сфере охраны окружающей среды»: в сфере охраны окружающей среды:

1) осуществляет региональный государственный экологический контроль (надзор) в отношении объектов, находящихся на территории городского округа города Вологды, за исключением объектов, подлежащих региональному государственному экологическому контролю (надзору) органом исполнительной государственной власти Вологодской области, уполномоченным в сфере охраны окружающей среды;

2) вносит предложения по формированию перечня должностных лиц, осуществляющих региональный государственный экологический контроль (надзор) в отношении объектов хозяйственной и иной деятельности независимо от форм собственности, находящихся на территории городского округа города Вологды, за исключением объектов, подлежащих региональному государственному экологическому контролю (надзору) органом исполнительной государственной власти Вологодской области, уполномоченным в сфере охраны окружающей среды;

3) обеспечивает подготовку программ профилактики рисков причинения вреда (ущерба) охраняемым законом ценностям по региональному экологическому контролю (надзору) и размещение их в установленном порядке на официальном сайте Администрации города Вологды;

4) осуществляет учет объектов регионального экологического контроля (надзора) в соответствии с Положением, утвержденным постановлением Правительства Вологодской области от 08 ноября 2021 года № 1269;

5) обеспечивает подготовку доклада о региональном государственном экологическом контроле (надзоре) с указанием сведений о достижении ключевых показателей и сведений об индикативных показателях, в том числе о влиянии профилактических мероприятий и контрольных (надзорных) мероприятий на достижение ключевых показателей;

6) обеспечивает подготовку отчетов, аналитических справок и иной информации в пределах предоставленной компетенции;

7) обеспечивает рассмотрение заявлений контролируемых лиц, в рамках досудебного обжалования решений контрольного (надзорного) органа, в том числе действия (бездействия) должностных лиц.».

1. Настоящее постановление подлежит официальному опубликованию в газете «Вологодские новости», размещению на официальном сайте Администрации города Вологды в информационно-телекоммуникационной сети «Интернет» и распространяется на правоотношения, возникшие с 01 августа 2023 года.

Мэр города Вологды С.А. Воропанов

**ПОСТАНОВЛЕНИЕ  
АДМИНИСТРАЦИИ ГОРОДА ВОЛОГДЫ  
ОТ 31 ИЮЛЯ 2023 ГОДА № 1254  
ОБ ОБРАЗОВАНИИ СЕКТОРА ПО ЭКОНОМИКЕ  
ПРИРОДОПОЛЬЗОВАНИЯ ДЕПАРТАМЕНТА ЭКОНОМИЧЕСКОГО  
РАЗВИТИЯ АДМИНИСТРАЦИИ ГОРОДА ВОЛОГДЫ**

На основании статей 27, 42 Устава городского округа города Вологды ПОСТАНОВЛЯЮ:

1. Образовать при Департаменте экономического развития Администрации города Вологды сектор по экономике природопользования.

2. Утвердить прилагаемое Положение о секторе по экономике природопользования Департамента экономического развития Администрации города Вологды.

3. Настоящее постановление подлежит официальному опубликованию в газете «Вологодские новости», размещению на официальном сайте Администрации города Вологды в информационно-телекоммуникационной сети «Интернет» и распространяется на правоотношения, возникшие с 01 августа 2023 года.

Мэр города Вологды С.А. Воропанов

УТВЕРЖДЕНО

постановлением Администрации города Вологды  
от 31.07.2023 № 1254

**Положение  
о секторе по экономике природопользования  
Департамента экономического развития Администрации города Вологды.**

**1. Общие положения**

1.1. Сектор по экономике природопользования Департамента экономического развития Администрации города Вологды (далее – сектор) является структурным подразделением Департамента экономического развития Администрации города Вологды (далее – Департамент).

1.2. Сектор в своей деятельности подотчетен и подконтролен заместителю Мэра города Вологды - начальнику Департамента.

1.3. Сектор в своей деятельности руководствуется Конституцией Российской Федерации, законодательством Российской Федерации и Вологодской области, Уставом городского округа города Вологды, правовыми актами органов местного самоуправления города Вологды и настоящим Положением.

**2. Задачи сектора**

Основными задачами сектора являются:

2.1. Организация мероприятий по охране окружающей среды в границах городского округа города Вологды.

2.2. Осуществление отдельных государственных полномочий, переданных органам местного самоуправления городского округа города Вологды в установленном порядке законами Вологодской области:

от 28 ноября 2005 года № 1369-ОЗ «О наделении органов местного самоуправления отдельными государственными полномочиями в сфере административных отношений»:

от 28 июня 2006 года № 1465-ОЗ «О наделении органов местного самоуправления отдельными государственными полномочиями в сфере охраны окружающей среды»;

от 06 мая 1996 года № 77-ОЗ «О статусе административного центра Вологодской области».

2.3. Реализация иных задач в соответствии с вопросами общей компетенции.

**3. Функции сектора**

В соответствии с возложенными задачами сектор осуществляет следующие функции:

3.1. По организации мероприятий по охране окружающей среды в границах городского округа города Вологды в рамках полномочий органов местного самоуправления по решению вопросов местного значения, в части компетенции сектора:

3.1.1. Разрабатывает и организует исполнение муниципальных программ в области охраны окружающей среды.

3.1.2. Определяет направления природоохранной деятельности, осуществляемой за счет бюджета города Вологды.

3.1.3. Вносит предложения по финансированию природоохранных мероприятий.

3.1.4. Участвует в разработке программы социально-экономического развития городского округа города Вологды.

3.1.5. Прогнозирует и определяет объем работ в области охраны окружающей среды при осуществлении закупок в части компетенции сектора.

3.1.6. Обеспечивает размещение на официальном сайте Администрации города Вологды в информационно-телекоммуникационной сети «Интернет» или с помощью муниципальных информационных систем информацию о состоянии окружающей среды (экологическую информацию) в форме открытых данных в соответствии с установленными правилами размещения и обновления информации о состоянии окружающей среды.

3.2. По осуществлению отдельных государственных полномочий, переданных органам местного самоуправления городского округа города Вологды в установленном порядке, в части компетенции сектора:

3.2.1. выполнение функций по осуществлению отдельных государственных полномочий, переданных в установленном порядке законом Вологодской области от 28 ноября 2005 года № 1369-ОЗ «О наделении органов местного самоуправления отдельными государственными полномочиями в сфере административных отношений»:

3.2.1.1. Участвует в определении перечня должностных лиц, уполномоченных составлять протоколы об административных правонарушениях, предусмотренных соответствующими статьями закона области «Об административных правонарушениях в Вологодской области»;

3.2.1.2. Обеспечивает составление протоколов об административных правонарушениях в области охраны окружающей среды в пределах полномочий, предоставленных действующим законодательством, и их направление в уполномоченный орган для рассмотрения;

3.2.1.3. Осуществляет производство по делам об административных правонарушениях в пределах предоставленных полномочий;

3.2.1.4. Осуществляет регистрацию в журнале учета проверки, предписаний, протоколов.

3.2.2. выполнение функций по осуществлению отдельных государственных полномочий, переданных в установленном порядке законом Вологодской области от 6 мая 1996 года № 77-ОЗ «О статусе административного центра Вологодской области» (с последующими изменениями), в сфере реализации функций административного центра Вологодской области:

3.2.2.1. Обеспечивает необходимые условия для проведения органами государственной власти областных межрегиональных и государственных мероприятий, принимая в них участие;

3.2.2.2. Обеспечивает создание благоприятных условий для организации и развития туризма на территории городского округа города Вологды;

3.2.2.3. Участвует в осуществлении региональных и межрегиональных связей;

3.2.2.4. Осуществление мероприятий, необходимых для развития инфраструктуры и создания облика города Вологды как административного центра Вологодской области.

3.2.3. выполнение функций по осуществлению отдельных государственных полномочий, переданных в установленном порядке законом Вологодской области от 28 июня 2006 года № 1465-ОЗ «О наделении органов местного самоуправления отдельными государственными полномочиями в сфере охраны окружающей среды» (с последующими изменениями):

3.2.3.1. Осуществляет региональный государственный экологический контроль (надзор) в отношении объектов, находящихся на территории городского округа города Вологды, за исключением объектов, подлежащих региональному государственному экологическому контролю (надзору) органом исполнительной государственной власти Вологодской области, уполномоченным в сфере охраны окружающей среды;

3.2.3.1. Вносит предложения по формированию перечня должностных лиц, осуществляющих региональный государственный экологический контроль (надзор) в отношении объектов хозяйственной и иной деятельности независимо от форм собственности, находящихся на территории городского округа города Вологды, за исключением объектов, подлежащих региональному государственному экологическому контролю (надзору) органом исполнительной государственной власти Вологодской области, уполномоченным в сфере охраны окружающей среды;

3.2.3.3. Обеспечивает подготовку программ профилактики рисков причинения вреда (ущерба) охраняемым законом ценностям по региональному экологическому контролю (надзору) и размещение их в установленном порядке на официальном сайте Администрации города Вологды;

3.2.3.4. Осуществляет учет объектов регионального экологического контроля (надзора) в соответствии с Положением, утвержденным постановлением Правительства Вологодской области от 08 ноября 2021 года № 1269;

3.2.3.5. Обеспечивает подготовку доклада о региональном государственном экологическом контроле (надзоре) с указанием сведений о достижении ключевых показателей и сведений об индикативных показателях, в том числе о влиянии профилактических мероприятий и контрольных (надзорных) мероприятий на достижение ключевых показателей;

3.2.3.6. Обеспечивает подготовку отчетов, аналитических справок и иной информации в пределах предоставленной компетенции;

3.2.3.7. Обеспечивает рассмотрение заявлений контролируемых лиц, в рамках досудебного обжалования решений контрольного (надзорного) органа, в том числе действия (бездействия) должностных лиц.».

3.3. По решению вопросов общей компетенции:

3.3.1. Готовит проекты муниципальных правовых актов, контрактов (гражданско-правовых договоров) по вопросам, входящим в компетенцию сектора, и обеспечивает их согласование в установленном порядке.

3.3.2. Согласовывает поступившие в Департамент на согласование проекты муниципальных правовых актов, контрактов (гражданско-правовых договоров) по вопросам, входящим в компетенцию сектора.

3.3.3. Проводит мониторинг действующих муниципальных правовых актов по вопросам, входящим в компетенцию сектора.

3.3.4. Участвует в подготовке материалов на заседания постоянных комитетов Вологодской городской Думы по вопросам, входящим в компетенцию сектора.

3.3.5. Организует проведение публичных слушаний в установленном порядке по вопросам, входящим в компетенцию сектора.

3.3.6. Совместно с Правовым управлением Администрации города Вологды принимает участие в подготовке нормативных правовых актов, вносимых на рассмотрение Правительства Вологодской области, Законодательного Собрания Вологодской области, Президента Российской Федерации, Правительства Российской Федерации, по вопросам, входящим в компетенцию сектора.

3.3.7. Обеспечивает в установленном порядке формирование и осуществление муниципальных закупок в части компетенции сектора.

3.3.8. Обеспечивает в установленном порядке ведение реестра расходных обязательств в части компетенции сектора, а также представление его в Департамент финансов Администрации города Вологды.

3.3.9. Осуществляет функции администратора доходов бюджета города Вологды в части компетенции сектора, выполняемая в установленном порядке контроль за правильностью исчисления, полнотой и своевременностью уплаты, начислением, оперативным учетом, представлением сведений для ведения бухгалтерского учета, взысканием и принятием решений о возврате (зачете) излишне уплаченных (взысканных) платежей в бюджет, пеней и штрафов по ним, представлением прогнозов поступлений в установленном порядке на очередной финансовый год.

3.3.10. Принимает участие в реализации социально значимых городских проектов.

3.3.11. Участвует в формировании резерва управленческих кадров города Вологды и кадрового резерва для замещения вакантных должностей муниципальной службы в Администрации города Вологды и обеспечивает работу с ними.

3.3.12. Участвует в организации подготовки и проведении мероприятий в связи с праздничными днями, профессиональными праздниками, днями воинской славы и памятные даты России в пределах компетенции сектора.

3.3.13. Обеспечивает деятельность консультативных и координационных органов, образованных по вопросам компетенции сектора, актуализацию их составов.

3.3.14. Обеспечивает выполнение мероприятий по противопожарной безопасности и мобилизационной подготовке.

3.3.15. Участвует в профилактике терроризма и экстремизма на территории городского округа города Вологды в пределах компетенции сектора.

3.3.16. Обеспечивает формирование, актуализацию в АИС «Телефонный справочник Администрации города Вологды» и оформление телефонного справочника по предприятиям и иным организациям, расположенным на территории города Вологды, за исключением муниципальных учреждений, предприятий и акционерных обществ, 100% акций которых находятся в муниципальной собственности, а также территориальных органов федеральных органов государственной власти, государственных учреждений.

3.3.17. Участвует в организации и осуществлении мероприятий по работе с детьми и молодежью на территории городского округа Вологды в пределах компетенции сектора.

3.3.18. Обеспечивает проведение планерных совещаний, семинаров, конференций, «круглых столов» и других мероприятий с участием заинтересованных лиц по вопросам, входящим в компетенцию сектора.

3.3.19. Обеспечивает соответствующий режим хранения и защиты информации, составляющей государственную, служебную, коммерческую и иную тайну, а также иных сведений, полученных в процессе деятельности сектора, в том числе обеспечивает защиту и сохранность персональных данных при их обработке в автоматизированных информационных системах, оператором которых является сектор.

3.3.20. Организует оперативное хранение документов в соответствии с утвержденной номенклатурой дел, подготовку документов к передаче на архивное хранение, а также обеспечения сохранности документов в пределах компетенции сектора.

3.3.21. Обеспечивает подготовку и представление в установленном порядке информации по вопросам компетенции сектора для последующего ее размещения на официальном сайте Администрации города Вологды в информационно-телекоммуникационной сети «Интернет».

3.3.22. Участвует в подготовке ежегодного проекта отчета о деятельности Администрации города Вологды перед населением города Вологды, а также ежегодного проекта отчета Мэра города Вологды о своей деятельности и деятельности Администрации города Вологды перед Вологодской городской Думой.

3.3.23. Рассматривает и готовит ответы на обращения граждан, объединения граждан, в том числе юридических лиц, по вопросам компетенции сектора.

3.3.24. Осуществляет прием граждан и представителей организаций по вопросам компетенции сектора.

3.3.25. Готовит предложения по совершенствованию структуры сектора.

3.3.26. Организует делопроизводство и контроль за его состоянием.

3.3.27. В соответствии с распоряжением Администрации города Вологды от 09 августа 2013 года № 364 «О Плана работы Администрации города Вологды на год» осуществляет подготовку плана работы сектора.

3.3.28. Формирует и предоставляет сведения о муниципальных услугах (функциях) городского округа города Вологды для размещения в Реестре муниципальных услуг (функций) городского округа города Вологды в части компетенции сектора.

3.3.29. Обеспечивает формирование и ведение ведомственных перечней муниципальных услуг и работ, оказываемых и выполняемых подведомственными муниципальными учреждениями, формирование предложений о внесении изменений в базовые перечни в пределах компетенции сектора.

#### 4. Полномочия сектора

В целях реализации возложенных задач и функций сектор в пределах своей компетенции имеет право:

4.1. Давать разъяснения по вопросам, отнесенным к компетенции сектора.

4.2. Вносить предложения об образовании или упразднении консультативных и координационных органов Администрации города Вологды по вопросам компетенции сектора.

4.3. Запрашивать и получать необходимые сведения, материалы, документы по вопросам компетенции сектора от руководителей структурных подразделений Департамента.

4.4. Вносить предложения об образовании или упразднении консультативных и координационных органов по вопросам компетенции сектора.

4.5. Привлекать в установленном порядке для решения вопросов, входящих в компетенцию сектора, научно-исследовательские, образовательные и другие организации, а также отдельных специалистов и экспертов.

4.6. Взаимодействовать с индивидуальными предпринимателями, организациями любых организационно-правовых форм.

4.7. Разрабатывать методические материалы и рекомендации по вопросам компетенции сектора.

4.8. Проводить совещания, семинары, конференции, «круглые столы» по вопросам, отнесенным к компетенции сектора.

4.9. Организовывать проведение выставок, ярмарок, конкурсов по вопросам компетенции сектора.

4.10. Участвовать в подготовке, заключении и исполнении соглашений, контрактов в пределах компетенции сектора.

4.11. Осуществлять иные полномочия, предусмотренные действующим законодательством.

#### 5. Организация деятельности сектора

5.1. Руководство деятельностью сектора на основе единоначалия осуществляет заведующий сектором.

5.2. Заведующий сектором подчиняется заместителю Мэра города Вологды - начальнику Департамента, назначается и освобождается от должности в установленном порядке.

5.3. Заведующий сектором:

5.3.1. Организует выполнение возложенных на сектор задач и функций, несет персональную ответственность за их выполнение.

5.3.2. Представляет Департамент по вопросам, входящим в компетенцию сектора, по поручению заместителя Мэра города Вологды - начальника Департамента.

5.3.3. Проводит планерные совещания со специалистами сектора, совещания и другие мероприятия для всех заинтересованных лиц по вопросам, связанным с выполнением возложенных на сектор функций.

5.3.4. Дает поручения и задания в пределах компетенции сектора, обязательные для исполнения специалистами сектора, в том числе по рассмотрению писем и обращений граждан и юридических лиц.

5.3.5. Осуществляет контроль за соблюдением специалистами сектора трудовой дисциплины.

5.3.6. Распределяет должностные обязанности между специалистами сектора, обеспечивает подготовку должностных инструкций по штатным должностям специалистов сектора и представляет их на утверждение в установленном порядке.

5.3.7. Вносит в установленном порядке предложения по: приведению положения о секторе, должностных инструкций специалистов сектора в соответствие с действующим законодательством;

численности специалистов сектора;

замещению вакантных должностей специалистов сектора;

подготовке (профессиональному образованию и профессиональному обучению) и дополнительному профессиональному образованию специалистов сектора;

поощрению и привлечению специалистов сектора к дисциплинарной ответственности;

представлению специалистов сектора к наградам города Вологды, государственным наградам Вологодской области и Российской Федерации, к присвоению почетных званий.

5.3.8. В период временного отсутствия начальника сектора его обязанности исполняет иное лицо, уполномоченное в установленном порядке.

6. Взаимодействие сектора с другими структурными подразделениями Департамента, органами Администрации города Вологды, организациями, органами местного самоуправления и органами государственной власти

6.1. Сектор координирует свою деятельность со структурными подразделениями Департамента.

6.2. Сектор осуществляет в порядке, установленном Регламентом Администрации города Вологды, взаимодействие с: должностными лицами и иными органами Администрации города Вологды; Вологодской городской Думой и Контрольно-счетной палатой города Вологды; органами государственной власти Вологодской области; органами государственной власти Российской Федерации; органами местного самоуправления; бюджетными учреждениями/предприятиями и иными организациями.

6.3. Сектор не имеет права направлять от своего имени информацию в органы государственной власти и органы местного самоуправления по своей инициативе и по их запросу.

Документы, направленные в органы государственной власти и органы местного самоуправления, должны быть подписаны заместителем Мэра города Вологды - начальником Департамента или Мэром города Вологды.

## ПОСТАНОВЛЕНИЕ АДМИНИСТРАЦИИ ГОРОДА ВОЛОГДЫ ОТ 1 АВГУСТА 2023 ГОДА № 1258

### О ВНЕСЕНИИ ИЗМЕНЕНИЯ В ПОСТАНОВЛЕНИЕ АДМИНИСТРАЦИИ ГОРОДА ВОЛОГДЫ ОТ 19 МАРТА 2018 ГОДА № 269 «ОБ УТВЕРЖДЕНИИ ТЕХНИЧЕСКОГО ЗАДАНИЯ НА КОРРЕКТИРОВКУ ИНВЕСТИЦИОННОЙ ПРОГРАММЫ МУП ЖКХ «ВОЛОДАГОРВОДОКАНАЛ» НА 2013 - 2015 ГОДЫ С ПРОДЛЕНИЕМ СРОКА ДЕЙСТВИЯ ДО 2023 ГОДА»

В соответствии с Федеральными законами от 6 октября 2003 года № 131-ФЗ «Об общих принципах организации местного самоуправления в Российской Федерации» (с последующими изменениями), от 7 декабря 2011 года № 416-ФЗ «О водоснабжении и водоотведении» (с последующими изменениями), постановлением Правительства Российской Федерации от 29 июля 2013 года № 641 «Об инвестиционных и производственных программах организаций, осуществляющих деятельность в сфере водоснабжения и водоотведения» (с последующими изменениями), на основании статей 27, 44 Устава городского округа города Вологды ПОСТАНОВЛЯЮ:

1. Внести изменение в Техническое задание на корректировку инвестиционной программы МУП ЖКХ «Володагорводоканал» на 2013 – 2015 годы с продлением срока действия до 2023 года, утвержденное постановлением Администрации города Вологды от 19 марта 2018 года № 269 (с последующими изменениями), изложив таблицу 3 «Перечень мероприятий по строительству, модернизации и реконструкции объектов и график реализации плановых мероприятий» в новой прилагаемой редакции.

2. Настоящее постановление подлежит опубликованию в газете «Вологодские новости» и размещению на официальном сайте Администрации города Вологды в информационно-телекоммуникационной сети «Интернет».

Мэр города Вологды С.А. Воронанов

Приложение  
к постановлению Администрации города Вологды  
от 01.08.2023 № 1258  
«Таблица 3

### Перечень мероприятий по строительству, модернизации и реконструкции объектов и график реализации плановых мероприятий

№ п/п	Наименование мероприятия	Процент выполнения по годам											
		2013	2014	2015	2016	2017	2018	2019	2020	2021	2022	2023	
1	2	3	4	5	6	7	8	9	10	11	12	13	
1	ВОДОСНАБЖЕНИЕ												
1.1	Строительство, модернизация и (или) реконструкция в целях подключения объектов капитального строительства абонентов												
1.1	Строительство новых сетей водоснабжения												
1.1.1	Строительство водопровода D- 110 мм L- 11,5 м D- 63 мм L- 12,7 м для подключения жилого дома по ул. Комсомольской, 11 и строительство водопровода D- 63 мм L- 40,5 м для подключения 19-квартирного жилого дома по ул. Комсомольской, 7	100%											
1.1.2	Строительство водопровода D- 100 мм L- 7 м для подключения детского сада на 320 мест по ул. Полюховской				100%								
1.1.3	Строительство водопровода D- 110 мм L- 72 м для подключения детского сада по ул. Дорониной				100%								
1.1.4	Строительство сетей водопровода D- 110 мм L- 79 м для подключения 5-этажного жилого дома в п. Майской				100%								
1.1.5	Строительство сетей водопровода D- 110 мм L- 91 м для подключения жилого дома по ул. Горького				100%								
1.1.6	Строительство сетей водопровода D- 110 мм L- 147 м от водопровода по набережной 6-й Армии до стены жилого дома по ул. Машиностроительной, 4А				100%								
1.1.7	Строительство сетей водопровода D- 110 мм L- 24 м для подключения 9-квартирного жилого дома по ул. Горького, 23				100%								
1.1.8	Строительство сетей водопровода D- 160 мм L- 24 м от ул. Мокшанской по внутриквартальному проходу для подключения жилого дома по Новому переулку				100%								
1.1.9	Строительство сетей водопровода D- 63 мм L- 55,1 м от внутриквартального прохода до стены жилого дома по Новому переулку				100%								
1.1.10	Строительство сетей водопровода D- 110 мм L- 27 м для подключения 70-квартирного 3-9-этажного жилого дома по ул. Колесниковой, 128				100%								
1.1.11	Строительство сетей водопровода D- 110 мм L- 16 м для подключения жилого дома по ул. Лаврова				100%								
1.1.12	Строительство сетей водопровода D- 110 мм L- 45 м для подключения многоквартирного жилого дома по проспекту Победы, 48				100%								
1.1.13	Строительство сетей водопровода D- 63 мм L- 64 м для подключения 18-квартирного жилого дома по ул. Загадной в д. Емельяново				100%								
1.1.14	Строительство внутриквартальных сетей водопровода D- 110 мм L- 155,1 м для подключения социальных жилых домов по ул. Меморатков				100%								
1.1.15	Строительство сетей водопровода D- 110 мм L- 27 м для подключения многоквартирного жилого дома по ул. Гагарина, 25				100%								
1.1.16	Строительство сетей водопровода D- 63 мм L- 14 м для подключения жилого дома по ул. Вурмагиных, 14				100%								
1.1.17	Строительство сетей водопровода D- 110 мм L- 167 м для подключения реконструируемого комплекса зданий, расположенных по адресу: г. Вологда, ул. Пригородная, 14 для строительства 150-квартирного жилого дома				100%								
1.1.18	Строительство водопровода D- 100 мм L- 27 м для подключения 12-квартирного жилого дома по ул. Добролюбова, 16				100%								
1.1.19	Строительство водопровода D- 110 мм L- 104 м для подключения жилого дома по ул. Мокшанской				100%								
1.1.20	Строительство сетей водопровода D- 110 мм L- 21 м для подключения 8-этажного жилого дома по ул. Станской, 5				100%								
1.1.21	Строительство сетей водопровода D- 110 мм L- 5 м для подключения жилого дома по ул. Образцова, 49				100%								

Table with 13 columns: № п/п, Наименование мероприятия, and columns for years 2013-2023 under 'Процент выполнения по годам'. It lists various construction and reconstruction projects in Volokno, such as water network expansion and residential building completion.

Table with 13 columns: № п/п, Наименование мероприятия, and columns for years 2013-2023 under 'Процент выполнения по годам'. It details reconstruction and modernization work, including pipe replacement, station upgrades, and network expansion projects.















Зона №	2	
	Координаты, м	
Обозначение характерных точек границ	X	Y
1		
Б2	348819,00	2327580,18
Б0	348811,72	2327577,03
Б59	348808,92	2327579,68
Б63	348803,71	2327574,22
Б64	348804,18	2327573,77
Б65	348806,70	2327589,37
Б2	348819,00	2327580,18

УТВЕРЖДЕН  
постановлением Администрации  
города Вологды  
от 31 декабря 2015 года № 10282  
(в редакции постановления Администрации города Вологды  
от 02.08.2023 № 1259)

**Проект планировки территории  
III Южного жилого района  
по ул. Маршала Конева в городе Вологде**

Основная часть  
Вологда  
2023 г.

7. Заключительные положения  
В результате подготовки проекта межевания территории определено местоположение границ образуемых земельных участков, их площади и виды разрешенного использования.  
Чертеж межевания территории разработан в масштабе 1:3000.



СОДЕРЖАНИЕ

- Введение
- Общие данные
  - Красные линии
  - Положение о характеристиках планируемого развития территории
    - Параметры проектируемой застройки
    - Социальная инфраструктура, объекты повседневного и периодического обслуживания
    - Транспортная инфраструктура
    - Коммунальная инфраструктура
    - Основные технико-экономические показатели плотности и параметры застройки территории
  - Положение об очередности планируемого развития территории

ГРАФИЧЕСКИЕ МАТЕРИАЛЫ

- Чертеж планировки территории, М 1:2000  
Чертеж красных линий, М 1:2000  
Введение

Проект планировки территории разработан с соблюдением положений Градостроительного кодекса Российской Федерации, Земельного кодекса Российской Федерации, Водного кодекса Российской Федерации, Федерального закона от 10 января 2002 года № 7-ФЗ «Об охране окружающей среды» (с последующими изменениями), генерального плана городского округа города Вологды, утвержденного решением Вологодской городской Думы от 29 декабря 2014 года № 171 (с последующими изменениями) (далее - генеральный план города Вологды), приказа Министра России от 30 декабря 2016 года № 1034/пр «Об утверждении СП 42.13330 «СНиП 2.07.01-89\* Градостроительство. Планировка и застройка городских и сельских поселений» (с последующими изменениями), местных нормативов градостроительного проектирования городского округа города Вологды, утвержденных решением Вологодской городской Думы от 21 декабря 2017 года № 1382 (с последующими изменениями) (далее - МНП ГО города Вологды), Правил землепользования и застройки городского округа города Вологды, утвержденных решением Вологодской городской Думы от 26 июня 2009 года № 72 (с последующими изменениями) (далее - ПЗЗ города Вологды), иных нормативных правовых актов Российской Федерации, Вологодской области и городского округа города Вологды.

Внесение изменений в проект планировки III Южного жилого района города Вологды по улице Маршала Конева в городе Вологде (далее - проект планировки территории, ППТ) выполнен в рамках договора № ПЗ-01/2022 от 30 марта 2022 года на разработку документации по внесению изменений в проект планировки и проект межевания территории. Граница проектирования включает в себя в том числе земельные участки, предоставленные ООО «Жилищно-строительная индустрия» на основании договоров о комплексном освоении территории в целях строительства жилья экономического класса № 1 и № 2, заключенных 15 мая 2015 года с Департаментом имущественных отношений Вологодской области.

1. Общие данные

Проект планировки территории разработан на часть территории городского округа, расположенной в кадастровых кварталах 35:24:0502008 и 35:24:0502010. Территория, в отношении которой подготовлен проект планировки, ограничена с севера - ул. Архангельской, с востока - границей городского округа города Вологды, с юга - автомобильной дорогой М-8 «Холмогоры» Москва - Ярославль - Вологда - Архангельск (далее а/д Москва - Архангельск), с запада - улицей Маршала Конева.

На момент разработки документации в районе проекта планировки территории жилая зона представлена существующими и строящимися многоквартирными жилыми домами. Вдоль улицы Архангельской расположен магазин «Макси», пристроенный к многоквартирному жилому дому. В северной части района проекта планировки территории, вдоль улицы Конева, располагаются здание автосервиса, автозаправочная газовая станция и автосалон. Большая часть территории свободна от застройки. Объекты здравоохранения, общеобразовательные организации, объекты дошкольного образования, магазины (продовольственного и непродовольственного назначения), аптеки, библиотека, объекты физкультуры и спорта и другие объекты социально-бытового обслуживания населения находятся за границами проекта планировки территории в нормативном радиусе обслуживания населения существующих многоквартирных домов.

В соответствии с генеральным планом города Вологды территория проектирования расположена в границах функциональных зон: в зоне застройки многоквартирными жилыми домами (9 этажей и более), многофункциональной общественно-деловой зоне, зоне специализированной общественной застройки, зоне транспортной инфраструктуры.

В соответствии с ПЗЗ города Вологды территория проектирования отнесена к территориальным зонам: зона застройки многоквартирными жилыми домами (Ж5), зона застройки объектами делового, общественного и коммерческого назначения (О1), зона специализированной общественной застройки объектами образования, здравоохранения, социального назначения (О2), зона застройки жилищно-коммунальными объектами (К2).

В соответствии с требованиями приказа Северо-Западного межрегионального территориального управления воздушного транспорта Федерального агентства воздушного транспорта от 23 января 2020 года № 13-П «Об установлении приаэродромной территории аэродрома гражданской авиации Вологда» и решения по установлению на аэродроме Вологда АО «Вологодское авиационное предприятие» приаэродромной территории и выделению на ней подзон границы территории проектирования располагаются в 3,4,5,6 подзонах.

Проект планировки территории разработан в М 1:2000 в соответствии с системой координат, используемой для ведения Единого государственного реестра недвижимости (Государственной системе координат), и Балтийской системе высот. Площадь территории проектирования составляет 516500 кв. м (51,65 га).

Целью разработки проекта планировки территории является обеспечение ее устойчивого развития, уточнение местоположения действующих красных линий и установление новых красных линий территорий общего пользования, определение границ зон планируемого размещения объектов капитального строительства в соответствии с требованиями градостроительной документации по территориальному планированию городского округа города Вологды, необходимость резервирования/изъятия (передачи) земельных участков для муниципальных нужд в связи с размещением объектов местного значения.



нального территориального управления воздушного транспорта Федерального агентства воздушного транспорта от 23 января 2020 года № 13-П «Об установлении приаэродромной территории аэродрома гражданской авиации Вологда».

3.2. Социальная инфраструктура, объекты повседневного и периодического обслуживания

Данные о существующих объектах повседневного и периодического обслуживания для расчетного количества населения территории проекта планировки представлены в таблице № 5.

Таблица № 5

№ п/п	Наименование учреждения	Единицы измерения	Миним. обеспеченность	По расчету на 11056 чел.	Факт. показатель	Примечания
1	Торговые объекты	м2 торговой площади на 1000 жителей	458,51	5069	4595	в радиусе территориальной доступности 500 м
2	Аптека	объект на 13000 жителей	1	1	4	
3	Отделение почтовой связи	объект на 9000 жителей	1	1	-	
4	Опорный пункт охраны порядка	объект на участок	1	1	1	в радиусе территориальной доступности 800 м
5	Дошкольная образовательная организация	мест на 1000 жителей	76	840	362 (МДОУ № 105 «Поданка»)	в радиусе территориальной доступности 300 м
6	Общеобразовательная организация	мест на 1000 жителей	108	1194	1526* (МОУ № 37)	в радиусе территориальной доступности 500 м**
7	Многофункциональные физкультурно-оздоровительные комплексы	единовременно мест на 1000 жителей	по заданию на проектирование (но не менее 190 мест)	2100	3550 спортивный зал «ФК «Ровеник»; универсальный СКК «Вологда»; волейбольный центр «Волей Тайм»; плавательный бассейн «Динамо»	радиус транспортной доступности - 1 час
8	Культурно-развлекательные, кино-концертные комплексы	объектов	по заданию на проектирование	по заданию на проектирование	«Дом культуры льнокомбината»; Универсальный СКК «Вологда»; ТЦ «Мармелад»	радиус транспортной доступности 1 час
9	Объекты культурного назначения	мест на 1000 верующих	7,5	83	церковь Сергея Радонежского	не нормируется (размещается по согласованию с местной епархией)
10	Объект здравоохранения: амбулаторно-поликлиническая сеть	посещений в смену на 1000 жителей	по заданию на проектирование, определяемому органами здравоохранения, но не менее 18, 15	201	450 скорая медицинская помощь - подстанция № 2 (100 посещений); офис врача общей практики на 100 посещений (филиал ВГП № 3); женская консультация № 3 (250 посещений)	в радиусе территориальной доступности 1000 м
11	Отделение банка	м2 площади на 1000 жителей	40	442	100 (банк «Вологда-банк», «Почта Банк»)	в радиусе территориальной доступности 800 м
12	Объекты бытового обслуживания	количество рабочих мест на 1000 жителей	9	100	40	в радиусе территориальной доступности 500 м

\* количество учащихся в две смены;

\*\* размещение общеобразовательных организаций допускается на расстоянии транспортной доступности: для учащихся общеобразовательных организаций начального общего образования - 15 мин. (в одну сторону), для учащихся общеобразовательных организаций основного общего и среднего общего образования - не более 50 мин. (в одну сторону) - рекомендация может распространяться на образовательные учреждения, принимающие учащихся без учета регистрации по месту жительства.

Данные о проектируемых объектах повседневного и периодического обслуживания для расчетного количества населения территории проекта планировки представлены в таблице № 6.

Таблица № 6

№ п/п	Наименование учреждения	Единицы измерения	Миним. обеспеченность	По расчету/ по заданию на проектирование на 11056 чел.	Проектное предложение	Примечания
1	Торговые объекты (встроенно-пристроенные, в проектируемых объектах № 7)	м2 торговой площади на 1000 жителей	458,51	5069	504	в радиусе территориальной доступности 500 м
2	Аптека (встроенная, в проектируемом объекте № 8)	объект на 13000 жителей	1	1	1	
3	Отделение почтовой связи (встроенное, в проектируемом объекте № 8)	объект на 9000 жителей	1	1	1	
4	Опорный пункт охраны порядка (встроенный, в проектируемом объекте № 7)	объект на участок	1	1	1	в радиусе территориальной доступности 800 м
5	Дошкольные образовательные организации: - два детских сада с бассейном на 350 мест (проектируемые объекты № 4); - детский сад на 80 мест (пристроенный, в проектируемом объекте № 6); - детский сад на 101 место (пристроенный, в проектируемом объекте № 11)	мест на 1000 жителей	76	840	880	в радиусе территориальной доступности 300 м
6	Общеобразовательная организация: - школа на 1224 места (проектируемый объект № 10)	мест на 1000 жителей	108	1194	1224	в радиусе территориальной доступности 500 м*
7	Многофункциональные физкультурно-оздоровительные комплексы (проектируемый объект № 2, проектируемый объект № 17)	единовременно мест на 1000 жителей	по заданию на проектирование (но не менее 190 мест)	2100	859	радиус транспортной доступности 1 час
8	Объекты здравоохранения: - амбулаторно-поликлиническая сеть (поликлиника на 700 посещений в смену) (проектируемый объект № 3) - кабинет врача общей практики (встроенный, в проектируемом объекте № 7)	посещений в смену/ 1000 жителей объектов	по заданию на проектирование, определяемому органами здравоохранения, но не менее 18, 15 по заданию на проектирование	201	700	в радиусе территориальной доступности 1000 м в радиусе территориальной доступности 500 м
9	Отделение банка (встроенное, в проектируемом объекте № 8)	м2 площади на 1000 жителей	40	442	500	в радиусе территориальной доступности 800 м
10	Организация дополнительного образования: центр детского технического творчества и робототехники (встроенно-пристроенный, в проектируемом объекте № 5)	школьник	10% общего числа школьников	119	122	радиус пешеходно-транспортной доступности 30 мин.

№ п/п	Наименование учреждения	Единицы измерения	Миним. обеспеченность	По расчету/ по заданию на проектирование на 11056 чел.	Проектное предложение	Примечания
11	Объект культуры и искусства: общедоступная универсальная библиотека (встроенная, в проектируемом объекте № 7)	объектов	1 на 10000 жителей	1	1	радиус транспортной доступности 1 час

\* размещение общеобразовательных организаций допускается на расстоянии транспортной доступности: для учащихся общеобразовательных организаций начального общего образования - 15 мин. (в одну сторону), для учащихся общеобразовательных организаций основного общего и среднего общего образования - не более 50 мин. (в одну сторону) - рекомендация может распространяться на образовательные учреждения, принимающие учащихся без учета регистрации по месту жительства.

Местоположение объектов повседневного и периодического обслуживания населения территории проекта планировки может быть изменено при условии, что показатели на всю территорию проекта планировки должны быть не менее принятых по расчету в таблицах № 5 и № 6.

3.3. Транспортная инфраструктура

Основные технико-экономические показатели улично-дорожной сети в границах проектирования отражены в таблице № 7.

Таблица № 7

№ п/п	Наименование (категория улицы)	Ширина в красных линиях, м*	Протяженность, м*		Перенос мероприятий*
			Сущест. положение на момент подготовки ППТ	Расчетный срок (2035 год)	
1	Улица Лётчика Каберова (магистральная улица районного значения)	41	-	763	проектирование улицы в соответствии с профилями I-I, Ia-Ia, Ib-Ib, Ic-Ic, Id-Id, отображенными в графической части раздела «Материалы по обоснованию» (устройство 4 полос движения, тротуаров, велодорожек, полос озеленения, автопарков)
2	Улица Ломоносова (магистральная улица районного значения)	50-52,5	-	864	проектирование улицы в соответствии с профилями II-II, Ia-Ia, Ib-Ib, Ic-Ic, отображенными в графической части раздела «Материалы по обоснованию» (устройство 4 полос движения, тротуаров, велодорожек, полос озеленения, автопарков)
3	Проектируемая улица № 1 (улица местного значения)	30	-	97	проектирование улицы в соответствии с профилем II-II, отображенным в графической части раздела «Материалы по обоснованию» (устройство 4 полос движения, тротуаров, полос озеленения)
4	Проектируемая улица № 2 (улица местного значения)	15-30	-	324	проектирование улицы в соответствии с профилями M-M, Na-Na, отображенными в графической части раздела «Материалы по обоснованию» (устройство 2 полос движения, тротуаров, полос озеленения, автопарков)

\* параметры и проектные решения улично-дорожной сети окончательно определяются документацией по планировке территории, предусматривающей размещение одного или нескольких линейных объектов.

Технико-экономические показатели мест хранения в границах проекта планировки представлены в таблице № 8.

Таблица № 8

№ п/п	Места хранения автомобилей	Единица измерения	Сущест. положение на момент подготовки ППТ	Расчетный срок - 2035 год
1	- временного хранения (включая гостевые), в том числе: - улично-дорожной сети	шт	221	3547* 324

\* за пределами проекта планировки территории дополнительные места временного хранения автомобилей также расположены в нормативном радиусе пешеходной доступности - 100 м.

Вблизи границ проекта планировки территории расположены места постоянного хранения автомобилей в нормативном радиусе пешеходной доступности - 800 м (ГСК «Осановский», ГСК «Новгородский» по Осановскому проезду).

3.4. Коммунальная инфраструктура

Основные технико-экономические показатели коммунальной инфраструктуры представлены в таблице № 9.

Таблица № 9

№ п/п	Наименование	Основные характеристики проектируемых инженерных сетей (ориентировочно)	Сущест. положение на момент подготовки ППТ	Расчетный срок - 2035 год
1	Электрообеспечение	ЛЭП 0,4 кВ L - 5615 м, ЛЭП 10 кВ L - 2847 м	6990,1 кВт	16244,8 кВт
2	Связь (теле-радиовещание)	Охват территории	100%	100%
3	Водоснабжение	Ø63 - 315 мм L - 5650 м	1996 м3/сут	3215 м3/сут
4	Хозяйственно-бытовая канализация	Ø110 - 500 мм L - 5990 м	1996 м3/сут	3215 м3/сут
5	Ливневая канализация	Ø110 - 500 мм L - 9130 м	-	13976 м3/мес
6	Газоснабжение	-	-	-
7	Общее потребление тепла на отопление, вентиляцию, горячее водоснабжение	Ø50 - 250 мм L - 4270 м (двухтрубная сеть, канальная прокладка в ж/б лотках)	19,9 Гкал/ч	42,3 Гкал/ч

3.5. Основные технико-экономические показатели плотности и параметры застройки территории

Основные технико-экономические показатели плотности и параметры застройки территории в границах проекта планировки территории представлены в таблицах № 10 и № 11.

Таблица № 10

Наименование функциональной зоны по генплану г. Вологда	Коэффициент застройки			Коэффициент плотности застройки		
	Сущест. положение на момент подготовки ППТ	Расчетный срок: 2035 год	Реком. показатель по СП «Градостроительство-2016»	Сущест. положение на момент подготовки ППТ	Расчетный срок: 2035 год	Реком. показатель по СП «Градостроительство-2016»
Зона застройки многоквартирными жилыми домами (9 этажей и более)	0,08	0,17	0,40	0,70	1,31	1,20
Многофункциональная общественно-деловая зона	-	0,19	1,00	-	0,44	3,00
Зона специализированной общественной застройки	-	0,12	0,80	-	0,25	2,40
Зона транспортной инфраструктуры	-	0,21	0,60	-	0,85	1,80

Таблица № 11

№ п/п	Наименование показателей	Единица измерения	Сущест. положение на момент подготовки ППТ	Расчетный срок - 2035 год
1	Территория			
1.1	Площадь в границах проекта планировки, в том числе:	га	-	51,65
1.2	Площадь проектируемой территории, в том числе проектируемых зон объектов капитального строительства:	га	-	28,14
1.2.1	- зона многоквартирной жилой застройки, зона многоквартирной жилой застройки с нежилыми помещениями (коммерческого и некоммерческого назначения)	га	-	12,20
1.2.2	- зона объектов дошкольного образования	га	-	3,22

№ п/п	Наименование показателей	Единица измерения	Существ. положение на момент подготовки ППТ	Расчетный срок – 2035 год
1.2.3	зона объектов начального и среднего общего образования	га	—	2,59
1.2.4	- зона объектов предпринимательства и общественного использования/ объектов общественного управления/ объектов бытового, коммунального, социального обслуживания населения	га	—	0,95
1.2.5	- зона спортивных и спортивно-зрелищных сооружений	га	—	2,0
1.2.6	- зона объектов здравоохранения	га	—	0,69
1.2.7	- зона инженерно-транспортной инфраструктуры	га	—	0,49
1.2.8	- зона хранения автотранспорта, объектов дорожного сервиса	га	—	0,31
1.2.9	- земельные участки (территории) общего пользования (благоустройство территории, в том числе площадок общего пользования различного назначения)	га	—	2,86
1.2.10	- зона спортивно-рекреационного назначения	га	—	1,59
1.2.11	- зона хранения автотранспорта, объектов управления и коммунального обслуживания	га	—	1,24
2.	Население			
2.1	Численность населения	чел.	6500	11056
2.2	Плотность населения	чел./га	150	255
3.	Жилищный фонд			
3.1	Общая площадь квартир	м <sup>2</sup>	176124	340129,4
3.2	Этажность (с учетом существующей застройки)	этажей	1-16	1-16
4.	Озеленение*			
4.1	в красных линиях, в том числе: - улицы дорожной сети - территорий общего пользования	га	-	2,38 2,29 0,09
4.2	- территории многоквартирных жилых домов	га	0,97	5,40
4.3	- территорий общего пользования вне границ красных линий (включая площадки общего пользования различного назначения)	га	-	2,02

\* нормативное озеленение микрорайонов рассчитано с учетом применения экопарковок

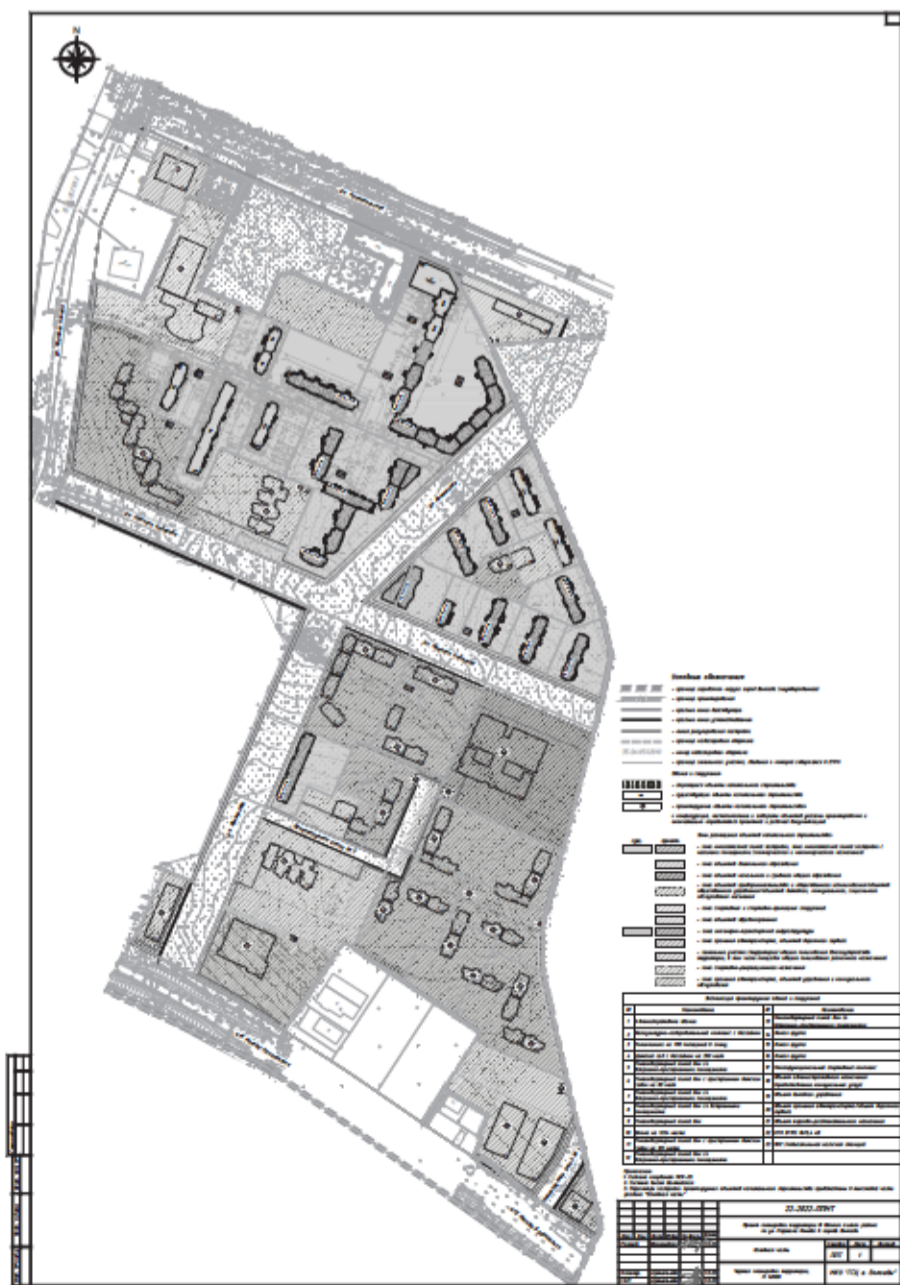
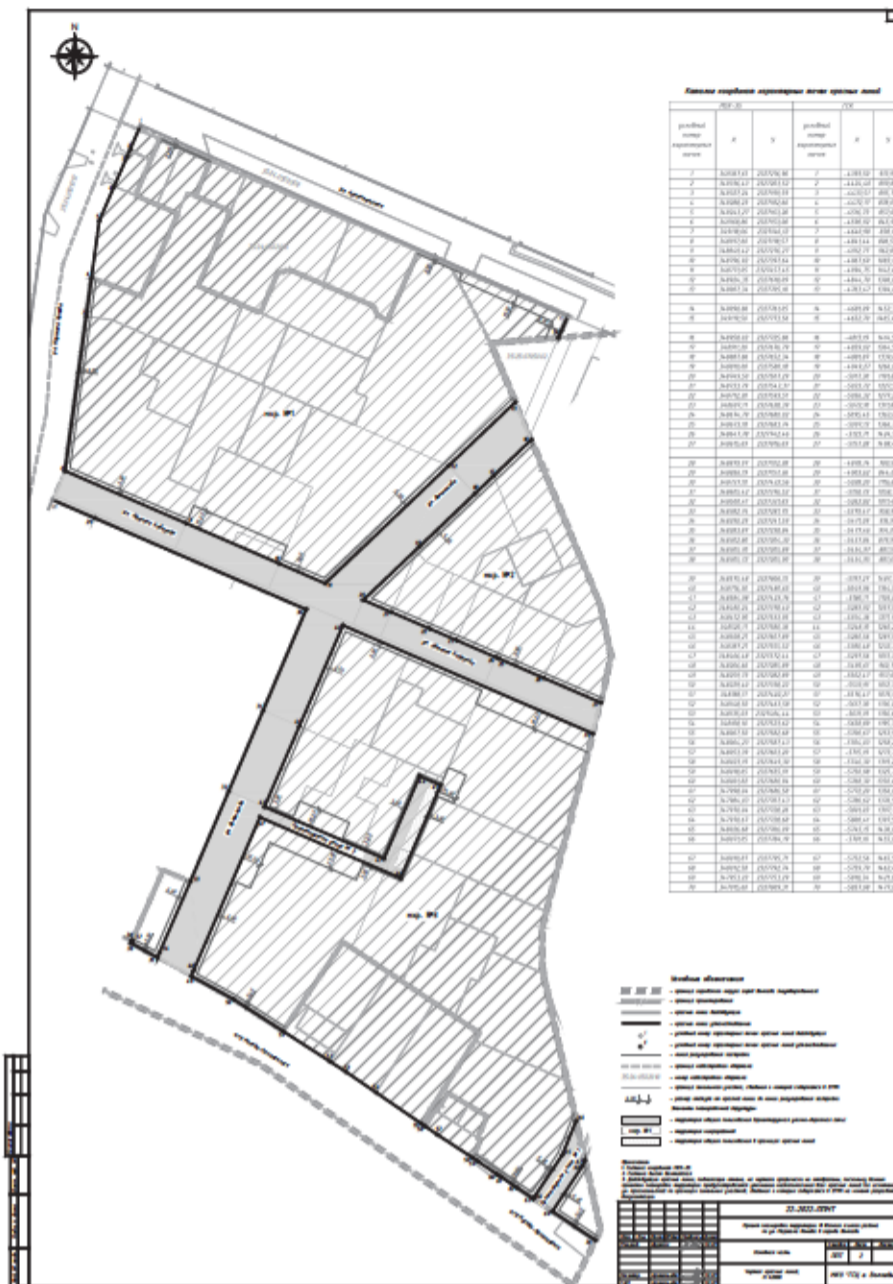
4. Положение об очередности планируемого развития территории

№ этапа	Перечень мероприятий планируемого развития территории	Расчетный срок строительства
1	- строительство улично-дорожной сети в соответствии с таблицей № 7 (включая магистральные инженерные сети); - строительство детского сада с бассейном на 350 мест на ул. Лётчика Каберова и жилого дома с пристроенным детским садом на 80 мест (проектируемый объект № 6); - строительство школы на 1224 места на ул. Лётчика Каберова; - строительство поликлиники на ул. Архангельской; - строительство физкультурно-оздоровительного комплекса с бассейном на ул. Конева; - строительство жилой застройки; - благоустройство территории общего пользования в микрорайоне № 1	2023-2029 гг.
2	- строительство жилой застройки; - строительство детского сада с бассейном на 350 мест на ул. Ломоносова и жилого дома с пристроенным детским садом на 101 место (проектируемый объект № 11); - строительство многофункционального спортивного комплекса на ул. Ломоносова; - благоустройство территории общего пользования в микрорайоне № 3	2030-2035 гг.

\* расчетный срок строительства принят с учетом расчетного срока генерального плана города Вологды (до 2035 года)

Данное предложение не исключает возможность одновременного строительства объектов административного, торго-

во-развлекательного и иного назначения в соответствующих зонах.



**РАСПОРЯЖЕНИЕ**  
**НАЧАЛЬНИКА ДЕПАРТАМЕНТА ГОРОДСКОГО ХОЗЯЙСТВА**  
**АДМИНИСТРАЦИИ ГОРОДА ВОЛОГДЫ**  
**ОТ 27 ИЮЛЯ 2023 ГОДА № 148**  
**О ВНЕСЕНИИ ИЗМЕНЕНИЙ В ПОСТАНОВЛЕНИЕ**  
**АДМИНИСТРАЦИИ ГОРОДА ВОЛОГДЫ ОТ 10 ИЮНЯ 2021 ГОДА № 798**

В соответствии со статьями 27, 42 Устава городского округа города Вологды, постановлением Администрации города Вологды от 16 марта 2010 года № 923 «О наделении правом подписания муниципальных правовых актов по отдельным вопросам, отнесенным к полномочиям Администрации города Вологды» (с последующими изменениями):

1. Внести в Основной состав Комиссии по подготовке предложений, касающихся регулирования трудовых отношений с руководителем муниципального казенного учреждения «Ритуал», утвержденный постановлением Администрации города Вологды от 10 июня 2021 года № 798 (с последующими изменениями), (далее в настоящем пункте - Комиссия) следующие изменения:

1.1. Ввести в Основной состав Комиссии:

Архипову Марину Валентиновну - начальника Отдела экономики Департамента городского хозяйства Администрации города Вологды, в качестве секретаря Комиссии;

Жабчикову Илону Сергеевну - начальника Отдела благоустройства и озеленения Управления благоустройства и транспорта Департамента городского хозяйства Администрации города Вологды.

1.2. Вывести из Основного состава Комиссии А.Б. Гостинцева, И.В. Сарафанову.

2. Внести в Дополнительный состав Комиссии по подготовке предложений, касающихся регулирования трудовых отношений с руководителем муниципального казенного учреждения «Ритуал», утвержденный постановлением Администрации города Вологды от 10 июня 2021 года № 798 (с последующими изменениями), (далее в настоящем пункте - Комиссия) следующие изменения:

2.1. Ввести в Дополнительный состав Комиссии:

Архипову Марину Валентиновну - начальника Отдела экономики Департамента городского хозяйства Администрации города Вологды, в качестве секретаря Комиссии;

Жабчикову Илону Сергеевну - начальника Отдела благоустройства и озеленения Управления благоустройства и транспорта Департамента городского хозяйства Администрации города Вологды.

2.2. Вывести из Основного состава Комиссии А.Б. Гостинцева, И.В. Сарафанову.

3. Внести в Основной состав Комиссии по подготовке предложений, касающихся регулирования трудовых отношений с руководителем муниципального казенного учреждения «Служба городского хозяйства», утвержденный постановлением Администрации города Вологды от 10 июня 2021 года № 798 (с последующими изменениями), (далее в настоящем пункте - Комиссия) следующие изменения:

3.1. Ввести в Основной состав Комиссии Жабчикову Илону Сергеевну - начальника Отдела благоустройства и озеленения Управления благоустройства и транспорта Департамента городского хозяйства Администрации города Вологды.

3.2. Вывести из Основного состава Комиссии А.Б. Гостинцева.

4. Внести в Дополнительный состав Комиссии по подготовке предложений, касающихся регулирования трудовых отношений с руководителем муниципального казенного учреждения «Служба городского хозяйства», утвержденный постановлением Администрации города Вологды от 10 июня 2021 года № 798 (с последующими изменениями), (далее в настоящем пункте - Комиссия) следующие изменения:

4.1. Ввести в Дополнительный состав Комиссии Жабчикову Илону Сергеевну - начальника Отдела благоустройства и озеленения Управления благоустройства и транспорта Департамента городского хозяйства Администрации города Вологды.

4.2. Вывести из Дополнительного состава Комиссии А.Б. Гостинцева.

5. Внести в Основной состав Комиссии по подготовке предложений, касающихся регулирования трудовых отношений с руководителем муниципального казенного учреждения «Дорремстрой», утвержденный постановлением Администрации города Вологды от 10 июня 2021 года № 798 (с последующими изменениями), (далее в настоящем пункте - Комиссия) следующие изменения:

5.1. Ввести в Основной состав Комиссии Комякова Антона Юрьевича - начальника Отдела транспорта Управления благоустройства и транспорта Департамента городского хозяйства Администрации города Вологды.

5.2. Вывести из Основного состава Комиссии А.Б. Гостинцева.

6. Внести в Дополнительный состав Комиссии по подготовке предложений, касающихся регулирования трудовых отношений с руководителем муниципального казенного учреждения «Дорремстрой», утвержденный постановлением Администрации города Вологды от 10 июня 2021 года № 798 (с последующими изменениями), (далее в настоящем пункте - Комиссия) следующие изменения:

6.1. Ввести в Дополнительный состав Комиссии Комякова Антона Юрьевича - начальника Отдела транспорта Управления благоустройства и транспорта Департамента городского хозяйства Администрации города Вологды.

6.2. Вывести из Дополнительного состава Комиссии А.Б. Гостинцева.

7. Настоящее распоряжение подлежит опубликованию в газете «Вологодские новости» и размещению на официальном сайте Администрации города Вологды в информационно-телекоммуникационной сети «Интернет».

**Начальник Департамента  
городского хозяйства  
Администрации города Вологды Л.В. Степанов**

**РАСПОРЯЖЕНИЕ  
НАЧАЛЬНИКА ДЕПАРТАМЕНТА ЭКОНОМИЧЕСКОГО РАЗВИТИЯ  
АДМИНИСТРАЦИИ ГОРОДА ВОЛОГДЫ  
ОТ 28 ИЮЛЯ 2023 ГОДА № 27  
О ВНЕСЕНИИ ИЗМЕНЕНИЙ В ПОСТАНОВЛЕНИЕ АДМИНИСТРАЦИИ  
ГОРОДА ВОЛОГДЫ ОТ 22 ДЕКАБРЯ 2010 ГОДА № 6959**

В связи с кадровыми изменениями, на основании статей 27, 42 Устава городского округа города Вологды, постановления Администрации города Вологды от 16 марта 2010 года № 923 «О наделении правом подписания муниципальных правовых актов по отдельным вопросам, отнесенным к полномочиям Администрации города Вологды» (с последующими изменениями):

1. Внести в основной состав Комиссии по подготовке предложений, касающихся регулирования трудовых отношений с руководителями муниципальных учреждений, подведомственных Департаменту экономического развития Администрации города Вологды, утвержденный постановлением Администрации города Вологды от 22 декабря 2010 года № 6959 (с последующими изменениями), следующие изменения:

1.1. Ввести в состав Комиссии Коричеву Евгению Ивановичу, помощника заместителя Мэра города Вологды - начальника Департамента экономического развития Администрации города Вологды.

1.2. Вывести из состава Комиссии Гладкову Л.А.

2. Настоящее распоряжение подлежит опубликованию в газете «Вологодские новости» и размещению на официальном сайте Администрации города Вологды в информационно-телекоммуникационной сети «Интернет».

**Заместитель Мэра города Вологды -  
начальник Департамента экономического развития  
Администрации города Вологды С.Ю. Пахнина**

**ИНФОРМАЦИОННОЕ СООБЩЕНИЕ**

Комиссия, созданная при Административном департаменте Администрации города Вологды, на основании решения Вологодской городской Думы от 2 апреля 2007 года № 387 «О порядке выявления и признания бесхозными брошенных транспортных средств и их изъятия с территории городского округа города Вологды» (с последующими изменениями), обращается к владельцам автомобилей:

марки КРАЗ, государственный регистрационный номер отсутствует, зеленого цвета, расположенного с края проезжей части Технического переулка (н/ч сторона) напротив дома № 17 в г. Вологде;

марки ВАЗ 21011, государственный регистрационный номер С 682 СВ 35, зеленого цвета, расположенного в непосредственной близости к дому № 114 по улице Гарцена в г. Вологде.

В связи с тем, что данное транспортное средство нарушает архитектурный облик города Комиссия обращается к владельцу указанного автомобиля с требованием убрать его до 12 августа 2023 года в места, предназначенные для стоянки, ремонта и (или) хранения транспортных средств.

В случае невыполнения данного требования, брошенное транспортное средство будет эвакуировано.

Контактный телефон: 72-24-00, 72-27-47.

**ИНФОРМАЦИОННОЕ СООБЩЕНИЕ**

Комиссия, созданная при Административном департаменте Администрации города Вологды, на основании решения Вологодской городской Думы от 2 апреля 2007 года № 387 «О порядке выявления и признания бесхозными брошенных транспортных средств и их изъятия с территории городского округа города Вологды» (с последующими изменениями), обращается к владельцам:

автомобиля марки «ЗИЛ 5301», гос. регистрационный номер М 655 НР 44, светлосерого цвета, расположенного с края проезжей части улицы Пугачева в непосредственной близости от дома № 43;

автомобиля марки «Фольксваген», гос. регистрационный номер В 360 НУ 35, черного цвета, расположенного с края проезжей части улицы Пугачева в непосредственной близости от дома № 43;

автомобиля марки «Фольксваген Джетта», гос. регистрационный номер В 617 ТР 35, красного цвета, расположенного на парковке вдоль Межевого переулка со стороны дома № 17 по улице Новгородской в г. Вологде;

автомобиля марки «Ауди», гос. регистрационный номер В 429 УУ 35, белого цвета, расположенного на парковке на придомовой территории дома № 103-А по улице Ветюшкина в городе Вологде.

В связи с тем, что данные транспортные средства нарушают архитектурный облик города Комиссия обращается к владельцам указанных автомобилей с требованием убрать его до 12 августа 2023 года в места, предназначенные для стоянки, ремонта и (или) хранения транспортных средств.

В случае невыполнения данного требования, брошенные транспортные средства будут эвакуированы.

Контактный телефон: 72-24-00, 72-27-47.

**ОПОВЕЩЕНИЕ О НАЧАЛЕ ОБЩЕСТВЕННЫХ ОБСУЖДЕНИЙ  
ПО ПРОЕКТУ РЕШЕНИЯ ВОЛОГДСКОЙ ГОРОДСКОЙ  
ДУМЫ «О ВНЕСЕНИИ ИЗМЕНЕНИЙ В РЕШЕНИЕ  
ВОЛОГДСКОЙ ГОРОДСКОЙ ДУМЫ ОТ 02 АПРЕЛЯ 2007 ГОДА № 392  
«О ПРАВИЛАХ БЛАГОУСТРОЙСТВА  
ГОРОДСКОГО ОКРУГА ГОРОДА ВОЛОГДЫ»**

1. Информация о проекте, подлежащем рассмотрению на общественных обсуждениях, и перечень информационных материалов к такому проекту

Администрация города Вологды в лице Департамента городского хозяйства Администрации города Вологды информирует о проведении общественных обсуждений по проекту решения Вологодской городской Думы «О ВНЕСЕНИИ ИЗМЕНЕНИЙ В РЕШЕНИЕ ВОЛОГДСКОЙ ГОРОДСКОЙ ДУМЫ ОТ 02 АПРЕЛЯ 2007 ГОДА № 392 «О ПРАВИЛАХ БЛАГОУСТРОЙСТВА ГОРОДСКОГО ОКРУГА ГОРОДА ВОЛОГДЫ» (далее - Проект).

Информационные материалы по Проекту с 11 августа 2023 года до 04 сентября 2023 года (включительно) подлежат размещению на официальном сайте Администрации города Вологды в информационно-телекоммуникационной сети «Интернет» ([vologda.gosuslugi.ru](http://vologda.gosuslugi.ru)) и в месте экспозиции Проекта по адресу: г. Вологда, ул. М.Ульяновой, д. 15, 2 этаж.

2. Информация о порядке и сроках проведения общественных обсуждений по Проекту

Порядок и сроки проведения общественных обсуждений по Проекту установлены статьей 5.1 Градостроительного кодекса Российской Федерации, Положением о порядке организации и проведения в городском округе городе Вологде общественных обсуждений или публичных слушаний в случаях, предусмотренных Градостроительным кодексом Российской Федерации, утвержденным решением Вологодской городской Думы от 28 июня 2018 года № 1565 (с последующими изменениями) и постановлением Главы города Вологды от 01 августа 2023 года № 414 «О назначении общественных обсуждений по проекту решения Вологодской городской Думы «О внесении изменений в решение Вологодской городской Думы от 02 апреля 2007 года № 392 «О Правилах благоустройства городского округа города Вологды».

3. Информация о месте, дате открытия экспозиции Проекта, о сроках проведения экспозиции Проекта, о днях и часах, в которые возможно посещение указанной экспозиции

Место размещения экспозиции Проекта - в здании Департамента городского хозяйства Администрации города Вологды по адресу: г. Вологда, ул. М.Ульяновой, д. 15, 2 этаж.

Экспозиция Проекта открыта с 11 августа 2023 года до 04 сентября 2023 года (включительно).

Посещение экспозиции и консультирование посетителей экспозиции Проекта осуществляется с 11 августа 2023 года по рабочим дням с 09 часов 00 минут до 11 часов 00 минут и с 14 часов 00 минут до 16 часов 00 минут до 04 сентября 2023 года (включительно).

Посещение экспозиции и консультирование посетителей осуществляется по предварительной записи по телефонам: 72-15-34, 72-23-05, 76-06-05.

4. Информация о порядке, сроке и форме внесения участниками общественных обсуждений предложений и замечаний, касающихся Проекта.

Порядок, срок и форма внесения участниками общественных обсуждений предложений и (или) замечаний, касающихся Проекта, утверждены постановлением Главы города Вологды от 01 августа 2023 года № 414 «О назначении общественных обсуждений по проекту решения Вологодской городской Думы «О внесении изменений в решение Вологодской городской Думы от 02 апреля 2007 года № 392 «О Правилах благоустройства городского округа города Вологды».

Предложения и (или) замечания по Проекту принимаются 11 августа 2023 года до 04 сентября 2023 года (включительно) посредством почтового отправления по адресу: 160000, г. Вологда, ул. М.Ульяновой, д. 6а или по электронной почте [dgh@vologda-city.ru](mailto:dgh@vologda-city.ru), либо посредством информационного сервиса Портала государственных и муниципальных услуг (функций) Вологодской области ([vologda.gosuslugi.ru](http://vologda.gosuslugi.ru)), либо внесения записи в книгу (журнале) учета посетителей экспозиции Проекта. Телефоны для справок: 72-15-34, 72-23-05, 76-06-05.

Постановление Главы города Вологды от 01 августа 2023 года № 414 «О назначении общественных обсуждений по проекту решения Вологодской городской Думы «О внесении изменений в решение Вологодской городской Думы от 02 апреля 2007 года № 392 «О Правилах благоустройства городского округа города Вологды» опубликовано в газете «Вологодские новости» 04 августа 2023 года и размещено на официальном сайте Администрации города Вологды в информационно-телекоммуникационной сети «Интернет» ([vologda.gosuslugi.ru](http://vologda.gosuslugi.ru)) 01 августа 2023 года.

Проект, подлежащий рассмотрению на общественных обсуждениях, подлежит размещению на официальном сайте Администрации города Вологды в информационно-телекоммуникационной сети «Интернет» ([vologda.gosuslugi.ru](http://vologda.gosuslugi.ru))

**УВЕДОМЛЕНИЕ ОБ ОБЪЕКТАХ КАПИТАЛЬНОГО СТРОИТЕЛЬСТВА,  
В ОТНОШЕНИИ КОТОРЫХ УПРАВЛЕНИЕМ АРХИТЕКТУРЫ  
АДМИНИСТРАЦИИ ГОРОДА ВОЛОГДЫ ПЛАНИРУЕТСЯ  
ПОДГОТОВКА ПАСПОРТОВ ФАСАДОВ**

Внесение изменений в паспорта фасадов по улицам:

ул. Зоимовская, д. 71

ул. Гончарная, д. 2

Прецистская наб., д. 72

Окружное шоссе, д. 11  
Советский пр., д. 54  
ул. Лермонтова, д. 19, корп. 1  
ул. Лермонтова, д. 19, корп. 2  
Пл. Бабушкина, д. 1  
Пл. Бабушкина, д. 4  
ул. Новгородская, д. 40  
ул. Челюскинцев, д. 3  
ул. Ветюшкина, д. 15  
ул. Ватюшкова, д. 11  
ул. Добролюбова, д. 16  
ул. Герцена, д. 120  
ул. Мира, д. 76  
ул. Мира, д. 82  
ул. Мира, д. 78  
ул. Мира, д. 9

### УВЕДОМЛЕНИЕ О ВЫЯВЛЕНИИ НАРУШЕНИЙ РАЗМЕЩЕНИЯ ИНФОРМАЦИОННЫХ КОНСТРУКЦИЙ НА ТЕРРИТОРИИ ГОРОДСКОГО ОКРУГА ГОРОДА ВОЛОГДЫ

Административный департамент Администрации города Вологды (далее – Департамент) обращается к собственникам зданий, помещений, владельцам информационных конструкций, размещенных на фасадах зданий по адресам:

№	Адрес
1	г. Вологда, ул. Пушкинская, д. 18
2	г. Вологда, Проспект Победы, д. 66
3	г. Вологда, ул. Зосимовская, д. 40
4	г. Вологда, ул. Зосимовская, д. 71
5	г. Вологда, ул. Герцена, д. 120

В связи с тем, что информационные конструкции на указанных зданиях размещены с нарушением требований Правил благоустройства городского округа города Вологды, утвержденных решением Вологодской городской Думы от 02 апреля 2007 года № 392 (далее – Правила благоустройства), Департамент сообщает собственникам зданий, помещений, владельцам информационных конструкций о необходимости устранения в течение 30 дней с момента опубликования данного уведомления нарушений Правил благоустройства, в части размещения информационных конструкций.

Информацию об устранении нарушений (фотоотчет) предоставить по адресу: 160000, г. Вологда, ул. Козленская, д. 6, каб. 512 в Административный департамент Администрации города Вологды.

В случае невыполнения требований нарушители будут привлечены к административной ответственности в соответствии с действующим законодательством, а также осуществлен демонтаж информационных конструкций, размещенных с нарушением Правил благоустройства, за счет средств городского бюджета с последующим предъявлением требований о возмещении необходимых расходов, понесенных Департаментом в связи с демонтажем и хранением информационных конструкций.

### ИЗВЕЩЕНИЕ О ПРОВЕДЕНИИ ЗАСЕДАНИЯ СОГЛАСИТЕЛЬНОЙ КОМИССИИ ПО ВОПРОСУ СОГЛАСОВАНИЯ МЕСТОПОЛОЖЕНИЯ ГРАНИЦ ЗЕМЕЛЬНЫХ УЧАСТКОВ ПРИ ВЫПОЛНЕНИИ КОМПЛЕКСНЫХ КАДАСТРОВЫХ РАБОТ

В отношении объектов недвижимого имущества, расположенных на территории кадастрового квартала (территориях нескольких смежных кадастровых кварталов): субъект Российской Федерации Вологодская область, муниципальное образование городской округ город Вологда, населенный пункт город Вологда, № кадастрового квартала (несколько смежных кадастровых кварталов): 35:24:0104001, 35:24:0104004, 35:24:0404004, 35:24:0404005, 35:24:0104007, 35:24:0404008, 35:24:0404010, 35:24:0404011

(Иные сведения, позволяющие определить местоположение территории, на которой

выполняются комплексные кадастровые работы)

в соответствии с государственным (муниципальным) контрактом от « 2 » июня 2023 г. № 4/2023 выполняются комплексные кадастровые работы.

Уведомляем всех заинтересованных лиц о завершении подготовки проектов карт-планов территорий, с которыми можно ознакомиться по адресу работы согласительной комиссии:

г. Вологда, ул. Ленина, д. 2, каб. 60

(Адрес работы согласительной комиссии)

или на официальных сайтах в информационно-телекоммуникационной сети «Интернет»:

Администрация города Вологды	<a href="https://vologda.gosuslugi.ru">https://vologda.gosuslugi.ru</a>
(Наименование заказчика комплексных кадастровых работ)	(Адрес сайта)
Департамент имущественных отношений Вологодской области	<a href="https://dfo.gov35.ru">https://dfo.gov35.ru</a>
(Наименование исполнительного органа государственной власти субъекта Российской Федерации, на территории которого проводятся комплексные кадастровые работы)	(Адрес сайта)
Управление Федеральной службы государственной регистрации, кадастра и картографии по Вологодской области	<a href="https://rosreestr.ru">https://rosreestr.ru</a>
(Наименование органа кадастрового учета)	(Адрес сайта)

Заседание согласительной комиссии по вопросу согласования местоположения границ земельных участков, в отношении которых проводятся комплексные кадастровые работы на территории кадастрового квартала (несколько смежных кадастровых кварталов):

состоится по адресу: г. Вологда, ул. Ленина, д. 2, каб. 38

« 25 » августа 2023 г. в 14 часов 00 минут.

Для участия в согласовании местоположения границ при себе необходимо иметь документ, удостоверяющий личность, а также документы, подтверждающие права на соответствующий земельный участок.

Обоснованные возражения относительно местоположения границ земельных участков, содержащиеся в проекте карты-плана территории, можно представить в согласительную комиссию в письменной форме в период с « 4 » августа 2023 г. по « 24 » августа 2023 г. и с « 26 » августа 2023 г. по « 29 » сентября 2023 г.

Возражения оформляются в соответствии с частью 15 статьи 42.10 Федерального закона от 24 июля 2007 г. № 221-ФЗ «О кадастровой деятельности» и включают в себя сведения о лице, направившем данное возражение, в том числе фамилию, имя и (при наличии) отчество, а также адрес правообладателя и (или) адрес электронной почты правообладателя, реквизиты документа, удостоверяющего его личность, обоснование причин его несогласия с местоположением границы земельного участка, кадастровый номер земельного участка (при наличии) или обозначение образуемого земельного участка в соответствии с проектом карты-плана территории. К указанным возражениям должны быть приложены копии документов, подтверждающих право лица, направившего данное возражение, на такой земельный участок, или иные документы, устанавливающие или удостоверяющие права на такой земельный участок, а также документы, определяющие (определявшие) местоположение границ при образовании такого земельного участка (при наличии).

В случае отсутствия таких возражений местоположение границ земельных участков считается согласованным.

### ИНФОРМАЦИОННОЕ СООБЩЕНИЕ

Администрация города Вологды информирует о наличии земельного участка с кадастровым номером 35:24:0302022:98 (категория земель – земли населенных пунктов), с местоположением: Вологодская область, город Вологда, садоводческое товарищество «Дружба», площадью 600 кв. м, с видом разрешенного использования «садоводство», который может быть предоставлен гражданам в собственность за плату.

Информацию по ознакомлению со схемой расположения земельного участка можно получить по телефону (8172) 72-92-69.

Заявления граждан о намерении участвовать в аукционе по продаже земельного участка принимаются в течение 30-ти дней со дня размещения и опубликования настоящего извещения в письменной форме почтовым отправлением по адресу: 160000, г. Вологда, ул. Ленина, д. 2, или в форме электронного документа по адресу электронной почты: [admgor@vologda-city.ru](mailto:admgor@vologda-city.ru), [dg@vologda-city.ru](mailto:dg@vologda-city.ru).

Дополнительную информацию можно получить по тел. (8172) 72-92-69.

### ИНФОРМАЦИОННОЕ СООБЩЕНИЕ

Администрация города Вологды информирует о наличии земельного участка с кадастровым номером 35:24:0404003:107 (категория земель – земли населенных пунктов), с местоположением: Вологодская область, город Вологда, садоводческое товарищество «Чистые пруды», участок № 243, площадью 579 кв. м, с видом разрешенного использования «для садоводства», который может быть предоставлен гражданам в аренду сроком на 1 год.

Информацию по ознакомлению со схемой расположения земельного участка можно получить по телефону (8172) 72-92-69.

Заявления граждан о намерении участвовать в аукционе на право заключения договора аренды земельного участка принимаются в течение 30-ти дней со дня размещения и опубликования настоящего извещения в письменной форме почтовым отправлением по адресу: 160000, г. Вологда, ул. Ленина, д. 2, или в форме электронного документа по адресу электронной почты: [admgor@vologda-city.ru](mailto:admgor@vologda-city.ru), [dg@vologda-city.ru](mailto:dg@vologda-city.ru).

Дополнительную информацию можно получить по тел. (8172) 72-92-69.

### ИНФОРМАЦИОННОЕ СООБЩЕНИЕ ДЕПАРТАМЕНТА ГРАДОСТРОИТЕЛЬСТВА АДМИНИСТРАЦИИ ГОРОДА ВОЛОГДЫ ОТ 01 АВГУСТА 2023 ГОДА

«Администрация города Вологды информирует о принятии решения о подготовке проекта о внесении изменений в Правила землепользования и застройки городского округа города Вологды, утвержденные решением Вологодской городской Думы от 26 июня 2009 года № 72 (с последующими изменениями) (далее – Правила), на основании рекомендаций Комиссии по Правилам землепользования и застройки при Администрации города Вологды (постановление Администрации города Вологды от 28 июля 2023 года № 1231).

На основании статьи 33 Градостроительного кодекса Российской Федерации предложения заинтересованных лиц о внесении изменений в Правила направляются в письменном виде (почтовым отправлением или по электронной почте: [dg@vologda-city.ru](mailto:dg@vologda-city.ru)) для рассмотрения в Комиссию по Правилам землепользования и застройки при Администрации города Вологды по адресу: 160000, г. Вологда, ул. Ленина, д. 2.

Дополнительную информацию можно получить по тел. (8172) 72-21-47».

### ИЗВЕЩЕНИЕ О ПРОВЕДЕНИИ СОБРАНИЯ О СОГЛАСОВАНИИ МЕСТОПОЛОЖЕНИЯ ГРАНИЦЫ ЗЕМЕЛЬНОГО УЧАСТКА

Кадастровым инженером Крехалевой Ириной Николаевной, почтовый адрес: 160014, г. Вологда, ул. Добролюбова, д. 32, кв. 59, e-mail: [irabti@yandex.ru](mailto:irabti@yandex.ru), тел. 8-911-517-18-08, № регистрации в государственном реестре лиц, осуществляющих кадастровую деятельность, 21977, выполняются кадастровые работы в отношении земельных участков с К№ 35:24:0104010:45, (обл. Вологодская, гор. Вологда, с/т «Шолда», участок 102) К№ 35:24:0203010:194 (Вологодская область, г. Вологда, с/т «Заря», уч-к 39). Заказчиками кадастровых работ являются: Соловьева Г. В. (г. Вологда, ул. Некрасова, д. 78, кв. 10, тел. +7 911 536-29-59), Юров В. А. (г. Вологда, ул. Городской Вал, д. 2, кв. 11, тел. +7 951 737-48-57). Собрание по поводу согласования местоположения границ состоится по адресу: Вологодская обл., гор. Вологда, с/т «Шолда», участок 102, 03 сентября 2023г. в 11 часов 00 минут, Вологодская область, г. Вологда, с/т «Заря», участок 39, 03 сентября 2023г. в 15 часов 00 минут. С проектом межевого плана земельного участка можно ознакомиться по адресу: г. Вологда, ул. Мальцева, д. 52, оф. 506. Требования о проведении согласования местоположения границ земельного участка на местности принимаются с 04.08.2023г. по 02.09.2023г., обоснованные возражения о местоположении границ земельного участка после ознакомления с проектом межевого плана принимаются с 04.08.2023г. по 02.09.2023г. по адресу: г. Вологда, ул. Мальцева, д. 52, оф. 506. Смежные земельные участки, с правообладателями которых требуется согласовать местоположение границ: 35:24:0104010:90 (Вологодская область, г. Вологда, с/т «Шолда»), 35:24:0203010:24 (Вологодская область, г. Вологда, с/т «Заря»), 35:24:0203010:263 (Вологодская область, г. Вологда, район Лыкомбината), а также смежные участки, расположенные в кварталах 35:24:0104010, 35:24:0203010. При проведении согласования местоположения границ при себе необходимо иметь документ, удостоверяющий личность, а также документы о правах на земельный участок (ч. 12 ст. 39, ч. 2 ст. 40 ФЗ от 24.07.2007г. № 221-ФЗ «О кадастровой деятельности»).