

# официальные ДОКУМЕНТЫ

Вологодские  
НОВОСТИ

№ 32

[2266]

10 августа

2022 года

## ИНФОРМАЦИЯ О РАБОТЕ ИНТЕРНЕТ-СЕРВИСА «УЗНАЙ, ГДЕ ТЫ ГОЛОСУЕШЬ» И «ГОРЯЧЕЙ ЛИНИИ» ПО ДОПОЛНИТЕЛЬНЫМ ВЫБОРАМ ДЕПУТАТА ВОЛОГОДСКОЙ ГОРОДСКОЙ ДУМЫ ПО ОДНОМАНДАТНОМУ ИЗБИРАТЕЛЬНОМУ ОКРУГУ № 17, НАЗНАЧЕННЫМ НА 11 СЕНТЯБРЯ 2022 ГОДА

В целях информирования населения о списке избирательных участков, об адресах и номерах телефонов участковых избирательных комиссий, времени их работы, местах нахождения помещений для голосования, а также о дате и времени голосования на дополнительных выборах депутата Вологодской городской Думы по одномандатному избирательному округу № 17, назначенных на 11 сентября 2022 года:

– работает Интернет-сервис «Узнай, где ты голосуешь», размещенный на официальном сайте Администрации города Вологды по адресу:

[http://vologda-portal.ru/officialnaya\\_vologda/tik/elect/elect.php](http://vologda-portal.ru/officialnaya_vologda/tik/elect/elect.php)

(переход на сервис возможен через тематический баннер на главной странице сайта);

– с 15 августа по 11 сентября 2022 года в Администрации города Вологды будет организована работа «горячей линии» по дополнительным выборам депутата Вологодской городской Думы по одномандатному избирательному округу № 17.

Телефон «горячей линии»: 8-800-302-16-17 (Центр городского управления).

График работы «горячей линии»:

– с 15 августа по 9 сентября 2022 года ежедневно, кроме субботы и воскресенья: с 8.00 до 12.30 и с 13.30 до 17.00;

– 10-11 сентября 2022 года: с 8.00 до 20.00.

## ПОСТАНОВЛЕНИЕ АДМИНИСТРАЦИИ ГОРОДА ВОЛОГДЫ ОТ 3 АВГУСТА 2022 ГОДА № 1174

### О ВНЕСЕНИИ ИЗМЕНЕНИЯ В ПРИЛОЖЕНИЕ № 2 К ПОСТАНОВЛЕНИЮ ГЛАВЫ ГОРОДА ВОЛОГДЫ ОТ 21 СЕНТЯБРЯ 2007 ГОДА № 4271

В целях исполнения наказания лицами, осужденными к исправительным работам, руководствуясь статьями 16.1, 20 Федерального закона от 6 октября 2003 года № 131-ФЗ «Об общих принципах организации местного самоуправления в Российской Федерации» (с последующими изменениями), статьей 50 Уголовного кодекса Российской Федерации, статьей 39 Уголовно-исполнительного кодекса Российской Федерации, решением Вологодской городской Думы от 24 февраля 2010 года № 259 «О реализации права на участие в осуществлении отдельных государственных полномочий» (с последующими изменениями), на основании статей 27, 44 Устава городского округа города Вологды ПОСТАНОВЛЯЮ:

1. Внести изменение в приложение № 2 «Перечень организаций для отбывания наказания лицами, осужденными к исправительным работам, не имеющими основного места работы» к постановлению Главы города Вологды от 21 сентября 2007 года № 4271 «Об организации исполнения наказания лицами, осужденными к исправительным и обязательным работам» (с последующими изменениями), дополнив новой строкой следующего содержания:

230.	Индивидуальный предприниматель Ромин Евгений Валентинович	г. Вологда, ул. Гагарина, д. 30	При наличии вакантных мест согласно штатному расписанию
------	---	---------------------------------	---

».

2. Настоящее постановление подлежит опубликованию в газете «Вологодские новости» и размещению на официальном сайте Администрации города Вологды в информационно-телекоммуникационной сети «Интернет».

**Исполняющий обязанности  
Мэра города Вологды  
первый заместитель Мэра города Вологды -  
начальник Департамента градостроительства  
Администрации города Вологды А.Н. Баранов**

## РАСПОРЯЖЕНИЕ НАЧАЛЬНИКА АДМИНИСТРАТИВНОГО ДЕПАРТАМЕНТА АДМИНИСТРАЦИИ ГОРОДА ВОЛОГДЫ ОТ 4 АВГУСТА 2022 ГОДА № 28

### ОБ ОСВОБОЖДЕНИИ ЗЕМЕЛЬНЫХ УЧАСТКОВ ОТ САМОВОЛЬНО УСТАНОВЛЕННЫХ ОБЪЕКТОВ ДВИЖИМОГО ИМУЩЕСТВА

В соответствии с решением Вологодской городской Думы от 25 июня 2015 года № 422 «Об утверждении Положения о порядке освобождения земельных участков от самовольно установленных объектов движимого имущества» (с последующими изменениями), на основании постановления Администрации города Вологды от 16 марта 2010 года № 923 «О наделении правом подписания муниципальных правовых актов по отдельным вопросам, отнесенным к полномочиям Администрации города Вологды» (с последующими изменениями), статей 27, 44 Устава городского округа города Вологды:

1. Освободить земельные участки:

1.1. В границах кадастрового квартала 35:24:0201008 по адресу: г. Вологда, проспект Победы, вблизи дома № 6 от самовольно установленного объекта движимого имущества: 1 летней веранды.

1.2. С кадастровым номером 35:24:0201005:19 по адресу: г. Вологда, ул. Маяковского, вблизи домов №№ 33, 35 от самовольно установленного объекта движимого имущества: 1 металлического гаража.

1.3. С кадастровым номером 35:24:0102001:761 и в границах кадастрового квартала 35:24:0102001 по адресу: г. Вологда, ул. Александра Клубова, вблизи домов №№ 56, 60б, 64б, 66б от самовольно установленных объектов движимого имущества: 23 хозяйственных построек, 45 ограждений.

1.4. В границах кадастрового квартала 35:24:0102002 по адресу: г. Вологда, ул. Луначарского, вблизи домов №№ 15, 17 от самовольно установленных объектов движимого имущества: 1 хозяйственной постройки, 1 ограждение.

1.5. С кадастровым номером 35:24:0501008:266 по адресу: г. Вологда, пер. Индустриальный, вблизи домов №№ 9, 11 от самовольно установленных объектов движимого имущества: 1 металлического гаража, 3 хозяйственных построек, 1 ограждение.

1.6. В границах кадастрового квартала 35:24:0104013 по адресу: г. Вологда, ул. 4-я Кирилловская, вблизи домов №№ 7, 11 от самовольно установленных объектов движимого имущества: 7 конструкций.

1.7. В границах кадастрового квартала 35:24:0501009 по адресу: г. Вологда, ул. Ярославская, вблизи домов №№ 21, 21а от самовольно установленного объекта движимого имущества: 1 конструкции.

2. Административному департаменту Администрации города Вологды организовать проведение работ по освобождению земельных участков, указанных в пункте 1 настоящего распоряжения, в установленном порядке.

3. Контроль за выполнением настоящего распоряжения возложить на Административный департамент Администрации города Вологды.

4. Настоящее распоряжение подлежит опубликованию в газете «Вологодские новости» и размещению на официальном сайте Администрации города Вологды в информационно-телекоммуникационной сети «Интернет».

**Заместитель Мэра города Вологды -  
начальник Административного департамента  
Администрации города Вологды А.Н. Никитин**

## ПОСТАНОВЛЕНИЕ АДМИНИСТРАЦИИ ГОРОДА ВОЛОГДЫ ОТ 3 АВГУСТА 2022 ГОДА № 1176

### О ВНЕСЕНИИ ИЗМЕНЕНИЙ В ПОСТАНОВЛЕНИЕ АДМИНИСТРАЦИИ ГОРОДА ВОЛОГДЫ ОТ 28 МАРТА 2011 ГОДА № 1441

На основании статей 27, 42, 44 Устава городского округа города Вологды ПОСТАНОВЛЯЮ:

1. Внести в постановление Администрации города Вологды от 28 марта 2011 года № 1441 «О проведении ежегодного городского конкурса «Мы выбираем, нас выбирают» (с последующими изменениями) следующие изменения:

1.1. В пункте 3 цифры и слова «10 июня 2021 года по 31 июля 2021 года» заменить цифрами и словами «5 августа 2022 года по 15 октября 2022 года».

1.2. В пункте 4 цифры и слова «31 декабря 2021 года» заменить цифрами и словами «31 октября 2022 года».

1.3. В пункте 6 цифры «2021» заменить цифрами «2022».

2. Внести изменения в Положение о ежегодном городском конкурсе «Мы выбираем, нас выбирают», утвержденное постановлением Администрации города Вологды от 28 марта 2011 года № 1441 (с последующими изменениями), изложив его в новой прилагаемой редакции.

3. Настоящее постановление подлежит опубликованию в газете «Вологодские новости» и размещению на официальном сайте Администрации города Вологды в информационно-телекоммуникационной сети «Интернет».

**Исполняющий обязанности  
Мэра города Вологды  
первый заместитель Мэра города Вологды -  
начальник Департамента градостроительства  
Администрации города Вологды А.Н. Баранов**

УТВЕРЖДЕНО  
постановлением Администрации  
города Вологды  
от 28 марта 2011 года № 1441  
(в редакции постановления Администрации города Вологды  
от 03.08.2022 № 1176)

## ПОЛОЖЕНИЕ

### О ЕЖЕГОДНОМ ГОРОДСКОМ КОНКУРСЕ «МЫ ВЫБИРАЕМ, НАС ВЫБИРАЮТ»

1. Настоящее Положение устанавливает порядок и условия проведения на территории городского округа города Вологды (далее - город Вологда) ежегодного городского конкурса «Мы выбираем, нас выбирают» по ранжированию товаро-производителей и субъектов, реализующих товары и оказывающих услуги на территории города Вологды, которым отдадут предпочтение жители города Вологды на основе потребительского выбора (далее - Конкурс).

2. Целями проведения Конкурса являются:  
содействие развитию и поддержке субъектов малого и среднего предпринимательства, самозанятых граждан на территории города Вологды;

создание условий для обеспечения жителей города Вологды услугами общественного питания, торговли и бытового обслуживания, расширения рынка сельскохозяйственной продукции, сырья и продовольствия.

3. Организатором Конкурса является муниципальное бюджетное учреждение «Центр содействия развитию предпринимательства и туризма» (далее - Организатор), местонахождение: г. Вологда, ул. Козленская, д. 6, офис 105, адрес электронной почты: 728733@mail.ru.

4. Участниками Конкурса являются юридические лица, индивидуальные предприниматели и самозанятые граждане, зарегистрированные в установленном законом порядке и осуществляющие деятельность на территории города Вологды (далее - Участник).

5. Организатор осуществляет следующие функции:  
организационно-техническое обеспечение проведения Конкурса;  
обеспечение информационного освещения Конкурса в средствах массовой информации, на официальном сайте Администрации города Вологды в информационно-телекоммуникационной сети «Интернет»;

организация и проведение социологического исследования - опроса населения города Вологды (не менее 800 человек) по округам для определения победителей среди Участников Конкурса;  
организационное обеспечение церемонии награждения победителей Конкурса.

6. Для участия в Конкурсе Участнику необходимо подать заявку в форме электронного сообщения в группе «ВКонтакте» XXII ежегодный городской конкурс «Мы выбираем, нас выбирают» <https://vk.com/club150957772> (далее - группа Конкурса). При этом Участник может подать не более одной заявки на участие в Конкурсе.

7. В Конкурсе не могут принимать участие две и более организации, обладающие или использующие одни и те же результаты интеллектуальной деятельности или приравненные к ним средства индивидуализации юридических лиц, товаров, работ, услуг и предприятий, которым предоставляется правовая охрана (товарный знак, знак обслуживания, коммерческое обозначение), при условии, если такой товарный знак, знак обслуживания или коммерческое обозначение по направлению деятельности соответствует одной или нескольким номинациям, указанным в пункте 13 настоящего Положения.

В случае подачи двух и более заявок организациями, обладающими или использующими одни и те же результаты интеллектуальной деятельности или приравненные к ним средства индивидуализации юридических лиц, товаров, работ, услуг и предприятий, которым предоставляется правовая охрана (товарный знак, знак обслуживания, коммерческое обозначение), к Конкурсу допускается в качестве Участника организация, подавшая заявку ранее.

8. Участники вправе проводить агитационную деятельность в виде рекламирования своих товаров, работ и услуг и информирования жителей об участии в Конкурсе.

Участникам запрещается в ходе агитации осуществлять недобросовестные действия, направленные на подкуп потребителей.

9. Для проведения Конкурса и подведения его итогов формируется Организационный комитет (далее - Оргкомитет), который осуществляет следующие функции:

контроль и координация проведения Конкурса;  
оказание методической помощи в проведении Конкурса;

подведение итогов Конкурса.

10. Руководство работой Оргкомитета осуществляет председатель Оргкомитета, а в его отсутствие - заместитель председателя Оргкомитета.

11. Заседание Оргкомитета считается правомочным, если на нем присутствует более половины его членов. Решения Оргкомитета оформляются протоколом, который подписывается лицом, председательствующим на заседании Оргкомитета.

12. Конкурс проводится в сроки, установленные постановлением Администрации города Вологды.

13. Конкурс проводится по следующим номинациям:

- лучший производитель хлебобулочных изделий;
- лучший производитель молочной продукции;
- лучший производитель мясной продукции;
- лучший производитель кондитерских изделий;
- лучшая сеть нестационарных торговых объектов по реализации вологодской продукции;
- лучший магазин вологодской сувенирной продукции;
- лучшая кондитерская/пекарня;
- лучшая пиццерия;
- лучший ресторан;
- лучшее кафе;
- лучшая кофейня;
- лучший медицинский центр;
- лучший салон красоты с медицинскими и/или spa-услугами;
- лучший салон-парикмахерская;
- лучший фитнес-клуб;
- лучший центр дополнительного образования детей;
- лучшая языковая школа;
- лучший центр отдыха и развлечений;
- лучший автосервис;
- лучший магазин строительных и отделочных материалов;
- лучшее мебельное производство;
- лучшая организация в сфере бытового обслуживания;
- лучшее мобильное приложение в сфере продаж товаров и услуг на территории города Вологды;

лучшее агентство недвижимости;  
лучшая производственно-рекламная компания;  
лучшая турфирма;  
лучшее смм-агентство.

14. Конкурс проводится в формате анкетирования, в котором могут принять участие жители города Вологды в количестве не менее 800 человек, для определения победителей среди Участников Конкурса.

15. По результатам опроса Оргкомитет подводит итоги Конкурса, определяет победителей, занявших I, II, III места в каждой номинации, кроме номинаций «Лучший производитель хлебобулочных изделий», «Лучший производитель молочной продукции», «Лучший производитель мясной продукции», «Лучший производитель кондитерских изделий», в которых определяет победителей, занявших только I место. Победители и Участники Конкурса по соответствующим номинациям награждаются дипломами.

16. Результаты Конкурса размещаются в группе Конкурса, а также в средствах массовой информации не позднее 5 рабочих дней после подведения итогов Конкурса.

**ПОСТАНОВЛЕНИЕ  
АДМИНИСТРАЦИИ ГОРОДА ВОЛОГДЫ  
ОТ 5 АВГУСТА 2022 ГОДА № 1203**

**О ВНЕСЕНИИ ИЗМЕНЕНИЙ В ПОСТАНОВЛЕНИЕ АДМИНИСТРАЦИИ  
ГОРОДА ВОЛОГДЫ ОТ 29 ИЮЛЯ 2014 ГОДА № 5376**

В соответствии со статьей 39.5 Земельного кодекса Российской Федерации, законом Вологодской области от 08 апреля 2015 года № 3627-ОЗ «О бесплатном предоставлении в собственность отдельным категориям граждан земельных участков, находящихся в государственной или муниципальной собственности, на территории Вологодской области» (с последующими изменениями), статьями 27, 44 Устава городского округа города Вологды ПОСТАНОВЛЯЮ:

1. Внести в Перечень № 9 земельных участков, предназначенных для бесплатного предоставления в собственность гражданам, имеющим трех и более детей, для индивидуального жилищного строительства, утвержденный постановлением Администрации города Вологды от 29 июля 2014 года № 5376 (с последующими изменениями), следующие изменения:

1.1. Строки 302 и 307 исключить.

1.2. Дополнить новыми строками 641-699 следующего содержания:

641	35:24:0403003:8798	земли населенных пунктов	712	улица Ленинградская, № 169	для индивидуального жилищного строительства	Заключения инженерных служб города Вологды: АО «Вологдаоблэнерго» № 7-4/06178 от 01 июля 2022 года; МУП ЖХХ «Вологдагорводоканал» № 6268 от 22 июня 2022 года; АО «Газпром газораспределение Вологда» № ВП-08/47929 от 21 июня 2022 года
642	35:24:0403003:8799	земли населенных пунктов	886	улица Рождественская, № 46	для индивидуального жилищного строительства	
643	35:24:0403003:8800	земли населенных пунктов	810	улица Рождественская, № 44а	для индивидуального жилищного строительства	
644	35:24:0403003:8801	земли населенных пунктов	833	улица Рождественская, № 44	для индивидуального жилищного строительства	
645	35:24:0403003:8802	земли населенных пунктов	890	улица Рождественская, № 42	для индивидуального жилищного строительства	
646	35:24:0403003:8803	земли населенных пунктов	810	улица Рождественская, № 42а	для индивидуального жилищного строительства	
647	35:24:0403003:8804	земли населенных пунктов	832	улица Ленинградская, № 165	для индивидуального жилищного строительства	
648	35:24:0403003:8805	земли населенных пунктов	788	улица Ленинградская, № 167	для индивидуального жилищного строительства	
649	35:24:0403003:8806	земли населенных пунктов	832	улица Ленинградская, № 214б	для индивидуального жилищного строительства	
650	35:24:0403003:8807	земли населенных пунктов	839	улица Ленинградская, № 218б	для индивидуального жилищного строительства	
651	35:24:0403003:8808	земли населенных пунктов	900	улица Рождественская, № 40а	для индивидуального жилищного строительства	
652	35:24:0403003:8809	земли населенных пунктов	817	улица Юпитерская, № 2	для индивидуального жилищного строительства	
653	35:24:0403003:8810	земли населенных пунктов	1090	улица Юпитерская, № 4	для индивидуального жилищного строительства	
654	35:24:0403003:8811	земли населенных пунктов	1316	улица Ленинградская, № 208б	для индивидуального жилищного строительства	
655	35:24:0403003:8812	земли населенных пунктов	808	улица Ленинградская, № 210б	для индивидуального жилищного строительства	
656	35:24:0403003:8813	земли населенных пунктов	756	улица Ленинградская, № 212б	для индивидуального жилищного строительства	
657	35:24:0403003:8814	земли населенных пунктов	951	улица Ленинградская, № 216б	для индивидуального жилищного строительства	
658	35:24:0403003:8815	земли населенных пунктов	786	улица Ленинградская, № 161	для индивидуального жилищного строительства	
659	35:24:0403003:8816	земли населенных пунктов	850	улица Ленинградская, № 163	для индивидуального жилищного строительства	
660	35:24:0403003:8817	земли населенных пунктов	872	улица Рождественская, № 40	для индивидуального жилищного строительства	
661	35:24:0403003:8818	земли населенных пунктов	1040	улица Ленинградская, № 204а	для индивидуального жилищного строительства	
662	35:24:0403003:8819	земли населенных пунктов	801	улица Лунная, № 9	для индивидуального жилищного строительства	
663	35:24:0403003:8820	земли населенных пунктов	1026	улица Лунная, № 11	для индивидуального жилищного строительства	
664	35:24:0403003:8821	земли населенных пунктов	846	улица Лунная, № 7	для индивидуального жилищного строительства	
665	35:24:0403003:8822	земли населенных пунктов	934	улица Лунная, № 1	для индивидуального жилищного строительства	
666	35:24:0403003:8823	земли населенных пунктов	912	улица Лунная, № 5	для индивидуального жилищного строительства	
667	35:24:0403003:8824	земли населенных пунктов	972	улица Лунная, № 3	для индивидуального жилищного строительства	
668	35:24:0403003:8825	земли населенных пунктов	909	улица Лунная, № 1а	для индивидуального жилищного строительства	
669	35:24:0403003:8826	земли населенных пунктов	986	улица Лунная, № 3а	для индивидуального жилищного строительства	
670	35:24:0403003:8827	земли населенных пунктов	1071	улица Лунная, № 5а	для индивидуального жилищного строительства	
671	35:24:0403003:8828	земли населенных пунктов	887	улица Лунная, № 7а	для индивидуального жилищного строительства	
672	35:24:0403003:8829	земли населенных пунктов	1000	улица Ленинградская, № 200а	для индивидуального жилищного строительства	
673	35:24:0403003:8830	земли населенных пунктов	817	улица Лунная, № 9а	для индивидуального жилищного строительства	
674	35:24:0403003:8831	земли населенных пунктов	802	улица Лунная, № 11а	для индивидуального жилищного строительства	
675	35:24:0403003:8832	земли населенных пунктов	962	улица Ленинградская, № 159	для индивидуального жилищного строительства	
676	35:24:0403003:8833	земли населенных пунктов	900	улица Рождественская, № 36а	для индивидуального жилищного строительства	
677	35:24:0403003:8834	земли населенных пунктов	850	улица Ленинградская, № 157а	для индивидуального жилищного строительства	
678	35:24:0403003:8835	земли населенных пунктов	849	улица Рождественская, № 34а	для индивидуального жилищного строительства	
679	35:24:0403003:8836	земли населенных пунктов	873	улица Рождественская, № 34	для индивидуального жилищного строительства	
680	35:24:0403003:8837	земли населенных пунктов	798	улица Ленинградская, № 198а	для индивидуального жилищного строительства	
681	35:24:0403003:8838	земли населенных пунктов	815	улица Ленинградская, № 196	для индивидуального жилищного строительства	
682	35:24:0403003:8839	земли населенных пунктов	951	улица Ленинградская, № 202а	для индивидуального жилищного строительства	
683	35:24:0403003:8840	земли населенных пунктов	930	улица Ленинградская, № 206	для индивидуального жилищного строительства	
684	35:24:0403003:8841	земли населенных пунктов	845	улица Ленинградская, № 202	для индивидуального жилищного строительства	
685	35:24:0403003:8842	земли населенных пунктов	859	улица Ленинградская, № 204	для индивидуального жилищного строительства	
686	35:24:0403003:8843	земли населенных пунктов	831	улица Ленинградская, № 200	для индивидуального жилищного строительства	
687	35:24:0403003:8844	земли населенных пунктов	832	улица Ленинградская, № 198	для индивидуального жилищного строительства	
688	35:24:0403003:8845	земли населенных пунктов	897	улица Ленинградская, № 218а	для индивидуального жилищного строительства	
689	35:24:0403003:8846	земли населенных пунктов	902	улица Ленинградская, № 216а	для индивидуального жилищного строительства	
690	35:24:0403003:8847	земли населенных пунктов	902	улица Ленинградская, № 214а	для индивидуального жилищного строительства	
691	35:24:0403003:8848	земли населенных пунктов	902	улица Ленинградская, № 212а	для индивидуального жилищного строительства	
692	35:24:0403003:8849	земли населенных пунктов	901	улица Ленинградская, № 208а	для индивидуального жилищного строительства	
693	35:24:0403003:8850	земли населенных пунктов	902	улица Ленинградская, № 210а	для индивидуального жилищного строительства	

694	35:24:0403003:8851	земли населенных пунктов	860	улица Ленинградская, № 218	для индивидуального жилищного строительства
695	35:24:0403003:8852	земли населенных пунктов	901	улица Ленинградская, № 216	для индивидуального жилищного строительства
696	35:24:0403003:8853	земли населенных пунктов	901	улица Ленинградская, № 214	для индивидуального жилищного строительства
697	35:24:0403003:8854	земли населенных пунктов	901	улица Ленинградская, № 212	для индивидуального жилищного строительства
698	35:24:0403003:8855	земли населенных пунктов	902	улица Ленинградская, № 210	для индивидуального жилищного строительства
699	35:24:0403003:8856	земли населенных пунктов	901	улица Ленинградская, № 208	для индивидуального жилищного строительства

».

2. Настоящее постановление подлежит официальному опубликованию в газете «Вологодские новости» и размещению на официальном сайте Администрации города Вологды в информационно-телекоммуникационной сети «Интернет».

**Исполняющий обязанности  
Мэра города Вологды  
первый заместитель Мэра города Вологды -  
начальник Департамента градостроительства  
Администрации города Вологды А.Н. Баранов**

**ПОСТАНОВЛЕНИЕ  
АДМИНИСТРАЦИИ ГОРОДА ВОЛОГДЫ  
ОТ 5 АВГУСТА 2022 ГОДА № 1205  
О ВНЕСЕНИИ ИЗМЕНЕНИЙ В ПОСТАНОВЛЕНИЕ  
АДМИНИСТРАЦИИ ГОРОДА ВОЛОГДЫ  
ОТ 14 НОЯБРЯ 2019 ГОДА № 1597**

Руководствуясь Федеральным законом от 6 октября 2003 года № 131-ФЗ «Об общих принципах организации местного самоуправления в Российской Федерации» (с последующими изменениями), постановлением Правительства Вологодской области от 1 апреля 2019 года № 322 «Об областной адресной программе № 8 «Переселение граждан из аварийного жилищного фонда в муниципальных образованиях Вологодской области на 2019-2025 годы» (с последующими изменениями), постановлением Администрации города Вологды от 1 августа 2014 года № 5542 «Об утверждении Порядка принятия решений о разработке муниципальных программ, их формирования и реализации на территории городского округа города Вологды» (с последующими изменениями), на основании статей 27, 44 Устава городского округа города Вологды ПОСТАНОВЛЯЮ:

1. Внести в муниципальную программу «Обеспечение жильем отдельных категорий граждан», утвержденную постановлением Администрации города Вологды от 14 ноября 2019 года № 1597 (с последующими изменениями), следующие изменения:

1.1. В паспорте муниципальной программы:

1.1.1. В графе второй строки «Объем финансового обеспечения муниципальной программы» цифры «1719754,0», «812052,2», «75865,7» заменить цифрами «1718867,3», «814455,4», «78268,9» соответственно.

1.1.2. В графе второй строки «Ожидаемые результаты реализации муниципальной программы» цифры «15055,19», «1118», «63» заменить цифрами «14982,09», «1088», «61» соответственно.

1.2. Таблицу раздела 1 приложения № 2 изложить в новой редакции согласно приложению № 1 к настоящему постановлению.

1.3. Приложение № 3 изложить в новой редакции согласно приложению № 2 к настоящему постановлению.

1.4. В приложении № 4:

1.4.1. Строку 5.1 изложить в следующей редакции:

5.1	Реализация регионального проекта «Обеспечение устойчивого сокращения непригодного для проживания жилищного фонда»	-	162,1	-	9005,3
-----	---	---	-------	---	--------

».

1.4.2. Строки 6.1-6.3 изложить в следующей редакции:

6.1	Предоставление ветеранам боевых действий единовременной денежной выплаты на строительство или приобретение жилого помещения в установленном порядке	1	-	-	-
6.2	Предоставление инвалидам и семьям, имеющим детей-инвалидов, единовременной денежной выплаты на строительство или приобретение жилого помещения в установленном порядке	-	15	-	-
6.3	Предоставление ветеранам Великой Отечественной войны и приравненным к ним лицам единовременной денежной выплаты на строительство или приобретение жилого помещения в установленном порядке	-	1	-	-

».

2. Департаменту имущественных отношений Администрации города Вологды обеспечить представление в Департамент экономического развития Администрации города Вологды актуальной редакции муниципальной программы «Обеспечение жильем отдельных категорий граждан» в течение двух рабочих дней со дня принятия настоящего постановления.

3. Настоящее постановление подлежит официальному опубликованию в газете «Вологодские новости» и размещению на официальном сайте Администрации города Вологды в информационно-телекоммуникационной сети «Интернет».

**Исполняющий обязанности  
Мэра города Вологды  
первый заместитель Мэра города Вологды -  
начальник Департамента градостроительства  
Администрации города Вологды А.Н. Баранов**

Приложение № 1  
к постановлению Администрации  
города Вологды  
от 05.08.2022 № 1205

« 1. Перечень целевых показателей муниципальной программы (подпрограмм муниципальной программы)

№ п/п	Задачи, направленные на достижение целей	Наименование целевого показателя	Единица измерения целевого показателя	Значения целевых показателей*						
				2018 год (базовый год)	2020 год	2021 год	2022 год	2023 год	2024 год	2025 год
1	2	3	4	5	6	7	8	9	10	11
1. Подпрограмма 1 «Улучшение жилищных условий молодых семей»										
1.1	Предоставление молодым семьям, нуждающимся в улучшении жилищных условий, социальных выплат на приобретение жилого помещения	Количество молодых семей, получивших свидетельство о праве на получение социальной выплаты на приобретение (строительство) жилого помещения	семья	16	7	10	10	11	11	5
		Общая площадь приобретенных молодыми семьями жилых помещений	кв. м	1440	456,4	692,9	660	696	672	288
2. Подпрограмма 2 «Расселение аварийного жилищного фонда на территории города Вологды»										
2.1	Обеспечение исполнения судебных актов	Количество семей, улучшивших жилищные условия во исполнение судебных актов	семья	-	2	5	5	1	1	133
2.2	Обеспечение жилищных прав собственника жилого помещения при изъятии земельного участка для муниципальных нужд	Количество жилых помещений, изъятых у собственников	единица	-	3	13	7	13	11	180
2.3	Оказание мер социальной поддержки гражданам в виде единовременной денежной выплаты на ремонт жилого помещения, предоставленного во исполнение судебного решения об обеспечении жильем помещением	Количество семей, получивших меры социальной поддержки в виде единовременной денежной выплаты на ремонт жилого помещения, предоставленного во исполнение судебного решения об обеспечении жильем помещением	семья	-	15	25	10	10	10	17
2.4	Обеспечение устойчивого сокращения непригодного для проживания жилищного фонда	Количество квадратных метров расселенного аварийного жилищного фонда****	кв. м	-	2961,19**	1286,1***	9167,4	0	1567,4	0
		Количество граждан, расселенных из аварийного жилищного фонда****	чел.	-	254**	93***	642	0	99	0



№ п/п	Задачи, направленные на достижение целей	Наименование целевого показателя	Единица измерения целевого показателя	Значения целевых показателей*						
				2018 год (базовый год)	2020 год	2021 год	2022 год	2023 год	2024 год	2025 год
1	2	3	4	5	6	7	8	9	10	11
3. Подпрограмма 3 «Улучшение жилищных условий ветеранов боевых действий, инвалидов и семей, имеющих детей-инвалидов, ветеранов Великой Отечественной войны и приравненных к ним лиц»										
3.1	Предоставление мер социальной поддержки по обеспечению жильем ветеранов боевых действий, инвалидов и семей, имеющих детей-инвалидов, вставших на учет в качестве нуждающихся в улучшении жилищных условий до 1 января 2005 года, ветеранов Великой Отечественной войны и приравненных к ним лиц	Количество ветеранов боевых действий, получивших свидетельства о праве на получение единовременной денежной выплаты на строительство (приобретение) жилья за счет средств федерального бюджета	чел.	-	-	11	1	0	0	0
				-	-	10	15	18	13	5
4.1	Обеспечение надлежащего исполнения возложенных полномочий Департаментом имущественных отношений Администрации города Вологды - ответственным исполнителем муниципальной программы	Степень выполнения графика реализации мероприятий муниципальной программы	процент	-	-	-	100	100	100	100
				-	-	-	100	100	100	100

\* Данные показатели подлежат уточнению при наличии дополнительных доходов в бюджете города Вологды или сокращении существующих расходных обязательств.

\*\* Данное количество квадратных метров рассчитано исходя из следующих показателей: 1 этап (2020 год) – 2671,09 кв. м, по иным программам, в рамках которых не предусмотрено финансирование за счет средств Фонда содействия реформированию жилищно-коммунального хозяйства, бюджета Вологодской области (2020 год) – 90,10 кв. м.

Данное количество граждан рассчитано исходя из следующих показателей: 1 этап (2020 год) – 244 чел., по иным программам, в рамках которых не предусмотрено финансирование за счет средств Фонда содействия реформированию жилищно-коммунального хозяйства, бюджета Вологодской области (2020 год) – 10 чел.

\*\*\* Данное количество квадратных метров рассчитано исходя из следующих показателей: 2 этап (2021 год) – 680,0 кв. м, 3 этап (2021 год) – 123,2 кв. м, по иным программам, в рамках которых не предусмотрено финансирование за счет средств Фонда содействия реформированию жилищно-коммунального хозяйства, бюджета Вологодской области (2021 год) – 482,9 кв. м.

Данное количество граждан рассчитано исходя из следующих показателей: 2 этап (2021 год) – 52 чел., 3 этап (2021 год) – 9 чел., по иным программам, в рамках которых не предусмотрено финансирование за счет средств Фонда содействия реформированию жилищно-коммунального хозяйства, бюджета Вологодской области (2021 год) – 32 чел.

\*\*\*\* Данные показатели предусмотрены областной адресной программой № 8 «Переселение граждан из аварийного жилищного фонда в муниципальных образованиях Вологодской области на 2019-2025 годы», утвержденной постановлением Правительства Вологодской области от 1 апреля 2019 года № 322 (с последующими изменениями) (далее - Программа № 8), и подлежат корректировке в случае внесения изменений в Программу № 8.

Приложение № 2 к постановлению Администрации города Вологды от 05.08.2022 № 1205  
«Приложение № 3 к муниципальной программе «Обеспечение жильем отдельных категорий граждан»

### Финансовое обеспечение мероприятий муниципальной программы

№ п/п	Наименование мероприятия муниципальной программы	Исполнитель муниципальной программы	Источник финансирования	Финансовые затраты, тыс. руб.*							
				2020 год	2021 год	2022 год	2023 год	2024 год	2025	Всего	
1	2	3	4	5	6	7	8	9	10	11	
1. Подпрограмма 1 «Улучшение жилищных условий молодых семей»											
1.1	Оформление и выдача молодым семьям свидетельств о праве на получение социальной выплаты на приобретение жилого помещения и предоставление социальных выплат молодым семьям в установленном порядке	Департамент имущественных отношений Администрации города Вологды	Итого	Всего	6553,4	10186,5	10049,7	10307,3	9987,0	4039,2	51123,1
				ФБ	1188,4	3052,7	2783,8	2899,2	2670,4	1084,8	13679,3
				РБ	3301,9	4514,4	4062,5	4463,1	4463,1	1800,3	22605,3
				МБ	2063,1	2619,5	3203,4	2945,0	2853,5	1154,1	14838,6
				ВБ	0,0	0,0	0,0	0,0	0,0	0,0	0,0
Итого по подпрограмме	Департамент имущественных отношений Администрации города Вологды	Итого	Всего	6553,4	10186,5	10049,7	10307,3	9987,0	4039,2	51123,1	
			ФБ	1188,4	3052,7	2783,8	2899,2	2670,4	1084,8	13679,3	
			РБ	3301,9	4514,4	4062,5	4463,1	4463,1	1800,3	22605,3	
			МБ	2063,1	2619,5	3203,4	2945,0	2853,5	1154,1	14838,6	
			ВБ	0,0	0,0	0,0	0,0	0,0	0,0	0,0	
2. Подпрограмма 2 «Расселение аварийного жилищного фонда на территории города Вологды»											
2.1	Обеспечение исполнения судебных решений о взыскании жилищных условий граждан, проживающих в аварийном жилищном фонде	Департамент имущественных отношений Администрации города Вологды	Итого	Всего	3447,4	8511,7	11691,8	1600,0	1600,0	312860,0	339710,9
				ФБ	0,0	0,0	0,0	0,0	0,0	0,0	0,0
				РБ	0,0	0,0	0,0	0,0	0,0	0,0	0,0
				МБ	3447,4	8511,7	11691,8	1600,0	1600,0	312860,0	339710,9
				ВБ	0,0	0,0	0,0	0,0	0,0	0,0	0,0
Итого по подпрограмме	Департамент имущественных отношений Администрации города Вологды	Итого	Всего	3447,4	8511,7	11691,8	1600,0	1600,0	312860,0	339710,9	
			ФБ	0,0	0,0	0,0	0,0	0,0	0,0	0,0	
			РБ	0,0	0,0	0,0	0,0	0,0	0,0	0,0	
			МБ	3447,4	8511,7	11691,8	1600,0	1600,0	312860,0	339710,9	
			ВБ	0,0	0,0	0,0	0,0	0,0	0,0	0,0	
2.2	Выплата размера возмещения собственникам помещений, расположенных в аварийных жилых домах, по соглашению об изъятии объектов недвижимости	Департамент имущественных отношений Администрации города Вологды	Итого	Всего	5096,6	14042,1	14450,9	14450,9	14450,9	221024,0	283515,4
				ФБ	0,0	0,0	0,0	0,0	0,0	0,0	0,0
				РБ	0,0	0,0	0,0	0,0	0,0	0,0	0,0
				МБ	5096,6	14042,1	14450,9	14450,9	14450,9	221024,0	283515,4
				ВБ	0,0	0,0	0,0	0,0	0,0	0,0	0,0
Итого по подпрограмме	Департамент имущественных отношений Администрации города Вологды	Итого	Всего	5096,6	14042,1	14450,9	14450,9	14450,9	221024,0	283515,4	
			ФБ	0,0	0,0	0,0	0,0	0,0	0,0	0,0	
			РБ	0,0	0,0	0,0	0,0	0,0	0,0	0,0	
			МБ	5096,6	14042,1	14450,9	14450,9	14450,9	221024,0	283515,4	
			ВБ	0,0	0,0	0,0	0,0	0,0	0,0	0,0	
2.3	Предоставление единовременной денежной выплаты отдельным категориям граждан на ремонт жилого помещения, предоставленного во исполнение судебного решения об обеспечении жильем помещением	Департамент имущественных отношений Администрации города Вологды	Итого	Всего	1251,0	2272,6	2097,8	1000,0	1000,0	1700,0	9321,4
				ФБ	0,0	0,0	0,0	0,0	0,0	0,0	0,0
				РБ	0,0	0,0	0,0	0,0	0,0	0,0	0,0
				МБ	1251,0	2272,6	2097,8	1000,0	1000,0	1700,0	9321,4
				ВБ	0,0	0,0	0,0	0,0	0,0	0,0	0,0
Итого по подпрограмме	Департамент имущественных отношений Администрации города Вологды	Итого	Всего	1251,0	2272,6	2097,8	1000,0	1000,0	1700,0	9321,4	
			ФБ	0,0	0,0	0,0	0,0	0,0	0,0	0,0	
			РБ	0,0	0,0	0,0	0,0	0,0	0,0	0,0	
			МБ	1251,0	2272,6	2097,8	1000,0	1000,0	1700,0	9321,4	
			ВБ	0,0	0,0	0,0	0,0	0,0	0,0	0,0	
2.4	Реализация регионального проекта «Обеспечение устойчивого сокращения непригодного для проживания жилищного фонда»	Департамент имущественных отношений Администрации города Вологды	Итого	Всего	129803,4	38846,9	11366,1	0,0	0,0	0,0	180016,4
				ФБ	111264,0	31030,6	8530,6	0,0	0,0	0,0	150825,2
				РБ	4636,0	1292,9	355,4	0,0	0,0	0,0	6284,3
				МБ	13903,4	6523,4	2480,1	0,0	0,0	0,0	22906,9
		Департамент городского хозяйства Администрации города Вологды	Итого	Всего	19,1	20,3	0,0	3,2	0,0	5742,6	5785,2
				ФБ	0,0	0,0	0,0	0,0	0,0	0,0	0,0
				РБ	0,0	0,0	0,0	0,0	0,0	0,0	0,0
				МБ	19,1	20,3	0,0	3,2	0,0	5742,6	5785,2
		Департамент градостроительства Администрации города Вологды, МКУ «Градостроительный центр города Вологды»	Итого	Всего	4950,0	64996,0	419650,6	129867,9	0,0	0,0	619464,5
				ФБ	0,0	62187,4	247539,2	75554,0	0,0	0,0	385280,6
				РБ	0,0	2591,1	149054,7	29313,9	0,0	0,0	180959,7
				МБ	4950,0	217,5	23056,7	25000,0	0,0	0,0	53224,2
		Итого	Итого	Всего	134772,5	103863,3	431016,7	129871,1	0,0	5742,6	805266,2
				ФБ	111264,0	93218,0	256069,8	75554,0	0,0	0,0	536105,8
				РБ	4636,0	3884,1	149410,1	29313,9	0,0	0,0	187244,1
				МБ	18872,5	6761,2	25536,8	25003,2	0,0	5742,6	81916,3
ВБ	0,0	0,0	0,0	0,0	0,0	0,0	0,0				

Итого по подпрограмме	Департамент имущественных отношений Администрации города Вологды	Итого	Всего	139598,4	63673,3	39606,6	17050,9	17050,9	535584,0	812564,1
			ФБ	111264,0	31030,6	8530,6	0,0	0,0	0,0	150825,2
			РБ	4636,0	1292,9	355,4	0,0	0,0	0,0	6284,3
			МБ	23698,4	31349,8	30720,6	17050,9	17050,9	535584,0	655454,6
			ВБ	0,0	0,0	0,0	0,0	0,0	0,0	0,0
Итого по подпрограмме	Департамент городского хозяйства Администрации города Вологды	Итого	Всего	19,1	20,3	0,0	3,2	0,0	5742,6	5785,2
			ФБ	0,0	0,0	0,0	0,0	0,0	0,0	0,0
			РБ	0,0	0,0	0,0	0,0	0,0	0,0	0,0
			МБ	19,1	20,3	0,0	3,2	0,0	5742,6	5785,2
			ВБ	0,0	0,0	0,0	0,0	0,0	0,0	0,0
Итого по подпрограмме	Департамент градостроительства Администрации города Вологды, МКУ «Градостроительный центр города Вологды»	Итого	Всего	4950,0	64996,0	419650,6	129867,9	0,0	0,0	619464,5
			ФБ	0,0	62187,4	247539,2	75554,0	0,0	0,0	385280,6
			РБ	0,0	2591,1	149054,7	29313,9	0,0	0,0	180959,7
			МБ	4950,0	217,5	23056,7	25000,0	0,0	0,0	53224,2
			ВБ	0,0	0,0	0,0	0,0	0,0	0,0	0,0
Итого по подпрограмме	Итого	Итого	Всего	144567,5	128689,7	459257,2	146922,0	17050,9	541326,6	1437813,9
			ФБ	111264,0	93218,0	256069,8	75554,0	0,0	0,0	536105,8
			РБ	4636,0	3884,1	149410,1	29313,9	0,0	0,0	187244,1
			МБ	28667,5	31587,6	53777,3	42054,1	17050,9	541326,6	714464,0
			ВБ	0,0	0,0	0,0	0,0	0,0	0,0	0,0

3. Подпрограмма 3 «Улучшение жилищных условий ветеранов боевых действий, инвалидов и семей, имеющих детей-инвалидов, ветеранов Великой Отечественной войны и приравненных к ним лиц»

3.1	Предоставление ветеранам боевых действий единовременной денежной выплаты на строительство или приобретение жилого помещения в установленном порядке	Департамент имущественных отношений Администрации города Вологды	Итого	Всего	0,0	7567,7	1000,0	0,0	0,0	0,0	8567,7
				ФБ	0,0	7567,7	1000,0	0,0	0,0	0,0	8567,7
				РБ	0,0	0,0	0,0	0,0	0,0	0,0	0,0
				МБ	0,0	0,0	0,0	0,0	0,0	0,0	0,0
				ВБ	0,0	0,0	0,0	0,0	0,0	0,0	0,0
Итого по подпрограмме	Департамент имущественных отношений Администрации города Вологды	Итого	Всего	0,0	7567,7	1000,0	0,0	0,0	0,0	8567,7	
			ФБ	0,0	7567,7	1000,0	0,0	0,0	0,0	8567,7	
			РБ	0,0	0,0	0,0	0,0	0,0	0,0	0,0	
			МБ	0,0	0,0	0,0	0,0	0,0	0,0	0,0	
			ВБ	0,0	0,0	0,0	0,0	0,0	0,0	0,0	
3.2	Предоставление инвалидам и семьям, имеющим детей-инвалидов, единовременной денежной выплаты на строительство или приобретение жилого помещения в установленном порядке	Департамент имущественных отношений Администрации города Вологды	Итого	Всего	0,0	6937,5	15426,0	17302,8	12669,7	4779,8	57115,8
				ФБ	0,0	6937,5	15426,0	17302,8	12669,7	4779,8	57115,8
				РБ	0,0	0,0	0,0	0,0	0,0	0,0	0,0
				МБ	0,0	0,0	0,0	0,0	0,0	0,0	0,0
				ВБ	0,0	0,0	0,0	0,0	0,0	0,0	0,0
Итого по подпрограмме	Департамент имущественных отношений Администрации города Вологды	Итого	Всего	0,0	6937,5	15426,0	17302,8	12669,7	4779,8	57115,8	
			ФБ	0,0	6937,5	15426,0	17302,8	12669,7	4779,8	57115,8	
			РБ	0,0	0,0	0,0	0,0	0,0	0,0	0,0	
			МБ	0,0	0,0	0,0	0,0	0,0	0,0	0,0	
			ВБ	0,0	0,0	0,0	0,0	0,0	0,0	0,0	
3.3	Предоставление ветеранам Великой Отечественной войны и приравненным к ним лицам единовременной денежной выплаты на строительство или приобретение жилого помещения в установленном порядке	Департамент имущественных отношений Администрации города Вологды	Итого	Всего	0,0						

**ПОСТАНОВЛЕНИЕ  
АДМИНИСТРАЦИИ ГОРОДА ВОЛОГДЫ  
ОТ 27 ИЮЛЯ 2022 ГОДА № 1136  
ОБ УСТАНОВЛЕНИИ ПУБЛИЧНОГО СЕРВИТУТА  
ДЛЯ РАЗМЕЩЕНИЯ ОБЪЕКТА ЭЛЕКТРОСЕТЕВОГО ХОЗЯЙСТВА  
ВЛ 0,4 КВ № 4 ОТ КТП ГОЛОВИНО ПО ВЛ 10 КВ РОДИНА**

Рассмотрев ходатайство Уханова Ю.А., действующего в интересах ПАО «Россети Северо-Запад» на основании доверенности от 14 января 2022 года № 35/62-н/35-2022-1-74, представленные документы, руководствуясь статьей 3.6 Федерального закона от 25 октября 2001 года № 137-ФЗ «О введении в действие Земельного кодекса Российской Федерации» (с последующими изменениями), главой V.7 Земельного кодекса Российской Федерации, статьями 27, 44 Устава городского округа города Вологды, ПОСТАНОВЛЯЮ:

1. Установить на основании ходатайства публичного акционерного общества «Россети Северо-Запад» (ИНН 7802312751, ОГРН 1047855175785, место нахождения: город Санкт-Петербург, пл. Конституции, д. 3, литер А, помещ. 16Н) публичный сервитут в целях размещения объекта электросетевого хозяйства «ВЛ 0,4 кВ № 4 от КТП Головино по ВЛ 10 кВ Родина» в отношении земельных участков:

с кадастровым номером 35:24:0503002:2826, адрес (местоположение) которого: Российская Федерация, Вологодская область, муниципальное образование «Город Вологда», город Вологда, улица Минская, № 50;

с кадастровым номером 35:24:0503002:2831, адрес (местоположение) которого: Российская Федерация, Вологодская область, муниципальное образование «Город Вологда», город Вологда, переулок Лисицынский, № 19а;

с кадастровым номером 35:24:0503002:2850, адрес (местоположение) которого: Российская Федерация, Вологодская область, муниципальное образование «Город Вологда», город Вологда, переулок Лисицынский, № 8а;

с кадастровым номером 35:24:0503002:2848, адрес (местоположение) которого: Российская Федерация, Вологодская область, муниципальное образование «Город Вологда», город Вологда, переулок Лисицынский, № 6б;

с кадастровым номером 35:24:0503002:2863, адрес (местоположение) которого: Российская Федерация, Вологодская область, муниципальное образование «Город Вологда», город Вологда, переулок Лисицынский, № 10а.

2. Установить срок публичного сервитута - 49 лет.

3. Срок, в течение которого использование земельных участков, указанных в пункте 1 настоящего постановления, в соответствии с его видом разрешенного использования будет невозможно или существенно затруднено в связи с осуществлением публичного сервитута (включая срок реконструкции, ремонта инженерного сооружения), не устанавливается.

4. Порядок установления зон с особыми условиями использования территорий и содержание ограничений прав на земельные участки в границах таких зон установлен постановлением Правительства Российской Федерации от 24 февраля 2009 года № 160 «О порядке установления охранных зон объектов электросетевого хозяйства и особых условий использования земельных участков, расположенных в границах таких зон» (с последующими изменениями).

5. График проведения работ при осуществлении деятельности, для обеспечения которой устанавливается публичный сервитут, в случае установления публичного сервитута в отношении земель или земельных участков, находящихся в государственной или муниципальной собственности и не предоставленных гражданам или юридическим лицам, не устанавливается.

6. Утвердить границу публичного сервитута согласно описанию местоположения границ в соответствии с приложением к настоящему постановлению.

7. Плата за публичный сервитут не устанавливается в соответствии с пунктом 4 статьи 3.6 Федерального закона от 25 октября 2001 года № 137-ФЗ «О введении в действие Земельного кодекса Российской Федерации» (с последующими изменениями).

8. Департаменту градостроительства Администрации города Вологды в течение пяти рабочих дней со дня принятия настоящего постановления:

8.1. Обеспечить опубликование настоящего постановления (за исключением приложений к нему) в газете «Вологодские новости» и на официальном сайте Администрации города Вологды в информационно-телекоммуникационной сети «Интернет».

8.2. Направить копию настоящего постановления правообладателям земельных участков, указанных в пункте 1 настоящего постановления.

8.3. Направить настоящее постановление в Управление Росреестра по Вологодской области.

8.4. Направить в адрес ПАО «Россети Северо-Запад» копию настоящего постановления, сведения о лицах, являющихся правообладателями земельных участков, указанных в пункте 1 настоящего постановления, в соответствии с требованиями подпункта 5 пункта 7 статьи 39.43 Земельного кодекса Российской Федерации.

9. ПАО «Россети Северо-Запад» привести земельные участки в состояние, пригодное для его использования в соответствии с видом разрешенного использования, в срок, предусмотренный пунктом 8 статьи 39.50 Земельного кодекса Российской Федерации.

**Исполняющий обязанности  
Мэра города Вологды**

**первый заместитель Мэра города Вологды -  
начальник Департамента градостроительства  
Администрации города Вологды А.Н. Баранов**

**ТЕРРИТОРИАЛЬНАЯ ИЗБИРАТЕЛЬНАЯ КОМИССИЯ  
ГОРОДА ВОЛОГДЫ  
ПОСТАНОВЛЕНИЕ**

07 августа 2022 года

г. Вологда

№ 38/201

**О признании кандидата Петрова Андрея Александровича выдвинутого  
непосредственно в порядке самовыдвижения, утратившим  
статус кандидата в депутаты Вологодской городской Думы по  
одномандатному избирательному округу № 17 на дополнительных  
выборах депутата Вологодской городской Думы по одномандатному  
избирательному округу № 17, назначенных на 11 сентября 2022 года**

В соответствии пунктом 7 части 10 статьи 20, статьями 30, 36, 38 закона области от 15 ноября 2011 года № 2643-ОЗ «О выборах депутатов представительного органа муниципального образования, избираемых по мажоритарной избирательной системе относительного большинства» проверив соответствие порядка выдвижения, документов представленных для регистрации, в территориальную избирательную комиссию города Вологды, выполняющую полномочия Избирательной комиссии города Вологды, Петровым Андреем Александровичем, кандидатом в депутаты Вологодской городской Думы по одномандатному избирательному округу № 17 на дополнительных выборах депутата Вологодской городской Думы по одномандатному избирательному округу № 17, назначенных на 11 сентября 2022 года, выдвинувшегося непосредственно в порядке самовыдвижения, территориальная избирательная комиссия города Вологды, выполняющая полномочия Избирательной комиссии города Вологды, установила следующее.

1. Отсутствие (не предоставление) на 18 часов 00 минут 30 июля 2022 года, т.е. на последний день приема документов для регистрации кандидата документов, необходимых для регистрации кандидата указанных в части 1 статьи 36 закона области от 15 ноября 2011 года № 2643-ОЗ «О выборах депутатов представительного органа муниципального образования, избираемых по мажоритарной избирательной системе относительного большинства»:

- подписных листов с подписями избирателей, собранными в поддержку кандидата;
- протокола об итогах сбора подписей избирателей на бумажном носителе и в машиночитаемом виде;
- сведений об изменениях в данных о кандидате;
- первого финансового отчета кандидата;
- учета поступления и расходования денежных средств избирательного фонда кандидата;
- справки об остатке средств на счете;
- заверенной копии договора об открытии специального избирательного счета кандидатом.

2. Наличие на 06 августа 2022 года, т.е. на день, предшествующий дню заседания территориальной избирательной комиссии города Вологды, выполняющей полномочия Избирательной комиссии города Вологды, на котором должен рассматриваться вопрос о регистрации кандидата среди документов, необходимых для регистрации кандидата неполноты сведений о кандидате и недостатках в оформлении документов, представление которых в территориальную избирательную комиссию города Вологды, выполняющую полномочия Избирательной комиссии города Вологды для уведомления о выдвижении и их регистрации предусмотрено законом:

- в заявлении неправильно указано учебное заведение, т.е. наименование не в соответствии с копией диплома заверенного кандидатом;
- в заявлении неправильно указан род занятий кандидата, т.е. не в соответствии с пунктом 57 статьи 2 Федерального закона «Об основных гарантиях избирательных прав и права на участие в референдуме граждан Российской Федерации»;
- в сведениях о размере и об источниках доходов данного кандидата, а также об имуществе, принадлежащем данному кандидату на праве собственности (в том числе совместной собственности), о вкладах в банках, ценных бумагах в графе «Доходы» доход указан за 2022 год.

На основании вышеизложенного, руководствуясь пунктом 5 статьи 41 Федерального закона «Об основных гарантиях избирательных прав и права на участие в референдуме граждан Российской Федерации», территориальная избирательная комиссия города Вологды, выполняющая полномочия Избирательной комиссии города Вологды, постановляет:

1. Признать Петрова Андрея Александровича, дата рождения: 23 февраля 1977 года; гражданство: гражданин Российской Федерации; место жительства: Нижегородская область, город Нижний Новгород; род занятий: временно не работающий, член Нижегородского областного правозащитного общественного движения «Русь», председатель Нижегородского областного правозащитного общественного движения «Русь» утратившим статус кандидата в депутаты Вологодской городской Думы по одномандатному избирательному округу № 17 на дополнительных выборах депутата Вологодской городской Думы по одномандатному избирательному округу № 17, назначенных на 11 сентября 2022 года.

2. Выдать Петрову Андрее Александровичу копию настоящего постановления об утрате статуса кандидата.

3. Опубликовать настоящее постановление в газете «Вологодские новости» и на электронной странице территориальной избирательной комиссии города Вологды официального сайта Администрации города Вологды в информационно-телекоммуникационной сети «Интернет».

**Председатель территориальной избирательной комиссии города Вологды А.А. Груздев  
Секретарь территориальной избирательной комиссии города Вологды О.А. Зубов**

**ТЕРРИТОРИАЛЬНАЯ ИЗБИРАТЕЛЬНАЯ КОМИССИЯ  
ГОРОДА ВОЛОГДЫ  
ПОСТАНОВЛЕНИЕ**

07 августа 2022 года

г. Вологда

№ 38/202

**О признании кандидата Башкирова Сергея Михайловича выдвинутого  
непосредственно в порядке самовыдвижения, утратившим  
статус кандидата в депутаты Вологодской городской Думы по  
одномандатному избирательному округу № 17 на дополнительных  
выборах депутата Вологодской городской Думы по одномандатному  
избирательному округу № 17, назначенных на 11 сентября 2022 года**

В соответствии пунктом 7 части 10 статьи 20, статьями 30, 36, 38 закона области от 15 ноября 2011 года № 2643-ОЗ «О выборах депутатов представительного органа муниципального образования, избираемых по мажоритарной избирательной системе относительного большинства» проверив соответствие порядка выдвижения, документов представленных для регистрации, в территориальную избирательную комиссию города Вологды, выполняющую полномочия Избирательной комиссии города Вологды, Башкировым Сергеем Михайловичем, кандидатом в депутаты Вологодской городской Думы по одномандатному избирательному округу № 17 на дополнительных выборах депутата Вологодской городской Думы по одномандатному избирательному округу № 17, назначенных на 11 сентября 2022 года, выдвинувшегося непосредственно в порядке самовыдвижения, территориальная избирательная комиссия города Вологды, выполняющая полномочия Избирательной комиссии города Вологды, установила следующее.

1. Отсутствие (не предоставление) на 18 часов 00 минут 30 июля 2022 года, т.е. на последний день приема документов для регистрации кандидата документов, необходимых для регистрации кандидата указанных в части 1 статьи 36 закона области от 15 ноября 2011 года № 2643-ОЗ «О выборах депутатов представительного органа муниципального образования, избираемых по мажоритарной избирательной системе относительного большинства»:

- подписных листов с подписями избирателей, собранными в поддержку кандидата;
- протокола об итогах сбора подписей избирателей на бумажном носителе и в машиночитаемом виде;
- сведений об изменениях в данных о кандидате;
- первого финансового отчета кандидата;
- учета поступления и расходования денежных средств избирательного фонда кандидата;
- справки об остатке средств на счете;
- заверенной копии договора об открытии специального избирательного счета кандидатом.

2. Наличие на 06 августа 2022 года, т.е. на день, предшествующий дню заседания территориальной избирательной комиссии города Вологды, выполняющей полномочия Избирательной комиссии города Вологды, на котором должен рассматриваться вопрос о регистрации кандидата среди документов, необходимых для регистрации кандидата неполноты сведений о кандидате и недостатках в оформлении документов, представление которых в территориальную избирательную комиссию города Вологды, выполняющую полномочия Избирательной комиссии города Вологды для уведомления о выдвижении и их регистрации предусмотрено законом:

- в заявлении неправильно указаны реквизиты документов об образовании и о квалификации, т.е. не в соответствии с копиями диплома;
- в заявлении не указан СНИЛС;
- не заверены кандидатом копии паспорта, копии дипломов о профессиональном образовании;
- отсутствует заверенная кандидатом копия справки с места работы;
- в реквизитах специального избирательного счета в структурном подразделении № 8638/017 ПАО Сбербанк неправильно указан номер специального избирательного счета.

На основании вышеизложенного, руководствуясь пунктом 5 статьи 41 Федерального закона «Об основных гарантиях избирательных прав и права на участие в референдуме граждан Российской Федерации», территориальная избирательная комиссия города Вологды, выполняющая полномочия Избирательной комиссии города Вологды, постановляет:

1. Признать Башкирова Сергея Михайловича, дата рождения: 23 июня 1978 года; гражданство: гражданин Российской Федерации; место жительства: Вологодская область, город Вологда; место работы, должность: Межрегиональный благотворительный фонд «Дар жизни», Директор. утратившим статус кандидата в депутаты Вологодской городской Думы по одномандатному избирательному округу № 17 на дополнительных выборах депутата Вологодской городской Думы по одномандатному избирательному округу № 17, назначенных на 11 сентября 2022 года.

2. Выдать Башкирову Сергею Михайловичу копию настоящего постановления об утрате статуса кандидата.

3. Опубликовать настоящее постановление в газете «Вологодские новости» и на электронной странице территориальной избирательной комиссии города Вологды официального сайта Администрации города Вологды в информационно-телекоммуникационной сети «Интернет».

**Председатель территориальной избирательной комиссии города Вологды А.А. Груздев  
Секретарь территориальной избирательной комиссии города Вологды О.А. Зубов**

**ТЕРРИТОРИАЛЬНАЯ ИЗБИРАТЕЛЬНАЯ КОМИССИЯ  
ГОРОДА ВОЛОГДЫ  
ПОСТАНОВЛЕНИЕ**

07 августа 2022 года

г. Вологда

№ 38/203

**Об отказе в регистрации кандидата в депутаты Вологодской городской  
Думы по одномандатному избирательному округу № 17 Дорофеева  
Михаила Георгиевича, выдвинутого избирательным объединением  
Вологодское региональное отделение Политической партии  
«Российская объединенная демократическая партия «ЯБЛОКО»**

Проверив соблюдение требований Федерального закона от 12 июня 2002 года № 67-ФЗ «Об основных гарантиях избирательных прав и права на участие в референдуме граждан Российской Федерации», закона области от 15 ноября 2011 года № 2643-ОЗ «О выборах депутатов представительного органа муниципального образования, избираемых по мажоритарной избирательной системе относительного большинства» при выдвижении кандидата в депутаты Вологодской городской Думы по одномандатному избирательному округу № 17 Дорофеева Михаила Георгиевича, выдвинутого избирательным объединением Вологодское региональное отделение Политической партии «Российская объединенная демократическая партия «ЯБЛОКО», при сборе подписей, оформлении подписных листов, а также достоверности сведений об избирателях и подписей избирателей, содержащихся в подписных листах, иные представленные для регистрации кандидата документы территориальная избирательная комиссия города Вологды, выполняющая полномочия Избирательной комиссии города Вологды установила следующее.

Постановлением территориальной избирательной комиссии города Вологды, выполняющей полномочия Избирательной комиссии города Вологды от 20 июня 2022 года № 28/154 «Об определении количества подписей избирателей, необходимое для регистрации кандидата по одномандатному избирательному округу, на дополнительных выборах депутата Вологодской городской Думы по одномандатному избирательному округу № 17, назначенных на 11 сентября 2022 года» определено, что для регистрации кандидата в депутаты Вологодской городской Думы по одномандатному избирательному округу № 17 необходима 41 подпись избирателей. Кандидатом Дорофеевым Михаилом Георгиевичем на проверку представлено 45 подписей избирателей, проверено 45 подписей избирателей, из которых действительными признаны 23 подписи избирателей, что составляет 51,11% от общего количества проверенных подписей, достоверными и действительными признаны 22 подписи избирателей, собранных в поддержку выдвижения кандидата, что является недостаточным количеством достоверных подписей избирателей, представленных для регистрации кандидата.



Согласно подпункту «д» пункта 24 статьи 38 Федерального закона от 12 июня 2002 года № 67-ФЗ «Об основных гарантиях избирательных прав и права на участие в референдуме граждан Российской Федерации», пункту 7 части 6 статьи 38 закона Вологодской области от 15 ноября 2011 года № 2643-ОЗ «О выборах депутатов представительного органа муниципального образования, избираемых по мажоритарной избирательной системе относительного большинства» недостаточное количество достоверных подписей избирателей, представленных для регистрации кандидата, является основанием отказа в регистрации кандидата.

Учитывая вышеизложенное, руководствуясь подпунктом «д» пункта 24 статьи 38 Федерального закона от 12 июня 2002 года № 67-ФЗ «Об основных гарантиях избирательных прав и права на участие в референдуме граждан Российской Федерации», пунктами 3, 4, 6, 8, 10 части 9 статьи 37, частью 1, пунктом 7 части 6 статьи 38 закона Вологодской области от 15 ноября 2011 года № 2643-ОЗ «О выборах депутатов представительного органа муниципального образования, избираемых по мажоритарной избирательной системе относительного большинства» территориальная избирательная комиссия города Вологды, выполняющая полномочия Избирательной комиссии города Вологды постановляет:

1. Отказать в регистрации ДОРОФЕЕВУ МИХАИЛУ ГЕОРГИЕВИЧУ, дата рождения: 27 мая 1960 года; гражданство: гражданин Российской Федерации; место жительства: Тверская область, Рамешковский район, деревня Буславец; род занятий: пенсионер; член Политической партии «Российская объединенная демократическая партия «ЯБЛОКО», заместителем председателя Вологодского регионального отделения Политической партии «Российская объединенная демократическая партия «ЯБЛОКО», кандидатом в депутаты Вологодской городской Думы по одномандатному избирательному округу № 17 на дополнительных выборах депутата Вологодской городской Думы по одномандатному избирательному округу № 17, назначенных на 11 сентября 2022 года, в связи с недостаточным количеством достоверных подписей избирателей, представленных для регистрации кандидата.

2. Выдать Дороевеву Михаилу Георгиевичу заверенную копию настоящего постановления об отказе в регистрации.  
3. Опубликовать настоящее постановление в газете «Вологодские новости» и на электронной странице территориальной избирательной комиссии города Вологды официального сайта Администрации города Вологды в информационно-телекоммуникационной сети «Интернет».

Председатель территориальной избирательной комиссии города Вологды А.А. Груздев  
Секретарь территориальной избирательной комиссии города Вологды О.А. Зубов

**ТЕРРИТОРИАЛЬНАЯ ИЗБИРАТЕЛЬНАЯ КОМИССИЯ  
ГОРОДА ВОЛОГДЫ  
ПОСТАНОВЛЕНИЕ**

07 августа 2022 года

№ 38/204

г. Вологда

**О регистрации кандидата в депутаты Вологодской городской Думы  
по одномандатному избирательному округу № 17 Аршавина Руслана  
Сергеевича, выдвинувшегося непосредственно в порядке самовыдвижения**

Проверив соблюдение требований Федерального закона от 12 июня 2002 года № 67-ФЗ «Об основных гарантиях избирательных прав и права на участие в референдуме граждан Российской Федерации», закона области от 15 ноября 2011 года № 2643-ОЗ «О выборах депутатов представительного органа муниципального образования, избираемых по мажоритарной избирательной системе относительного большинства» при выдвижении кандидата в депутаты Вологодской городской Думы по одномандатному избирательному округу № 17 Аршавина Руслана Сергеевича, выдвинувшегося непосредственно в порядке самовыдвижения, при сборе подписей, оформлении подписных листов, а также достоверность сведений об избирателях и подписей избирателей, содержащихся в подписных листах, иные представленные для регистрации кандидата документы, территориальная избирательная комиссия города Вологды, выполняющая полномочия Избирательной комиссии города Вологды установила следующее.

Постановлением территориальной избирательной комиссии города Вологды, выполняющей полномочия Избирательной комиссии города Вологды от 20 июня 2022 года № 28/154 «Об определении количества подписей избирателей, необходимое для регистрации кандидата по одномандатному избирательному округу, на дополнительных выборах депутата Вологодской городской Думы по одномандатному избирательному округу № 17, назначенных на 11 сентября 2022 года» определено, что для регистрации кандидата в депутаты Вологодской городской Думы по одномандатному избирательному округу № 17 необходима 41 подпись избирателей. Кандидатом Аршавиным Русланом Сергеевичем на проверку представлено 43 подписи избирателей, проверено 43 подписи избирателей, из которых недействительной признана 1 подпись избирателей, что составляет 2,32 % от общего количества проверенных подписей, достоверными и действительными признаны 42 подписи избирателей, собранных в поддержку выдвижения кандидата, что является достаточным количеством достоверных подписей избирателей, представленных для регистрации кандидата.

Учитывая вышеизложенное, руководствуясь пунктом 1 статьи 38 Федерального закона «Об основных гарантиях избирательных прав и права на участие в референдуме граждан Российской Федерации», частью 1 статьи 38 закона области от 15 ноября 2011 года № 2643-ОЗ «О выборах депутатов представительного органа муниципального образования, избираемых по мажоритарной избирательной системе относительного большинства», территориальная избирательная комиссия города Вологды, выполняющая полномочия Избирательной комиссии города Вологды постановляет:

1. Зарегистрировать АРШАВИНА РУСЛАНА СЕРГЕЕВИЧА, дата рождения: 25 февраля 1989 года; гражданство: гражданин Российской Федерации; место жительства: Вологодская область, город Вологда; место работы, должность: Общество с ограниченной ответственностью «ВГТРК СК», инженер проектной группы; член Политической партии КОММУНИСТИЧЕСКАЯ ПАРТИЯ КОММУНИСТЫ РОССИИ, кандидатом в депутаты Вологодской городской Думы по одномандатному избирательному округу № 17 на дополнительных выборах депутата Вологодской городской Думы по одномандатному избирательному округу № 17, назначенных на 11 сентября 2022 года, 07 августа 2022 года в 19 часов 35 минут.

2. Выдать зарегистрированному кандидату удостоверение установленного образца.  
3. Опубликовать настоящее постановление и сведения о зарегистрированном кандидате, в том числе о его доходах и имуществе, в газете «Вологодские новости».

**ЗАРЕГИСТРИРОВАННЫЕ КАНДИДАТЫ В ДЕПУТАТЫ  
ВОЛОГДСКОЙ ГОРОДСКОЙ ДУМЫ НА ДОПОЛНИТЕЛЬНЫХ  
ВЫБОРАХ ДЕПУТАТА ВОЛОГДСКОЙ ГОРОДСКОЙ ДУМЫ ПО  
ОДНОМАНДАТНОМУ ИЗБИРАТЕЛЬНОМУ ОКРУГУ № 17**

1. АРШАВИН РУСЛАН СЕРГЕЕВИЧ, дата рождения: 25 февраля 1989 года; гражданство: гражданин Российской Федерации; профессиональное образование: среднее профессиональное образование; место жительства: Вологодская область, город Вологда; место работы, должность: Общество с ограниченной ответственностью «ВГТРК СК», инженер проектной группы; член Политической партии КОММУНИСТИЧЕСКАЯ ПАРТИЯ КОММУНИСТЫ РОССИИ.

Самовыдвижение.  
2. ДУБРОВКА СЕРГЕЙ НИКОЛАЕВИЧ, дата рождения: 02 февраля 1986 года; гражданство: гражданин Российской Федерации; профессиональное образование: высшее образование-специалитет; место жительства: Вологодская область, город Вологда; род занятий: домохозяйка; член Политической партии ЛДПР – Либерально-демократической партии России.

Выдвинут избирательным объединением «Вологодское региональное отделение Политической партии ЛДПР – Либерально-демократическая партия России».

3. ЛЕВТЯКОВ АНДРЕЙ АЛЕКСАНДРОВИЧ, дата рождения: 27 августа 1958 года; гражданство: гражданин Российской Федерации; профессиональное образование: высшее образование-специалитет; место жительства: Вологодская об-

ласть, город Вологда; род занятий: пенсионер; член Социалистической политической партии «СПРАВЕДЛИВАЯ РОССИЯ-ПАТРИОТЫ-ЗА ПРАВДУ».

Выдвинут избирательным объединением «Региональное отделение Социалистической политической партии «СПРАВЕДЛИВАЯ РОССИЯ-ПАТРИОТЫ-ЗА ПРАВДУ» в Вологодской области».

4. СТРАШКОВ ВИТАЛИЙ АЛЕКСАНДРОВИЧ, дата рождения: 13 марта 1986 года; гражданство: гражданин Российской Федерации; профессиональное образование: среднее профессиональное образование; место жительства: Вологодская область, город Вологда; место работы, должность: Общество с ограниченной ответственностью «Управляющая компания «Региональные эксплуатационные сервисы – 3», плотник.

Выдвинут избирательным объединением «Региональное отделение политической партии «Российская партия пенсионеров за социальную справедливость» в Вологодской области».

5. ШВЕЦОВ ДМИТРИЙ АЛЕКСАНДРОВИЧ, дата рождения: 16 декабря 1980 года; гражданство: гражданин Российской Федерации; профессиональное образование: высшее образование-специалитет; место жительства: Вологодская область, город Вологда; место работы, должность: Открытое акционерное общество «Строительная индустрия», заместитель генерального директора по производству.

Выдвинут избирательным объединением «Вологодское местное городское отделение Всероссийской политической партии ЕДИНАЯ РОССИЯ».

**СВЕДЕНИЯ**

о поступлении и расходовании средств избирательных фондов кандидатов  
(на основании первых финансовых отчетов)

Дополнительные выборы депутата Вологодской городской Думы по одномандатному избирательному округу № 17  
территориальная избирательная комиссия города Вологды

По состоянию на 29.07.2022

												В руб.		
-1	-1	-1	-1	-1	-1	-1	-1	-1	-1	-1	-1	-1	-1	-1
1	-1	3	4	5	6	7	8	9	10	11	12			
1	-1	10	2 000,00	1 000,00	1 000,00	0,00	0,00	0,00	0,00	0,00	2 000,00			
	-1													
1.1	-1	20	2 000,00	1 000,00	1 000,00	0,00	0,00	0,00	0,00	0,00	2 000,00			
	-1													
1.1.1	-1	30	1 000,00	0,00	1 000,00	0,00	0,00	0,00	0,00	0,00	1 000,00			
1.1.2	-1	40	0,00	0,00	0,00	0,00	0,00	0,00	0,00	0,00	0,00			
1.1.3	-1	50	1 000,00	1 000,00	0,00	0,00	0,00	0,00	0,00	0,00	1 000,00			
1.1.4	-1	60	0,00	0,00	0,00	0,00	0,00	0,00	0,00	0,00	0,00			
1.2	-1	70	0,00	0,00	0,00	0,00	0,00	0,00	0,00	0,00	0,00			
	-1													
1.2.1	-1	80	0,00	0,00	0,00	0,00	0,00	0,00	0,00	0,00	0,00			
1.2.2	-1	90	0,00	0,00	0,00	0,00	0,00	0,00	0,00	0,00	0,00			
1.2.3	-1	100	0,00	0,00	0,00	0,00	0,00	0,00	0,00	0,00	0,00			
1.2.4	-1	110	0,00	0,00	0,00	0,00	0,00	0,00	0,00	0,00	0,00			
2	-1	120	0,00	0,00	0,00	0,00	0,00	0,00	0,00	0,00	0,00			
	-1													
2.1	-1	130	0,00	0,00	0,00	0,00	0,00	0,00	0,00	0,00	0,00			
2.2	-1	140	0,00	0,00	0,00	0,00	0,00	0,00	0,00	0,00	0,00			
	-1													
2.2.1	-1	150	0,00	0,00	0,00	0,00	0,00	0,00	0,00	0,00	0,00			
2.2.2	-1	160	0,00	0,00	0,00	0,00	0,00	0,00	0,00	0,00	0,00			
2.2.3	-1	170	0,00	0,00	0,00	0,00	0,00	0,00	0,00	0,00	0,00			
2.3	-1	180	0,00	0,00	0,00	0,00	0,00	0,00	0,00	0,00	0,00			
3	-1	190	740,00	240,00	500,00	0,00	0,00	0,00	0,00	0,00	740,00			
	-1													
3.1	-1	200	0,00	0,00	0,00	0,00	0,00	0,00	0,00	0,00	0,00			
	-1													
3.1.1	-1	210	0,00	0,00	0,00	0,00	0,00	0,00	0,00	0,00	0,00			
3.2	-1	220	0,00	0,00	0,00	0,00	0,00	0,00	0,00	0,00	0,00			
3.3	-1	230	0,00	0,00	0,00	0,00	0,00	0,00	0,00	0,00	0,00			
3.4	-1	240	0,00	0,00	0,00	0,00	0,00	0,00	0,00	0,00	0,00			
3.5	-1	250	0,00	0,00	0,00	0,00	0,00	0,00	0,00	0,00	0,00			
3.6	-1	260	0,00	0,00	0,00	0,00	0,00	0,00	0,00	0,00	0,00			
3.7	-1	270	740,00	240,00	500,00	0,00	0,00	0,00	0,00	0,00	740,00			
3.8	-1	280	0,00	0,00	0,00	0,00	0,00	0,00	0,00	0,00	0,00			
4	-1	300	1 260,00	760,00	500,00	0,00	0,00	0,00	0,00	0,00	1 260,00			
	-1													
4.1	-1	290	0,00	0,00	0,00	0,00	0,00	0,00	0,00	0,00	0,00			

Председатель  
территориальной избирательной комиссии города Вологды

А.А. Груздев  
(инициалы, фамилия)

**СВЕДЕНИЯ**

о поступлении средств в избирательные фонды кандидатов и расходовании этих средств  
(на основании данных, предоставленных филиалами ПАО Сбербанк и другой кредитной организацией)

Дополнительные выборы депутата Вологодской городской Думы по одномандатному избирательному округу № 17  
По состоянию на 03.08.2022

В тыс. руб.

												В тыс. руб.	
-1	-1	-1		-1		-1		-1		-1		-1	-1
		-1	-1	-1	-1	-1	-1	-1	-1	-1	-1	-1	-1
1	-1	-1	-1	-1	-1	-1	-1	-1	-1	-1	-1	-1	-1
1.	-1	1,00	0,00	-1	0,00		0,24			-1		-1	-1
2.	-1	10,00	0,00	-1	0,00		1,40		0,00	-1	0,00	-1	-1
3.	-1	10,00	0,00	-1	0,00		1,40		0,00	-1	0,00	-1	-1
3.	-1	1,00	0,00	-1	0,00		0,50			-1		-1	-1
	-1	1,00	0,00	-1	0,00		0,50		0,00	-1	0,00	-1	-1
4.	-1	0,06	0,00	-1	0,00		0,00			-1		-1	-1
	-1	0,06	0,00	-1	0,00		0,00		0,00	-1	0,00	-1	-1
5.	-1	5,00	0,00	-1	0,00		0,00			-1		-1	-1
	-1	5,00	0,00	-1	0,00		0,00		0,00	-1	0,00	-1	-1
6.	-1		328,00	-1						-1		-1	-1
	-1		70,00	-1						-1		-1	-1
	-1	408,00	398,00	-1	0,00		112,85		0,00	-1	0,00	-1	-1
	-1	425,06	398,00	-1	0,00		114,99		0,00	-1	0,00	-1	-1
	-1	425,06	398,00	-1	0,00	0	114,99		0,00	-1	0,00	-1	-1

**СВЕДЕНИЯ**

о поступлении и расходовании средств избирательных фондов кандидатов  
(на основании данных филиалов ПАО Сбербанк и другой кредитной организации)

Внимание! Так как отчет содержит необработанные платежи, сведения, содержащиеся в нем, могут быть недостоверными или неполными.

Дополнительные выборы депутата Вологодской городской Думы по одномандатному избирательному округу № 17  
территориальная избирательная комиссия города Вологды

По состоянию на 03.08.2022

В тыс. руб.

																										В тыс. руб.	
-1	-1	-1		-1		-1		-1		-1		-1		-1		-1		-1		-1		-1		-1	-1		
		-1	-1	-1	-1	-1	-1	-1	-1	-1	-1	-1	-1	-1	-1	-1	-1	-1	-1	-1	-1	-1	-1	-1	-1		
1	-1	-1	-1	-1	-1	-1	-1	-1	-1	-1	-1	-1	-1	-1	-1	-1	-1	-1	-1	-1	-1	-1	-1	-1	-1		
1	-1	408,0	10,0	0,0	0,0	398,0	0,0	112,8	0,0	0,0	112,8	0,0	0,0	0,0	112,8	0,0	0,0	0,0	0,0	0,0	0,0	0,0	0,0	0,0	-1		
Всего	-1	408,0	10,0	0,0	0,0	398,0	0,0	112,8	0,0	0,0	112,8	0,0	0,0	0,0	112,8	0,0	0,0	0,0	0,0	0,0	0,0	0,0	0,0	0,0	-1		

Председатель  
территориальной избирательной комиссии города Вологды

(подпись, дата)

А.А. Груздев  
(инициалы, фамилия)

ПОСТАНОВЛЕНИЕ АДМИНИСТРАЦИИ ГОРОДА ВОЛОГДЫ ОТ 1 АВГУСТА 2022 ГОДА № 1169 О ВНЕСЕНИИ ИЗМЕНЕНИЙ В ПОСТАНОВЛЕНИЕ АДМИНИСТРАЦИИ ГОРОДА ВОЛОГДЫ ОТ 6 ДЕКАБРЯ 2021 ГОДА № 1868

В соответствии с пунктом 3.2 статьи 160.1 Бюджетного кодекса Российской Федерации, на основании статей 27 и 44 Устава городского округа города Вологды ПОСТАНОВЛЯЮ:

1. Внести в перечень главных администраторов доходов бюджета города Вологды, утвержденный постановлением Администрации города Вологды от 6 декабря 2021 года № 1868 (с последующими изменениями), следующие изменения: 1.1. Раздел 203 «Вологодская городская Дума» дополнить новой строкой третьей следующего содержания:

Table with 3 columns: ID, Code, Description. Row 203: 116 07010 04 0000 140 Штрафы, неустойки, пени, уплаченные в случае просрочки исполнения поставщиком (подрядчиком, исполнителем) обязательств, предусмотренных муниципальным контрактом, заключенным муниципальным органом, казенным учреждением городского округа

1.2. Раздел 209 «Управление физической культуры и массового спорта Администрации города Вологды» дополнить новой строкой второй следующего содержания:

Table with 3 columns: ID, Code, Description. Row 209: 116 07010 04 0000 140 Штрафы, неустойки, пени, уплаченные в случае просрочки исполнения поставщиком (подрядчиком, исполнителем) обязательств, предусмотренных муниципальным контрактом, заключенным муниципальным органом, казенным учреждением городского округа

1.3. Раздел 210 «Управление культуры и историко-культурного наследия Администрации города Вологды» дополнить новой строкой второй следующего содержания:

Table with 3 columns: ID, Code, Description. Row 210: 116 07010 04 0000 140 Штрафы, неустойки, пени, уплаченные в случае просрочки исполнения поставщиком (подрядчиком, исполнителем) обязательств, предусмотренных муниципальным контрактом, заключенным муниципальным органом, казенным учреждением городского округа

1.4. Раздел 215 «Управление опеки и попечительства Администрации города Вологды» дополнить новой строкой второй следующего содержания:

Table with 3 columns: ID, Code, Description. Row 215: 116 07010 04 0000 140 Штрафы, неустойки, пени, уплаченные в случае просрочки исполнения поставщиком (подрядчиком, исполнителем) обязательств, предусмотренных муниципальным контрактом, заключенным муниципальным органом, казенным учреждением городского округа

1.5. Раздел 241 «Управление образования Администрации города Вологды» дополнить новой строкой третьей следующего содержания:

Table with 3 columns: ID, Code, Description. Row 241: 116 07010 04 0000 140 Штрафы, неустойки, пени, уплаченные в случае просрочки исполнения поставщиком (подрядчиком, исполнителем) обязательств, предусмотренных муниципальным контрактом, заключенным муниципальным органом, казенным учреждением городского округа

1.6. Раздел 250 «Департамент городского хозяйства Администрации города Вологды» дополнить новой строкой десятой следующего содержания:

Table with 3 columns: ID, Code, Description. Row 250: 116 07010 04 0000 140 Штрафы, неустойки, пени, уплаченные в случае просрочки исполнения поставщиком (подрядчиком, исполнителем) обязательств, предусмотренных муниципальным контрактом, заключенным муниципальным органом, казенным учреждением городского округа

1.7. Раздел 925 «Администрация города Вологды»: 1.7.1. Дополнить новыми строками девятой и десятой следующего содержания:

Table with 3 columns: ID, Code, Description. Rows 925: 111 05410 04 0000 120 Плата за публичный сервитут, предусмотренная решением уполномоченного органа об установлении публичного сервитута... 111 05420 04 0000 120 Плата за публичный сервитут, предусмотренная решением уполномоченного органа об установлении публичного сервитута...

1.7.2. Дополнить новой строкой тридцать первой следующего содержания:

Table with 3 columns: ID, Code, Description. Row 925: 116 07010 04 0000 140 Штрафы, неустойки, пени, уплаченные в случае просрочки исполнения поставщиком (подрядчиком, исполнителем) обязательств, предусмотренных муниципальным контрактом, заключенным муниципальным органом, казенным учреждением городского округа

2. Настоящее постановление подлежит официальному опубликованию в газете «Вологодские новости» и размещению на официальном сайте Администрации города Вологды в информационно-телекоммуникационной сети «Интернет».

Исполняющий обязанности Мэра города Вологды первый заместитель Мэра города Вологды - начальник Департамента градостроительства Администрации города Вологды А.Н. Баранов

ИНФОРМАЦИОННОЕ СООБЩЕНИЕ

Администрация города Вологды на основании ходатайства ПАО «Россети Северо-Запад» информирует о возможном установлении публичных сервитутов в отношении:

земельных участков с кадастровыми номерами 35:24:0000000:3775, 35:24:0104008:106, 35:24:0104008:107, 35:24:0104008:108, 35:24:0104008:109, 35:24:0104008:110, 35:24:0104008:112, 35:24:0104008:113, 35:24:0104008:114, 35:24:0104008:116, 35:24:0104008:128, 35:24:0104008:136, 35:24:0104008:138, 35:24:0104008:144, 35:24:0104008:145, 35:24:0104008:146, 35:24:0104008:172, 35:24:0104008:173, 35:24:0104008:175, 35:24:0104008:176, 35:24:0104008:177, 35:24:0104008:214, 35:24:0104008:217, 35:24:0104008:239, 35:24:0104008:42, 35:24:0104008:49, 35:24:0104008:51, 35:24:0104008:52, 35:24:0104008:63, 35:24:0104008:64, 35:24:0104008:65, 35:24:0104008:66, 35:24:0104008:75, 35:24:0104008:76, 35:24:0104008:9, 35:24:0104008:92, 35:24:0104010:107, 35:24:0104010:143, 35:24:0104010:144, 35:24:0104010:145, 35:24:0104010:146, 35:24:0104010:151, 35:24:0104010:153, 35:24:0104010:154, 35:24:0104010:157, 35:24:0104010:158, 35:24:0104010:208, 35:24:0104010:209, 35:24:0104010:211, 35:24:0104010:212, 35:24:0104010:224, 35:24:0104011:13, 35:24:0104011:16, 35:24:0104011:17, 35:24:0104011:218, 35:24:0104011:291, 35:24:0104011:458, 35:24:0104008:185, 35:24:0104008:197, 35:24:0104010:223, 35:24:0104010:221 в целях размещения объекта электросетевого хозяйства «ВЛ 0,4 кВ Вишенка от КТП Шолда-1»;

земельных участков с кадастровыми номерами 35:24:0000000:3775, 35:24:0104008:10, 35:24:0104008:11, 35:24:0104008:12, 35:24:0104008:126, 35:24:0104008:127, 35:24:0104008:128, 35:24:0104008:13, 35:24:0104008:14, 35:24:0104008:15, 35:24:0104008:16, 35:24:0104008:17, 35:24:0104008:18, 35:24:0104008:19, 35:24:0104008:20, 35:24:0104008:21, 35:24:0104008:213, 35:24:0104008:214, 35:24:0104008:22, 35:24:0104008:229, 35:24:0104008:23, 35:24:0104008:230, 35:24:0104008:231, 35:24:0104008:232, 35:24:0104008:233, 35:24:0104008:234, 35:24:0104008:235, 35:24:0104008:236, 35:24:0104008:24, 35:24:0104008:249, 35:24:0104008:25, 35:24:0104008:250, 35:24:0104008:251, 35:24:0104008:254, 35:24:0104008:26, 35:24:0104008:27, 35:24:0104008:274, 35:24:0104008:28, 35:24:0104008:29, 35:24:0104008:30, 35:24:0104008:31, 35:24:0104008:32, 35:24:0104008:33, 35:24:0104008:34, 35:24:0104008:35, 35:24:0104008:38, 35:24:0104008:39, 35:24:0104008:40, 35:24:0104008:41, 35:24:0104008:42, 35:24:0104008:43,

35:24:0104008:5, 35:24:0104008:6, 35:24:0104008:68, 35:24:0104008:71, 35:24:0104008:9, 35:24:0104010:224 в целях размещения объекта электросетевого хозяйства «ВЛ 0,4 кВ Гоман от КТП Шолда-1».

Описания местоположения границ публичных сервитутов прилагаются. Ознакомиться с ходатайствами об установлении публичных сервитутов можно по адресу: город Вологда, ул. Ленина, 2 каб. 60, понедельник-пятница, время приема 8.00-12.30, 13.30-17.00, предварительно позвонив по телефону (8172) 72-92-69.

Заявления об учете прав на земельные участки принимаются в течение 30-ти дней со дня размещения и опубликования настоящего извещения по адресу: город Вологда, ул. Ленина, 2, Департамент градостроительства Администрации города Вологды почтовым отправлением, а также на электронный адрес: dg@vologda-city.ru.

ОПИСАНИЕ МЕСТОПОЛОЖЕНИЯ ГРАНИЦ Публичный сервитут для размещения объекта электросетевого хозяйства «ВЛ 0,4 кВ Вишенка от КТП Шолда-1» (наименование объекта, местоположение границ которого описано (далее - объект)

Раздел 1

Table with 3 columns: № п/п, Характеристики объекта, Описание характеристик. Row 1: Местоположение объекта - Вологодская область, город Вологда. Row 2: Площадь объекта +/- величина погрешности определения площади (P+/- Дельта P) - 8126 кв.м ± 18 кв.м. Row 3: Иные характеристики объекта - Публичный сервитут для размещения объекта электросетевого хозяйства «ВЛ 0,4 кВ Вишенка от КТП Шолда-1» на срок 49 лет

Раздел 2 Сведения о местоположении границ объекта 1. Система координат МСК-35, 2 зона 2. Сведения о характерных точках границ объекта

Table with 6 columns: №, X, Y, Метод определения координат характерной точки, Средняя квадратическая погрешность положения характерной точки (М), Описание обозначения точки на местности (при наличии). Rows 1-48: List of points with coordinates and methods.

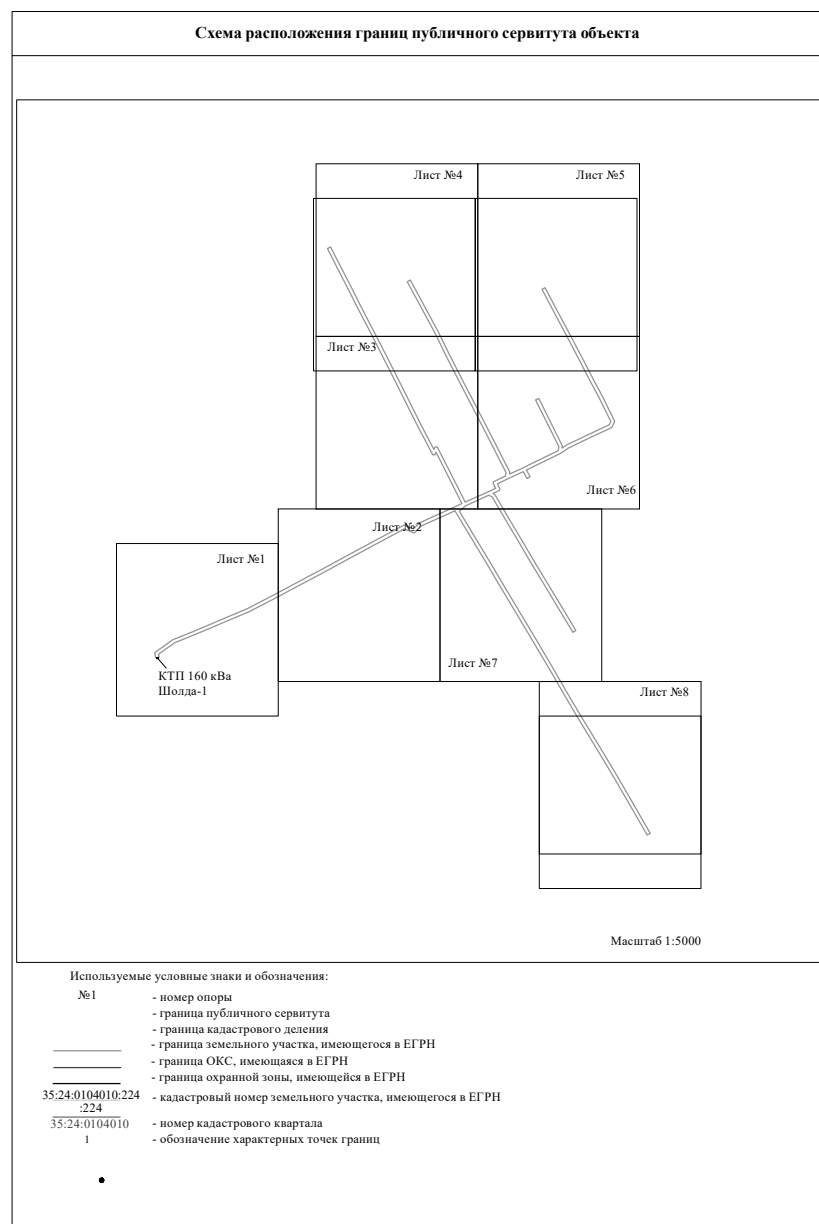
Table with 6 columns: №, X, Y, Метод определения координат характерной точки, Средняя квадратическая погрешность положения характерной точки (М), Описание обозначения точки на местности (при наличии). Rows 49-76: List of points with coordinates and methods.






77	354079.23	2318908.60	Метод спутниковых геодезических измерений (определений)	0.10	-
78	354052.06	2318922.03	Метод спутниковых геодезических измерений (определений)	0.10	-
79	354049.72	2318921.66	Метод спутниковых геодезических измерений (определений)	0.10	-
80	354053.42	2318927.10	Метод спутниковых геодезических измерений (определений)	0.10	-
81	354065.15	2318951.44	Метод спутниковых геодезических измерений (определений)	0.10	-
82	354076.04	2318974.85	Метод спутниковых геодезических измерений (определений)	0.10	-
83	354079.91	2318976.73	Метод спутниковых геодезических измерений (определений)	0.10	-
84	354107.43	2318963.17	Метод спутниковых геодезических измерений (определений)	0.10	-
85	354123.29	2318954.62	Метод спутниковых геодезических измерений (определений)	0.10	-
86	354149.58	2318941.08	Метод спутниковых геодезических измерений (определений)	0.10	-
87	354176.29	2318927.03	Метод спутниковых геодезических измерений (определений)	0.10	-
88	354202.90	2318912.82	Метод спутниковых геодезических измерений (определений)	0.10	-
89	354229.44	2318898.88	Метод спутниковых геодезических измерений (определений)	0.10	-
90	354231.31	2318902.42	Метод спутниковых геодезических измерений (определений)	0.10	-
91	354204.77	2318916.36	Метод спутниковых геодезических измерений (определений)	0.10	-
92	354178.16	2318930.56	Метод спутниковых геодезических измерений (определений)	0.10	-
93	354151.43	2318944.62	Метод спутниковых геодезических измерений (определений)	0.10	-
94	354125.16	2318958.16	Метод спутниковых геодезических измерений (определений)	0.10	-
95	354109.26	2318966.73	Метод спутниковых геодезических измерений (определений)	0.10	-
96	354079.92	2318981.19	Метод спутниковых геодезических измерений (определений)	0.10	-
97	354073.02	2318977.83	Метод спутниковых геодезических измерений (определений)	0.10	-
98	354061.53	2318953.15	Метод спутниковых геодезических измерений (определений)	0.10	-
99	354049.94	2318929.10	Метод спутниковых геодезических измерений (определений)	0.10	-
100	354043.74	2318919.96	Метод спутниковых геодезических измерений (определений)	0.10	-
101	354030.00	2318891.64	Метод спутниковых геодезических измерений (определений)	0.10	-
102	354024.86	2318881.31	Метод спутниковых геодезических измерений (определений)	0.10	-
103	354017.30	2318885.55	Метод спутниковых геодезических измерений (определений)	0.10	-
104	354015.34	2318882.06	Метод спутниковых геодезических измерений (определений)	0.10	-
105	354023.12	2318877.69	Метод спутниковых геодезических измерений (определений)	0.10	-
106	354015.02	2318860.07	Метод спутниковых геодезических измерений (определений)	0.10	-
107	354009.42	2318848.45	Метод спутниковых геодезических измерений (определений)	0.10	-
108	354003.53	2318851.44	Метод спутниковых геодезических измерений (определений)	0.10	-
109	354001.92	2318850.88	Метод спутниковых геодезических измерений (определений)	0.10	-
110	353998.46	2318843.34	Метод спутниковых геодезических измерений (определений)	0.10	-
111	353997.13	2318845.55	Метод спутниковых геодезических измерений (определений)	0.10	-
112	353970.37	2318861.31	Метод спутниковых геодезических измерений (определений)	0.10	-
113	353944.90	2318876.45	Метод спутниковых геодезических измерений (определений)	0.10	-
114	353920.30	2318890.84	Метод спутниковых геодезических измерений (определений)	0.10	-
115	353894.02	2318906.82	Метод спутниковых геодезических измерений (определений)	0.10	-

116	353864.68	2318924.48	Метод спутниковых геодезических измерений (определений)	0.10	-
117	353843.45	2318937.27	Метод спутниковых геодезических измерений (определений)	0.10	-
118	353841.39	2318933.84	Метод спутниковых геодезических измерений (определений)	0.10	-
119	353862.62	2318921.05	Метод спутниковых геодезических измерений (определений)	0.10	-
120	353891.95	2318903.39	Метод спутниковых геодезических измерений (определений)	0.10	-
121	353918.25	2318887.40	Метод спутниковых геодезических измерений (определений)	0.10	-
122	353942.86	2318873.01	Метод спутниковых геодезических измерений (определений)	0.10	-
123	353968.34	2318857.86	Метод спутниковых геодезических измерений (определений)	0.10	-
124	353994.23	2318842.62	Метод спутниковых геодезических измерений (определений)	0.10	-
125	353996.44	2318838.93	Метод спутниковых геодезических измерений (определений)	0.10	-
126	353984.29	2318812.18	Метод спутниковых геодезических измерений (определений)	0.10	-
127	353978.30	2318805.46	Метод спутниковых геодезических измерений (определений)	0.10	-
128	353952.92	2318820.74	Метод спутниковых геодезических измерений (определений)	0.10	-
129	353923.69	2318838.25	Метод спутниковых геодезических измерений (определений)	0.10	-
130	353896.03	2318854.70	Метод спутниковых геодезических измерений (определений)	0.10	-
131	353863.30	2318874.26	Метод спутниковых геодезических измерений (определений)	0.10	-
132	353832.94	2318892.43	Метод спутниковых геодезических измерений (определений)	0.10	-
133	353801.94	2318910.73	Метод спутниковых геодезических измерений (определений)	0.10	-
134	353773.50	2318926.97	Метод спутниковых геодезических измерений (определений)	0.10	-
135	353743.54	2318944.73	Метод спутниковых геодезических измерений (определений)	0.10	-
136	353713.15	2318963.23	Метод спутниковых геодезических измерений (определений)	0.10	-
137	353682.99	2318981.40	Метод спутниковых геодезических измерений (определений)	0.10	-
138	353652.53	2318999.32	Метод спутниковых геодезических измерений (определений)	0.10	-
139	353614.04	2319021.36	Метод спутниковых геодезических измерений (определений)	0.10	-
140	353612.05	2319017.89	Метод спутниковых геодезических измерений (определений)	0.10	-
141	353650.53	2318995.86	Метод спутниковых геодезических измерений (определений)	0.10	-
142	353680.95	2318977.96	Метод спутниковых геодезических измерений (определений)	0.10	-
143	353711.08	2318959.80	Метод спутниковых геодезических измерений (определений)	0.10	-
144	353741.49	2318941.30	Метод спутниковых геодезических измерений (определений)	0.10	-
145	353771.49	2318923.51	Метод спутниковых геодезических измерений (определений)	0.10	-
146	353799.94	2318907.27	Метод спутниковых геодезических измерений (определений)	0.10	-
147	353830.89	2318888.99	Метод спутниковых геодезических измерений (определений)	0.10	-
148	353861.24	2318870.82	Метод спутниковых геодезических измерений (определений)	0.10	-
149	353893.99	2318851.27	Метод спутниковых геодезических измерений (определений)	0.10	-
150	353921.63	2318834.82	Метод спутниковых геодезических измерений (определений)	0.10	-
151	353950.86	2318817.31	Метод спутниковых геодезических измерений (определений)	0.10	-
152	353978.90	2318800.43	Метод спутниковых геодезических измерений (определений)	0.10	-
153	353973.67	2318789.02	Метод спутниковых геодезических измерений (определений)	0.10	-
154	353961.91	2318762.94	Метод спутниковых геодезических измерений (определений)	0.10	-
155	353953.61	2318754.23	Метод спутниковых геодезических измерений (определений)	0.10	-
156	353958.27	2318743.14	Метод спутниковых геодезических измерений (определений)	0.10	-
157	353944.14	2318716.71	Метод спутниковых геодезических измерений (определений)	0.10	-
158	353929.60	2318689.86	Метод спутниковых геодезических измерений (определений)	0.10	-
159	353911.05	2318655.65	Метод спутниковых геодезических измерений (определений)	0.10	-
160	353892.94	2318621.32	Метод спутниковых геодезических измерений (определений)	0.10	-
161	353880.93	2318599.00	Метод спутниковых геодезических измерений (определений)	0.10	-
162	353864.77	2318567.74	Метод спутниковых геодезических измерений (определений)	0.10	-
163	353852.50	2318538.91	Метод спутниковых геодезических измерений (определений)	0.10	-
164	353838.99	2318506.83	Метод спутниковых геодезических измерений (определений)	0.10	-
165	353829.53	2318483.41	Метод спутниковых геодезических измерений (определений)	0.10	-
166	353816.67	2318465.26	Метод спутниковых геодезических измерений (определений)	0.10	-
167	353813.18	2318465.90	Метод спутниковых геодезических измерений (определений)	0.10	-
1	353812.45	2318461.96	Метод спутниковых геодезических измерений (определений)	0.10	-



3. Сведения о характерных точках части (частей) границы объекта						
Обозначение характерных точек части границы	Координаты, м			Метод определения координат характерной точки	Средняя квадратическая погрешность положения характерной точки (М), м	Описание обозначения точки на местности (при наличии)
	X	Y	Z			
1	2	3	4	5	6	
-	-	-	-	-	-	-











**ОПИСАНИЕ МЕСТОПОЛОЖЕНИЯ ГРАНИЦ  
Публичный сервитут для размещения объекта электросетевого  
хозяйства «ВЛ 0,4 кВ Гоман от КТП Шолда-1»  
(наименование объекта, местоположение границ  
которого описано (далее - объект)**

Раздел 1

Сведения об объекте		
№ п/п	Характеристики объекта	Описание характеристик
1	2	3
1	Местоположение объекта	Вологодская область, город Вологда
2	Площадь объекта +/- величина погрешности определения площади (P+/- Дельта P)	5882 кв.м 17 кв.м
3	Иные характеристики объекта	Публичный сервитут для размещения объекта электросетевого хозяйства «ВЛ 0,4 кВ Гоман от КТП Шолда-1» на срок 49 лет

Раздел 2

Сведения о местоположении границ объекта					
1. Система координат МСК-35, 2 зона					
2. Сведения о характерных точках границ объекта					
Обозначение характерных точек границ	Координаты, м		Средняя квадратическая погрешность положения характерной точки (M <sub>t</sub> ), м	Описание обозначения точки на местности (при наличии)	
	X	Y			
1	2	3	4	5	6
1	353818.45	2318460.86	Метод спутниковых геодезических измерений (определений)	0.10	
2	353833.06	2318481.48	Метод спутниковых геодезических измерений (определений)	0.10	
3	353842.68	2318505.30	Метод спутниковых геодезических измерений (определений)	0.10	
4	353856.19	2318537.35	Метод спутниковых геодезических измерений (определений)	0.10	
5	353867.62	2318564.23	Метод спутниковых геодезических измерений (определений)	0.10	
6	353897.32	2318551.03	Метод спутниковых геодезических измерений (определений)	0.10	
7	353899.44	2318545.68	Метод спутниковых геодезических измерений (определений)	0.10	
8	353918.74	2318536.44	Метод спутниковых геодезических измерений (определений)	0.10	
9	353944.26	2318524.33	Метод спутниковых геодезических измерений (определений)	0.10	
10	353975.87	2318507.66	Метод спутниковых геодезических измерений (определений)	0.10	
11	353977.73	2318511.20	Метод спутниковых геодезических измерений (определений)	0.10	
12	353946.06	2318527.90	Метод спутниковых геодезических измерений (определений)	0.10	
13	353920.46	2318540.05	Метод спутниковых геодезических измерений (определений)	0.10	
14	353902.58	2318548.61	Метод спутниковых геодезических измерений (определений)	0.10	
15	353900.44	2318554.02	Метод спутниковых геодезических измерений (определений)	0.10	
16	353869.33	2318567.85	Метод спутниковых геодезических измерений (определений)	0.10	
17	353884.47	2318597.14	Метод спутниковых геодезических измерений (определений)	0.10	
18	353895.57	2318617.75	Метод спутниковых геодезических измерений (определений)	0.10	
19	353925.85	2318603.30	Метод спутниковых геодезических измерений (определений)	0.10	
20	353956.96	2318588.35	Метод спутниковых геодезических измерений (определений)	0.10	
21	353988.43	2318573.25	Метод спутниковых геодезических измерений (определений)	0.10	
22	353990.47	2318571.93	Метод спутниковых геодезических измерений (определений)	0.10	
23	354006.25	2318563.91	Метод спутниковых геодезических измерений (определений)	0.10	
24	354035.47	2318548.90	Метод спутниковых геодезических измерений (определений)	0.10	

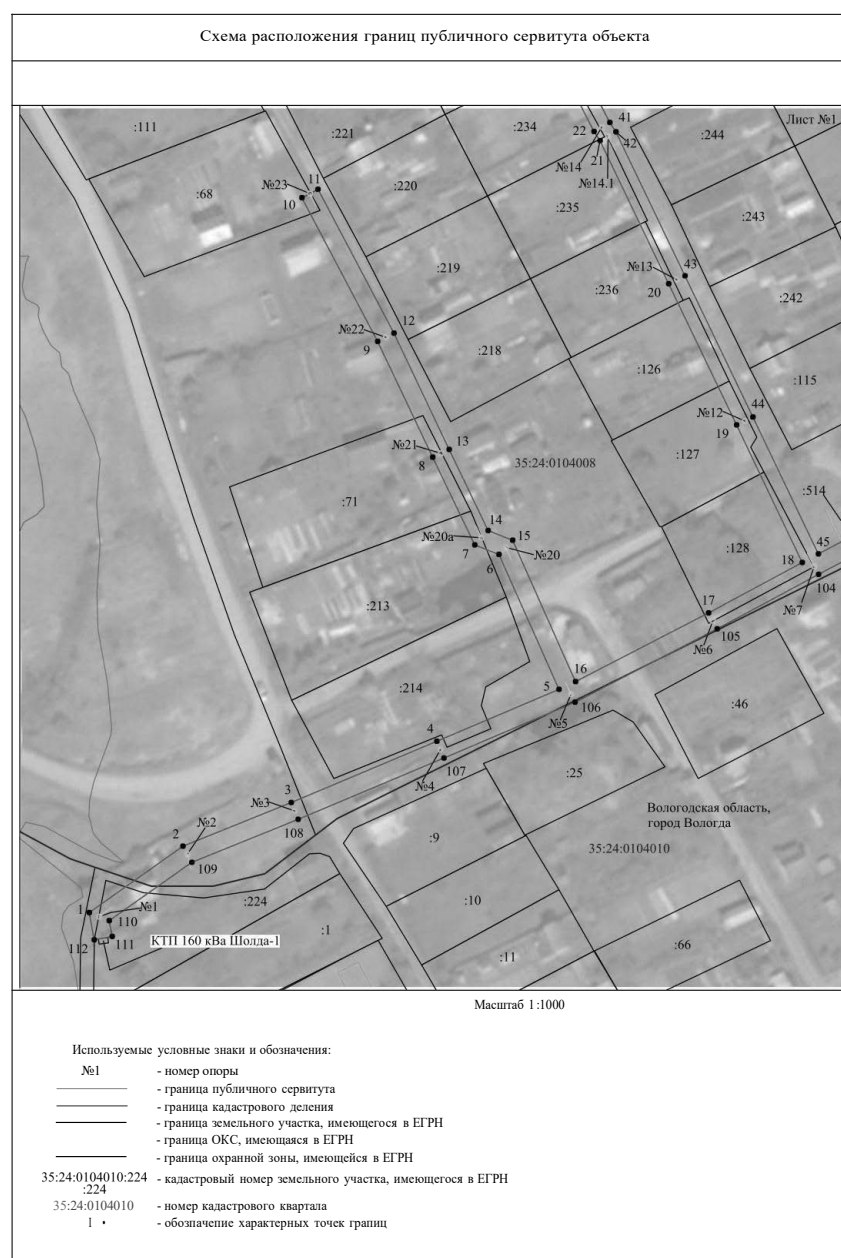
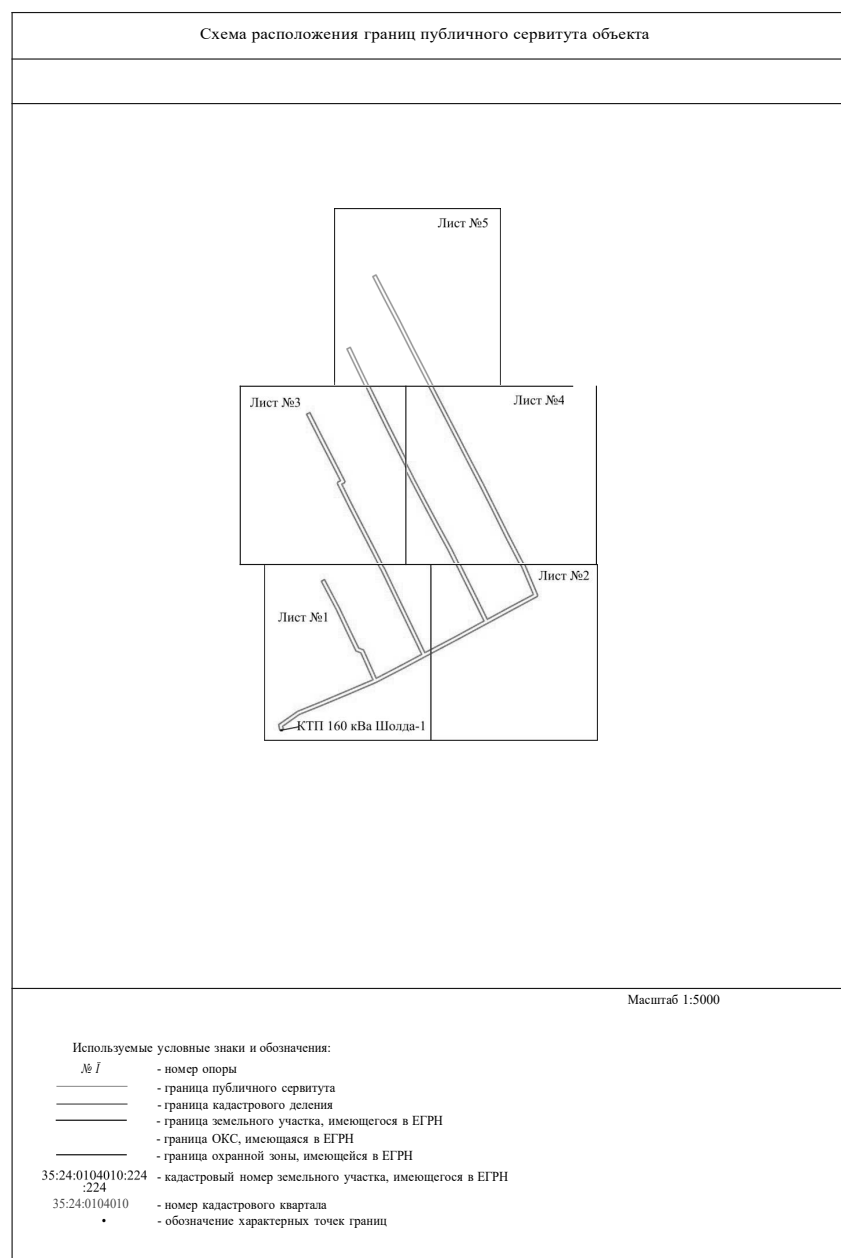


25	354059.24	2318536.71	Метод спутниковых геодезических измерений (определений)	0.10	
26	354084.11	2318524.43	Метод спутниковых геодезических измерений (определений)	0.10	
27	354085.69	2318524.95	Метод спутниковых геодезических измерений (определений)	0.10	
28	354087.14	2318527.85	Метод спутниковых геодезических измерений (определений)	0.10	
29	354103.60	2318519.46	Метод спутниковых геодезических измерений (определений)	0.10	
30	354131.42	2318505.23	Метод спутниковых геодезических измерений (определений)	0.10	
31	354160.15	2318490.70	Метод спутниковых геодезических измерений (определений)	0.10	
32	354161.96	2318494.26	Метод спутниковых геодезических измерений (определений)	0.10	
33	354133.23	2318508.80	Метод спутниковых геодезических измерений (определений)	0.10	
34	354105.42	2318523.02	Метод спутниковых геодезических измерений (определений)	0.10	
35	354086.41	2318532.71	Метод спутниковых геодезических измерений (определений)	0.10	
36	354084.83	2318532.19	Метод спутниковых геодезических измерений (определений)	0.10	
37	354083.37	2318529.26	Метод спутниковых геодезических измерений (определений)	0.10	
38	354061.04	2318540.28	Метод спутниковых геодезических измерений (определений)	0.10	
39	354037.29	2318552.46	Метод спутниковых геодезических измерений (определений)	0.10	
40	354008.07	2318567.48	Метод спутниковых геодезических измерений (определений)	0.10	
41	353992.47	2318575.40	Метод спутниковых геодезических измерений (определений)	0.10	
42	353990.39	2318576.75	Метод спутниковых геодезических измерений (определений)	0.10	
43	353958.69	2318591.95	Метод спутниковых геодезических измерений (определений)	0.10	
44	353927.58	2318606.90	Метод спутниковых геодезических измерений (определений)	0.10	
45	353897.45	2318621.28	Метод спутниковых геодезических измерений (определений)	0.10	
46	353914.57	2318653.76	Метод спутниковых геодезических измерений (определений)	0.10	
47	353932.20	2318686.27	Метод спутниковых геодезических измерений (определений)	0.10	
48	353957.15	2318674.05	Метод спутниковых геодезических измерений (определений)	0.10	





49	353985.98	2318659.73	Метод спутниковых геодезических измерений (определений)	0.10	
50	354010.89	2318647.60	Метод спутниковых геодезических измерений (определений)	0.10	
51	354037.70	2318633.14	Метод спутниковых геодезических измерений (определений)	0.10	
52	354062.84	2318619.79	Метод спутниковых геодезических измерений (определений)	0.10	
53	354086.20	2318607.61	Метод спутниковых геодезических измерений (определений)	0.10	
54	354116.51	2318592.23	Метод спутниковых геодезических измерений (определений)	0.10	
55	354148.23	2318576.25	Метод спутниковых геодезических измерений (определений)	0.10	
56	354178.60	2318561.44	Метод спутниковых геодезических измерений (определений)	0.10	
57	354205.10	2318548.60	Метод спутниковых геодезических измерений (определений)	0.10	
58	354232.20	2318535.67	Метод спутниковых геодезических измерений (определений)	0.10	
59	354233.92	2318539.28	Метод спутниковых геодезических измерений (определений)	0.10	
60	354206.84	2318552.21	Метод спутниковых геодезических измерений (определений)	0.10	
61	354180.35	2318565.03	Метод спутниковых геодезических измерений (определений)	0.10	
62	354150.01	2318579.83	Метод спутниковых геодезических измерений (определений)	0.10	
63	354118.31	2318595.79	Метод спутниковых геодезических измерений (определений)	0.10	
64	354088.03	2318611.16	Метод спутниковых геодезических измерений (определений)	0.10	
65	354064.70	2318623.32	Метод спутниковых геодезических измерений (определений)	0.10	
66	354039.58	2318636.67	Метод спутниковых геодезических измерений (определений)	0.10	
67	354012.71	2318651.16	Метод спутниковых геодезических измерений (определений)	0.10	
68	353987.74	2318663.31	Метод спутниковых геодезических измерений (определений)	0.10	
69	353958.92	2318677.63	Метод спутниковых геодезических измерений (определений)	0.10	
70	353934.11	2318689.79	Метод спутниковых геодезических измерений (определений)	0.10	
71	353947.66	2318714.82	Метод спутниковых геодезических измерений (определений)	0.10	
72	353961.38	2318740.48	Метод спутниковых геодезических измерений (определений)	0.10	
73	353991.45	2318727.77	Метод спутниковых геодезических измерений (определений)	0.10	
74	354024.94	2318710.52	Метод спутниковых геодезических измерений (определений)	0.10	
75	354055.67	2318695.43	Метод спутниковых геодезических измерений (определений)	0.10	
76	354082.35	2318682.06	Метод спутниковых геодезических измерений (определений)	0.10	
77	354108.98	2318668.19	Метод спутниковых геодезических измерений (определений)	0.10	
78	354127.83	2318658.60	Метод спутниковых геодезических измерений (определений)	0.10	
79	354154.75	2318644.83	Метод спутниковых геодезических измерений (определений)	0.10	
80	354180.17	2318631.76	Метод спутниковых геодезических измерений (определений)	0.10	
81	354206.78	2318618.04	Метод спутниковых геодезических измерений (определений)	0.10	
82	354231.56	2318605.23	Метод спутниковых геодезических измерений (определений)	0.10	
83	354260.94	2318590.48	Метод спутниковых геодезических измерений (определений)	0.10	
84	354285.96	2318577.40	Метод спутниковых геодезических измерений (определений)	0.10	
85	354311.82	2318564.03	Метод спутниковых геодезических измерений (определений)	0.10	
86	354313.65	2318557.59	Метод спутниковых геодезических измерений (определений)	0.10	
87	354287.81	2318580.94	Метод спутниковых геодезических измерений (определений)	0.10	
88	354262.77	2318594.03	Метод спутниковых геодезических измерений (определений)	0.10	
89	354233.38	2318608.80	Метод спутниковых геодезических измерений (определений)	0.10	
90	354208.61	2318621.60	Метод спутниковых геодезических измерений (определений)	0.10	
91	354182.00	2318635.31	Метод спутниковых геодезических измерений (определений)	0.10	
92	354156.57	2318648.38	Метод спутниковых геодезических измерений (определений)	0.10	
93	354129.65	2318662.17	Метод спутниковых геодезических измерений (определений)	0.10	
94	354110.82	2318671.75	Метод спутниковых геодезических измерений (определений)	0.10	
95	354084.17	2318685.63	Метод спутниковых геодезических измерений (определений)	0.10	
96	354057.44	2318699.01	Метод спутниковых геодезических измерений (определений)	0.10	
97	354026.74	2318714.10	Метод спутниковых геодезических измерений (определений)	0.10	
98	353993.15	2318731.40	Метод спутниковых геодезических измерений (определений)	0.10	
99	353960.55	2318745.18	Метод спутниковых геодезических измерений (определений)	0.10	
100	353959.08	2318744.66	Метод спутниковых геодезических измерений (определений)	0.10	
101	353944.14	2318716.71	Метод спутниковых геодезических измерений (определений)	0.10	
102	353929.60	2318689.86	Метод спутниковых геодезических измерений (определений)	0.10	
103	353911.05	2318655.65	Метод спутниковых геодезических измерений (определений)	0.10	
104	353892.94	2318621.32	Метод спутниковых геодезических измерений (определений)	0.10	
105	353880.93	2318599.00	Метод спутниковых геодезических измерений (определений)	0.10	
106	353864.77	2318567.74	Метод спутниковых геодезических измерений (определений)	0.10	
107	353852.50	2318538.91	Метод спутниковых геодезических измерений (определений)	0.10	
108	353838.99	2318506.83	Метод спутниковых геодезических измерений (определений)	0.10	
109	353829.53	2318483.41	Метод спутниковых геодезических измерений (определений)	0.10	
110	353816.67	2318465.26	Метод спутниковых геодезических измерений (определений)	0.10	
111	353813.18	2318465.90	Метод спутниковых геодезических измерений (определений)	0.10	
112	353812.45	2318461.96	Метод спутниковых геодезических измерений (определений)	0.10	
1	353818.45	2318460.86	Метод спутниковых геодезических измерений (определений)	0.10	

### 3. Сведения о характерных точках (частей) границы объекта

Обозначение характерных точек части границы	Координаты, м		Метод определения координат характерной точки	Средняя квадратическая погрешность положения характерной точки (М)	Описание обозначения точки на местности (при наличии)
	X	Y			
1	2	3	4	5	6









**ПОСТАНОВЛЕНИЕ  
ГЛАВЫ ГОРОДА ВОЛОГДЫ  
ОТ 9 АВГУСТА 2022 ГОДА № 367  
О НАЗНАЧЕНИИ ОБЩЕСТВЕННЫХ ОБСУЖДЕНИЙ ПО ПРОЕКТУ  
О ВНЕСЕНИИ ИЗМЕНЕНИЙ В ПРОЕКТ ПЛАНИРОВКИ И ПРОЕКТ  
МЕЖЕВАНИЯ ТЕРРИТОРИИ, ОГРАНИЧЕННОЙ УЛИЦАМИ  
ДОБРОЛЮБОВА – ПОЛЯРНОЙ – КАРЛА МАРКСА**

Рассмотрев заявление ООО «ГеИнЖПроект», зарегистрированное в Администрации города Вологды за № 12-0-15/1819 от 06 июня 2021 года, представленные документы, руководствуясь статьями 5.1, 45, 46 Градостроительного кодекса Российской Федерации, статьей 28 Федерального закона от 06 октября 2003 года № 131-ФЗ «Об общих принципах организации местного самоуправления в Российской Федерации», статьей 7 Федерального закона от 14 марта 2022 года № 58-ФЗ «О внесении изменений в отдельные законодательные акты Российской Федерации», решением Вологодской городской Думы от 28 июня 2018 года № 1565 «Об утверждении Положения о порядке организации и проведения в городском округе городе Вологде общественных обсуждений или публичных слушаний в случаях, предусмотренных Градостроительным кодексом Российской Федерации», на основании статей 18, 38 Устава городского округа города Вологды ПОСТАНОВЛЯЮ:

- Провести по инициативе Мэра города Вологды общественные обсуждения по проекту о внесении изменений в проект планировки и проект межевания территории, ограниченной улицами Добролюбова – Полярной – Карла Маркса.
- Назначить организатором проведения общественных обсуждений Администрацию города Вологды.
- Администрации города Вологды обеспечить выполнение функций организатора проведения общественных обсуждений, в том числе организовать:
  - Опубликование оповещения о начале общественных обсуждений с соблюдением требований Градостроительного кодекса Российской Федерации 10 августа 2022 года.
  - Размещение с 18 августа 2022 года до 25 августа 2022 года (включительно) на официальном сайте Администрации города Вологды в информационно-телекоммуникационной сети «Интернет» ([www.vologda-portal.ru](http://www.vologda-portal.ru)) проекта, указанного в пункте 1 настоящего постановления.
  - Проведение экспозиции проекта, указанного в пункте 1 настоящего постановления, и информационных материалов к нему с 18 августа 2022 года до 25 августа 2022 года (включительно). Место размещения экспозиции - в здании Администрации города Вологды по адресу: г. Вологда, ул. Ленина, д. 2, 1 этаж.
  - Посещение экспозиции и консультирование посетителей экспозиции, указанной в подпункте 3.3 пункта 3 настоящего постановления, по адресу: г. Вологда, ул. Ленина, д. 2, 1 этаж, начиная с 18 августа 2022 года по рабочим дням с 09 часов 00 минут до 11 часов 00 минут и с 14 часов 00 минут до 16 часов 00 минут до 25 августа 2022 года (включительно) по предварительной записи по телефону: 72-05-20, 72-21-47.
  - Ведение книги (журнала) учета посетителей экспозиции, указанной в подпункте 3.3 пункта 3 настоящего постановления.
  - Подготовку и оформление протокола и заключения о результатах общественных обсуждений.
  - Опубликование заключения о результатах общественных обсуждений в газете «Вологодские новости» и размещение его на официальном сайте Администрации города Вологды в информационно-телекоммуникационной сети «Интернет» ([www.vologda-portal.ru](http://www.vologda-portal.ru)).
- Утвердить прилагаемый Порядок приема предложений и (или) замечаний по проекту о внесении изменений в проект планировки и проект межевания территории, ограниченной улицами Добролюбова – Полярной – Карла Маркса, и участия населения городского округа города Вологды в его обсуждении.
- Признать утратившим силу постановление Главы города Вологды от 11 июля 2022 года № 298 «О назначении общественных обсуждений по проекту о внесении изменений в проект планировки территории, ограниченной улицами Добролюбова – Полярной – Карла Маркса».
- Настоящее постановление подлежит опубликованию в газете «Вологодские новости» и размещению на официальном сайте Администрации города Вологды в информационно-телекоммуникационной сети «Интернет».

**Глава города Вологды Ю.В.Сапожников**

УТВЕРЖДЕН

постановлением Главы города Вологды  
от 09.08.2022 № 367

**Порядок**

**приема предложений и (или) замечаний по проекту о внесении изменений в проект планировки и проект межевания территории, ограниченной улицами Добролюбова – Полярной – Карла Маркса, и участия населения городского округа города Вологды в его обсуждении**

1. Участие населения городского округа города Вологды в общественных обсуждениях по проекту о внесении изменений в проект планировки и проект межевания территории, ограниченной улицами Добролюбова – Полярной – Карла Маркса (далее – Проект) обеспечивается путем приема предложений и (или) замечаний участников общественных обсуждений в письменной форме почтовым отправлением по адресу: 160000, г. Вологда, ул. Ленина, д. 2 или в форме электронного документа по электронной почте: [dg@vologda-city.ru](mailto:dg@vologda-city.ru), либо посредством информационного сервиса Портала государственных и муниципальных услуг (функций) Вологодской области (<http://gosuslugi35.ru>) для рассмотрения предложений и (или) замечаний по проекту муниципального правового акта, вынесенному на общественные обсуждения в городском округе городе Вологде (далее – Портал), либо путем внесения записи в книгу (журнал) учета посетителей экспозиции Проекта, ведение которой осуществляется по форме согласно приложению № 1 к настоящему Порядку, а также путем их рассмотрения и включения в протокол общественных обсуждений.

2. Предложения и (или) замечания по Проекту принимаются с 18 августа 2022 года до 25 августа 2022 года (включительно).

3. Письменные предложения и (или) замечания должны быть оформлены в письменном виде по форме согласно приложению № 2 к настоящему Порядку с обязательным указанием:

фамилии, имени, отчества (последнее - при наличии), даты рождения, адреса места жительства (в случае, если участником общественных обсуждений является физическое лицо) с приложением документов, подтверждающих такие сведения;

наименования, основного государственного регистрационного номера, места нахождения юридического лица, а также фамилии, имени, отчества (последнее - при наличии) представителя юридического лица (в случае, если участником общественных обсуждений является юридическое лицо) с приложением копий документов, подтверждающих такие сведения.

Письменные предложения и (или) замечания должны быть подписаны участником общественных обсуждений либо его уполномоченным представителем.

К письменным предложениям и (или) замечаниям, представленным за подписью уполномоченного представителя участника общественных обсуждений, должен быть приложен документ, подтверждающий полномочия представителя.

К письменным предложениям и (или) замечаниям должно быть приложено согласие физического лица на обработку его персональных данных, оформленное в соответствии с Федеральным законом от 27 июля 2006 года № 152-ФЗ «О персональных данных» (с последующими изменениями). Примерная форма письменного согласия на обработку персональных данных приведена в приложении № 3 к настоящему Порядку.

4. Внесение письменных предложений и (или) замечаний по Проекту посредством записи в книгу (журнале) учета посетителей экспозиции Проекта осуществляется в месте проведения экспозиции Проекта по адресу: 160000, г. Вологда, ул. Ленина, д. 2, 1 этаж, в рабочие дни с 09 часов 00 минут до 11 часов 00 минут и с 14 часов 00 минут до 16 часов 00 минут. Посещение экспозиции и консультирование посетителей осуществляется по предварительной записи по телефонам: 72-05-20, 72-21-47.

5. Предложения и (или) замечания посредством Портала принимаются от участника общественных обсуждений либо его уполномоченного представителя с прикреплением сканированных документов, подтверждающих полномочия представителя, в электронном виде, через Портал либо через ссылку на Портал, размещенную на официальном сайте Администрации города Вологды в информационно-телекоммуникационной сети «Интернет» ([www.vologda-portal.ru](http://www.vologda-portal.ru)).

Для подтверждения сведений об участниках общественных обсуждений используется единая система идентификации и аутентификации. Не требуется предоставление документов, подтверждающих сведения об участниках общественных обсуждений (фамилию, имя, отчество (последнее - при наличии), дату рождения, адрес места жительства (регистрации) - для физических лиц; наименование, основной государственный регистрационный номер, место нахождения и адрес - для юридических лиц), если данными лицами вносятся предложения и (или) замечания посредством Портала (при условии, что эти сведения содержатся на Портале).

6. Предложения и (или) замечания, поступившие с соблюдением требований пунктов 2-5 настоящего Порядка, регистрируются, принимаются к рассмотрению и включаются в протокол общественных обсуждений.

7. Предложения и (или) замечания, поступившие с нарушением требований пунктов 2-5 настоящего Порядка, не включаются в протокол общественных обсуждений.

8. Предложения и (или) замечания не рассматриваются в случае выявления факта представления участником общественных обсуждений недостоверных сведений.

9. Участниками общественных обсуждений по Проекту являются граждане, постоянно проживающие на территории, в отношении которой подготовлен данный Проект, правообладатели находящихся в границах этой территории земельных участков и (или) расположенных на них объектов капитального строительства, а также правообладатели помещений, являющихся частью указанных объектов капитального строительства. При подаче письменных предложений и (или) замечаний указанные лица представляют сведения соответственно о таких земельных участках, объектах капитального строительства, помещениях, являющихся частью указанных объектов капитального строительства, из Единого государственного реестра недвижимости и иные документы, устанавливающие или удостоверяющие их права на такие земельные участки, объекты капитального строительства, помещения, являющиеся частью указанных объектов капитального строительства.

10. Общественные обсуждения по Проекту проводятся в соответствии со статьей 5.1 Градостроительного кодекса Российской Федерации в порядке, установленном Положением о порядке организации и проведения в городском округе городе Вологде общественных обсуждений или публичных слушаний в случаях, предусмотренных Градостроительным кодексом Российской Федерации, утвержденным решением Вологодской городской Думы от 28 июня 2018 года № 1565 (с последующими изменениями).

Приложение № 1

к Порядку приема предложений и (или) замечаний по проекту о внесении изменений в проект планировки и проект межевания территории, ограниченной улицами Добролюбова – Полярной – Карла Маркса, и участия населения городского округа города Вологды в его обсуждении

Книга (журнал) учета посетителей экспозиции проекта о внесении изменений в проект планировки и проект межевания территории, ограниченной улицами Добролюбова – Полярной – Карла Маркса

№ п/п	ФИО (для физических лиц) наименование, ОГРН (для юридических лиц)	Дата рождения (для физических лиц)	Дата посещения экспозиции	Документ, удостоверяющий личность (для физических лиц и представителей физических и юридических лиц)	Адрес регистрации по месту жительства (для физических лиц)	Подпись лица - посетителя экспозиции о согласии на обработку персональных данных в соответствии с Федеральным законом от 27 июля 2006 года № 152-ФЗ «О персональных данных»*	Предложение и (или) замечание по проекту о внесении изменений в проект планировки и проект межевания территории, ограниченной улицами Добролюбова – Полярной – Карла Маркса
1	2	3	4	5	6	7	8

\* Подпись удостоверяет согласие гражданина на обработку (сбор, запись, систематизацию, накопление, хранение, уточнение (обновление, изменение), извлечение, использование, передачу (распространение, предоставление, доступ), обезличивание, блокирование, уничтожение, удаление) Администрацией города Вологды (г. Вологда, ул. Каменный мост, д. 4) вышеуказанных персональных данных в целях рассмотрения предложений и (или) замечаний по проекту о внесении изменений в проект планировки и проект межевания территории, ограниченной улицами Добролюбова – Полярной – Карла Маркса, со дня подачи предложений и (или) замечаний до дня письменного отзыва данного согласия в соответствии с действующим законодательством.

Приложение № 2

к Порядку приема предложений и (или) замечаний по проекту о внесении изменений в проект планировки и проект межевания территории, ограниченной улицами Добролюбова – Полярной – Карла Маркса, и участия населения городского округа города Вологды в его обсуждении

В Администрацию города Вологды

от \_\_\_\_\_

(фамилия, имя, отчество (последнее - при наличии), дата рождения, адрес места

жительства (в случае, если участником общественных обсуждений является физическое

лицо) или наименование, ОГРН, место нахождения юридического лица, а также фамилия,

имя, отчество (последнее - при наличии) представителя юридического лица

(в случаях, если участником общественных обсуждений является юридическое лицо)

**Предложения и (или) замечания  
по проекту о внесении изменений в проект планировки  
и проект межевания территории, ограниченной улицами  
Добролюбова – Полярной – Карла Маркса (далее - проект)**

№ п/п	Предложение и (или) замечание по рассматриваемому на общественных обсуждениях проекту	Обоснование
1	2	3

Подпись и дата\* \_\_\_\_\_

\* Письменные предложения и (или) замечания должны быть подписаны участником общественных обсуждений либо его уполномоченным представителем.

Приложение № 3

к Порядку приема предложений и (или) замечаний по проекту о внесении изменений в проект планировки и проект межевания территории, ограниченной улицами Добролюбова – Полярной – Карла Маркса, и участия населения городского округа города Вологды в его обсуждении

**СОГЛАСИЕ**

**на обработку персональных данных**

Я, \_\_\_\_\_,

(фамилия, имя, отчество)

дата рождения: \_\_\_\_\_, паспорт: \_\_\_\_\_, (серия и номер)

выдан \_\_\_\_\_,

(кем и когда выдан)

проживающий(ая) по адресу: \_\_\_\_\_, в соответствии с Федеральным законом от 27 июля 2006 года № 152-ФЗ «О персональных данных» даю Администрации города Вологды (г. Вологда, ул. Каменный мост, д. 4) согласие на обработку моих персональных данных, а именно:

фамилия, имя, отчество (последнее - при наличии)\*;

дата рождения;

данные паспорта гражданина Российской Федерации;

адрес места жительства;

номер домашнего (мобильного) телефона;

адрес электронной почты (при наличии);

дополнительные данные, которые я сообщил(а) в целях рассмотрения предложений и (или) замечаний по проекту о внесении изменений в проект планировки и проект межевания территории, ограниченной улицами Добролюбова – Полярной – Карла Маркса (далее - проект).

С вышеуказанными персональными данными могут быть совершены следующие действия: сбор, запись, систематизация, накопление, хранение, уточнение (обновление, изменение), извлечение, использование, передача (распространение, предоставление, доступ), обезличивание, блокирование, удаление, уничтожение персональных данных.

Персональные данные обрабатываются с использованием средств автоматизации, в том числе в информационно-телекоммуникационных сетях, или без использования таких средств.

Данное согласие вступает в силу с момента передачи вышеперечисленных персональных данных и действует до истечения срока хранения в соответствии с архивным законодательством.

Данное согласие может быть отозвано в любой момент по моему письменному заявлению.

Я подтверждаю, что, давая такое согласие, я действую по собственной воле и в своих интересах.



Личная подпись и дата \_\_\_\_\_

\*Согласие на обработку персональных данных предоставляется физическими лицами (участник общественных обсуждений, уполномоченный представитель участника общественных обсуждений), чьи персональные данные подлежат обработке в связи с рассмотрением предложений и (или) замечаний по проекту.

### ОПОВЕЩЕНИЕ О НАЧАЛЕ ОБЩЕСТВЕННЫХ ОБСУЖДЕНИЙ

Наименование проекта, подлежащего рассмотрению на общественных обсуждениях:

Проект о внесении изменений в проект планировки и проект межевания территории, ограниченной улицами Добролюбова – Полярной – Карла Маркса.

Перечень информационных материалов к проекту:

Проект постановления Администрации города Вологды «О внесении изменений в проект планировки и проект межевания территории, ограниченной улицами Добролюбова – Полярной – Карла Маркса» (далее – Проект).

Информационные материалы по Проекту с 18 августа 2022 года до 25 августа 2022 года (включительно) подлежат размещению на официальном сайте Администрации города Вологды в информационно-телекоммуникационной сети «Интернет» ([www.vologda-portal.ru](http://www.vologda-portal.ru)) и в месте экспозиции Проекта по адресу: г. Вологда, ул. Ленина, д. 2, 1 этаж.

Общественные обсуждения проводятся в срок: не более одного месяца со дня оповещения до дня опубликования заключения о результатах общественных обсуждений в газете «Вологодские новости».

Проект, подлежащий рассмотрению на общественных обсуждениях, представлен на экспозиции по адресу: г. Вологда, ул. Ленина, д. 2, 1 этаж.

Экспозиция открыта с 18 августа 2022 года до 25 августа 2022 года (включительно).

Посещение экспозиции возможно по рабочим дням с 09 часов 00 минут до 11 часов 00 минут и с 14 часов 00 минут до 16 часов 00 минут. Посещение экспозиции и консультирование посетителей осуществляется по предварительной записи по телефону: 72-05-20, 72-21-47.

Проект, подлежащий рассмотрению на общественных обсуждениях, размещен на официальном сайте Администрации города Вологды в информационно-телекоммуникационной сети «Интернет» ([www.vologda-portal.ru](http://www.vologda-portal.ru)).

Период размещения Проекта на официальном сайте: с 18 августа 2022 года до 25 августа 2022 года (включительно).

В период размещения Проекта, подлежащего рассмотрению на общественных обсуждениях, и информационных материалов к нему на официальном сайте и проведения экспозиции участники общественных обсуждений имеют право вносить предложения и замечания:

- в письменной форме в адрес организатора общественных обсуждений: 160000, г. Вологда, ул. Ленина, д. 2 или в форме электронного документа по электронной почте: [dg@vologda-city.ru](mailto:dg@vologda-city.ru);

- посредством информационного сервиса Портала государственных и муниципальных услуг (функций) Вологодской области (<http://gosuslugi35.ru>) для рассмотрения предложений и (или) замечаний по проекту муниципального правового акта, вынесенному на общественные обсуждения в городском округе городе Вологде;

- посредством записи в книге (журнале) учета посетителей экспозиции проекта, подлежащего рассмотрению на общественных обсуждениях.

Организатор общественных обсуждений: Администрация города Вологды, Департамент градостроительства Администрации города Вологды, по адресу: г. Вологда, ул. Ленина, д. 2, тел. 72-05-20, 72-21-47.

Порядок, срок и форма внесения участниками общественных обсуждений предложений и (или) замечаний по Проекту, подлежащему рассмотрению на общественных обсуждениях, утверждены постановлением Главы города Вологды от 09 августа 2022 года № 367 «О назначении общественных обсуждений по проекту о внесении изменений в проект планировки и проект межевания территории, ограниченной улицами Добролюбова – Полярной – Карла Маркса».

### ИНФОРМАЦИОННОЕ СООБЩЕНИЕ О ПРОВЕДЕНИИ АУКЦИОНА № 36/Н

Организатор аукциона: Департамент имущественных отношений Администрации города Вологды (далее – Департамент). Адрес местонахождения: город Вологда, ул. Ленина, д. 2, официальный сайт: [www.vologda-portal.ru](http://www.vologda-portal.ru), электронный адрес: [torgi@vologdaportal.ru](mailto:torgi@vologdaportal.ru); факс: 72-33-09; телефон 72-97-23, контактное лицо:– Шумов Д.А., 72-17-40, контактное лицо:– Каримова Е.Р.

Публичные торги проводятся в форме аукциона, открытого по составу участников и по форме подачи предложений о цене.

Предмет аукциона: продажа объекта незавершенного строительства.

Аукцион по продаже объекта незавершенного строительства проводится на основании решения Вологодского городского суда Вологодской области от 21 апреля 2022 года по делу № 2-3929/2022 об изъятии объекта незавершенного строительства у собственника путем продажи с публичных торгов.

Резолютивная часть решения суда: изъять объект незавершенного строительства площадью 103,1 м, с кадастровым номером 35:24:0601003:1264, расположенный по адресу: г. Вологда, с. Молочное, ул. Парковая, путем продажи с публичных торгов.

-- Срок подачи (приема) заявок:

- начало подачи заявок: 11 августа 2022 года в 8 час.00 мин.

- окончание подачи заявок 15 сентября 2022 года в 16 час. 00 мин.

Место и порядок приема заявок: заявки на участие в аукционе принимаются по адресу: г. Вологда, ул. Ленина, дом 2, каб. № 75, в рабочие дни с 8 час. 00 мин. до 12 час. 30 мин. и с 13 час. 30 мин. до 17 час. 00 мин. (в предпраздничные до 16 час. 00 мин.) В связи с принятием комплекса мер по предотвращению распространения коронавирусной инфекции (2019-nCoV) заявки принимаются только по предварительному звонку, тел. 72-17-40, 71-97-23

Разъяснения по вопросам участия в аукционе можно получить по электронной почте [torgi@vologdaportal.ru](mailto:torgi@vologdaportal.ru). Лицо, желающее участвовать в аукционе, вправе по письменному запросу получить копию кадастрового паспорта, информационное сообщение об аукционе.

Дата, время и место определения участников аукциона: 16 сентября 2022 года в 14 час. 30 мин. по месту приема заявок. Заявитель становится участником аукциона с даты подписания организатором аукциона протокола рассмотрения заявок.

Место, дата и время проведения аукциона: г. Вологда, ул. Ленина, дом 2, каб. 38, 21 сентября 2022 года в 14 час. 00 мин. Осмотр объекта на местности проводится самостоятельно в любое время.

Объект аукциона: объект незавершенного строительства, кадастровый номер 35:24:0601003:1264, площадью 103,1 кв.м, местоположение: Российская Федерация, Вологодская область, городской округ город Вологда, село Молочное, улица Парковая, степень готовности – 10 %

Ограничения (обременения): согласно выписке ЕГРН отсутствуют.

Начальная цена: 1 875 790 руб. без НДС

Шаг аукциона (величина повышения объявленной цены): 18 757 руб.

Размер задатка: 375 158 руб.

Плательщиком по оплате задатка может быть только заявитель. Не допускается перечисление задатка иными лицами. Перечисленные иными, кроме заявителя, лицами денежные средства будут считаться ошибочно перечисленными.

Задаток на участие в аукционе должен поступить на специальный счет (счет организатора торгов) не позднее даты определения участников аукциона

Задаток вносится на специальный счет (счет организатора торгов):

Администрация города Вологды (Администрация города Вологды, л/с 05303089990) ИНН: 3525064930 КПП: 352501001 Банк получателя: Отделение Вологда/УФК по Вологодской области, г. Вологда БИК: 011909101 Единый казначейский счет: 40102810445370000022 Казначейский счет: 03232643197010003000 ОКТМО: 19701000, назначение платежа - задаток для участия в аукционе.

Документом, подтверждающим поступление задатка на счет организатора торгов является выписка с этого счета.

Сведения о земельном участке, на котором расположен объект незавершенного строительства:

земельный участок, государственная собственность на который не разграничена, площадью 1534 кв.м, кадастровый номер 35:24:0601003:993, местоположение: Вологодская область, р-н Вологодский, с Молочное, ул Парковая.

Категория земель: земли населенных пунктов.

Разрешенное использование (назначение): ремонт автомобилей.

Ограничения (обременения): согласно сведениям ЕГРН отсутствуют.

Максимальный процент застройки земельного участка правил землепользования и застройки города Вологды, утвержденных решением Вологодской городской Думы от 26.06.2009 № 72 (с последующими изменениями)- 80%, зона О-1 «Зона застройки объектами делового, общественного и коммерческого назначения».

Условия участия в аукционе

Подать заявку на участие в аукционе может лицо, которое вправе приобрести объект незавершенного строительства в собственность (далее - заявитель).

Заявитель вносит задаток в размере, в сроки и в порядке, которые указаны в извещении о проведении аукциона. Если аукцион не состоялся, полученный задаток подлежит возврату. Задаток, внесенный заявителем, который участвовал в аукционе, но не был признан его победителем, возвращается данному заявителю в течение 5 рабочих дней со дня подписания протокола о результатах аукциона.

При заключении договора с лицом, выигравшим аукцион, сумма внесенного им задатка засчитывается в счет исполнения обязательств по заключенному договору.

Перечень документов, представляемых претендентами для участия в аукционе:

а) заявка на участие в аукционе по установленной в извещении о проведении аукциона форме согласно приложению к извещению с указанием реквизитов счета заявителя для возврата задатка.

б) копии документов, удостоверяющих личность заявителя (для граждан);

в) надлежащим образом заверенный перевод на русский язык документов о государственной регистрации юридического лица в соответствии с законодательством иностранного государства, если заявителем является иностранное юридическое лицо;

г) документ, подтверждающий полномочия лица на осуществление действий от имени заявителя - юридического лица (копия решения о назначении или об избрании физического лица на должность, в соответствии с которым такое лицо обладает правом действовать от имени заявителя без доверенности (далее - руководитель заявителя). В случае если от имени заявителя действует иное лицо, заявка на участие в аукционе должна содержать также доверенность на осуществление действий от имени заявителя, заверенную печатью заявителя и подписанную руководителем заявителя или уполномоченным этим руководителем лицом (для юридических лиц), либо нотариально удостоверенную доверенность от физического лица, либо нотариально заверенную копию такой доверенности. В случае если указанная доверенность подписана лицом, уполномоченным руководителем заявителя, заявка на участие в аукционе должна содержать также документ, подтверждающий полномочия такого лица;

д) документы, подтверждающие внесение задатка.

Заявитель не допускается к участию в аукционе в следующих случаях:

а) непредставление необходимых для участия в аукционе документов или представление недостоверных сведений;

б) непоступление задатка на дату рассмотрения заявок на участие в аукционе;

в) подача заявки лицом, не уполномоченным на осуществление таких действий.

Заявки на участие в аукционе, полученные после окончания установленного срока их приема, не рассматриваются и в тот же день возвращаются заявителям, при этом организатор аукциона возвращает указанным заявителям задаток в течение 5 рабочих дней с даты подписания протокола о результатах аукциона.

Заявитель вправе отозвать заявку на участие в аукционе в любое время до установленных даты и времени начала рассмотрения заявок. Организатор аукциона обязан вернуть задаток указанному заявителю в течение 5 рабочих дней с даты получения организатором аукциона уведомления об отзыве заявки на участие в аукционе.

Аукцион признается несостоявшимся:

В случае если в аукционе участвовал только один участник или при проведении аукциона не присутствовал ни один из участников аукциона, либо если после трехкратного объявления предложения о начальной цене предмета аукциона не поступило ни одно предложение о цене предмета аукциона, которое предусматривало бы более высокую цену предмета аукциона, либо если по окончании срока подачи заявок на участие в аукционе не подана ни одна заявка, аукцион признается несостоявшимся.

Порядок проведения аукциона

Аукцион проводится путем повышения начальной (минимальной) цены предмета аукциона, указанной в извещении о проведении аукциона, на шаг аукциона, который устанавливается в пределах 1 процента начальной цены предмета аукциона, указанной в извещении о проведении аукциона.

Лицо, выигравшее аукцион, и организатор аукциона подписывают в день проведения аукциона протокол о его результатах, который в течение 3 рабочих дней со дня проведения аукциона подлежит размещению в порядке, установленном пунктом 6 Правил проведения публичных торгов по продаже объектов незавершенного строительства, утвержденных постановлением Правительства Российской Федерации от 3 декабря 2014 года № 1299.

Порядок заключения договора купли-продажи:

Лицо, выигравшее аукцион, и организатор аукциона подписывают договор купли-продажи объекта незавершенного строительства, являвшегося предметом аукциона, в течение 3 дней со дня подписания протокола о результатах аукциона. При этом организатор аукциона подписывает договор купли-продажи от имени собственника объекта незавершенного строительства без доверенности.

При уклонении или отказе лица, выигравшего аукцион, от заключения в установленный срок договора купли-продажи результаты аукциона аннулируются организатором аукциона, победитель утрачивает право на заключение указанного договора, задаток ему не возвращается.

Приложение № 1 (форма заявки)

В Департамент имущественных отношений

Администрации города Вологды

ЗАЯВКА НА УЧАСТИЕ В АУКЦИОНЕ

\_\_\_\_\_  
\_\_\_\_\_  
\_\_\_\_\_

(полное наименование/ФИО, местонахождение/место жительства; ИНН, номер контактного телефона, банковские реквизиты для возврата задатка)

(далее - Заявитель), в лице \_\_\_\_\_,  
действующего на основании \_\_\_\_\_,

1. Ознакомившись с информационным сообщением о проведении аукциона по продаже объекта незавершенного строительства \_\_\_\_\_,

(описание объекта аукциона, кадастровый номер, местоположение)

изучив объект продажи, прошу принять настоящую заявку на участие в аукционе № \_\_\_\_\_.

2. Подавая настоящую заявку на участие в аукционе, подтверждаю, что Заявитель не находится в состоянии реорганизации, ликвидации, банкротства, его деятельность не приостановлена. Гарантирую достоверность сведений, указанных в заявке и приложенных к ней документах, и подтверждаю право организатора аукциона запрашивать в уполномоченных органах и организациях информацию, подтверждающую представленные сведения.

3. Заявитель обязуется соблюдать условия проведения аукциона, предусмотренные извещением о проведении аукциона, Гражданским кодексом РФ, правилами проведения публичных торгов по продаже объектов незавершенного строительства, утвержденными постановлением Правительства Российской Федерации от 3 декабря 2014 года № 1299.

4. Заявитель осведомлен о состоянии объекта незавершенного строительства, земельного участка на котором расположен объект незавершенного строительства, порядке и сроках отзыва настоящей заявки, и согласен с тем, что организатор аукциона не несет ответственности за ущерб, который может быть причинен Заявителю отменой аукциона, если данные действия предусмотрены федеральным законодательством и иными нормативными правовыми актами.

Приложение: документы на \_\_\_\_\_ листах.

Заявитель (его полномочный представитель): \_\_\_\_\_  
(подпись) (ФИО)

« \_\_\_\_\_ » \_\_\_\_\_ 201\_\_ г. м.п.

Отметка о принятии заявки: \_\_\_\_\_  
(дата, время)

Представитель Департамента имущественных  
отношений Администрации города Вологды \_\_\_\_\_  
(подпись) (ФИО)

Приложение № 2  
(проект договора)ДОГОВОР КУПЛИ-ПРОДАЖИ  
ОБЪЕКТА НЕЗАВЕРШЕННОГО СТРОИТЕЛЬСТВА № \_\_\_\_\_

« \_\_\_\_\_ » \_\_\_\_\_ 20\_\_ г. г. Вологда  
 Организатор торгов - Администрация города Вологды, в лице начальника Департамента имущественных отношений Администрации города Вологды Горячевой Анны Сергеевны, действующего на основании Положения о Департаменте имущественных отношений Администрации города Вологды, должностного регламента (должностной инструкции) по должности (далее – «Организатор торгов»), действующая от имени собственника объекта незавершенного строительства \_\_\_\_\_ на основании решения Вологодского городского суда \_\_\_\_\_, именуем \_\_\_\_\_ в дальнейшем «Продавец», с одной стороны, и \_\_\_\_\_, именуем \_\_\_\_\_ в дальнейшем «Покупатель», с другой стороны, вместе именуемые «Стороны», на основании протокола о результатах аукциона № \_\_\_\_\_ от \_\_\_\_\_ 20\_\_ года заключили настоящий договор (далее – Договор) о нижеследующем:

1. Предмет Договора  
 1.1. По настоящему Договору «Продавец» обязуется передать в собственность «Покупателя», а «Покупатель» обязуется принять и оплатить объект незавершенного строительства \_\_\_\_\_ с кадастровым номером \_\_\_\_\_ с местоположением: \_\_\_\_\_ (далее – «Объект»).

1.2. «Объект» располагается на земельном участке с кадастровым номером \_\_\_\_\_, площадью \_\_\_\_\_ кв. м, местоположением \_\_\_\_\_.

1.3. «Продавец» гарантирует, что продаваемый «Объект» не обременен правами третьих лиц, третьи лица не имеют преимущественного права его покупки, право собственности на «Объект» не оспаривается, «Объект» под арестом, запретом отчуждения не находится, «Продавцу» ничего не известно о возможности его изъятия для государственных и иных нужд.

2. Цена Договора и порядок расчетов  
 2.1. Цена (стоимость) «Объекта» установлена в соответствии с протоколом о результатах аукциона и составляет \_\_\_\_\_ ( \_\_\_\_\_ ) рублей.

2.2. «Покупатель» уплачивает на счет «Организатора торгов» сумму стоимости «Объекта» без учета суммы задатка: \_\_\_\_\_ ( \_\_\_\_\_ ) рублей.

2.3. Перечисленный «Покупателем» по условиям аукциона задаток в сумме \_\_\_\_\_ ( \_\_\_\_\_ ) рублей засчитывается в оплату приобретаемого «Объекта».

2.4. Оплата «Покупателем» указанной в п.2.2 Договора суммы производится в течение пяти дней со дня подписания протокола о результатах аукциона на счет «Организатора торгов» по следующим реквизитам:

Администрация города Вологды (Администрация города Вологды, л/с 05303089990) ИНН: 3525064930 КПП: 352501001  
 Банк получателя: Отделение Вологда/УФК по Вологодской области, г. Вологда БИК: 011909101 Единый казначейский счет: 40102810445370000022 Казначейский счет: 03232643197010003000 ОКТМО: 1970100.

Датой оплаты считается дата поступления денежных средств на счет организатора торгов по указанным реквизитам.

3. Передача Участка и переход права собственности на Участок  
 3.1. Переход права собственности на «Объект» от «Продавца» к «Покупателю» оформляется после полной оплаты «Объекта», в порядке, предусмотренном Договором.

3.2. Право собственности «Покупателя» на «Объект» по Договору возникает после государственной регистрации перехода права собственности в Управлении Федеральной службы государственной регистрации, кадастра и картографии по Вологодской области.

Расходы, связанные с такой регистрацией, в полном объеме несет «Покупатель».  
 3.3. «Объект» осмотрен, претензий к состоянию «Объекта» у Покупателя не имеется. «Объект» передается Продавцом и принимается Покупателем по акту приема-передачи в пятидневный срок с момента его оплаты по Договору.

Покупатель несет расходы по содержанию «Объекта» с момента подписания акта приема-передачи.

4. Ответственность сторон  
 4.1. В случае нарушения установленного пунктом 2.4 настоящего Договора порядка оплаты стоимости «Объекта» «Покупатель» уплачивает «Продавцу» неустойку, устанавливаемую в размере одной трети от ключевой ставки Центрального банка Российской Федерации, действующей на день выполнения денежного обязательства, от неуплаченной суммы за каждый день просрочки.

4.2. При нарушении «Покупателем» денежных обязательств по Договору «Продавец» вправе по своему выбору потребовать полной оплаты «Объекта» либо отказаться от исполнения Договора. При отказе от исполнения Договора «Продавец» направляет «Покупателю» уведомление об одностороннем расторжении Договора. В таком случае Договор считается расторгнутым с момента получения уведомления «Покупателем».

4.3. Расторжение Договора по иным основаниям допускается по соглашению «Сторон» или решению суда в соответствии с действующим законодательством.

4.4. Расторжение настоящего Договора не освобождает «Покупателя» от уплаты неустойки в случае, если расторжение произведено вследствие нарушения «Покупателем» своих обязанностей по настоящему Договору.

4.5. Ответственность «Сторон», не урегулированная Договором, устанавливается действующим законодательством Российской Федерации.

4.6. В случае расторжения Договора по вине «Покупателя» средства, внесенные «Покупателем» на счет «Организатора торгов», включая задаток, не возвращаются.

5. Заключительные положения  
 5.1. Обязанности «Сторон», не урегулированные Договором, устанавливаются в соответствии с действующим законодательством Российской Федерации.

5.2. Все споры и разногласия «Стороны» будут стремиться урегулировать путем переговоров, а если такое урегулирование становится невозможным, то спор подлежит разрешению в судебном порядке.

5.3. В случае расторжения Договора по соглашению «Сторон» Договор прекращает свое действие с момента подписания соответствующего соглашения «Сторонами».

5.4. Последствия расторжения Договора определяются взаимным соглашением его «Сторон» или судом по требованию любой из сторон.

5.5. Настоящий Договор вступает в силу с момента подписания и действует до полного исполнения «Сторонами» обязательств по Договору.

5.6. Настоящий Договор составлен в 4 (четыре) экземплярах, имеющих одинаковую юридическую силу, по одному экземпляру – для каждой из «Сторон», третий экземпляр – «Организатора торгов», четвертый - для Управления Росреестра по Вологодской области.

6. Адреса и банковские реквизиты сторон

<p>«Продавец»          Администрация города Вологды          160000, г. Вологда, ул. Каменный мост, д.4          ИНН/КПП 3525064930/352501001          р/с 40101810700000010002 в Отделение Вологда, г. Вологда,          БИК 041909001 ОГРН 1033500051683          т. 721740, 720035</p>	<p>«Покупатель»          _____          _____          _____</p>
---	--

\_\_\_\_\_ А.С. Горячева,  
 действующая от имени \_\_\_\_\_

\_\_\_\_\_

\_\_\_\_\_

\_\_\_\_\_

\_\_\_\_\_

\_\_\_\_\_

\_\_\_\_\_

\_\_\_\_\_

\_\_\_\_\_

\_\_\_\_\_

\_\_\_\_\_

\_\_\_\_\_

\_\_\_\_\_

ИНФОРМАЦИОННОЕ СООБЩЕНИЕ  
О ПРОВЕДЕНИИ АУКЦИОНА № 1839/3

Организатор аукциона: Департамент имущественных отношений Администрации города Вологды (далее – Департамент). Адрес местонахождения: город Вологда, ул. Ленина, д. 2, официальный сайт: www.vologda-portal.ru, электронный адрес: torgi@vologdaportal.ru; факс: 72-33-09; телефон 72-97-23, контактное лицо: Шумов Д.А., 72-17-40, контактное лицо: Каримова Е.Р.

Форма аукциона: открытый аукцион по составу участников и по форме подачи предложений о цене.

Предмет аукциона: продажа права на заключение договора аренды земельного участка для строительства здания склада.

Аукцион по продаже права на заключение договора аренды земельного участка проводится на основании распо-

ряжения начальника Департамента имущественных отношений Администрации города Вологды от 24 июня 2022 года № 282 «О проведении аукциона на право заключения договора аренды земельного участка с кадастровым номером 35:24:0103002:4449».

Срок подачи (приема) заявок:  
 - начало подачи заявок 11 августа 2022 года в 8 час.00 мин.  
 - окончание подачи заявок 15 сентября 2022 года в 16 час. 00 мин.

Место и порядок приема заявок: заявки на участие в аукционе принимаются по адресу: г. Вологда, ул. Ленина, дом 2, каб. № 75, в рабочие дни с 8 час. 00 мин. до 12 час. 30 мин. и с 13 час. 30 мин. до 16 час. 00 мин. (в предпраздничные до 15 час. 00 мин.) В связи с принятием комплекса мер по предотвращению распространения коронавирусной инфекции (2019-nCoV) заявки принимаются только по предварительному звонку, тел. 72-17-40, 71-97-23

Разъяснения по вопросам участия в аукционе можно получить по электронной почте torgi@vologdaportal.ru. Лицо, желающее участвовать в аукционе, вправе по письменному запросу получить копию кадастрового паспорта, информационное сообщение об аукционе.

Дата, время и место определения участников аукциона: 16 сентября 2022 года в 14 час. 00 мин. по месту приема заявок. Заявитель становится участником аукциона с даты подписания организатором аукциона протокола рассмотрения заявок.

Место, дата и время проведения аукциона: г. Вологда, ул. Ленина, дом 2, каб. 38, 21 сентября 2022 года в 09 час. 00 мин. Осмотр объекта (земельного участка) на местности проводится самостоятельно в любое время.

Объект аукциона: земельный участок, государственная собственность на который не разграничена, с кадастровым номером 35:24:0103002:4449, по адресу: Российская Федерация, Вологодская область, городской округ город Вологда, город Вологда, улица Григорьевская, земельный участок № 3а, площадью 18824 кв. м.

Категория земель: земли населенных пунктов.  
 Разрешенное использование (назначение): «Склад (6.9)»

Ограничения (обременения):  
 Земельный участок расположен в границах приаэродромной территории аэродрома гражданской авиации Вологда.

Земельный участок частично расположен в ориентировочной санитарно-защитной зоне материальных складов, расположенных по ул. Григорьевской, д. 3

Земельный участок расположен в границах 3 пояса зоны санитарной охраны артезианской скважины № 3638 (зона ограничений от химического загрязнения).

Земельный участок расположен в границах 2 пояса зоны санитарной охраны водозабора реки Тошни (зона ограничений от микробного и бактериального загрязнения)

Земельный участок частично расположен в охранный зоне инженерных сетей.  
 Земельный участок частично расположен в охранный зоне пункта редуцирования газа.

На земельном участке располагается сооружение – канализация бытовая. Арендатор земельного участка обязан заключить с собственником сооружения (канализационная сеть), расположенного на Участке, соглашение об установлении сервитута на размещение канализационной сети в соответствии с действующим законодательством.

Земельный участок свободен от объектов культурного наследия.  
 Срок аренды: 5 лет.

Параметры разрешенного строительства объекта капитального строительства: зона застройки коммунально-складскими объектами (К1), установленная Правилами землепользования и застройки города Вологды, утвержденными решением Вологодской городской Думы от 26.06.2009 № 72 (с последующими изменениями)

Информация о возможности подключения (технологического присоединения) объектов капитального строительства к сетям инженерно-технического обеспечения (за исключением сетей электроснабжения): МУП ЖКХ «Вологдагорводоканал» № 3737. от 14.04.2022, МУП ЖКХ «Вологдагорводоканал» № 3736 от 14.04.2022, АО «Вологдагортеплосеть» № 07-03-20/5537-П/3877 от 24.05.2022, АО «Газпром газораспределение Вологда» ВП-08/46720 от 19.04.2022.

Начальная цена: размер ежегодной арендной платы – 1 355 328 (один миллион триста пятьдесят пять тысяч триста двадцать восемь) рублей 00 копеек.

Шаг аукциона (величина повышения объявленной цены): 40 000 (сорок тысяч) рублей 00 копеек.  
 Размер задатка: 1 355 328 (один миллион триста пятьдесят пять тысяч триста двадцать восемь) рублей 00 копеек.

Плательщиком по оплате задатка может быть только заявитель. Не допускается перечисление задатка иными лицами. Перечисленные иными, кроме заявителя, лицами денежные средства будут считаться ошибочно перечисленными.

Задаток на участие в аукционе должен поступить на специальный счет (счет организатора торгов) не позднее даты определения участников аукциона  
 Задаток вносится на специальный счет (счет организатора торгов):

Администрация города Вологды (Администрация города Вологды, л/с 05303089990) ИНН: 3525064930 КПП: 352501001  
 Банк получателя: Отделение Вологда/УФК по Вологодской области, г. Вологда БИК: 011909101 Единый казначейский счет: 40102810445370000022 Казначейский счет: 03232643197010003000 ОКТМО: 19701000, назначение платежа - задаток для участия в аукционе.

Документом, подтверждающим поступление задатка на счет организатора торгов является выписка с этого счета.  
 Условия участия в аукционе

Участником аукциона может быть любое юридическое лицо независимо от организационно-правовой формы, формы собственности, места нахождения, а также места происхождения капитала или любое физическое лицо, в том числе индивидуальный предприниматель, претендующий на заключение договора.

Перечень документов, представляемых претендентами для участия в аукционе:

1. Заявка на участие в аукционе по установленной в извещении форме согласно приложению к извещению с указанием реквизитов счета заявителя для возврата задатка.

2. Копии документов, удостоверяющих личность заявителя (для граждан).

3. Надлежащим образом заверенный перевод на русский язык документов о государственной регистрации юридического лица в соответствии с законодательством иностранного государства в случае, если заявителем является иностранное юридическое лицо.

4. Документы, подтверждающие внесение задатка.  
 Один заявитель вправе подать только одну заявку на участие в аукционе.

В случае подачи заявки представителем претендента представляется надлежащим образом оформленная доверенность.

Заявитель не допускается к участию в аукционе в следующих случаях:  
 1. Непредставление необходимых для участия в аукционе документов или представление недостоверных сведений.  
 2. Непоступление задатка на дату рассмотрения заявок на участие в аукционе.

3. Подача заявки на участие в аукционе лицом, которое в соответствии с Земельным Кодексом и другими федеральными законами не имеет права быть участником конкретного аукциона, покупателем земельного участка или приобрести земельный участок в аренду.  
 4. Наличие сведений о заявителе в реестре недобросовестных участников аукциона.

Заявитель имеет право отозвать принятую организатором аукциона заявку до дня окончания срока приема заявок, уведомив об этом в письменном виде организатора аукциона. Организатор аукциона возвращает внесенный задаток заявителю в течение трех рабочих дней со дня поступления уведомления об отзыве заявки. В случае отзыва заявки заявителем позднее дня окончания срока приема заявок задаток возвращается в порядке, установленном для участников аукциона.

Заявителям, признанным участниками аукциона, и заявителям, не допущенным к участию в аукционе, организатор аукциона направляет уведомление о принятых в отношении них решениях не позднее дня, следующего после дня подписания протокола.

Организатор аукциона в течение трех рабочих дней со дня оформления протокола рассмотрения заявок на участие в аукционе возвращает внесенный задаток заявителю, не допущенному к участию в аукционе.

Организатор аукциона в течение трех рабочих дней со дня подписания протокола о результатах аукциона возвращает задаток лицам, участвовавшим в аукционе, но не победившим в нем.

Порядок проведения аукциона  
 Аукцион проводится в указанное в настоящем извещении время, начинается с оглашения аукционистом наименования, основных характеристик земельного участка и начального размера годовой арендной платы, «шага аукциона» и порядка проведения аукциона.

Участникам аукциона выдаются пронумерованные карточки, которые они поднимают после оглашения аукционистом начальной цены и каждой очередной цены в случае, если готовы купить право на заключение договора аренды земельного участка в соответствии с этой ценой.

Каждую последующую цену аукционист назначает путем увеличения текущей цены на «шаг аукциона». После объявления очередной цены аукционист называет номер карточки участника аукциона, который первым поднял карточку, и указывает на этого участника аукциона. Затем аукционист объявляет следующую цену в соответствии с шагом аукциона.

При отсутствии участников аукциона, готовых заключить договор аренды в соответствии с названной аукционистом ценой, аукционист повторяет эту цену 3 раза.



Если после трехкратного объявления очередной цены ни один из участников аукциона не поднял карточку, аукцион завершается. Победителем аукциона признается тот участник аукциона, номер карточки которого был назван аукционистом последним.

По завершении аукциона аукционист объявляет о продаже права на заключение договора аренды земельного участка, называет цену продажи и номер карточки победителя аукциона.

Порядок определения победителя: победителем аукциона признается участник аукциона, предложивший наибольшую цену за земельный участок или наибольший размер ежегодной арендной платы за земельный участок. Результаты аукциона оформляются протоколом.

Аукцион признается несостоявшимся:

в случае, если в аукционе участвовал только один участник или при проведении аукциона не присутствовал ни один из участников аукциона, либо в случае, если после трехкратного объявления предложения о начальной цене предмета аукциона не поступило ни одного предложения о цене предмета аукциона, которое предусматривало бы более высокую цену предмета аукциона;

в случае, если на основании результатов рассмотрения заявок на участие в аукционе принято решение об отказе в допуске к участию в аукционе всех заявителей или о допуске к участию в аукционе и признании участником аукциона только одного заявителя.

Порядок заключения договора аренды земельного участка:

Победителю аукциона или единственному принявшему участие в аукционе его участнику направляется три экземпляра подписанного проекта договора аренды земельного участка в десятидневный срок со дня составления протокола о результатах аукциона. При этом размер ежегодной арендной платы или размер первого арендного платежа по договору аренды земельного участка определяется в размере, предложенном победителем аукциона, или в случае заключения указанного договора с единственным принявшим участие в аукционе его участником устанавливается в размере, равном начальной цене предмета договора. Не допускается заключение указанного договора ранее чем через десять дней со дня размещения информации о результатах аукциона на официальном сайте Российской Федерации в сети «Интернет».

В случае, если аукцион признан несостоявшимся и только один заявитель признан участником аукциона, либо подана только одна заявка на участие в аукционе и единственная заявка на участие в аукционе и заявитель, подавший указанную заявку, соответствуют всем требованиям и указанным в извещении о проведении аукциона условиям аукциона, организатор аукциона в течении десяти дней со дня подписания протокола рассмотрения заявок на участие в аукционе обязан направить заявителю три экземпляра подписанного проекта договора аренды земельного участка. При этом договор размер ежегодной арендной платы или размер первого арендного платежа по договору аренды земельного участка определяется в размере, равном начальной цене предмета аукциона.

Задаток, внесенный лицом, признанным победителем аукциона, задаток, внесенный иным лицом, с которым договор аренды земельного участка заключается в соответствии с выше перечисленным порядком, засчитывается в оплату приобретаемого земельного участка или в счет арендной платы за него. Задатки, внесенные этими лицами, не заключившими в установленном порядке договора аренды земельного участка вследствие уклонения от заключения указанных договоров, не возвращаются.

Победитель аукциона; лицо, подавшее единственную заявку на участие в аукционе и признанное участником аукциона; заявитель, признанный единственным участником аукциона, или единственный принявший участие в аукционе его участник в течении тридцати дней со дня направления им проекта договора аренды земельного участка должны подписать его и представить в уполномоченный орган.

Сведения о лицах, которые уклонились от заключения договора аренды земельного участка включаются в реестр недобросовестных участников аукциона.

Если договор аренды земельного участка в течение тридцати дней со дня направления победителю аукциона проектов указанных договоров не был им подписан и представлены в уполномоченный орган, организатор аукциона предлагает заключить указанный договор иному участнику аукциона, который сделал предпоследнее предложение о цене предмета аукциона, по цене, предложенной победителем аукциона.

В случае, если в течение тридцати дней со дня направления участнику аукциона, который сделал предпоследнее предложение о цене предмета аукциона, проекта договора аренды земельного участка этот участник не представил в уполномоченный орган подписанный им договор, организатор аукциона вправе объявить о проведении повторного аукциона или распорядится земельным участком иным образом в соответствии с Земельным Кодексом.

Срок принятия решения об отказе в проведении аукциона: организатор аукциона вправе отказаться от проведения аукциона в любое время, но не позднее чем за три дня до наступления даты его проведения. Извещение об отказе в проведении аукциона размещается на официальном сайте организатором аукциона в течении трех дней со дня принятия данного решения. Организатор аукциона в течении трех дней со дня принятия решения об отказе в проведении аукциона обязан известить участников аукциона об отказе в проведении аукциона и вернуть его участникам внесенные задатки.

Приложение № 1 (форма заявки)  
В Департамент имущественных отношений  
Администрации города Вологды

#### ЗАЯВКА НА УЧАСТИЕ В АУКЦИОНЕ

\_\_\_\_\_  
\_\_\_\_\_  
\_\_\_\_\_

(полное наименование/ФИО, местонахождение/место жительства; ИНН, номер контактного телефона, банковские реквизиты для возврата задатка)

(далее - Заявитель), в лице \_\_\_\_\_,  
действующего на основании \_\_\_\_\_;

1. Ознакомившись с информационным сообщением о проведении аукциона по продаже права на заключение договора аренды земельного участка \_\_\_\_\_,

(описание объекта аукциона: площадь, кадастровый номер, местоположение)

изучив объект аренды, технические условия подключения объекта капитального строительства к сетям инженерно-технического обеспечения, условия проекта договора аренды земельного участка прошу принять настоящую заявку на участие в аукционе № \_\_\_\_\_.

2. Подавая настоящую заявку на участие в аукционе, подтверждаю, что Заявитель не находится в состоянии реорганизации, ликвидации, банкротства, его деятельность не приостановлена. Гарантирую достоверность сведений, указанных в заявке и приложенных к ней документах, и подтверждаю право организатора аукциона запрашивать в уполномоченных органах и организациях информацию, подтверждающую представленные сведения.

3. Заявитель обязуется соблюдать условия проведения аукциона, предусмотренные извещением о проведении аукциона, Гражданским кодексом РФ, Земельным кодексом РФ.

4. Заявитель осведомлен о состоянии земельного участка, порядке и сроках отзыва настоящей заявки, праве организатора аукциона отказаться от проведения аукциона и согласен с тем, что организатор аукциона не несет ответственности за ущерб, который может быть причинен Заявителю отменой аукциона, если данные действия предусмотрены федеральным законодательством и иными нормативными правовыми актами.

Приложение: документы на \_\_\_\_\_ листах.

Заявитель (его полномочный представитель): \_\_\_\_\_  
(подпись) (ФИО)

« \_\_\_\_\_ » 201\_\_ г. м.п.

Отметка о принятии заявки: \_\_\_\_\_  
(дата, время)

Представитель Департамента имущественных отношений Администрации города Вологды \_\_\_\_\_  
(подпись) (ФИО)

Приложение № 2

(Проект договора аренды земельного участка)

#### ДОГОВОР № \_\_\_\_\_

аренды земельного участка

город Вологда « \_\_\_\_\_ » \_\_\_\_\_ 201\_\_ года  
Администрация города Вологды в лице \_\_\_\_\_

\_\_\_\_\_, действующего на основании Положения о Департаменте имущественных отношений Администрации города Вологды, утвержденного постановлением Главы города Вологды от 7 августа 2006 года № 3088, именуемая в дальнейшем «Арендодатель», с одной стороны, и \_\_\_\_\_, именуем(ая) в дальнейшем «Арендатор», с другой стороны, в дальнейшем вместе именуемые «Стороны», на основании распоряжения начальника Департамента имущественных отношений Администрации города Вологды от \_\_\_\_\_ № \_\_\_\_\_, протокола \_\_\_\_\_ № \_\_\_\_\_ от \_\_\_\_\_ заключили настоящий договор (далее – Договор) о нижеследующем:

#### 1. Предмет Договора

1.1. Арендодатель передает за плату во временное владение и пользование, а Арендатор принимает земельный участок, \_\_\_\_\_ (далее – Участок), для строительства :

кадастровый номер: \_\_\_\_\_,

местоположение: \_\_\_\_\_,

площадь: \_\_\_\_\_ кв.м,

категория земель: земли населенных пунктов,

разрешенное использование: \_\_\_\_\_,

ограничения (обременения): \_\_\_\_\_

1.2. Договор заключается сроком \_\_\_\_\_ с момента подписания протокола \_\_\_\_\_ по \_\_\_\_\_ включительно.

1.3. Передача Арендатору Участка в аренду не влечет перехода права собственности на него.

1.4. Приведенное описание целей использования Участка является окончательным, изменение цели использования не допускается.

#### 2. Государственная регистрация Договора

2.1. Договор, срок действия которого составляет 1 год и более, подлежит обязательной государственной регистрации в Управлении Федеральной службы государственной регистрации, кадастра и картографии по Вологодской области.

#### 3. Передача Участка Арендатору

3.1. Участок передается по акту приема-передачи (Приложение № 1 к Договору).

#### 4. Арендная плата

4.1. Ежегодный размер арендной платы в соответствии с протоколом \_\_\_\_\_ составляет \_\_\_\_\_ (\_\_\_\_\_) рублей.

Победитель торгов, проводимых в форме аукциона, в течение 10 календарных дней, следующих за днем признания его победителем, производит оплату предмета торгов путем перечисления средств в размере разницы между окончательной ценой предмета торгов, предложенной победителем торгов, и размером внесенного задатка на счет, указанный в извещении о проведении торгов. В соответствии с протоколом \_\_\_\_\_ № \_\_\_\_ от \_\_\_\_\_ г. сумма, подлежащая к доплате составит \_\_\_\_\_ (\_\_\_\_\_) рублей.

(данный абзац не применяется в случае заключения договора с единственным участником)

Перечисленный Арендатором задаток для участия в аукционе в сумме \_\_\_\_\_ (\_\_\_\_\_) рублей засчитывается в счет платежа по арендной плате.

Все налоги и сборы не являются предметом настоящего Договора и уплачиваются Арендатором в соответствии с законодательством о налогах и сборах.

#### 4.2. Реквизиты для перечисления арендной платы:

Управление Федерального казначейства по Вологодской области (Администрация города Вологды л/с 04303089990);

ИНН 3525064930; КПП 352501001;

Единый казначейский счет 40102810445370000022 - Номер счета банка получателя средств;

Казначейский счет для осуществления и отражения операций по учету и распределению поступлений 0310064300000013000 - Номер счета получателя средств;

ОТДЕЛЕНИЕ ВОЛОГДА Банка России/УФК по Вологодской области г. Вологда - Банк получателя;

БИК 011909101; ОКТМО 19701000.

по коду 92511105012040003120.

4.3. Арендная плата начисляется с момента подписания протокола \_\_\_\_\_.

4.4. Последующее внесение ежегодной арендной платы осуществляется ежеквартально равными долями не позднее пятнадцатого числа второго месяца текущего квартала путем перечисления денежных средств на расчетный счет и в соответствии с реквизитами, указанными в Договоре или уведомлении Арендодателя.

Датой платежа считается день поступления денежных средств на реквизиты, установленные для внесения арендной платы за земельные участки, государственная собственность на которые не разграничена, действующие на момент внесения платежа.

4.5. Сроки внесения арендной платы, расчетный счет и соответствующие реквизиты для внесения арендной платы (в том числе указание на ее получателя) уточняются в одностороннем порядке в случае изменения нормативных правовых актов Российской Федерации, Вологодской области, определяющих исчисление размера арендной платы, порядок и условия ее внесения.

4.6. При неуплате арендной платы в установленные сроки начисляется пеня с суммы недоимки в размере одной трехсотой ставки рефинансирования Центрального Банка Российской Федерации (Банка России), действующей на день исполнения денежного обязательства, с просроченной суммы арендной платы за каждый день просрочки.

#### 4.7. Реквизиты для перечисления пени:

Управление Федерального казначейства по Вологодской области (Администрация города Вологды л/с 04303089990);

ИНН 3525064930; КПП 352501001;

Единый казначейский счет 40102810445370000022 - Номер счета банка получателя средств;

Казначейский счет для осуществления и отражения операций по учету и распределению поступлений 0310064300000013000 - Номер счета получателя средств;

ОТДЕЛЕНИЕ ВОЛОГДА Банка России/УФК по Вологодской области г. Вологда - Банк получателя;

БИК 011909101; ОКТМО 19701000;

по коду 92511607090040103140.

4.8. Неиспользование Участка Арендатором не может служить основанием для отказа в уплате арендной платы.

4.9. Заявление о зачете или возврате суммы излишне уплаченной арендной платы может быть подано в течение 3х лет со дня уплаты указанной суммы.

#### 5. Права и обязанности Арендодателя

##### 5.1. Арендодатель имеет право:

5.1.1. Беспрепятственно проходить на Участок с целью его осмотра на предмет соблюдения Арендатором условий Договора по использованию Участка.

5.1.2. Досрочно расторгнуть Договор в судебном порядке при использовании Участка не по целевому назначению, а также при использовании способами, приводящими к его порче, при невнесении арендной платы в установленный Договором срок платежа.

5.1.3. Приостанавливать работы, ведущиеся Арендатором с нарушением условий Договора.

5.1.4. На возмещение убытков, причиненных ухудшением качества Участка в результате хозяйственной деятельности Арендаторов, а также по иным основаниям, предусмотренным законодательством Российской Федерации.

5.1.5. Вносить в Договор необходимые изменения и уточнения в случае изменения действующего законодательства.

5.1.6. Обращаться в суд с исками к Арендатору в случае нарушения последним условий Договора, в том числе по взысканию задолженности по арендной плате, а также неустойки (пени) за ее неуплату либо несвоевременную уплату.

Другие права Арендодателя определены законодательством Российской Федерации.

##### 5.2. Арендодатель обязан:

5.2.1. Передать Участок Арендатору в состоянии, соответствующем условиям Договора.

5.2.2. Предупредить Арендатора обо всех правах третьих лиц на сдаваемый в аренду Участок (сервитуте, праве залога и т.п.).

5.2.3. Не вмешиваться в деятельность Арендатора, связанную с использованием Участка, если она не противоречит действующему законодательству и условиям Договора.

5.2.4. Осуществлять контроль за правильностью исчисления и внесения арендной платы Арендатором.

Другие обязанности Арендодателя определены законодательством Российской Федерации.

#### 6. Права и обязанности Арендатора

##### 6.1. Арендатор имеет право:

6.1.1. Использовать Участок в соответствии с разрешенным использованием и условиями его предоставления.

6.1.2. После согласования с Арендодателем проводить за свой счет мелиоративные и иные мероприятия, направленные на улучшение состояния Участка.

Другие права Арендатора определены законодательством Российской Федерации.

##### 6.2. Арендатор обязан:

6.2.1. Ежегодно в период с 1 февраля по 10 февраля получать в Департаменте имущественных отношений Администрации города Вологды расчет арендной платы на текущий год.

6.2.2. Своевременно и в полном объеме вносить арендную плату в соответствии с Договором.

6.2.3. Использовать полученный в аренду Участок в соответствии с его разрешенным использованием, способами, которые не должны наносить вред окружающей среде, в том числе земле как природному объекту.

6.2.4. Обеспечить свободный доступ граждан к водному объекту общего пользования и его береговой полосе (в случае если земельный участок расположен в границах береговой полосы водного объекта общего пользования).

6.2.5. Обеспечить беспрепятственный доступ представителей собственника линейного объекта или представителей организации, осуществляющей эксплуатацию линейного объекта, к данному объекту в целях обеспечения его безопас-

ности (в случае если Участок полностью или частично расположен в охранной зоне, установленной в отношении линейного объекта).

- 6.2.6. Не нарушать права других землепользователей.  
6.2.7. После окончания аренды передать Участок Арендодателю в состоянии и качестве не хуже первоначального по акту приема-передачи земельного участка.  
6.2.8. Обеспечить Арендодателю, органам государственного надзора и контроля свободный доступ на Участок.  
6.2.9. Выполнять в соответствии с требованиями эксплуатационных служб условия эксплуатации и содержания городских подземных и наземных коммуникаций, сооружений, дорог, проездов и т.п., не препятствовать их ремонту, обслуживанию и строительству новых коммуникаций.  
6.2.10. В случае изменения постоянного места жительства (для физического лица) либо местонахождения исполнительного органа (для юридического лица) в десятидневный срок уведомить об этом Арендодателя.  
6.2.11. В случае начала процедуры ликвидации, реорганизации юридического лица, в течение 10 дней уведомить об этом Арендодателя.  
6.2.12. Соблюдать требования действующего законодательства при использовании земельного участка в соответствии с установленными ограничениями (обременениями).  
6.2.13. Заключить с собственником сооружения (канализационная сеть), расположенного на Участке, соглашение об установлении сервитута на размещение канализационной сети в соответствии с действующим законодательством.

Другие обязанности Арендатора определены законодательством Российской Федерации.

7. Переход прав и обязанностей по Договору, изменение и прекращение Договора  
7.1. При переходе права собственности на объект незавершенного строительства, для строительства которого предоставлен Участок, Арендатором по Договору становится новый собственник объекта незавершенного строительства, при этом в адрес Арендодателя направляется уведомление о перемене лиц в обязательстве не позднее пяти дней с момента вступления в силу документа, являющегося основанием для перехода права собственности на объект незавершенного строительства.

7.2. Прекращение хозяйственной деятельности Арендатора не является основанием для изменения или расторжения Договора.

В случае смерти Арендатора (для физического лица), его права и обязанности переходят к наследникам на оставшийся срок Договора с обязательным оформлением правоустанавливающих и правоудостоверяющих документов на Участок.

7.3. Все изменения и дополнения к Договору действительны, если они совершены в письменной форме, подписаны уполномоченными лицами обеих Сторон и зарегистрированы в установленном законом порядке.

7.4. Договор прекращает свое действие по окончании его срока, а также в другой срок до окончания срока действия Договора по соглашению Сторон.

В случае прекращения Договора по окончании его срока соглашение о расторжении Договора Сторонами не составляется, уведомления о прекращении Договора в адрес друг друга Сторонами не направляются. Окончание срока действия Договора служит основанием для внесения в сведения Единого государственного реестра недвижимости записи о прекращении ограничения (обременения) арендой Участка

7.5. При расторжении Договора, передачи прав и обязанностей по Договору другому лицу до окончания первого года аренды, арендная плата, уплаченная за первый год аренды, возврату арендатору (зачету) не подлежит.

7.6. Арендодатель вправе отказаться от исполнения договора, досрочно расторгнуть договор аренды в одностороннем порядке в следующих случаях:

- однократного невнесения Арендатором арендной платы;
- двукратной недоплаты арендной платы в срок, указанный в договоре, в течение одного календарного года;
- недоплаты арендной платы, повлекшей задолженность в сумме, превышающей размер арендной платы за один квартал.

В случае одностороннего отказа от действия договора аренды земельного участка Арендодатель обязан письменно уведомить об этом Арендатора. Договор аренды земельного участка считается прекращенным с момента получения Арендатором такого уведомления, либо с иной даты указанной в уведомлении.

8. Рассмотрение споров  
Споры, возникающие при реализации Договора, рассматриваются судом в установленном законом порядке.  
Договор составлен в 3-х экземплярах, имеющих равную юридическую силу, из которых один экземпляр хранится в Управлении Федеральной службы государственной регистрации, кадастра и картографии по Вологодской области и по одному экземпляру – у каждой из Сторон.

Неотъемлемой частью Договора является расчет арендной платы (Приложение № 2).

9. Юридические адреса, реквизиты и подписи Сторон:  
Арендодатель:  
Администрация города Вологды  
Юридический адрес: 160000, г.Вологда, Каменный мост, 4  
ИНН 3525064930 КПП 352501001  
Отделение Вологда/УФК по Вологодской обл. г. Вологда  
Номер счета банка получателя средств 40102810445370000022  
Номер счета получателя средств 03100643000000013000  
Лицевой счет 04303089990 БИК 011909101  
тел. \_\_\_\_\_ телефон факс 72-33-09  
Начальник Департамента имущественных отношений Администрации города Вологды \_\_\_\_\_  
Арендатор:

## ИНФОРМАЦИОННОЕ СООБЩЕНИЕ О ПРОВЕДЕНИИ АУКЦИОНА № 1840/3

Организатор аукциона: Департамент имущественных отношений Администрации города Вологды (далее – Департамент). Адрес местонахождения: город Вологда, ул. Ленина, д. 2, официальный сайт: [www.vologda-portal.ru](http://www.vologda-portal.ru), электронный адрес: [torgi@vologda-portal.ru](mailto:torgi@vologda-portal.ru); факс: 72-33-09; телефон 72-97-23, контактное лицо: – Шумов Д.А., 72-17-40, контактное лицо: – Каримова Е.Р.

Форма аукциона: открытый аукцион по составу участников и по форме подачи предложений о цене.  
Предмет аукциона: продажа права на заключение договора аренды земельного участка для строительства индивидуального жилого дома.

Аукцион по продаже права на заключение договора аренды земельного участка проводится на основании распоряжения начальника Департамента имущественных отношений Администрации города Вологды от 09 июня 2022 года № 261 «О проведении аукциона на право заключения договора аренды земельного участка с кадастровым номером 35:24:0201001:1586»  
Срок подачи (приема) заявок:

- начало подачи заявок: 11 августа 2022 года в 8 час.00 мин.
- окончание подачи заявок 15 сентября 2022 года в 17 час. 00 мин.

Место и порядок приема заявок: заявки на участие в аукционе принимаются по адресу: г. Вологда, ул. Ленина, дом 2, каб. № 75, в рабочие дни с 8 час. 00 мин. до 12 час. 30 мин. и с 13 час. 30 мин. до 17 час. 00 мин. (в предпраздничные до 16 час. 00 мин.) В связи с принятием комплекса мер по предотвращению распространения коронавирусной инфекции (2019-nCoV) заявки принимаются только по предварительному звонку, тел. 72-17-40, 71-97-23

Разъяснения по вопросам участия в аукционе можно получить по электронной почте [torgi@vologda-portal.ru](mailto:torgi@vologda-portal.ru). Лицо, желающее участвовать в аукционе, вправе по письменному запросу получить копию кадастрового паспорта, информационное сообщение об аукционе.

Дата, время и место определения участников аукциона: 16 сентября 2022 года в 14 час. 10 мин. по месту приема заявок. Заявитель становится участником аукциона с даты подписания организатором аукциона протокола рассмотрения заявки.

Место, дата и время проведения аукциона: г. Вологда, ул. Ленина, дом 2, каб. 38, 21 сентября 2022 года в 10 час. 00 мин. Осмотр объекта (земельного участка) на местности проводится самостоятельно в любое время.

Объект аукциона: земельный участок, государственная собственность на который не разграничена, с кадастровым номером 35:24:0201001:1586, с местоположением: Вологодская область, город Вологда, улица Бурмагиных, площадью 1230 кв. м.

Категория земель: земли населенных пунктов.  
Разрешенное использование (назначение): Для индивидуального жилищного строительства (2.1).  
Ограничения (обременения): согласно сведениям ЕГРН отсутствуют.  
Земельный участок расположен в границах приаэродронной территории аэродрома гражданской авиации Вологда.

Земельный участок полностью расположен в границах территории исторического поселения регионального значения город Вологда, ограничения использования земельного участка указаны в требованиях к градостроительным регламентам

в границах территории исторического поселения регионального значения город Вологда, утвержденных постановлением Правительства Вологодской области от 24 декабря 2018 года № 1200 (с последующими изменениями).

Земельный участок полностью расположен в границах территории объектов археологического наследия (Р-ОКН-А), ограничения использования земельного участка указаны в требованиях к градостроительным регламентам в границах территории исторического поселения регионального значения город Вологда, утвержденных постановлением Правительства Вологодской области от 24 декабря 2018 года № 1200 (с последующими изменениями).

Земельный участок полностью расположен в границах исторической и современной малоэтажной застройки (Р-4), ограничения использования земельного участка указаны в требованиях к градостроительным регламентам в границах территории исторического поселения регионального значения город Вологда, утвержденных постановлением Правительства Вологодской области от 24 декабря 2018 года № 1200 (с последующими изменениями).

Земельный участок полностью расположен в границах территории объекта культурного наследия федерального значения «Городище XII-XV вв. – место основания города Вологды», ограничения использования земельного участка указаны в Федеральном законе от 25 июня 2002 года № 73-ФЗ «Об объектах культурного наследия (памятниках истории и культуры) народов Российской Федерации» (с последующими изменениями).

Земельный участок полностью расположен в границах зоны археологического наблюдения (А-2), ограничения использования земельного участка указаны в градостроительных регламентах в границах зон охраны объектов культурного наследия, расположенных на территории г. Вологды, и режимах использования земель на территориях памятников и в границах зон охраны объектов культурного наследия, расположенных на территории г. Вологды, утвержденных постановлением Правительства Вологодской области от 28 декабря 2009 года № 2087 (с последующими изменениями).

Земельный участок частично расположен в зоне регулируемой застройки 2 категории (И-4), ограничения использования земельного участка указаны в градостроительных регламентах в границах зон охраны объектов культурного наследия, расположенных на территории г. Вологды, и режимах использования земель на территориях памятников и в границах зон охраны объектов культурного наследия, расположенных на территории г. Вологды, утвержденных постановлением Правительства Вологодской области от 28 декабря 2009 года № 2087 (с последующими изменениями).

Земельный участок свободен от объектов капитального строительства.  
Срок аренды: 20 лет.  
Арендная плата оплачивается победителем аукциона или единственным принявшим участие участником аукциона единовременно за 2 года с учетом суммы задатка в течение 10 дней с момента подведения итогов аукциона.

Параметры разрешенного строительства объекта капитального строительства: зона застройки малоэтажными жилыми домами в границе исторического поселения (Ж-3-И1), установленная Правилами землепользования и застройки города Вологды, утвержденными решением Вологодской городской Думы от 26.06.2009 № 72 (с последующими изменениями)  
Информация о предварительных технических условиях подключения (технологического присоединения) объекта к сетям инженерно-технического обеспечения и о плате за подключение (технологическое присоединение): МУП ЖХХ «Вологдагорводоканал» № 16061, от 06.12.2021, АО «Вологдагортеплосеть» № 10-01-20/19125-П/182 от 14.01.2022, АО «Газпром газораспределение Вологда» № ВП-08/44185 от 13.12.2021.

Информация о плате за технологическое подключение указана в вышеперечисленной информации.  
Начальная цена: размер ежегодной арендной платы 1 431 609 (один миллион четыреста тридцать одна тысяча шестьсот девять) рублей 00 копеек.

Шаг аукциона (величина повышения объявленной цены): 42 900 (сорок две тысячи девятьсот) рублей 00 копеек.  
Размер задатка: 1 431 609 (один миллион четыреста тридцать одна тысяча шестьсот девять) рублей 00 копеек.  
Плательщиком по оплате задатка может быть только заявитель. Не допускается перечисление задатка иными лицами. Перечисленные иными, кроме заявителя, лицами денежные средства будут считаться ошибочно перечисленными.

Задаток на участие в аукционе должен поступить на специальный счет (счет организатора торгов) не позднее даты определения участников аукциона

Задаток вносится на специальный счет (счет организатора торгов):  
Администрация города Вологды (Администрация города Вологды, л/с 05303089990) ИНН: 3525064930 КПП: 352501001  
Банк получателя: Отделение Вологда/УФК по Вологодской области, г. Вологда БИК: 011909101 Единый казначейский счет: 40102810445370000022 Казначейский счет: 03232643197010003000 ОКТМО: 19701000, назначение платежа - задаток для участия в аукционе.

Документом, подтверждающим поступление задатка на счет организатора торгов является выписка с этого счета.  
Условия участия в аукционе

Участником аукциона может быть любое юридическое лицо независимо от организационно-правовой формы, формы собственности, места нахождения, а также места происхождения капитала или любое физическое лицо, в том числе индивидуальный предприниматель, претендующие на заключение договора.

Перечень документов, представляемых претендентами для участия в аукционе:

1. Заявка на участие в аукционе по установленной в извещении форме согласно приложению к извещению с указанием реквизитов счета заявителя для возврата задатка.
2. Копии документов, удостоверяющих личность заявителя (для граждан).
3. Надлежащим образом заверенный перевод на русский язык документов о государственной регистрации юридического лица в соответствии с законодательством иностранного государства в случае, если заявителем является иностранное юридическое лицо.
4. Документы, подтверждающие внесение задатка.

Один заявитель вправе подать только одну заявку на участие в аукционе.  
В случае подачи заявки представителем претендента представляется надлежащим образом оформленная доверенность.

Заявитель не допускается к участию в аукционе в следующих случаях:

1. Непредставление необходимых для участия в аукционе документов или представление недостоверных сведений.
2. Непоступление задатка на дату рассмотрения заявок на участие в аукционе.
3. Подача заявки на участие в аукционе лицом, которое в соответствии с Земельным Кодексом и другими федеральными законами не имеет права быть участником конкретного аукциона, покупателем земельного участка или приобрести земельный участок в аренду.
4. Наличие сведений о заявителе в реестре недобросовестных участников аукциона.

Заявитель имеет право отозвать принятую организатором аукциона заявку до дня окончания срока приема заявок, уведомив об этом в письменном виде организатора аукциона. Организатор аукциона возвращает внесенный задаток заявителю в течение трех рабочих дней со дня поступления уведомления об отзыве заявки. В случае отзыва заявки заявителем позднее дня окончания срока приема заявок задаток возвращается в порядке, установленном для участников аукциона.

Заявителям, признанным участниками аукциона, и заявителям, не допущенным к участию в аукционе, организатор аукциона направляет уведомление о принятых в отношении них решениях не позднее дня, следующего после дня подписания протокола.

Организатор аукциона в течение трех рабочих дней со дня оформления протокола рассмотрения заявок на участие в аукционе возвращает внесенный задаток заявителю, не допущенному к участию в аукционе.

Организатор аукциона в течение трех рабочих дней со дня подписания протокола о результатах аукциона возвращает задаток лицам, участвовавшим в аукционе, но не победившим в нем.

Порядок проведения аукциона  
Аукцион проводится в указанном в настоящем извещении время, начинается с оглашения аукционистом наименования, основных характеристик земельного участка и начального размера годовой арендной платы, «шага аукциона» и порядка проведения аукциона.

Участникам аукциона выдаются пронумерованные карточки, которые они поднимают после оглашения аукционистом начальной цены и каждой очередной цены в случае, если готовы купить право на заключение договора аренды земельного участка в соответствии с этой ценой.

Каждую последующую цену аукционист назначает путем увеличения текущей цены на «шаг аукциона». После объявления очередной цены аукционист называет номер карточки участника аукциона, который первым поднял карточку, и указывает на этого участника аукциона. Затем аукционист объявляет следующую цену в соответствии с шагом аукциона.

При отсутствии участников аукциона, готовых заключить договор аренды в соответствии с названной аукционистом ценой, аукционист повторяет эту цену 3 раза.

Если после трехкратного объявления очередной цены ни один из участников аукциона не поднял карточку, аукцион завершается. Победителем аукциона признается тот участник аукциона, номер карточки которого был назван аукционистом последним.

По завершении аукциона аукционист объявляет о продаже права на заключение договора аренды земельного участка, называет цену продажи и номер карточки победителя аукциона.

Порядок определения победителя: победителем аукциона признается участник аукциона, предложивший наибольшую цену за земельный участок или наибольший размер ежегодной арендной платы за земельный участок. Результаты аукциона оформляются протоколом.

Аукцион признается несостоявшимся:  
в случае, если в аукционе участвовал только один участник или при проведении аукциона не присутствовал ни один из



участников аукциона, либо в случае, если после трехкратного объявления предложения о начальной цене предмета аукциона не поступило ни одного предложения о цене предмета аукциона, которое предусматривало бы более высокую цену предмета аукциона;

в случае, если на основании результатов рассмотрения заявок на участие в аукционе принято решение об отказе в допуске к участию в аукционе всех заявителей или о допуске к участию в аукционе и признании участником аукциона только одного заявителя.

Порядок заключения договора аренды земельного участка:

Победителю аукциона или единственному принявшему участие в аукционе его участнику направляется три экземпляра подписанного проекта договора аренды земельного участка в десятидневный срок со дня составления протокола о результатах аукциона. При этом размер ежегодной арендной платы или размер первого арендного платежа по договору аренды земельного участка определяется в размере, предложенном победителем аукциона, или в случае заключения указанного договора с единственным принявшим участие в аукционе его участником устанавливается в размере, равном начальной цене предмета договора. Не допускается заключение указанного договора ранее чем через десять дней со дня размещения информации о результатах аукциона на официальном сайте Российской Федерации в сети «Интернет».

В случае, если аукцион признан несостоявшимся и только один заявитель признан участником аукциона, либо подана только одна заявка на участие в аукционе и единственная заявка на участие в аукционе и заявитель, подавший указанную заявку, соответствуют всем требованиям и указанным в извещении о проведении аукциона условиям аукциона, организатор аукциона в течении десяти дней со дня подписания протокола рассмотрения заявок на участие в аукционе обязан направить заявителю три экземпляра подписанного проекта договора аренды земельного участка. При этом договор размер ежегодной арендной платы или размер первого арендного платежа по договору аренды земельного участка определяется в размере, равном начальной цене предмета аукциона.

Задаток, внесенный лицом, признанным победителем аукциона, задаток, внесенный иным лицом, с которым договор аренды земельного участка заключается в соответствии с выше перечисленным порядком, засчитывается в оплату приобретаемого земельного участка или в счет арендной платы за него. Задатки, внесенные этими лицами, не заключившими в установленном порядке договора аренды земельного участка вследствие уклонения от заключения указанных договоров, не возвращаются.

Победитель аукциона; лицо, подавшее единственную заявку на участие в аукционе и признанное участником аукциона; заявитель, признанный единственным участником аукциона, или единственный принявший участие в аукционе его участник в течении тридцати дней со дня направления им проекта договора аренды земельного участка должны подписать его и представить в уполномоченный орган.

Сведения о лицах, которые уклонились от заключения договора аренды земельного участка включаются в реестр недобросовестных участников аукциона.

Если договор аренды земельного участка в течение тридцати дней со дня направления победителю аукциона проектов указанных договоров не был им подписан и представлены в уполномоченный орган, организатор аукциона предлагает заключить указанный договор иному участнику аукциона, который сделал предпоследнее предложение о цене предмета аукциона, по цене, предложенной победителем аукциона.

В случае, если в течение тридцати дней со дня направления участнику аукциона, который сделал предпоследнее предложение о цене предмета аукциона, проекта договора аренды земельного участка этот участник не представил в уполномоченный орган подписанный им договор, организатор аукциона вправе объявить о проведении повторного аукциона или распорядится земельным участком иным образом в соответствии с Земельным Кодексом.

Срок принятия решения об отказе в проведении аукциона: организатор аукциона вправе отказаться от проведения аукциона в любое время, но не позднее чем за три дня до наступления даты его проведения. Извещение об отказе в проведении аукциона размещается на официальном сайте организатором аукциона в течении трех дней со дня принятия данного решения. Организатор аукциона в течении трех дней со дня принятия решения об отказе в проведении аукциона обязан известить участников аукциона об отказе в проведении аукциона и вернуть его участникам внесенные задатки.

Приложение № 1 (форма заявки)  
В Департамент имущественных отношений  
Администрации города Вологды

#### ЗАЯВКА НА УЧАСТИЕ В АУКЦИОНЕ

\_\_\_\_\_  
\_\_\_\_\_  
\_\_\_\_\_  
\_\_\_\_\_  
(полное наименование/ФИО, местонахождение/место жительства; ИНН, номер контактного телефона, банковские реквизиты для возврата задатка)

(далее - Заявитель), в лице \_\_\_\_\_,  
действующего на основании \_\_\_\_\_;

1. Ознакомившись с информационным сообщением о проведении аукциона по продаже права на заключение договора аренды земельного участка \_\_\_\_\_,

(описание объекта аукциона: площадь, кадастровый номер, местоположение)

изучив объект аренды, информацию о предварительных технических условиях подключения (технологического присоединения) объекта к сетям инженерно-технического обеспечения и о плате за подключение (технологическое присоединение), условия проекта договора аренды земельного участка прошу принять настоящую заявку на участие в аукционе № \_\_\_\_\_.

2. Подавая настоящую заявку на участие в аукционе, подтверждаю, что Заявитель не находится в состоянии реорганизации, ликвидации, банкротства, его деятельность не приостановлена. Гарантирую достоверность сведений, указанных в заявке и приложенных к ней документах, и подтверждаю право организатора аукциона запрашивать в уполномоченных органах и организациях информацию, подтверждающую представленные сведения.

3. Заявитель обязуется соблюдать условия проведения аукциона, предусмотренные извещением о проведении аукциона, Гражданским кодексом РФ, Земельным кодексом РФ.

4. Заявитель осведомлен о состоянии земельного участка, порядке и сроках отзыва настоящей заявки, праве организатора аукциона отказаться от проведения аукциона и согласен с тем, что организатор аукциона не несет ответственности за ущерб, который может быть причинен Заявителю отменой аукциона, если данные действия предусмотрены федеральным законодательством и иными нормативными правовыми актами.

Приложение: документы на \_\_\_\_\_ листах.

Заявитель (его полномочный представитель): \_\_\_\_\_  
(подпись) (ФИО)

« \_\_\_\_\_ » \_\_\_\_\_ 201\_\_ г. м.п.

Отметка о принятии заявки: \_\_\_\_\_  
(дата, время)

Представитель Департамента имущественных  
отношений Администрации города Вологды \_\_\_\_\_  
(подпись) (ФИО)

Приложение № 2

(Проект договора аренды земельного участка)

#### ДОГОВОР № \_\_\_\_\_

аренды земельного участка

город Вологда \_\_\_\_\_ « \_\_\_\_\_ » \_\_\_\_\_ 201\_\_ года  
Администрация города Вологды в лице \_\_\_\_\_

\_\_\_\_\_, действующего на основании Положения о Департаменте имущественных отношений Администрации города Вологды, утвержденного постановлением Главы города Вологды от 7 августа 2006 года № 3088, именуемая в дальнейшем «Арендодатель», с одной стороны, и \_\_\_\_\_, именуем(а) в дальнейшем «Арендатор», с другой стороны, в дальнейшем вместе именуемые «Стороны», на основании распоряжения начальника Департамента имущественных отношений Администрации города Вологды от \_\_\_\_\_ № \_\_\_\_\_, протокола \_\_\_\_\_ № \_\_\_\_\_ от \_\_\_\_\_ заключили настоящий договор (далее – Договор) о нижеследующем:

1. Предмет Договора

1.1. Арендодатель передает за плату во временное владение и пользование, а Арендатор принимает земельный участок, \_\_\_\_\_ (далее – Участок), для строительства:

кадастровый номер: \_\_\_\_\_,  
местоположение: \_\_\_\_\_,  
площадь: \_\_\_\_\_ кв.м,  
категория земель: земли населенных пунктов,  
разрешенное использование: \_\_\_\_\_,  
ограничения (обременения): \_\_\_\_\_

1.2. Договор заключается сроком \_\_\_\_\_ с момента подписания протокола \_\_\_\_\_ по \_\_\_\_\_ включительно.

1.3. Передача Арендатору Участка в аренду не влечет перехода права собственности на него.

1.4. Приведенное описание целей использования Участка является окончательным, изменение цели использования не допускается.

2. Государственная регистрация Договора

2.1. Договор, срок действия которого составляет 1 год и более, подлежит обязательной государственной регистрации в Управлении Федеральной службы государственной регистрации, кадастра и картографии по Вологодской области.

3. Передача Участка Арендатору

3.1. Участок передается по акту приема-передачи (Приложение № 1 к Договору).

4. Арендная плата

4.1. Ежегодный размер арендной платы в соответствии с протоколом \_\_\_\_\_ составляет \_\_\_\_\_ ( \_\_\_\_\_ ) рублей.

Победитель торгов или единственный принявший участие в торгах в течение 10 календарных дней, следующих за днем подведения итогов торгов или днем признания заявителя единственным принявшим участие в торгах производит оплату путем перечисления средств в размере ежегодного размера арендной платы, указанного в пункте 4.1 договора, умноженного на 2 (количество лет за которые уплачивается единовременный платеж согласно условиям аукциона), за вычетом суммы внесенного для участия в аукционе задатка. В соответствии с протоколом \_\_\_\_\_ № \_\_\_\_\_ от \_\_\_\_\_ г. сумма, подлежащая к доплате составит \_\_\_\_\_ ( \_\_\_\_\_ ) рублей.

Перечисленный Арендатором задаток для участия в аукционе в сумме \_\_\_\_\_ ( \_\_\_\_\_ ) рублей засчитывается в счет платежа по арендной плате.

Все налоги и сборы не являются предметом настоящего Договора и уплачиваются Арендатором в соответствии с законодательством о налогах и сборах.

4.2. Реквизиты для перечисления арендной платы:

Управление Федерального казначейства по Вологодской области (Администрация города Вологды л/с 04303089990); ИНН 3525064930; КПП 352501001;

Единый казначейский счет 40102810445370000022 - Номер счета банка получателя средств;

Казначейский счет для осуществления и отражения операций по учету и распределению поступлений 0310064300000013000 - Номер счета получателя средств;

ОТДЕЛЕНИЕ ВОЛОГДА/УФК по Вологодской области г. Вологда - Банк получателя;

БИК 011909101; ОКТМО 19701000.

по коду 92511105012040003120.

4.3. Арендная плата начисляется с момента подписания протокола \_\_\_\_\_.

4.4. В случае передачи прав и обязанностей по Договору другому лицу последующее внесение ежегодной арендной платы новым Арендатором осуществляется ежеквартально равными долями не позднее пятнадцатого числа второго месяца текущего квартала путем перечисления денежных средств на расчетный счет и в соответствии с реквизитами, указанными в Договоре или уведомлении Арендодателя.

Датой платежа считается день зачисления денежных средств на реквизиты, указанные в пункте 4.2 Договора или уведомлении Арендодателя.

4.5. Сроки внесения арендной платы, расчетный счет и соответствующие реквизиты для внесения арендной платы (в том числе указание на ее получателя) уточняются в одностороннем порядке в случае изменения нормативных правовых актов Российской Федерации, Вологодской области, определяющих исчисление размера арендной платы, порядок и условия ее внесения.

4.6. При неуплате арендной платы в установленные сроки начисляется пеня с суммы недоимки в размере одной трехсотой ставки рефинансирования Центрального Банка Российской Федерации (Банка России), действующей на день исполнения денежного обязательства, с просроченной суммы арендной платы за каждый день просрочки.

4.7. Реквизиты для перечисления пени:

Управление Федерального казначейства по Вологодской области (Администрация города Вологды л/с 04303089990); ИНН 3525064930; КПП 352501001;

Единый казначейский счет 40102810445370000022 - Номер счета банка получателя средств;

Казначейский счет для осуществления и отражения операций по учету и распределению поступлений 0310064300000013000 - Номер счета получателя средств;

ОТДЕЛЕНИЕ ВОЛОГДА Банка России/УФК по Вологодской области г. Вологда - Банк получателя;

БИК 011909101; ОКТМО 19701000;

по коду 92511607090040103140.

4.8. Неиспользование Участка Арендатором не может служить основанием для отказа в уплате арендной платы.

5. Права и обязанности Арендодателя

5.1. Арендодатель имеет право:

5.1.1. Беспрепятственно проходить на Участок с целью его осмотра на предмет соблюдения Арендатором условий Договора по использованию Участка.

5.1.2. Досрочно расторгнуть Договор в судебном порядке при использовании Участка не по целевому назначению, а также при использовании способами, приводящими к его порче, при невнесении арендной платы в установленный Договором срок платежа.

5.1.3. Приостанавливать работы, ведущиеся Арендатором с нарушением условий Договора.

5.1.4. На возмещение убытков, причиненных ухудшением качества Участка в результате хозяйственной деятельности Арендаторов, а также по иным основаниям, предусмотренным законодательством Российской Федерации.

5.1.5. Вносить в Договор необходимые изменения и уточнения в случае изменения действующего законодательства.

5.1.6. Обращаться в суд с исками к Арендатору в случае нарушения последним условий Договора, в том числе по взысканию задолженности по арендной плате, а также неустойки (пени) за ее неуплату либо несвоевременную уплату.

Другие права Арендодателя определены законодательством Российской Федерации.

5.2. Арендодатель обязан:

5.2.1. Передать Участок Арендатору в состоянии, соответствующем условиям Договора.

5.2.2. Предупредить Арендатора обо всех правах третьих лиц на сдаваемый в аренду Участок (сервитуте, праве залога и т.п.).

5.2.3. Не вмешиваться в деятельность Арендатора, связанную с использованием Участка, если она не противоречит действующему законодательству и условиям Договора.

5.2.4. Осуществлять контроль за правильностью исчисления и внесения арендной платы Арендатором.

Другие обязанности Арендодателя определены законодательством Российской Федерации.

6. Права и обязанности Арендатора

6.1. Арендатор имеет право:

6.1.1. Использовать Участок в соответствии с разрешенным использованием и условиями его предоставления.

6.1.2. После согласования с Арендодателем проводить за свой счет мелиоративные и иные мероприятия, направленные на улучшение состояния Участка.

Другие права Арендатора определены законодательством Российской Федерации.

6.2. Арендатор обязан:

6.2.1. Ежегодно в период с 1 февраля по 10 февраля получать в Департаменте имущественных отношений Администрации города Вологды расчет арендной платы на текущий год.

6.2.2. Своевременно и в полном объеме вносить арендную плату в соответствии с Договором.

6.2.3. Использовать полученный в аренду Участок в соответствии с его разрешенным использованием, способами, которые не должны наносить вред окружающей среде, в том числе земле как природному объекту.

6.2.4. Обеспечить свободный доступ граждан к водному объекту общего пользования и его береговой полосе (в случае если земельный участок расположен в границах береговой полосы водного объекта общего пользования).

6.2.5. Обеспечить беспрепятственный доступ представителей собственника линейного объекта или представителей организации, осуществляющей эксплуатацию линейного объекта, к данному объекту в целях обеспечения его безопасности (в случае если Участок полностью или частично расположен в охранной зоне, установленной в отношении линейного объекта).

6.2.6. Не нарушать права других землепользователей.

6.2.7. После окончания аренды передать Участок Арендодателю в состоянии и качестве не хуже первоначального по акту приема-передачи земельного участка.

6.2.8. Обеспечить Арендодателю, органам государственного надзора и контроля свободный доступ на Участок.

6.2.9. Выполнять в соответствии с требованиями эксплуатационных служб условия эксплуатации и содержания городских подземных и наземных коммуникаций, сооружений, дорог, проездов и т.п., не препятствовать их ремонту, обслуживанию и строительству новых коммуникаций.

6.2.10. В случае изменения постоянного места жительства (для физического лица) либо местонахождения исполнительного органа (для юридического лица) в десятидневный срок уведомить об этом Арендодателя.

6.2.11. В случае начала процедуры ликвидации, реорганизации юридического лица, в течение 10 дней уведомить об этом Арендодателя.

6.2.12. Соблюдать требования действующего законодательства при использовании земельного участка в соответствии с установленными ограничениями (обременениями).

Другие обязанности Арендатора определены законодательством Российской Федерации.

7. Переход прав и обязанностей по Договору, изменение и прекращение Договора

7.1. При переходе права собственности на объект незавершенного строительства, для строительства которого предоставлен Участок, Арендатором по Договору становится новый собственник объекта незавершенного строительства, при этом в адрес Арендодателя направляется уведомление о перемене лиц в обязательстве не позднее пяти дней с момента вступления в силу документа, являющегося основанием для перехода права собственности на объект незавершенного строительства.

7.2. Прекращение хозяйственной деятельности Арендатора не является основанием для изменения или расторжения Договора.

В случае смерти Арендатора (для физического лица), его права и обязанности переходят к наследникам на оставшийся срок Договора с обязательным оформлением правоустанавливающих и правоудостоверяющих документов на Участок.

7.3. Все изменения и дополнения к Договору действительны, если они совершены в письменной форме, подписаны уполномоченными лицами обеих Сторон и зарегистрированы в установленном законом порядке.

7.4. Договор прекращает свое действие по окончании его срока, а также в другой срок до окончания срока действия Договора по соглашению Сторон.

В случае прекращения Договора по окончании его срока соглашение о расторжении Договора Сторонами не составляется, уведомления о прекращении Договора в адрес друг друга Сторонами не направляются.

Окончание срока действия Договора служит основанием для внесения в Единый государственный реестр недвижимости записи о прекращении ограничения (обременения) арендой Участка.

7.5. При расторжении Договора, передачи прав и обязанностей по Договору другому лицу до окончания срока действия договора аренды, уплаченная арендная плата возврату арендатору (зачету) не подлежит.

7.6. Договор может быть расторгнут в порядке, установленном действующим законодательством. В случае однократного невнесения Арендатором арендной платы в установленный Договором срок Арендодатель вправе расторгнуть Договор в одностороннем порядке, письменно уведомив Арендатора о дате расторжения.

8. Рассмотрение споров

Споры, возникающие при реализации Договора, рассматриваются судом в установленном законом порядке.

Договор составлен в 3-х экземплярах, имеющих равную юридическую силу, из которых один экземпляр хранится в Управлении Федеральной службы государственной регистрации, кадастра и картографии по Вологодской области и по одному экземпляру – у каждой из Сторон.

Неотъемлемой частью Договора является расчет арендной платы (Приложение № 2).

9. Юридические адреса, реквизиты и подписи Сторон:

Арендодатель:

Администрация города Вологды

Юридический адрес: 160000, г. Вологда, Каменный мост, 4

ИНН 3525064930 КПП 352501001

Отделение Вологда/УФК по Вологодской обл. г. Вологда

Номер счета банка получателя средств 40102810445370000022

Номер счета получателя средств 03100643000000013000

Лицевой счет 04303089990 БИК 011909101

тел. \_\_\_\_\_ телефакс 72-33-09

Начальник Департамента имущественных

отношений Администрации города Вологды \_\_\_\_\_ А.С.Горячева

Арендатор:

## ИНФОРМАЦИОННОЕ СООБЩЕНИЕ О ПРОВЕДЕНИИ АУКЦИОНА № 34/Н

Организатор аукциона: Департамент имущественных отношений Администрации города Вологды (далее – Департамент). Адрес местонахождения: город Вологда, ул. Ленина, д. 2, официальный сайт: www.vologda-portal.ru, электронный адрес: [torgi@vologdaportal.ru](mailto:torgi@vologdaportal.ru); факс: 72-33-09; телефон 72-97-23, контактное лицо: – Шумов Д.А., 72-17-40, контактное лицо: – Каримова Е.Р.

Публичные торги проводятся в форме аукциона, открытого по составу участников и по форме подачи предложений о цене.

Предмет аукциона: продажа объекта незавершенного строительства.

Аукцион по продаже объекта незавершенного строительства проводится на основании решения Вологодского городского суда Вологодской области от 23 сентября 2019 года по делу № 2-7197/2019 об изъятии объекта незавершенного строительства у собственника путем продажи с публичных торгов.

Резолютивная часть решения суда: изъять объект незавершенного строительства площадью 163 кв.м., адрес объекта: Вологодская обл., г. Вологда, ул. Костромская/ул. Возрождения (участок № 11 по ГП), кадастровый номер 35:24:0402008:4475 в целях его реализации путем продажи с публичных торгов.

- Срок подачи (приема) заявок:

- начало подачи заявок: 11 августа 2022 года в 8 час.00 мин.

- окончание подачи заявок 15 сентября 2022 года в 17 час. 00 мин.

Место и порядок приема заявок: заявки на участие в аукционе принимаются по адресу: г. Вологда, ул. Ленина, дом 2, каб. № 75, в рабочие дни с 8 час. 00 мин. до 12 час. 30 мин. и с 13 час. 30 мин. до 17 час. 00 мин. (в предпраздничные до 16 час. 00 мин.) В связи с принятием комплекса мер по предотвращению распространения коронавирусной инфекции (2019-nCoV) заявки принимаются только по предварительному звонку, тел. 72-17-40, 71-97-23

Разъяснения по вопросам участия в аукционе можно получить по электронной почте [torgi@vologdaportal.ru](mailto:torgi@vologdaportal.ru). Лицо, желающее участвовать в аукционе, вправе по письменному запросу получить копию кадастрового паспорта, информационное сообщение об аукционе.

Дата, время и место определения участников аукциона: 16 сентября 2022 года в 14 час. 20 мин. по месту приема заявок.

Заявитель становится участником аукциона с даты подписания организатором аукциона протокола рассмотрения заявок.

Место, дата и время проведения аукциона: г. Вологда, ул. Ленина, дом 2, каб. 38, 21 сентября 2022 года в 11 час. 00 мин.

Осмотр объекта на местности проводится самостоятельно в любое время.

Объект аукциона: объект незавершенного строительства, кадастровый номер 35:24:0402008:4475, местоположение: Вологодская обл., г. Вологда, ул. Возрождения/Костромская, уч. 11 по г.п., степень готовности – 75 %

Ограничения (обременения):

- 35:24:0402008:4475-35/073/2022-39 (постановление о запрете на совершение действий по регистрации от 14.02.2022 № 555789479/3523);

- 35:24:0402008:4475-35/081/2021-36 (постановление о запрете на совершение действий по регистрации от 26.05.2021 № 514363488/3523);

- 35:24:0402008:4475-35/081/2020-30 (выписка о запрете на совершение действий по регистрации ОСП по г. Вологде № 2 № 480393695/3523 от 12.10.2020);

- 35:24:0402008:4475-35/081/2020-29 (выписка о запрете на совершение действий по регистрации ОСП по г. Вологде № 2 № 480393361/3523 от 12.10.2020);

- 35:24:0402008:4475-35/081/2020-28 (выписка о запрете на совершение действий по регистрации ОСП по г. Вологде № 2 № 480393707/3523 от 12.10.2020);

- 35:24:0402008:4475-35/081/2020-19 (выписка о запрете на совершение действий по регистрации Управление Федеральной службы судебных приставов по Вологодской области № ип 70546/19/35023-ИП от 15.10.2019).

Начальная цена: 11 446 000 руб. без НДС

Шаг аукциона (величина повышения объявленной цены): 114 460 руб.

Размер задатка: 2 292 000 руб.

Плательщиком по оплате задатка может быть только заявитель. Не допускается перечисление задатка иными лицами. Перечисленные иными, кроме заявителя, лицами денежные средства будут считаться ошибочно перечисленными.

Задаток на участие в аукционе должен поступить на специальный счет (счет организатора торгов) не позднее даты определения участников аукциона

Задаток вносится на специальный счет (счет организатора торгов):

Администрация города Вологды (Администрация города Вологды, л/с 05303089990) ИНН: 3525064930 КПП: 352501001

Банк получателя: Отделение Вологда/УФК по Вологодской области, г. Вологда БИК: 011909101 Единый казначейский счет:

40102810445370000022 Казначейский счет: 03232643197010003000 ОКТМО: 19701000, назначение платежа - задаток для участия в аукционе.

Документом, подтверждающим поступление задатка на счет организатора торгов является выписка с этого счета.

Сведения о земельном участке, на котором расположен объект незавершенного строительства:

земельный участок, государственная собственность на который не разграничена, площадью 1447 кв.м, кадастровый номер 35:24:0402008:196, местоположение: Вологодская обл., г. Вологда.

Категория земель: земли населенных пунктов.

Разрешенное использование (назначение): для индивидуального жилищного строительства.

Ограничения (обременения): согласно сведениям ЕГРН (приложение к извещению).

Земельный участок расположен в зоне ограничений от химического загрязнения (Земельный участок расположен в границах 3 пояса зоны санитарной охраны артезианской скважины № 1 р/э).

Земельный участок расположен в охранной зоне объекта: «Газораспределительные сети от ГПС г.Вологда». Протяженность 87126,98 м. Адрес объекта: Вологодская область, Вологодский район, г. Вологда.

Земельный участок расположен в границах приаэродромной территории аэродрома гражданской авиации Вологда.

Максимальный процент застройки земельного участка правил землепользования и застройки города Вологды, утвержденных решением Вологодской городской Думы от 26.06.2009 № 72 (с последующими изменениями) - 30%, зона застройки малоэтажными жилыми домами, Ж-1.

Условия участия в аукционе

Подать заявку на участие в аукционе может лицо, которое вправе приобрести объект незавершенного строительства в собственность (далее - заявитель).

Заявитель вносит задаток в размере, в сроки и в порядке, которые указаны в извещении о проведении аукциона. Если аукцион не состоялся, полученный задаток подлежит возврату. Задаток, внесенный заявителем, который участвовал в аукционе, но не был признан его победителем, возвращается данному заявителю в течение 5 рабочих дней со дня подписания протокола о результатах аукциона.

При заключении договора с лицом, выигравшим аукцион, сумма внесенного им задатка засчитывается в счет исполнения обязательств по заключенному договору.

Перечень документов, представляемых претендентами для участия в аукционе:

а) заявка на участие в аукционе по установленной в извещении о проведении аукциона форме согласно приложению к извещению с указанием реквизитов счета заявителя для возврата задатка.

б) копии документов, удостоверяющих личность заявителя (для граждан);

в) надлежащим образом заверенный перевод на русский язык документов о государственной регистрации юридического лица в соответствии с законодательством иностранного государства, если заявителем является иностранное юридическое лицо;

г) документ, подтверждающий полномочия лица на осуществление действий от имени заявителя - юридического лица (копия решения о назначении или об избрании физического лица на должность, в соответствии с которым такое лицо обладает правом действовать от имени заявителя без доверенности (далее - руководитель заявителя). В случае если от имени заявителя действует иное лицо, заявка на участие в аукционе должна содержать также доверенность на осуществление действий от имени заявителя, заверенную печатью заявителя и подписанную руководителем заявителя или уполномоченным этим руководителем лицом (для юридических лиц), либо нотариально удостоверенную доверенность от физического лица, либо нотариально заверенную копию такой доверенности. В случае если указанная доверенность подписана лицом, уполномоченным руководителем заявителя, заявка на участие в аукционе должна содержать также документ, подтверждающий полномочия такого лица;

д) документы, подтверждающие внесение задатка.

Заявитель не допускается к участию в аукционе в следующих случаях:

а) непредставление необходимых для участия в аукционе документов или представление недостоверных сведений;

б) непоступление задатка на дату рассмотрения заявок на участие в аукционе;

в) подача заявки лицом, не уполномоченным на осуществление таких действий.

Заявки на участие в аукционе, полученные после окончания установленного срока их приема, не рассматриваются и в тот же день возвращаются заявителям, при этом организатор аукциона возвращает указанным заявителям задаток в течение 5 рабочих дней с даты подписания протокола о результатах аукциона.

Заявитель вправе отозвать заявку на участие в аукционе в любое время до установленных даты и времени начала рассмотрения заявок. Организатор аукциона обязан вернуть задаток указанному заявителю в течение 5 рабочих дней с даты получения организатором аукциона уведомления об отзыве заявки на участие в аукционе.

Аукцион признается несостоявшимся:

В случае если в аукционе участвовал только один участник или при проведении аукциона не присутствовал ни один из участников аукциона, либо если после трехкратного объявления предложения о начальной цене предмета аукциона не поступило ни одно предложение о цене предмета аукциона, которое предусматривало бы более высокую цену предмета аукциона, либо если по окончании срока подачи заявок на участие в аукционе не подана ни одна заявка, аукцион признается несостоявшимся.

Порядок проведения аукциона

Аукцион проводится путем повышения начальной (минимальной) цены предмета аукциона, указанной в извещении о проведении аукциона, на шаг аукциона, который устанавливается в пределах 1 процента начальной цены предмета аукциона, указанной в извещении о проведении аукциона.

Лицо, выигравшее аукцион, и организатор аукциона подписывают в день проведения аукциона протокол о его результатах, который в течение 3 рабочих дней со дня проведения аукциона подлежит размещению в порядке, установленном пунктом 6 Правил проведения публичных торгов по продаже объектов незавершенного строительства, утвержденных постановлением Правительства Российской Федерации от 3 декабря 2014 года № 1299.

Порядок заключения договора купли-продажи:

Лицо, выигравшее аукцион, и организатор аукциона подписывают договор купли-продажи объекта незавершенного строительства, являвшегося предметом аукциона, в течение 3 дней со дня подписания протокола о результатах аукциона. При этом организатор аукциона подписывает договор купли-продажи от имени собственника объекта незавершенного строительства без доверенности.

При уклонении или отказе лица, выигравшего аукцион, от заключения в установленный срок договора купли-продажи результаты аукциона аннулируются организатором аукциона, победитель утрачивает право на заключение указанного договора, задаток ему не возвращается.

Приложение № 1 (форма заявки)

В Департамент имущественных отношений

Администрации города Вологды

### ЗАЯВКА НА УЧАСТИЕ В АУКЦИОНЕ

\_\_\_\_\_

\_\_\_\_\_

\_\_\_\_\_

(полное наименование/ФИО, местонахождение/место жительства; ИНН, номер контактного телефона, банковские реквизиты для возврата задатка)

(далее - Заявитель), в лице \_\_\_\_\_,

действующего на основании \_\_\_\_\_,

1. Ознакомившись с информационным сообщением о проведении аукциона по продаже объекта незавершенного строительства \_\_\_\_\_,

(описание объекта аукциона, кадастровый номер, местоположение)

изучив объект продажи, прошу принять настоящую заявку на участие в аукционе № \_\_\_\_\_.

2. Подавая настоящую заявку на участие в аукционе, подтверждаю, что Заявитель не находится в состоянии реорганизации, ликвидации, банкротства, его деятельность не приостановлена. Гарантирую достоверность сведений, указанных в заявке и приложенных к ней документах, и подтверждаю право организатора аукциона запрашивать в уполномоченных органах и организациях информацию, подтверждающую представленные сведения.

3. Заявитель обязуется соблюдать условия проведения аукциона, предусмотренные извещением о проведении аукциона, Гражданским кодексом РФ, правилами проведения публичных торгов по продаже объектов незавершенного строительства, утвержденных постановлением Правительства Российской Федерации от 3 декабря 2014 года № 1299.



4. Заявитель осведомлен о состоянии объекта незавершенного строительства, земельного участка на котором расположен объект незавершенного строительства, порядке и сроках отзыва настоящей заявки, и согласен с тем, что организатор аукциона не несёт ответственности за ущерб, который может быть причинен Заявителю отменой аукциона, если данные действия предусмотрены федеральным законодательством и иными нормативными правовыми актами.

Приложение: документы на \_\_\_\_\_ листах.

Заявитель (его полномочный представитель): \_\_\_\_\_  
(подпись) (ФИО)

« \_\_\_\_\_ » \_\_\_\_\_ 201\_\_ г. м.п.

Отметка о принятии заявки: \_\_\_\_\_  
(дата, время)

Представитель Департамента имущественных  
отношений Администрации города Вологды \_\_\_\_\_  
(подпись) (ФИО)

Приложение № 2  
(проект договора)

## ДОГОВОР КУПЛИ-ПРОДАЖИ ОБЪЕКТА НЕЗАВЕРШЕННОГО СТРОИТЕЛЬСТВА № \_\_\_\_\_

« \_\_\_\_\_ » \_\_\_\_\_ 20\_\_ г. \_\_\_\_\_ г. Вологда  
Организатор торгов - Администрация города Вологды, в лице начальника Департамента имущественных отношений Администрации города Вологды Горячевой Анны Сергеевны, действующего на основании Положения о Департаменте имущественных отношений Администрации города Вологды, должностного регламента (должностной инструкции) по должности (далее – «Организатор торгов»), действующая от имени собственника объекта незавершенного строительства \_\_\_\_\_ на основании решения Вологодского городского суда \_\_\_\_\_, именуем \_\_\_\_\_ в дальнейшем «Продавец», с одной стороны, и \_\_\_\_\_, именуем \_\_\_\_\_ в дальнейшем «Покупатель», с другой стороны, вместе именуемые «Стороны», на основании протокола о результатах аукциона № \_\_\_\_\_ от \_\_\_\_\_ 20\_\_ года заключили настоящий договор (далее – Договор) о нижеследующем:

### 1. Предмет Договора

1.1. По настоящему Договору «Продавец» обязуется передать в собственность «Покупателя», а «Покупатель» обязуется принять и оплатить объект незавершенного строительства \_\_\_\_\_ с кадастровым номером \_\_\_\_\_ с местоположением: \_\_\_\_\_ (далее – «Объект»).

1.2. «Объект» располагается на земельном участке с кадастровым номером \_\_\_\_\_, площадью \_\_\_\_\_ кв. м, местоположением \_\_\_\_\_.

1.3. «Продавец» гарантирует, что продаваемый «Объект» не обременен правами третьих лиц, третьи лица не имеют преимущественного права его покупки, право собственности на «Объект» не оспаривается, «Объект» под арестом, запретом отчуждения не находится, «Продавцу» ничего не известно о возможности его изъятия для государственных и иных нужд.

### 2. Цена Договора и порядок расчетов

2.1. Цена (стоимость) «Объекта» установлена в соответствии с протоколом о результатах аукциона и составляет \_\_\_\_\_ (\_\_\_\_\_) рублей.

2.2. «Покупатель» уплачивает на счет «Организатора торгов» сумму стоимости «Объекта» без учета суммы задатка: \_\_\_\_\_ (\_\_\_\_\_) рублей.

2.3. Перечисленный «Покупателем» по условиям аукциона задаток в сумме \_\_\_\_\_ (\_\_\_\_\_) рублей засчитывается в оплату приобретаемого «Объекта».

2.4. Оплата «Покупателем» указанной в п.2.2 Договора суммы производится в течение пяти дней со дня подписания протокола о результатах аукциона на счет «Организатора торгов» по следующим реквизитам:

Администрация города Вологды (Администрация города Вологды, л/с 05303089990) ИНН: 3525064930 КПП: 352501001  
Банк получателя: Отделение Вологда/УФК по Вологодской области, г. Вологда БИК: 011909101 Единый казначейский счет: 40102810445370000022 Казначейский счет: 03232643197010003000 ОКТМО: 1970100.

Датой оплаты считается дата поступления денежных средств на счет организатора торгов по указанным реквизитам.

### 3. Передача Участка и переход права собственности на Участок

3.1. Переход права собственности на «Объект» от «Продавца» к «Покупателю» оформляется после полной оплаты «Объекта», в порядке, предусмотренном Договором.

3.2. Право собственности «Покупателя» на «Объект» по Договору возникает после государственной регистрации перехода права собственности в Управлении Федеральной службы государственной регистрации, кадастра и картографии по Вологодской области.

Расходы, связанные с такой регистрацией, в полном объеме несет «Покупатель».

3.3 «Объект» осмотрен, претензий к состоянию «Объекта» у Покупателя не имеется. «Объект» передается Продавцом и принимается Покупателем по акту приема-передачи в пятидневный срок с момента его оплаты по Договору.

Покупатель несет расходы по содержанию «Объекта» с момента подписания акта приема-передачи.

### 4. Ответственность сторон

4.1. В случае нарушения установленного пунктом 2.4 настоящего Договора порядка оплаты стоимости «Объекта» «Покупатель» уплачивает «Продавцу» неустойку, устанавливаемую в размере одной тресотой ключевой ставки Центрального банка Российской Федерации, действующей на день выполнения денежного обязательства, от неуплаченной суммы за каждый день просрочки.

4.2. При нарушении «Покупателем» денежных обязательств по Договору «Продавец» вправе по своему выбору потребовать полной оплаты «Объекта» либо отказаться от исполнения Договора. При отказе от исполнения Договора «Продавец» направляет «Покупателю» уведомление об одностороннем расторжении Договора. В таком случае Договор считается расторгнутым с момента получения уведомления «Покупателем».

4.3. Расторжение Договора по иным основаниям допускается по соглашению «Сторон» или решению суда в соответствии с действующим законодательством.

4.4. Расторжение настоящего Договора не освобождает «Покупателя» от уплаты неустойки в случае, если расторжение произведено вследствие нарушения «Покупателем» своих обязанностей по настоящему Договору.

4.5 Ответственность «Сторон», не урегулированная Договором, устанавливается действующим законодательством Российской Федерации.

4.6. В случае расторжения Договора по вине «Покупателя» средства, внесенные «Покупателем» на счет «Организатора торгов», включая задаток, не возвращаются.

### 5. Заключительные положения

5.1. Обязанности «Сторон», не урегулированные Договором, устанавливаются в соответствии с действующим законодательством Российской Федерации.

5.2. Все споры и разногласия «Стороны» будут стремиться урегулировать путем переговоров, а если такое урегулирование становится невозможным, то спор подлежит разрешению в судебном порядке.

5.3. В случае расторжения Договора по соглашению «Сторон» Договор прекращает свое действие с момента подписания соответствующего соглашения «Сторонами».

5.4. Последствия расторжения Договора определяются взаимным соглашением его «Сторон» или судом по требованию любой из сторон.

5.5. Настоящий Договор вступает в силу с момента подписания и действует до полного исполнения «Сторонами» обязательств по Договору.

5.6. Настоящий Договор составлен в 4 (четыре) экземплярах, имеющих одинаковую юридическую силу, по одному экземпляру – для каждой из «Сторон», третий экземпляр – «Организатора торгов», четвертый - для Управления Росреестра по Вологодской области.

### 6. Адреса и банковские реквизиты сторон

«Продавец» Администрация города Вологды 160000, г. Вологда, ул. Каменный мост, д.4 ИНН/КПП 3525064930/352501001 р/с 4010181070000010002 в Отделение Вологда, г. Вологда, БИК 041909001 ОГРН 1033500051683 т. 721740, 720035 _____ А.С. Горячева, действующая от имени _____ _____ _____ _____ ФИО _____ м.п.	«Покупатель» _____ _____ _____ _____ _____ _____ ФИО _____ м.п.
--	--

## СООБЩЕНИЕ О ВЫЯВЛЕНИИ САМОВОЛЬНО УСТАНОВЛЕННЫХ РЕКЛАМНЫХ КОНСТРУКЦИЙ НА ТЕРРИТОРИИ ГОРОДСКОГО ОКРУГА ГОРОД ВОЛОГДА.

В соответствии с Федеральным законом от 13.03.2006 № 38-ФЗ «О рекламе», постановлением Администрации города Вологды от 27.01.2015 № 273 «О мероприятиях по демонтажу, хранению, уничтожению рекламных конструкций, установленных и (или) эксплуатируемых без разрешения на установку и эксплуатацию рекламной конструкции на территории городского округа города Вологды Административный департамент Администрации города Вологды предписывает собственнику незаконно установленной рекламной конструкции, выявленной на территории города Вологды, в течении одного месяца с момента опубликования данного сообщения демонтировать указанную рекламную конструкцию:

Тип конструкции	Местоположение РК	Собственник РК
Баннеры	г. Вологда, ул. Ленинградская, д. 144	РК 1390
Баннеры	г. Вологда, ул. Ленинградская, д. 144	РК 1390
Баннеры	г. Вологда, ул. Ленинградская, д. 144	РК 1390
Щитовые конструкции	г. Вологда, ул. Окружное шоссе, д. 4	РК 1391
Щитовые конструкции	г. Вологда, ул. Окружное шоссе, д. 4	РК 1391
Щитовые конструкции	г. Вологда, ул. Окружное шоссе, д. 4	РК 1391

Собственникам незаконно установленных рекламных конструкций необходимо обратиться в Административный департамент Администрации города Вологды по адресу: г. Вологда, ул. Козленская, д. 6, каб. 512 тел. 8(8172) 72-12-47.

## ИНФОРМАЦИОННОЕ СООБЩЕНИЕ

Комиссия, созданная при Административном департаменте Администрации города Вологды, на основании решения Вологодской городской Думы от 2 апреля 2007 года № 387 «О порядке выявления и признания бесхозными брошенных транспортных средств и их изъятия с территории городского округа города Вологды» (с последующими изменениями), обращается к владельцу указанного транспортного средства «Форд Мондео» государственный регистрационный номер В 962 КХ 35, серого цвета; расположенного во дворе дома № 18-а по улице Поповича в городе Вологде.

В связи с тем, что данное транспортное средство нарушают архитектурный облик города Комиссия обращается к владельцу указанного автомобиля с требованием убрать его до 19 августа 2022 года в места, предназначенные для стоянки, ремонта и (или) хранения транспортных средств.

В случае невыполнения данного требования, брошенные транспортные средства будут эвакуированы.

Контактный телефон: 72-24-00, 72-27-47.

## ЗАКЛЮЧЕНИЕ О РЕЗУЛЬТАТАХ ОБЩЕСТВЕННЫХ ОБСУЖДЕНИЙ

Дата оформления заключения: 05 августа 2022 года

Наименование проекта, рассмотренного на общественных обсуждениях: проект постановления Администрации города Вологды «Об утверждении проекта планировки и проекта межевания территории, предусматривающих размещение нескольких линейных объектов на участке улично-дорожной сети улицы Новаторов от улицы Возрождения до набережной Родниковой в городе Вологде».

Реквизиты протокола общественных обсуждений, на основании которого подготовлено заключение о результатах общественных обсуждений: протокол общественных обсуждений по проекту об утверждении проекта планировки и проекта межевания территории, предусматривающих размещение нескольких линейных объектов на участке улично-дорожной сети улицы Новаторов от улицы Возрождения до набережной Родниковой в городе Вологде от 04 августа 2022 года.

Инициатор общественных обсуждений: Мэр города Вологды.

Общественные обсуждения назначены: постановлением Главы города Вологды от 11 июля 2022 года № 297 «О назначении общественных обсуждений по проекту об утверждении проекта планировки и проекта межевания территории, предусматривающих размещение нескольких линейных объектов на участке улично-дорожной сети улицы Новаторов от улицы Возрождения до набережной Родниковой в городе Вологде» и проведены с соблюдением требований статьи 5.1 Градостроительного кодекса Российской Федерации и Положения о порядке организации и проведения в городском округе городе Вологде общественных обсуждений или публичных слушаний в случаях, предусмотренных Градостроительным кодексом Российской Федерации, утвержденного решением Вологодской городской Думы от 28 июня 2018 года № 1565 (с последующими изменениями).

Оповещение о начале общественных обсуждений по проекту об утверждении проекта планировки и проекта межевания территории, предусматривающих размещение нескольких линейных объектов на участке улично-дорожной сети улицы Новаторов от улицы Возрождения до набережной Родниковой в городе Вологде, опубликовано 13 июля 2022 года в газете «Вологодские новости» № 28 (2262) и размещено на официальном сайте Администрации города Вологды в информационно-телекоммуникационной сети «Интернет».

Организатор проведения общественных обсуждений: Администрация города Вологды.

Информация о сроке, в течение которого принимались предложения и замечания участников общественных обсуждений: в соответствии с постановлением Главы города Вологды от 11 июля 2022 года № 297 предложения и замечания участников общественных обсуждений принимались в период с 21 июля 2022 года до 02 августа 2021 года (включительно):

- в письменной форме в адрес организатора общественных обсуждений: 160000, г. Вологда, ул. Ленина, д. 2 или в форме электронного документа по электронной почте: dg@volgda-city.ru;

- посредством информационного сервиса Портала государственных и муниципальных услуг (функций) Вологодской области (<http://gosuslugi35.ru>) для рассмотрения предложений и (или) замечаний по проекту муниципального правового акта, вынесенному на общественные обсуждения в городском округе городе Вологде;

- путем внесения записи в книгу (журнал) учета посетителей экспозиции проекта, организованной в здании Администрации города Вологды по адресу: г. Вологда, ул. Ленина, д. 2, 1-й этаж.

Сведения о количестве участников общественных обсуждений, которые приняли участие в общественных обсуждениях: 0 участников.

Содержание внесенных предложений и замечаний участников общественных обсуждений, постоянно проживающих на территории, в пределах которой проводятся общественные обсуждения: отсутствуют.

Содержание внесенных предложений и замечаний иных участников общественных обсуждений и аргументированных рекомендаций организатора общественных обсуждений: отсутствуют.

Выводы по результатам общественных обсуждений:

1. Все необходимые процедуры в рамках общественных обсуждений выполнены надлежащим образом и соответствуют требованиям действующего законодательства и нормативным правовым актам городского округа города Вологды.

2. Рекомендовать Мэру города Вологды утвердить проект планировки и проект межевания территории, предусматривающие размещение нескольких линейных объектов на участке улично-дорожной сети улицы Новаторов от улицы Возрождения до набережной Родниковой в городе Вологде, вынесенные на общественные обсуждения, с учетом отсутствия в отношении указанных проектов предложений и (или) замечаний, в целях обеспечения устойчивого развития территорий и установления границ зон планируемого размещения линейных объектов, а также установления границ земельных участков в отношении территории, предназначенной для размещения линейных объектов, планируемых в границах территории общего пользования участка улично-дорожной сети улицы Новаторов от улицы Возрождения до набережной Родниковой.

Первый заместитель Мэра города Вологды –  
начальник Департамента  
градостроительства  
Администрации города Вологды А.Н. Баранов



**ЗАКЛЮЧЕНИЕ О РЕЗУЛЬТАТАХ ОБЩЕСТВЕННЫХ ОБСУЖДЕНИЙ**

Дата оформления заключения: 05 августа 2022 года

Наименование проекта, рассмотренного на общественных обсуждениях: проект постановления Администрации города Вологды «Об утверждении проекта планировки и проекта межевания территории, предусматривающих размещение нескольких линейных объектов, на участке улично-дорожной сети улицы Гагарина в городе Вологде».

Реквизиты протокола общественных обсуждений, на основании которого подготовлено заключение о результатах общественных обсуждений: протокол общественных обсуждений по проекту об утверждении проекта планировки и проекта межевания территории, предусматривающих размещение нескольких линейных объектов, на участке улично-дорожной сети улицы Гагарина в городе Вологде от 04 августа 2022 года.

Инициатор общественных обсуждений: Мэр города Вологды.

Общественные обсуждения назначены: постановлением Главы города Вологды от 11 июля 2022 года № 296 «О назначении общественных обсуждений по проекту об утверждении проекта планировки и проекта межевания территории, предусматривающих размещение нескольких линейных объектов, на участке улично-дорожной сети улицы Гагарина в городе Вологде» и проведены с соблюдением требований статьи 5.1 Градостроительного кодекса Российской Федерации и Положения о порядке организации и проведения в городском округе городе Вологде общественных обсуждений или публичных слушаний в случаях, предусмотренных Градостроительным кодексом Российской Федерации, утвержденного решением Вологодской городской Думы от 28 июня 2018 года № 1565 (с последующими изменениями).

Оповещение о начале общественных обсуждений по проекту об утверждении проекта планировки и проекта межевания территории, предусматривающих размещение нескольких линейных объектов, на участке улично-дорожной сети улицы Гагарина от проезда к улице Охмыльцевской до улицы Гагарина в городе Вологде, опубликовано 13 июля 2022 года в газете «Вологодские новости» № 28 (2262) и размещено на официальном сайте Администрации города Вологды в информационно-телекоммуникационной сети «Интернет».

Организатор проведения общественных обсуждений: Администрация города Вологды.

Информация о сроке, в течение которого принимались предложения и замечания участников общественных обсуждений: в соответствии с постановлением Главы города Вологды от 11 июля 2022 года № 296 предложения и замечания участников общественных обсуждений принимались в период с 21 июля 2022 года до 02 августа 2021 года (включительно):

- в письменной форме в адрес организатора общественных обсуждений: 160000, г. Вологда, ул. Ленина, д. 2 или в форме электронного документа по электронной почте: dg@vologda-city.ru;

- посредством информационного сервиса Портала государственных и муниципальных услуг (функций) Вологодской области (<http://gosuslug35.ru>) для рассмотрения предложений и (или) замечаний по проекту муниципального правового акта, вынесенному на общественные обсуждения в городском округе городе Вологде;

- путем внесения записи в книгу (журнал) учета посетителей экспозиции проекта, организованной в здании Администрации города Вологды по адресу: г. Вологда, ул. Ленина, д. 2, 1-й этаж.

Сведения о количестве участников общественных обсуждений, которые приняли участие в общественных обсуждениях: 0 участников.

Предложение и (или) замечание юридического лица, поступившее в период с 21 июля 2022 года до 02 августа 2022 года (включительно) и зарегистрированное в органах Администрации города Вологды за входящим номером: РК № 12-0-23/11 от 03.08.2022, подано с нарушением требований пунктов 5.2, 5.3 Порядка, утвержденного решением Вологодской городской Думы от 28 июня 2018 года № 1565 (с последующими изменениями), пунктов 3 и 9 Порядка приема предложений и (или) замечаний по проекту об утверждении проекта планировки и проекта межевания территории, предусматривающих размещение нескольких линейных объектов, на участке улично-дорожной сети улицы Гагарина в городе Вологде, и участия населения городского округа города Вологды в его обсуждении, утвержденного постановлением Главы города Вологды от 11 июля 2022 года № 296.

Содержание внесенных предложений и замечаний участников общественных обсуждений, постоянно проживающих на территории, в пределах которой проводятся общественные обсуждения: отсутствуют.

Содержание внесенных предложений и замечаний иных участников общественных обсуждений и аргументированных рекомендаций организатора общественных обсуждений: отсутствуют.

Выводы по результатам общественных обсуждений:

1. Все необходимые процедуры в рамках общественных обсуждений выполнены надлежащим образом и соответствуют требованиям действующего законодательства и нормативным правовым актами городского округа города Вологды.

2. Рекомендовать Мэру города Вологды утвердить проект планировки и проект межевания территории, предусматривающие размещение нескольких линейных объектов, на участке улично-дорожной сети улицы Гагарина от проезда к улице Охмыльцевской до улицы Гагарина в городе Вологде, вынесенные на общественные обсуждения, с учетом требований пункта 4 статьи 11.4 Земельного кодекса Российской Федерации, в целях обеспечения устойчивого развития территорий и установления границ зон планируемого размещения линейных объектов, а также установления границ земельных участков в отношении территории, предназначенной для размещения линейных объектов, планируемых в границах территории общего пользования участка улично-дорожной сети улицы Гагарина от проезда к улице Охмыльцевской до улицы Гагарина в городе Вологде.

**Первый заместитель Мэра города Вологды –  
начальник Департамента  
градостроительства  
Администрации города Вологды А.Н. Баранов**

**ИЗВЕЩЕНИЕ О ПРОВЕДЕНИИ СОБРАНИЯ О СОГЛАСОВАНИИ  
МЕСТОПОЛОЖЕНИЯ ГРАНИЦ ЗЕМЕЛЬНЫХ УЧАСТКОВ**

Кадастровым инженером Бычкиной Анной Александровной, 162390, Вологодская обл., г. Великий Устюг, ул. Шильниковского, д. 115, кв.7, e-mail: baagir@mail.ru, тел. 8-921-534-51-03 квалификационный аттестат № 35-15-460 выполняются кадастровые работы по уточнению местоположения границ земельных участков с кадастровыми номерами:

35:24:0302018:1166 Вологодская обл., г. Вологда, с/т «Восток-2», ул. 15, уч. 22;

35:24:0302018:1170 Вологодская обл., г. Вологда, с/т «Восток-2», ул. 15, уч. б/н. Заказчик кадастровых работ – Грушина Мария Владимировна (тел. 89211412637). Собрание заинтересованных лиц по поводу согласования местоположения границ состоится по адресу: Вологодская обл., г. Вологда, с/т «Восток-2», возле 22 уч. по 15 улице. 10 сентября 2022 г. в 12 часов 00 минут.

Смежные земельные участки, с правообладателями которых требуется согласовать местоположение границы: 35:24:0302018:367, 35:24:0302018:299; 35:24:0302018:488, расположенные по адресу: Вологодская область, г. Вологда, с/т «Восток-2».

С проектом межевого плана земельных участков можно ознакомиться по адресу г. Вологда, ул. Ленина, д. 11, с 10.00 до 17.00. Возражения по проекту межевого плана и требования о проведении согласования местоположения границ земельного участка на местности принимаются в течение 30 дней от даты ознакомления с проектом межевого плана по адресу: Вологодская обл. г. Вологда, ул. Ленина, д. 11.

**ИЗВЕЩЕНИЕ О ПРОВЕДЕНИИ СОБРАНИЯ О СОГЛАСОВАНИИ  
МЕСТОПОЛОЖЕНИЯ ГРАНИЦЫ ЗЕМЕЛЬНОГО УЧАСТКА.**

Кадастровый инженер, Куйкин А.А., 160000, Вологодская обл., г. Вологда, ул. М.Сибирская, 4-77, т. 89212362687, e-mail: kuykin@yandex.ru, № регистрации в государственном реестре лиц - 6219, объявляет о проведении собрания по согласованию местоположения границ земельных участков:

1) К№35:24:0302021:121, расположенного: Вологодская область, г. Вологда, с/тов. «Прогресс», заказчиком кадастровых работ является Тюдор Т.Н. (Вологда, Козленская 44-58, 89115405604). Смежные земельные участки, с правообладателями которых требуется согласовать местоположение границы: К№35:24:0302021:181, 35:24:0302021:156, 35:24:0302021:29, Вологодская область, г. Вологда, с/тов. «Прогресс».

2) К№35:24:0101005:72, расположенного: Вологодская область, г. Вологда, с/тов. «Союз», заказчиком кадастровых работ является Смолина Т.Г. (Вологда, Козленская 105-21, 89115116948). Смежные земельные участки, с правообладателями которых требуется согласовать местоположение границы: К№35:24:0101005:129, 35:24:0101005:146, Вологодская область, г. Вологда, с/тов. «Союз».

3) К№35:24:0104014:60, расположенного: Вологодская область, г. Вологда, с/тов. «Дубрава», заказчиком кадастровых работ является Лазарев Е.Г. (Вологда, Октябрьская 27-153, 89815049189). Смежные земельные участки, с правообла-

телями которых требуется согласовать местоположение границы: К№35:24:0104014:109, 35:24:0104014:292, земельные участки в квартале 35:24:0104014, Вологодская область, г. Вологда, с/тов. «Дубрава».

4) К№35:24:0404001:5, расположенного: Вологодская область, г. Вологда, с/т «Рябинка», участок 5, заказчиком кадастровых работ является Владимирова В.С. (Вологда, Новгородская 23-242, 89815021730). Смежные земельные участки, с правообладателями которых требуется согласовать местоположение границы: К№35:24:0404001:76, Вологодская область, г. Вологда, с/тов. «Рябинка».

Собрание состоится 11 сентября 2022 г. в 9 часов 00 минут по адресу: Вологодская обл, г. Вологда, с/т «Прогресс», участок 115, в 11 часов 00 минут по адресу: Вологодская обл, г. Вологда, с/т «Союз», участок 30, в 14 часов 00 минут по адресу: Вологодская обл, г. Вологда, с/т «Дубрава», участок 136, в 16 часов 00 минут по адресу: Вологодская обл, г. Вологда, с/т «Рябинка», участок 5.

С проектом межевого плана земельного участка можно ознакомиться по адресу: Вологодская обл., г. Вологда, ул. Гоголя, д.67, оф.206. Требования о проведении согласования местоположения границ земельных участков на местности принимаются с 11 августа 2022 по 10 сентября 2022, обоснованные возражения о местоположении границ земельных участков после ознакомления с проектом межевого плана принимаются с 11 августа 2022 по 11 сентября 2022 по вышеуказанному адресу.

При проведении согласования местоположения границ при себе необходимо иметь документ, удостоверяющий личность, а также документы о правах на земельный участок (часть 12 статьи 39, часть 2 статьи 40 Федерального закона от 24.07.2007г. №221-ФЗ «О кадастровой деятельности»).

**ИЗВЕЩЕНИЕ О ПРОВЕДЕНИИ СОБРАНИЯ О СОГЛАСОВАНИИ  
МЕСТОПОЛОЖЕНИЯ ГРАНИЦЫ ЗЕМЕЛЬНОГО УЧАСТКА**

Кадастровым инженером Лебедевой Светланой Валентиновной, 160000, г. Вологда, ул. Зосимовская д. 13А, оф. 5, zemdelo35@mail.ru, т. (8172) 21-19-40, реестровый номер 13326, выполняются кадастровые работы в отношении земельного участка с кадастровым номером 35:24:0104010:40 (Вологодская область, г. Вологда, с/т «Шолда», участок 97).

Заказчиком кадастровых работ является Рюмина Екатерина Васильевна (г. Вологда, ул. Чернышевского, д. 112а, кв 63, т. 89210687729).

Собрание по поводу согласования местоположения границы состоится 10 сентября 2022 г. в 10 ч 00 мин. по адресу: г. Вологда, с/т «Шолда», участка 97.

С проектом межевого плана земельного участка можно ознакомиться по адресу: г. Вологда, ул. Зосимовская, 13А, оф. 5. Требования о проведении согласования местоположения границ земельных участков на местности, обоснованные возражения о местоположении границ земельных участков после ознакомления с проектом межевого плана принимаются с 10 августа 2022г. по 10 сентября 2022г., по адресу: г. Вологда, ул. Зосимовская, д. 13А, оф. 5.

Смежные земельные участки, с правообладателями которых требуется согласовать границы: 35:24:0104010:41 – Вологодская область, г. Вологда, с/т «Шолда», участок 98; 35:24:0104010:58 – Вологодская область, г. Вологда, с/т «Шолда», участок 75; 35:24:0104010:90 – Вологодская область, г. Вологда. При проведении согласования местоположения границ при себе необходимо иметь документ, удостоверяющий личность, а также документы о правах на земельный участок (часть 12 статьи 39, часть 2 статьи 40 Федерального закона от 24 июля 2007г. № 221-ФЗ «О кадастровой деятельности»).

**ИЗВЕЩЕНИЕ О ПРОВЕДЕНИИ СОБРАНИЯ О СОГЛАСОВАНИИ  
МЕСТОПОЛОЖЕНИЯ ГРАНИЦЫ ЗЕМЕЛЬНОГО УЧАСТКА**

Кадастровым инженером Ульяновской Юлией Владимировной, г. Вологда, ул. Гагарина, д.25, ulia105@rambler.ru, т. 89211297727, квалификационный аттестат №35-13-318, номер регистрации в государственном реестре лиц, осуществляющих кадастровую деятельность №23992, выполняются кадастровые работы в отношении земельного участка с К№ 35:24:0101005:206, расположенного: г. Вологда, с/т «Любитель», уч. 30 в кадастровом квартале 35:24:0101005. Заказчик кадастровых Торопова Валентина Алексеевна (г. Вологда, ул. Кубинская, 13-19).

Собрание по поводу согласования местоположения границ состоится по адресу: г. Вологда, с/т «Любитель», уч. 30 «12» сентября 2022г. в 12 часов 00 минут.

С проектом межевого плана земельного участка можно ознакомиться по адресу: г. Вологда, ул. Пушкинская, д. 18, оф. 6. Требования о проведении согласования местоположения границ земельных участков на местности и обоснованные возражения о местоположении границ земельных участков после ознакомления с проектом межевого плана принимаются с «10» августа 2022 г. по «12» сентября 2022г. по адресу: г. Вологда, ул. Пушкинская, д. 18, оф. 6. Смежные земельные участки, с правообладателями которых требуется согласовать местоположение границ: с К№ 35:24:0101005:455, земельные участки, расположенные в кадастровом квартале 35:24:0101005, местоположение: г. Вологда, с/т «Любитель». При проведении согласования местоположения границ при себе необходимо иметь документ, удостоверяющий личность, а также документы о правах на земельный участок (часть 12 статьи 39, часть 2 статьи 40 Федерального закона от 24.07.2007г. №221-ФЗ «О кадастровой деятельности»).

**ИЗВЕЩЕНИЕ О ПРОВЕДЕНИИ СОБРАНИЯ О СОГЛАСОВАНИИ  
МЕСТОПОЛОЖЕНИЯ ГРАНИЦ ЗЕМЕЛЬНЫХ УЧАСТКОВ**

Кадастровым инженером Лесниковой Ольгой Анатольевной, почтовый адрес: 160024, г. Вологда, ул. Северная, д. 26, кв. 40, oa.lesnikova@gmail.com, +79114451142, № 16754 в государственном реестре лиц, осуществляющих кадастровую деятельность выполняются кадастровые работы в отношении: земельного участка с К№ 35:24:0302003:602, расположенного по адресу: Вологодская область, г. Вологда, с/тов. «Медик», участок № 913.

Заказчиком кадастровых работ является: Рябухина Наталия Витальевна тел. +79115117133. Собрание по поводу согласования местоположения границ состоится по адресу: Вологодская область, г. Вологда, с/тов. «Медик», на въезде в садоводство «19» сентября 2022 г. с 10:00 до 11:00.

Смежный земельный участок, с правообладателями которого требуется согласовать местоположение границ: 35:24:0302003:1017, находящийся по адресу: Вологодская область, г. Вологда, район стрельбища;

С проектом межевого плана земельных участков можно ознакомиться по адресу: 160000, Вологодская обл., г. Вологда, ул. Комсомольская, 3 Тел. +79114451142 с 8:00-12:00 и с 13:00 - 17:00 (понедельник – пятница).

Требования о проведении согласования местоположения границ земельных участков на местности принимаются с 15 августа 2022 г. по 16 сентября 2022 г., обоснованные возражения о местоположении границ земельных участков после ознакомления с проектом межевого плана принимаются с 15 августа 2022 г. по 16 сентября 2022 г. По адресу: 160000, Вологодская обл., г. Вологда, ул. Комсомольская, 3. Тел. +79114451142 с 8:00-12:00 и с 13:00 - 17:00 (понедельник – пятница).

При проведении согласования местоположения границ при себе необходимо иметь документ, удостоверяющий личность, а так же документы о правах на земельный участок (часть 12 статьи 39, часть 23 статьи 40 Федерального закона от 24 июля 2007 г. «221-ФЗ «О кадастровой деятельности»).

**ИЗВЕЩЕНИЕ О ПРОВЕДЕНИИ СОБРАНИЯ О СОГЛАСОВАНИИ  
МЕСТОПОЛОЖЕНИЯ ГРАНИЦ ЗЕМЕЛЬНЫХ УЧАСТКОВ**

Кадастровым инженером Ганичевой Е.В. (ООО «Центр недвижимости и кадастра»), Вологодская область, г. Вологда, ул. Карла Маркса, д. 56а, кв. 17, тел. 8-981-443-76-16, e-mail: snk35@mail.ru, квалификационный аттестат № 35-16-536, в отношении земельного участка с кадастровым номером 35:24:0302019:313, расположенного: Вологодская область, г. Вологда, с/тов. «Незабудка», выполняются кадастровые работы по уточнению местоположения границ и площади земельного участка. Смежным земельным участком, с правообладателем которого нужно согласовать местоположение границ является земельный участок с кадастровым номером 35:24:0302019:86, расположенного: Вологодская область, г. Вологда, с/тов. «Незабудка».

Заказчиком кадастровых работ является Базанов Дмитрий Евгеньевич, Вологодская обл., г. Вологда, улица Гончарная, д. 2, кв. 3, тел. 89814325277.

Собрание заинтересованных лиц по поводу согласования местоположения границы состоится по адресу: Вологодская область, г. Вологда, ул. Козленская, д. 35, офис 112, 12 сентября 2022 года с 14:00 до 14:30 часов.

С проектом межевых планов земельных участков можно ознакомиться по вышеуказанному адресу ООО «Центр недвижимости и кадастра» с 9 до 18 часов, обед с 13.00 до 14.00, выходные: суббота, воскресенье в течении 30 дней со дня опубликования данного извещения.

Возражения по проектам межевого плана и требования о проведении согласования местоположения границ земельного участка на местности принимаются после ознакомления с проектом межевого плана в течении 30 дней со дня опубликования данного извещения по вышеуказанному адресу ООО «Центр недвижимости и кадастра».

При проведении согласования местоположения границ при себе иметь документ, удостоверяющий личность, а также документы о правах на земельный участок.