

официальные ДОКУМЕНТЫ

ВОЛОГОДСКИЕ
НОВОСТИ

№ 32

[2212]

11 августа

2021 года

ПОСТАНОВЛЕНИЕ АДМИНИСТРАЦИИ ГОРОДА ВОЛОГДЫ ОТ 3 АВГУСТА 2021 ГОДА № 1148

О ПОДГОТОВКЕ ПРОЕКТА ПЛАНИРОВКИ И ПРОЕКТА МЕЖЕВАНИЯ ТЕРРИТОРИИ, ПРЕДУСМАТРИВАЮЩИХ РАЗМЕЩЕНИЕ НЕСКОЛЬКИХ ЛИНЕЙНЫХ ОБЪЕКТОВ НА УЧАСТКЕ УЛИЧНО- ДОРОЖНОЙ СЕТИ УЛИЦЫ НОВАТОРОВ ОТ УЛИЦЫ ВОЗРОЖДЕНИЯ ДО НАБЕРЕЖНОЙ РОДНИКОВОЙ В ГОРОДЕ ВОЛОГДЕ

Рассмотрев заявление МКУ «Служба городского хозяйства», зарегистрированное в Администрации города Вологды за вх. № 01-26/2463 от 19 июля 2021 года, руководствуясь статьями 45, 46 Градостроительного кодекса Российской Федерации, решением Вологодской городской Думы от 30 июня 2005 года № 275 «О разграничении полномочий органов местного самоуправления муниципального образования «Город Вологда» в области градостроительной деятельности» (с последующими изменениями), Правилами землепользования и застройки города Вологды, утвержденными решением Вологодской городской Думы от 26 июня 2009 года № 72 (с последующими изменениями), статьями 27, 44 Устава городского округа города Вологды, ПОСТАНОВЛЯЮ:

1. Осуществить подготовку проекта планировки и проекта межевания территории, предусматривающих размещение нескольких линейных объектов на участке улично-дорожной сети улицы Новаторов от улицы Возрождения до набережной Родниковой в городе Вологде.

2. Утвердить прилагаемые порядок и сроки проведения работ по подготовке проектов, указанных в пункте 1 настоящего постановления.

3. МКУ «Служба городского хозяйства» рекомендовать осуществить подготовку проектов, указанных в пункте 1 настоящего постановления.

4. Настоящее постановление подлежит официальному опубликованию в газете «Вологодские новости» и размещению на официальном сайте Администрации города Вологды в информационно-телекоммуникационной сети «Интернет».

**Исполняющий обязанности Мэра города Вологды
первый заместитель Мэра города Вологды -
начальник Департамента градостроительства
Администрации города Вологды А.Н. Баранов**

УТВЕРЖДЕНЫ
постановлением Администрации
города Вологды
от 03.08.2021 № 1148

Порядок и сроки проведения работ по подготовке проекта планировки и проекта межевания территории, предусматривающих размещение нескольких линейных объектов на участке улично-дорожной сети улицы Новаторов от улицы Возрождения до набережной Родниковой в городе Вологде

№	Наименование мероприятия	Сроки проведения работ
1.	Подготовка проекта планировки и проекта межевания территории, предусматривающих размещение нескольких линейных объектов на участке улично-дорожной сети улицы Новаторов от улицы Возрождения до набережной Родниковой в городе Вологде (далее – Документация)	Рекомендуемый срок - не более одного года
2.	Проверка Департаментом градостроительства Администрации города Вологды подготовленной Документации на соответствие требованиям, указанным в части 10 статьи 45 Градостроительного кодекса Российской Федерации, по результатам которой Документация отклоняется и отправляется на доработку либо обеспечивается ее рассмотрение на общественных обсуждениях или публичных слушаниях	В течение двадцати рабочих дней со дня поступления подготовленной Документации
3.	Издание постановления Главы города Вологды о проведении общественных обсуждений или публичных слушаний по Документации, организация и проведение Администрацией города Вологды общественных обсуждений или публичных слушаний по Документации, оформление и опубликование заключения о результатах общественных обсуждений или публичных слушаний по Документации в газете «Вологодские новости» и размещении на официальном сайте Администрации города Вологды в информационно-телекоммуникационной сети «Интернет»	Не менее одного месяца и не более трех месяцев со дня оповещения до дня опубликования в газете «Вологодские новости» заключения о результатах общественных обсуждений или публичных слушаний по Документации
4.	В случае принятия Мэром города Вологды решения об утверждении Документации – принятие постановления Администрации города Вологды об утверждении Документации	В течение двадцати рабочих дней со дня опубликования заключения о результатах общественных обсуждений или публичных слушаний по Документации
5.	В случае принятия Мэром города Вологды решения об отклонении и направлении на доработку Документации – направление письмом Департамента градостроительства Администрации города Вологды Документации на доработку	В течение двадцати рабочих дней со дня опубликования заключения о результатах общественных обсуждений или публичных слушаний по Документации
6.	Доработка Документации	Порядок и сроки устанавливаются отдельно (в случае необходимости)
7.	Направление Главе города Вологды, официальное опубликование в газете «Вологодские новости» и размещение на официальном сайте Администрации города Вологды в информационно-телекоммуникационной сети «Интернет» постановления Администрации города Вологды об утверждении Документации	В течение семи календарных дней со дня принятия постановления Администрации города Вологды об утверждении Документации

ПОСТАНОВЛЕНИЕ АДМИНИСТРАЦИИ ГОРОДА ВОЛОГДЫ ОТ 3 АВГУСТА 2021 ГОДА № 1149

О ПРОВЕДЕНИИ МУНИЦИПАЛЬНЫМ УНИТАРНЫМ ПРЕДПРИЯТИЕМ ЖИЛИЩНО-КОММУНАЛЬНОГО ХОЗЯЙСТВА МУНИЦИПАЛЬНОГО ОБРАЗОВАНИЯ «ГОРОД ВОЛОГДА» «ВОЛОГДАГОРВОДОКАНАЛ» РАБОТ ПО ЗАМЕНЕ ЗАПОРНОЙ АРМАТУРЫ

В соответствии с Федеральным законом от 6 октября 2003 года № 131-ФЗ «Об общих принципах организации местного самоуправления в Российской Федерации» (с последующими изменениями), в связи с необходимостью проведения работ по замене запорной арматуры, на основании статей 27 и 44 Устава городского округа города Вологды ПОСТАНОВЛЯЮ:

1. Согласовать муниципальному унитарному предприятию жилищно-коммунального хозяйства муниципального образования «Город Вологда» «Вологдагорводоканал» (далее – МУП ЖКХ «Вологдагорводоканал») в период с 22.00 13 августа 2021 года до 21.00 15 августа 2021 года (далее - период проведения работ) проведение следующих работ:

замена запорной арматуры на зональной насосной станции по улице Ильюшина, д. 30а;

замена затвора на водоводе диаметром 800 мм по улице Александра Клубова.

2. Разрешить МУП ЖКХ «Вологдагорводоканал» в целях выполнения пункта 3.1 настоящего постановления приостановить подачу воды в дома согласно перечню в соответствии с приложением № 1 к настоящему постановлению на период проведения работ.

3. МУП ЖКХ «Вологдагорводоканал»:

3.1. Провести следующие работы:

замена запорной арматуры на зональной насосной станции по улице Ильюшина, д. 30а;

замена затвора на водоводе диаметром 800 мм по улице Александра Клубова.

3.2. Приостановить подачу воды в дома согласно перечню в соответствии с приложением № 1 к настоящему постановлению на период проведения работ.

3.3. До начала проведения работ проинформировать население через средства массовой информации об отключении водоснабжения, сроках проведения работ, пунктах и времени подвоза воды, а также довести до сведения руководителей управляющих организаций, председателей ТСЖ, ЖСК и других потребителей указанную информацию.

Обеспечить подвоз питьевой воды для населения в пункты подвоза воды согласно перечню в соответствии с приложением № 2 к настоящему постановлению.

Контроль за выполнением настоящего постановления возложить на Департамент городского хозяйства Администрации города Вологды.

5. Настоящее постановление подлежит опубликованию в газете «Вологодские новости» и размещению на официальном сайте Администрации города Вологды в информационно-телекоммуникационной сети «Интернет».

**Исполняющий обязанности Мэра города Вологды
первый заместитель Мэра города Вологды -
начальник Департамента градостроительства
Администрации города Вологды А.Н. Баранов**

Приложение № 1
к постановлению Администрации
города Вологды
от 03.08.2021 № 1149

Перечень домов, попадающих под отключение водоснабжения и ограничение водоснабжения при проведении работ по замене запорной арматуры

В период с 22.00 13 августа 2021 года до 21.00 15 августа 2021 года:

1. Водоснабжение будет отключено в домах по следующим адресам:

улица Авксентьевского – полностью;
микрорайон Ананыно – полностью;
набережная 6 Армии – дома №№ 207а, 209, 211, 213, 215а;
улица Архангельская – полностью;
площадь Бабушкина – полностью;
улица Благовещенская – полностью;
улица Болонина – полностью;
переулок Ботанический – полностью;
переулок Верхний – полностью;
улица Ветошкина – полностью;
улица Возрождения – полностью;
улица Воркутинская – полностью;
улица Воровского – полностью;
улица Восточная – полностью;
улица Гагарина – полностью;
улица Галкинская – полностью;
улица Герцена – полностью;
улица Говоровская – полностью;
проезд Говоровский – полностью;
улица Гончарная – полностью;
улица Горького – дома №№ 139, 145, 146, 148, 150, 156, 158, 160;
переулок Грязовецкий – полностью;
улица Дзержинского – полностью;
переулок Детский – полностью;
переулок Долгий – полностью;
улица Евковская – полностью;
улица Западная – полностью;
переулок Западный – полностью;
улица Зеленая – полностью;
улица Зосимовская – полностью;
улица Ильюшина – полностью;
переулок Индивидуальный – полностью;
улица Индустриальная – полностью;
переулок Индустриальный – полностью;
улица 3 Интернационала – полностью;
улица Казакова – полностью;
улица Кирова – полностью;
улица Кирпичная – полностью;
улица Козленская – полностью;
переулок Кольцевой – полностью;
улица Коничева – полностью;
улица Копанка – полностью;
улица Космонавта Беляева – полностью;
улица Копрецовская – полностью;
улица Костромская – полностью;
переулок Крайний – полностью;
улица Крюк – полностью;
улица Левичева – полностью;
улица Ленина – полностью;
улица Ленинградская – полностью;
улица Ленинградский тупик – полностью;
улица Лермонтова – полностью;
улица Лечебная – полностью;
улица Ловенецкого – полностью;
переулок Локомотивный – полностью;
улица Мальцева – полностью;
улица Маршала Конева – полностью;
улица Марии Ульяновой – полностью;
улица Машиностроительная – дома №№ 3, 4, 4а, 5, 7а, 12;
улица Маяковского – полностью;
улица Медуницкая – полностью;
улица Мира – полностью;
улица Мишкельская – полностью;
улица Можайского – полностью;
улица Молодежная – полностью;
улица Московская – полностью;
Московское шоссе – полностью;
улица Мохова – полностью;
улица Народная – полностью;
улица Новгородская – полностью;

переулок Новый – полностью;
 переулок Огородный – полностью;
 Окружное шоссе – полностью;
 улица Октябрьская – полностью;
 Осановский проезд – полностью;
 улица Охмыльцевская – полностью;
 улица Панкратова – полностью;
 переулок Паровозный – полностью;
 улица Первомайская – полностью;
 1 микрорайон ГПЗ-23 – полностью;
 улица Петина – полностью;
 улица Петрозаводская – полностью;
 улица Пионерская – полностью;
 улица Пирогова – полностью;
 проспект Победы – полностью;
 улица Поселковая – полностью;
 переулок Поселковый – полностью;
 Пошехонское шоссе – полностью;
 улица Поэта Александра Романова – полностью;
 улица Предтеченская – полностью;
 улица Преображенского – полностью;
 Пречистенская набережная – полностью;
 улица Пригородная – полностью;
 улица Пролетарская – полностью;
 улица Промышленная – полностью;
 улица Профсоюзная – полностью;
 переулок Прядыльный – полностью;
 улица Прядыльщикиков – полностью;
 переулок Прямой – полностью;
 улица Псковская – полностью;
 улица Пугачева – дома №№ 1, 3, 4, 5, 7, 13;
 улица Путейская – полностью;
 улица Пушкинская – полностью;
 улица Рабочая – полностью;
 переулок Раздельный – полностью;
 улица Республиканская – полностью;
 улица Рождественская – полностью;
 улица Сергея Орлова – полностью;
 улица Сергея Преминина – полностью;
 Советский проспект – полностью;
 переулок Содемский – полностью;
 улица Солодунова – полностью;
 улица Спирина – полностью;
 улица Текстильщикиков – полностью;
 улица Тендрякова – полностью;
 микрорайон Тепличный – полностью;
 переулок Технический – полностью;
 переулок Ткацкий – полностью;
 улица Товарная – полностью;
 переулок Топливный – полностью;
 Торговая площадь – полностью;
 улица Трактористов – полностью;
 улица Транспортная – полностью;
 улица Турундаевская – полностью;
 переулок Турундаевский – полностью;
 улица Угловая – полностью;
 улица Ударников – полностью;
 переулок Узкий – полностью;
 переулок Февральский – полностью;
 переулок Флотский – полностью;
 улица Центральная – полностью;
 улица Челюскинцев – полностью;
 улица Чехова – полностью;
 улица Щетинина – полностью;
 улица Элеваторная – полностью;
 улица Южакова – полностью;
 улица Южная – полностью;
 улица Южная роща – полностью;
 улица Ягодная – полностью;
 улица Ярославская – полностью;
 улица Яшина – полностью.
 Деревня Рубцово – полностью.
 2. Давление воды будет снижено в домах по следующим адресам:
 переулок Водников – полностью;
 улица Гоголя – полностью;
 улица Горького – полностью, за исключением домов №№ 139, 145, 146, 148, 150, 156, 158, 160;
 улица Добролюбова – полностью;
 улица Комсомольская – полностью;
 улица Красноармейская – полностью;
 улица Лаврова – полностью;
 улица Малая Сибирская – полностью;
 улица Некрасова – полностью;
 Ново-Архангельское шоссе – полностью;
 улица Энгельса – полностью;
 улица Чернышевского – полностью.

Приложение № 2
к постановлению Администрации
города Вологды
от 03.08.2021 № 1149

Перечень пунктов подвоза питьевой воды 14, 15 августа 2021 года при проведении работ по замене запорной арматуры

№ п/п	Адрес пункта подвоза воды	Период подвоза воды
1.	ул. Авксентьевского, д. 3	с 14.00 до 17.00
2.	ул. Ананьинская, д. 78	с 14.00 до 17.00
3.	ул. Благовещенская, д. 65	с 10.00 до 13.00
4.	ул. Ветошкина – ул. Яшина	с 14.00 до 17.00
5.	ул. Воркутинская, д. 8	с 18.00 до 21.00
6.	ул. Гагарина, д. 71	с 14.00 до 17.00
7.	ул. Гончарная, д. 10	с 18.00 до 21.00
8.	1 мкр. ГПЗ-23, между д. 6 и д. 8	с 18.00 до 21.00
9.	ул. Ильюшина, д. 4	с 10.00 до 13.00
10.	ул. Казакова, д. 13	с 14.00 до 17.00
11.	ул. Ленинградская, 101а	с 10.00 до 13.00
12.	пер. Локомотивный, д. 2	с 10.00 до 13.00
13.	ул. Маяковского, д. 26	с 18.00 до 21.00

№ п/п	Адрес пункта подвоза воды	Период подвоза воды
14.	ул. Маршала Конева, д. 8а	с 10.00 до 13.00
15.	ул. Маршала Конева, д. 22	с 18.00 до 21.00
16.	ул. Мира, д. 82 (ТЦ «Оазис»)	с 10.00 до 13.00
17.	ул. Мишкольцкая, д. 3	с 14.00 до 17.00
18.	ул. Новгородская, д. 5	с 10.00 до 13.00
19.	Окружное шоссе, д. 26	с 18.00 до 21.00
20.	ул. Пионерская, д. 24	с 10.00 до 13.00
21.	ул. Пирогова – ул. Козленская	с 18.00 до 21.00
22.	ул. Псковская, д. 11в	с 18.00 до 21.00
23.	ул. Сергея Преминина, между д. 4 и д. 6	с 14.00 до 17.00
24.	ул. Текстильщикиков, д. 16	с 14.00 до 17.00
25.	мкр. Тепличный, д. 2	с 10.00 до 13.00
26.	ул. Щетинина, д. 21	с 10.00 до 13.00
27.	ул. Ярославская, д. 8	с 14.00 до 17.00
28.	ул. Ярославская, д. 17	с 18.00 до 21.00
29.	ул. Ярославская, д. 34	с 10.00 до 13.00

ПОСТАНОВЛЕНИЕ АДМИНИСТРАЦИИ ГОРОДА ВОЛОГДЫ ОТ 3 АВГУСТА 2021 ГОДА № 1152 О ВНЕСЕНИИ ИЗМЕНЕНИЙ В ПОСТАНОВЛЕНИЕ АДМИНИСТРАЦИИ ГОРОДА ВОЛОГДЫ ОТ 25 МАРТА 2019 ГОДА № 321

На основании статей 27 и 42 Устава городского округа города Вологды ПОСТАНОВЛЯЮ:

- Внести изменение в постановление Администрации города Вологды от 25 марта 2019 года № 321 «О создании городской комиссии по подготовке к проведению Всероссийской переписи населения 2020 года» (с последующими изменениями), заменив в преамбуле слова «муниципального образования «Город Вологда»» словами «городского округа города Вологды».
- Внести изменение в Положение о городской комиссии по подготовке к проведению Всероссийской переписи населения 2020 года, утверждённое постановлением Администрации города Вологды от 25 марта 2019 года № 321 (с последующими изменениями), заменив в пунктах 1.1, 2.1 и абзаце третьем пункта 4.1 слова «муниципального образования «Город Вологда»» словами «городского округа города Вологды».
- Внести в состав городской комиссии по подготовке к проведению Всероссийской переписи населения 2020 года, утверждённый постановлением Администрации города Вологды от 25 марта 2019 года № 321 (с последующими изменениями), (далее - Комиссия) следующие изменения:
 - Вывести из состава Комиссии И.А. Голицину.
 - Ввести в состав Комиссии Подьякову Ольгу Николаевну, главного специалиста по вопросам социально-экономического развития отдела по экономической политике Департамента экономического развития Администрации города Вологды, в качестве секретаря комиссии.
 - В наименовании должности Суворовой Ю.Н. слова «главный специалист по правовым вопросам отдела по документационному и правовому обеспечению» заменить словами «консультант по правовым вопросам финансово-организационного отдела».
- Настоящее постановление подлежит опубликованию в газете «Вологодские новости» и размещению на официальном сайте Администрации города Вологды в информационно - телекоммуникационной сети «Интернет».

**Исполняющий обязанности Мэра города Вологды
первый заместитель Мэра города Вологды -
начальник Департамента градостроительства
Администрации города Вологды А.Н. Баранов**

ПОСТАНОВЛЕНИЕ АДМИНИСТРАЦИИ ГОРОДА ВОЛОГДЫ ОТ 3 АВГУСТА 2021 ГОДА № 1154 О ВНЕСЕНИИ ИЗМЕНЕНИЙ В ПОСТАНОВЛЕНИЕ АДМИНИСТРАЦИИ ГОРОДА ВОЛОГДЫ ОТ 11 ИЮНЯ 2021 ГОДА № 815

На основании статей 27, 44 Устава городского округа города Вологды ПОСТАНОВЛЯЮ:

- Внести в постановление Администрации города Вологды от 11 июня 2021 года № 815 «О проведении открытых аукционов на право заключения договора на размещение и эксплуатацию объекта по оказанию услуг населению на территории городского округа города Вологды» (с последующими изменениями) следующие изменения:
 - Пункт 2 дополнить подпунктами 2.11 – 2.13 следующего содержания:
 - 2.11. г. Вологда, ул. Каменный мост, вблизи дома № 4 (в границах кадастрового квартала 35:24:0202002) общей площадью 80 кв. м, со специализацией – благоустроенная площадка для предоставления услуг общественного питания.
 - 2.12. г. Вологда, пр. Победы, вблизи дома № 20 (в границах земельного участка с кадастровым номером 35:24:0201008:89) общей площадью 50 кв. м, со специализацией – кафе (веранда).
 - 2.13. г. Вологда, ул. Ильюшина, вблизи дома № 28а (35:24:0403001:17) общей площадью 1760 кв. м, со специализацией – автостоянка.».
 - Пункт 3 изложить в следующей редакции:
 - «3. Провести открытый аукцион на право заключения договора на размещение и эксплуатацию объекта по оказанию услуг населению на период с 20 июля по 1 октября по адресу: г. Вологда, ул. Некрасова, вблизи дома № 72 (пл. Чайковского) (в границах кадастрового квартала 35:24:0305013) общей площадью 100 кв. м, со специализацией – аттракцион для детей - электромобили и педальные автомобили (не более пяти штук), батут надувной площадью не более 50 кв. м, высотой не более 3 м.».
- Настоящее постановление подлежит опубликованию в газете «Вологодские новости» и размещению на официальном сайте Администрации города Вологды в информационно-телекоммуникационной сети «Интернет».

**Исполняющий обязанности
Мэра города Вологды
первый заместитель Мэра города Вологды -
начальник Департамента градостроительства
Администрации города Вологды А.Н. Баранов**

ПОСТАНОВЛЕНИЕ АДМИНИСТРАЦИИ ГОРОДА ВОЛОГДЫ ОТ 5 АВГУСТА 2021 ГОДА № 1159 О ВНЕСЕНИИ ИЗМЕНЕНИЙ В ПОСТАНОВЛЕНИЕ АДМИНИСТРАЦИИ ГОРОДА ВОЛОГДЫ ОТ 22 ДЕКАБРЯ 2020 ГОДА № 1850

В соответствии с решением Вологодской городской Думы от 27 мая 2021 года № 440 «О внесении изменений в Устав муниципального образования «Город Вологда», решением Вологодской городской Думы от 24 июня 2021 года № 453 «О внесении изменений в решение Вологодской городской Думы от 25 июня 2020 года № 214 «О мерах социальной поддержки некоторых категорий медицинских работников»» (с последующими изменениями), на основании статей 27, 44 Устава городского округа города Вологды ПОСТАНОВЛЯЮ:

- Внести в постановление Администрации города Вологды от 22 декабря 2020 года № 1850 «Об утверждении Порядка предоставления мер социальной поддержки некоторых категорий медицинских работников в виде предоставления единовременной социальной выплаты для оплаты или компенсации первоначального взноса и (или) ежемесячных социальных выплат в виде компенсации части ежемесячного платежа по ипотечному кредиту (займу) при приобретении жилого помещения» (с последующими изменениями) следующие изменения:
 - В наименовании слова «жилого помещения» заменить словами «построенного (созданного) жилого помещения либо жилого помещения, строящегося (создающегося) по договору участия в долевом строительстве».
 - В преамбуле после слов «медицинских работников» дополнить словами «(с последующими изменениями)», слова «муниципального образования «Город Вологда»» заменить словами «городского округа города Вологды».
 - В пункте 1 слова «жилого помещения» заменить словами «построенного (созданного) жилого помещения либо жилого помещения, строящегося (создающегося) по договору участия в долевом строительстве».
 - В пункте 2 после слов «медицинских работников» дополнить словами «(с последующими изменениями)».
- Внести в Порядок предоставления мер социальной поддержки некоторых категорий медицинских работников в виде предоставления единовременной социальной выплаты для оплаты или компенсации первоначального взноса и (или) ежемесячных социальных выплат в виде компенсации части ежемесячного платежа по ипотечному кредиту (займу) при приоб-

ретенции жилого помещения, утвержденный постановлением Администрации города Вологды от 22 декабря 2020 года № 1850 (с последующими изменениями), следующие изменения:

- 2.1. В наименовании слова «жилого помещения» заменить словами «построенного (созданного) жилого помещения либо жилого помещения, строящегося (создающегося) по договору участия в долевом строительстве».
- 2.2. В пунктах 1 и 2, абзацах втором и третьем подпункта 2.1.3 и подпункте 6.1 слова «муниципального образования «Город Вологда»» заменить словами «городского округа города Вологды».
- 2.3. В пункте 1 слова «жилого помещения» заменить словами «построенного (созданного) жилого помещения либо жилого помещения, строящегося (создающегося) по договору участия в долевом строительстве», после слов «ипотечный кредит» дополнить словами «, жилое помещение».
- 2.4. В абзаце первом подпункта 2.1.3 пункта 2 слова «(далее – жилое помещение)» исключить.
- 2.5. В пункте 7.6 после слов «договора купли-продажи» дополнить словами «(договора участия в долевом строительстве, договора уступки прав требования)».
- 2.6. В абзаце первом подпункта 2.1.3 пункта 2 слова «договора купли-продажи» дополнить словами «(договора участия в долевом строительстве, договора уступки прав требования)».
- 2.7. В грифе и по тексту приложений №№ 1-4 слова «жилого помещения» заменить словами «построенного (созданного) жилого помещения либо жилого помещения, строящегося (создающегося) по договору участия в долевом строительстве».
3. Настоящее постановление подлежит официальному опубликованию в газете «Вологодские новости» и размещению на официальном сайте Администрации города Вологды в информационно-телекоммуникационной сети «Интернет».

**Исполняющий обязанности
Мэра города Вологды
первый заместитель Мэра города Вологды -
начальник Департамента градостроительства
Администрации города Вологды А.Н. Баранов**

ПОСТАНОВЛЕНИЕ АДМИНИСТРАЦИИ ГОРОДА ВОЛОГДЫ ОТ 4 АВГУСТА 2021 ГОДА № 1157 О ВНЕСЕНИИ ИЗМЕНЕНИЙ В ПОСТАНОВЛЕНИЕ АДМИНИСТРАЦИИ ГОРОДА ВОЛОГДЫ ОТ 21 СЕНТЯБРЯ 2016 ГОДА № 1271

В соответствии с постановлением Администрации города Вологды от 12 мая 2021 года № 600 «О внесении изменений в Положение об оплате труда работников муниципального казенного учреждения «Градостроительный центр города Вологды», постановлением Администрации города Вологды от 22 апреля 2021 года № 534 «О внесении изменений в постановление Администрации города Вологды от 26 февраля 2010 года № 505», на основании статей 27, 42 Устава городского округа города Вологды ПОСТАНОВЛЯЮ:

1. Внести в постановление Администрации города Вологды от 21 сентября 2016 года № 1271 «О создании Комиссии по подготовке предложений, касающихся регулирования трудовых отношений с руководителем муниципального казенного учреждения «Градостроительный центр города Вологды» (с последующими изменениями) следующие изменения:
 - 1.1. В преамбуле цифры и слова «38, 42 Устава муниципального образования «Город Вологда»» заменить цифрами и словами «статей 27, 42 Устава городского округа города Вологды».
 - 1.2. Дополнить новым пунктом 3 следующего содержания: «3. Утвердить прилагаемый дополнительный состав Комиссии.».
 - 1.3. Пункты 3, 4 считать пунктами 4, 5 соответственно.
 - 1.4. Дополнить дополнительным составом Комиссии по подготовке предложений, касающихся регулирования трудовых отношений с руководителем муниципального казенного учреждения «Градостроительный центр города Вологды» согласно приложению к настоящему постановлению.
2. Внести в основной состав Комиссии по подготовке предложений, касающихся регулирования трудовых отношений с руководителем муниципального казенного учреждения «Градостроительный центр города Вологды» (далее - Комиссия), утвержденный постановлением Администрации города Вологды от 21 сентября 2016 года № 1271 (с последующими изменениями), следующие изменения:
 - 2.1. Вывести из основного состава Комиссии М.Е. Любимову.
 - 2.2. Ввести в основной состав Комиссии Леонову Ирину Геннадьевну, экономиста по финансовой работе муниципальной казенного учреждения «Градостроительный центр города Вологды», в качестве секретаря Комиссии.
 3. Настоящее постановление подлежит официальному опубликованию в газете «Вологодские новости» и размещению на официальном сайте Администрации города Вологды в информационно-телекоммуникационной сети «Интернет».

**Исполняющий обязанности Мэра города Вологды
первый заместитель Мэра города Вологды -
начальник Департамента градостроительства
Администрации города Вологды А.Н. Баранов**

Приложение
к постановлению
Администрации города Вологды
от 04.08.2021 № 1157
«УТВЕРЖДЕН
постановлением
Администрации города Вологды
от 21 сентября 2016 года № 1271

Дополнительный состав Комиссии по подготовке предложений, касающихся регулирования трудовых отношений с руководителем муниципального казенного учреждения «Градостроительный центр города Вологды»

Баранов Анатолий Николаевич	первый заместитель Мэра города Вологды - начальник Департамента градостроительства Администрации города Вологды, председатель Комиссии по подготовке предложений, касающихся регулирования трудовых отношений с руководителем муниципального казенного учреждения «Градостроительный центр города Вологды» (далее - Комиссия);
Чекмарева Анна Леонидовна	начальник Отдела по правовому, документационному и организационному обеспечению Департамента градостроительства Администрации города Вологды;
Леонова Ирина Геннадьевна	экономист по финансовой работе муниципального казенного учреждения «Градостроительный центр города Вологды», секретарь Комиссии.»,

ПОСТАНОВЛЕНИЕ АДМИНИСТРАЦИИ ГОРОДА ВОЛОГДЫ ОТ 5 АВГУСТА 2021 ГОДА № 1160 О ВНЕСЕНИИ ИЗМЕНЕНИЙ В ПОСТАНОВЛЕНИЕ АДМИНИСТРАЦИИ ГОРОДА ВОЛОГДЫ ОТ 3 ИЮНЯ 2014 ГОДА № 3883

На основании Порядка управления и распоряжения имуществом, находящимся в муниципальной собственности города Вологды, утвержденного решением Вологодской городской Думы от 27 декабря 2005 года № 393 (с последующими изменениями), статей 27, 44 Устава городского округа города Вологды ПОСТАНОВЛЯЮ:

1. Внести изменение в постановление Администрации города Вологды от 3 июня 2014 года № 3883 «Об утверждении Порядка списания муниципального имущества» (с последующими изменениями), заменив в преамбуле цифры и слова «38 и 44 Устава муниципального образования «Город Вологда»» цифрами и словами «27 и 44 Устава городского округа города Вологды».
2. Внести в Порядок списания муниципального имущества, утвержденный постановлением Администрации города Вологды от 3 июня 2014 года № 3883 (с последующими изменениями), следующие изменения:
 - 2.1. В пунктах 1.1, 1.3 слова «муниципального образования «Город Вологда»» заменить словами «городского округа города Вологды».
 - 2.2. В пункте 1.1 слова «на балансе в качестве объектов основных средств в порядке, установленном для ведения бухгалтерского учета» заменить словами «на балансовом (забалансовом) учете в порядке, установленном для ведения бухгалтерского учета».
 - 2.3. Пункт 1.2 изложить в новой редакции: «1.2. Под списанием муниципального имущества понимается комплекс действий, связанных с признанием муниципального имущества непригодным для дальнейшего использования по целевому назначению и (или) распоряжения вследствие полной или частичной утраты потребительских свойств, в том числе физического и морального износа, либо выбыв-

шим из владения, пользования и распоряжения вследствие гибели или уничтожения, вследствие невозможности установления его местонахождения в результате совершения противоправного деяния, а также в связи со сносом старых объектов муниципального недвижимого имущества или их частей при реконструкции и (или) строительстве новых объектов недвижимого имущества либо установке движимого имущества.».

- 2.4. В подпункте 1.4.2 пункта 1.4 цифры «3000» заменить цифрами «10000».
- 2.5. В абзацах первом и пятом пункта 1.7 и абзаце третьем пункта 2.2 слова «противоправное действие» в соответствующих падежах и числах заменить словами «противоправное деяние» в соответствующих падежах и числах.
- 2.6. Пункт 1.8 изложить в новой редакции: «1.8. Основаниями для принятия решения о списании муниципального имущества являются: непригодность муниципального имущества для дальнейшего использования по целевому назначению и (или) невозможность распоряжения им вследствие полной или частичной утраты потребительских свойств, в том числе физического или морального износа; муниципальное имущество выбыло из владения, пользования и распоряжения вследствие гибели или уничтожения, а также вследствие невозможности установления его местонахождения в результате совершения противоправного деяния; необходимость сноса объектов муниципального недвижимого имущества или их частей при реконструкции и (или) строительстве новых объектов недвижимого имущества либо установке движимого имущества.

Истечение нормативного срока полезного использования муниципального имущества или начисление амортизации в размере 100% его стоимости не являются основаниями для его списания, если по своему техническому состоянию или после капитального ремонта оно может быть использовано для дальнейшей эксплуатации по прямому назначению, реализовано или передано другим муниципальным организациям.».

- 2.7. Пункт 1.10 изложить в следующей редакции: «1.10. Списание муниципального движимого имущества муниципальных казенных учреждений и особо ценного движимого имущества муниципальных автономных и бюджетных учреждений осуществляется на основании разрешения на списание муниципального движимого имущества, выданного уполномоченным органом.».
- 2.8. Пункт 3.1 изложить в следующей редакции: «3.1. Для рассмотрения вопроса о списании муниципального имущества муниципальная организация представляет в уполномоченный орган письменное заявление с перечнем муниципального имущества, подлежащего списанию, по формам согласно приложениям № 1 и № 2 к настоящему Порядку.

- К заявлению прилагаются:
- 1) заключение Комиссии на списываемое муниципальное имущество по формам согласно приложениям №№ 3 - 5 к настоящему Порядку. Заключение согласовывается с органом Администрации города Вологды, осуществляющим отдельные функции и полномочия учредителя муниципального учреждения (предприятия) (далее - Отраслевой орган), и утверждается руководителем муниципальной организации, а в случае ликвидации муниципальной организации - председателем ликвидационной комиссии. В заключении указываются данные, характеризующие муниципальное имущество (год изготовления или постройки, дата ввода в эксплуатацию, дата постановки на учет, срок полезного использования), проведенные ремонты, состояние основных частей, деталей, узлов, конструктивных элементов, причины выбытия (с обоснованием невозможности (нецелесообразности) его дальнейшего использования и восстановления);
 - 2) фотоизображение предлагаемого к списанию объекта в случае физического существования объекта или его остатков;
 - 3) при списании муниципального имущества с забалансового учета в связи с принятием решения о его списании (уничтожении) муниципальная организация дополнительно представляет копию акта о списании муниципального имущества с балансового учета по форме, установленной для ведения бухгалтерского учета;
 - 4) при списании оборудования (техники) муниципальная организация дополнительно представляет копию заключения специалиста или специализированной организации, занимающихся обслуживанием и ремонтом соответствующего типа оборудования (техники), о непригодности данного муниципального имущества к дальнейшей эксплуатации, невозможности или нецелесообразности его ремонта;
 - 5) при списании недвижимого имущества муниципальная организация дополнительно представляет копию заключения о непригодности данного муниципального имущества к дальнейшей эксплуатации, невозможности или нецелесообразности его восстановления, выданного специализированной организацией, с приложением копии лицензии специализированной организации на проведение работ по техническому обследованию зданий;
 - 6) при списании не завершенного строительством объекта муниципальной организацией, за исключением муниципальных учреждений, органов местного самоуправления, отраслевых органов Администрации города Вологды с правом юридического лица, дополнительно представляется протокол решения Комиссии о нецелесообразности достройки объекта с предписанием разборки и уничтожения.

Муниципальные учреждения, органы местного самоуправления, отраслевые органы Администрации города Вологды с правом юридического лица при списании не завершенного строительством объекта руководствуются Порядком списания произведенных капитальных вложений в объекты основных средств, которые не были созданы, в том числе в сумме расходов по разработке проектно-сметной документации, строительно-монтажным работам и иных расходов, не приведших к возведению (созданию) объекта основного средства, финансирование которых осуществлялось за счет средств бюджета города Вологды, утвержденным постановлением Администрации города Вологды от 6 июля 2018 года № 773;

7) при списании объектов недвижимого имущества либо их частей при реконструкции, а также при строительстве новых объектов недвижимого имущества либо установке движимого имущества муниципальной организацией дополнительно представляются копии проектной документации и (или) разрешение на строительство (реконструкцию), а также заключение специалиста или специализированной организации о техническом и (или) функциональном устаревании объекта недвижимости, несоответствии его нормативным требованиям и техническим условиям в соответствии с действующим законодательством;

8) при списании автотранспортных средств, других видов самоходной техники, водных транспортных средств (далее - транспортное средство) муниципальная организация дополнительно представляет копию паспорта транспортного средства либо иного документа, подтверждающего его государственную регистрацию, и фотоизображение предлагаемого к списанию транспортного средства. В случае возникновения необходимости списания транспортного средства, поврежденного в результате дорожно-транспортного происшествия, муниципальная организация дополнительно представляет копию акта (протокола) о дорожно-транспортном происшествии (с изложением причин, его вызвавших) и документов, подтверждающих меры, принятые к возмещению причиненного организации ущерба;

9) при списании муниципального имущества, по которому срок фактической эксплуатации не превышает срока полезного использования, кроме документов, указанных выше (в зависимости от вида предлагаемого к списанию имущества), муниципальная организация представляет:

заключение Комиссии о ненадлежащем использовании (хранении) муниципального имущества и событиях, повлекших за собой необходимость его списания;

справку о размере нанесенного ущерба, определенном по фактическим потерям исходя из рыночных цен, но не ниже остаточной стоимости имущества по данным бухгалтерского учета. Величина ущерба рассчитывается на день его причинения или обнаружения;

информацию о принятых мерах в отношении виновных лиц, допустивших события, повлекшие за собой необходимость списания муниципального имущества (в случае выявления виновных лиц).».

- 2.9. Пункт 4.2 изложить в следующей редакции: «4.2. Комиссия в течение десяти рабочих дней со дня окончания действий по ликвидации списываемого имущества составляет и подписывает акт на списание муниципального имущества с балансового (забалансового) учета в порядке, установленном для ведения бухгалтерского учета, который в течение трех рабочих дней со дня подписания Комиссией утверждается руководителем муниципальной организации.».
- 2.1. В пункте 4.4 слова «акта о списании муниципального имущества» заменить словами «акта о списании муниципального имущества с балансового (забалансового) учета».
3. Внести в форму разрешения на списание муниципального имущества, утвержденную постановлением Администрации города Вологды от 3 июня 2014 года № 3883 (с последующими изменениями), следующие изменения:

3.1. В преамбуле слова «муниципального образования «Город Вологда»» заменить словами «городского округа города Вологды».

3.2. В пункте 1 слова «с баланса» заменить словами «с балансового (забалансового) учета».

3.3. В пункте 3 слова «в баланс» заменить словами «в соответствующие регистры бюджетного (бухгалтерского) учета».

4. Настоящее постановление подлежит опубликованию в газете «Вологодские новости» и размещению на официальном сайте Администрации города Вологды в информационно-телекоммуникационной сети «Интернет».

**Исполняющий обязанности
Мэра города Вологды
первый заместитель Мэра города Вологды -
начальник Департамента градостроительства
Администрации города Вологды А.Н. Баранов**

**ПОСТАНОВЛЕНИЕ
АДМИНИСТРАЦИИ ГОРОДА ВОЛОГДЫ
ОТ 5 АВГУСТА 2021 ГОДА № 1161
О ВНЕСЕНИИ ИЗМЕНЕНИЙ В ОТДЕЛЬНЫЕ
МУНИЦИПАЛЬНЫЕ ПРАВОВЫЕ АКТЫ**

На основании статей 27, 44 Устава городского округа города Вологды ПОСТАНОВЛЯЮ:

1. Внести изменение в постановление Администрации города Вологды от 26 декабря 2012 года № 7852 «Об образовании на территории городского округа города Вологды избирательных участков, участков референдума для проведения выборов и референдумов» (с последующими изменениями), заменив в приложении «Перечень избирательных участков, участков референдума, образованных на территории городского округа города Вологды для проведения голосования и подсчета голосов избирателей, участников референдума при проведении выборов и референдумов» в строке 370 в графе «Место нахождения помещения для голосования (наименование организации, адрес)» слова и цифры «Детский сад № 50 «Ландыш»» словами и цифрами «Школа № 22».

2. Внести изменение в постановление Администрации города Вологды от 23 июля 2021 года № 1089 «О списке избирательных участков на территории городского округа города Вологды для проведения 17-19 сентября 2021 года голосования и подсчета голосов избирателей на выборах депутатов Государственной Думы Федерального Собрания Российской Федерации восьмого созыва и депутатов Законодательного Собрания Вологодской области очередного созыва», заменив в приложении «Список избирательных участков на территории городского округа города Вологды для проведения 17-19 сентября 2021 года голосования и подсчета голосов избирателей на выборах депутатов Государственной Думы Федерального Собрания Российской Федерации восьмого созыва и депутатов Законодательного Собрания Вологодской области очередного созыва» в строке 370 в графе «Место нахождения помещения для голосования (наименование организации, адрес)» слова и цифры «Детский сад № 50 «Ландыш»» словами и цифрами «Школа № 22».

3. Настоящее постановление подлежит опубликованию в газете «Вологодские новости» и размещению на официальном сайте Администрации города Вологды в информационно-телекоммуникационной сети «Интернет».

**Исполняющий обязанности
Мэра города Вологды
первый заместитель Мэра города Вологды –
начальник Департамента градостроительства
Администрации города Вологды А.Н. Баранов**

ЗАКЛЮЧЕНИЕ О РЕЗУЛЬТАТАХ ОБЩЕСТВЕННЫХ ОБСУЖДЕНИЙ

город Вологда

02 августа 2021 года

Наименование проекта, рассмотренного на общественных обсуждениях:
постановление Администрации города Вологды «О предоставлении разрешения на условно разрешенный вид использования земельного участка с кадастровым номером 35:24:0305001:8».

Инициатор общественных обсуждений: Мэр города Вологды.

Общественные обсуждения назначены: постановлением Главы города Вологды от 19 июля 2021 года № 470 «О назначении общественных обсуждений по проекту решения о предоставлении разрешения на условно разрешенный вид использования земельного участка с кадастровым номером 35:24:0305001:8».

Опубликование (обнародование) информации об общественных обсуждениях: газета «Вологодские новости» от 21 июля 2021 года № 29 (2209), официальный сайт Администрации города Вологды в информационно-телекоммуникационной сети «Интернет» 21 июля 2021 года.

Заключение о результатах общественных обсуждений подготовлено на основании протокола общественных обсуждений по проекту решения о предоставлении разрешения на условно разрешенный вид использования земельного участка с кадастровым номером 35:24:0305001:8 от 02 августа 2021 года.

Организатор проведения общественных обсуждений: Администрация города Вологды, в лице Комиссии по Правилам землепользования и застройки при Администрации города Вологды, действующей на основании статьи 6 Правил землепользования и застройки города Вологды, утвержденных решением Вологодской городской Думы от 26 июня 2009 года № 72 (с последующими изменениями) (далее – Правила), постановления Администрации города Вологды от 25 марта 2021 года № 361 «Об утверждении Положения о Комиссии по Правилам землепользования и застройки при Администрации города Вологды и ее состава».

Информация о сроке, в течение которого принимались предложения и замечания участников общественных обсуждений:

в соответствии с постановлением Главы города Вологды от 19 июля 2021 года № 470 в период с 28 июля 2021 года до 30 июля 2021 года (включительно):

- принимались письменные предложения и (или) замечания по проекту муниципального правового акта, вынесенного на общественные обсуждения;

- в здании Администрации города Вологды по адресу: 160000, г. Вологда, ул. Ленина, д. 2, 1 этаж, с 09 часов 00 минут до 11 часов 00 минут и с 14 часов 00 минут до 16 часов 00 минут организована экспозиция проекта, вынесенного на общественные обсуждения. В период действия ограничительных мероприятий, направленных на предотвращение распространения новой коронавирусной инфекции (карантин) на территории Вологодской области, установленных постановлением Правительства Вологодской области от 27 марта 2020 года № 286 (с последующими изменениями), посещение экспозиции и консультирование посетителей осуществлялось по предварительной записи по телефонам: 72-05-20, 72-21-47.

В порядке, установленном постановлением Главы города Вологды от 19 июля 2021 года № 470, поступили предложения и (или) замечания по проекту, вынесенному на общественные обсуждения от трех граждан, с нарушением требований пункта 12 статьи 5.1. Градостроительного кодекса Российской Федерации, решения Вологодской городской Думы от 28 июня 2018 года № 1565 «Об утверждении Положения о порядке организации и проведения в муниципальном образовании «Город Вологда» общественных обсуждений или публичных слушаний в случаях, предусмотренных Градостроительным кодексом Российской Федерации», пункта 9 Порядка приема предложений и (или) замечаний по проекту решения о предоставлении разрешения на условно разрешенный вид использования земельного участка с кадастровым номером 35:24:0305001:8 и участия населения городского округа города Вологды в его обсуждении, утвержденного постановлением Главы города Вологды от 19 июля 2021 года № 470, следовательно, данные предложения и (или) замечания не подлежат включению в протокол общественных обсуждений по проекту решения о предоставлении разрешения на условно разрешенный вид использования земельного участка с кадастровым номером 35:24:0305001:8.

Таким образом, участников общественных обсуждений – 0 человек.

Выводы по результатам общественных обсуждений по проекту решения о предоставлении разрешения на условно разрешенный вид использования земельного участка с кадастровым номером 35:24:0305001:8

Все необходимые процедуры в рамках общественных обсуждений выполнены надлежащим образом и соответствуют требованиям действующего законодательства и нормативным правовым актам муниципального образования «Город Вологда».

Предложения и (или) замечания 3 граждан и юридических лиц, поступившие в период с 28 июля 2021 года до 30 июля 2021 года (включительно) и зарегистрированные в Департаменте градостроительства Администрации города Вологды за входящими номерами: 12-0-23/75 от 29 июля 2021 года, 12-0-23/74 от 29 июля 2021 года, 12-0-23/77 от 30 июля 2021 года, не подлежат рассмотрению организатором общественных обсуждений, поскольку поданы с нарушением требований пункта 12 статьи 5.1. Градостроительного кодекса Российской Федерации, решения Вологодской городской Думы от 28 июня 2018 года № 1565 «Об утверждении Положения о порядке организации и проведения в муниципальном образовании «Город Вологда» общественных обсуждений или публичных слушаний в случаях, предусмотренных Градостроительным кодексом Российской Федерации», пункта 9 Порядка приема предложений и (или) замечаний по проекту решения о предоставлении разрешения на условно разрешенный вид использования земельного участка с кадастровым номером 35:24:0305001:8 и участия населения городского округа города Вологды в его обсуждении, утвержденного постановлением Главы города Вологды от 19 июля 2021 года № 470.

В соответствии с пунктом 1.7 Положения о порядке организации и проведения в муниципальном образовании «Город Вологда» общественных обсуждений или публичных слушаний в случаях, предусмотренных Градостроительным кодексом Российской Федерации, утвержденного решением Вологодской городской Думы от 28 июня 2018 года № 1565 (с последующими изменениями), результаты общественных обсуждений носят для органов местного самоуправления и должностных лиц местного самоуправления города Вологды рекомендательный характер.

Результаты общественных обсуждений:

По результатам общественных обсуждений, в отсутствие возражений, поддержано принятие постановления Администрации города Вологды «О предоставлении разрешения на условно разрешенный вид использования земельного участка с кадастровым номером 35:24:0305001:8».

В соответствии со статьей 39 Градостроительного кодекса Российской Федерации организатору общественных обсуждений на основании заключения о результатах общественных обсуждений по проекту муниципального правового акта, вынесенного на общественные обсуждения, осуществить подготовку рекомендаций о предоставлении разрешения

на условно разрешенный вид использования земельного участка с кадастровым номером 35:24:0305001:8, либо об отказе в предоставлении такого разрешения с указанием причин принятого решения и направить их Мэру города Вологды.

**Председательствующий
общественных обсуждений,
первый заместитель Мэра города Вологды –
начальник Департамента
градостроительства
Администрации города Вологды А.Н. Баранов
Секретарь общественных обсуждений С.В. Кудряцева**

**ПОСТАНОВЛЕНИЕ
АДМИНИСТРАЦИИ ГОРОДА ВОЛОГДЫ
ОТ 6 АВГУСТА 2021 ГОДА № 1165
ОБ ОРГАНИЗАЦИИ РАБОТ ПО РЕКОНСТРУКЦИИ ТЕПЛОВОЙ СЕТИ
АО «ВОЛОГДАГОРТЕПЛОСЕТЬ» ПО АДРЕСУ:
Г. ВОЛОГДА, УЛ. ПУШКИНСКАЯ, Д. 17**

В соответствии с Федеральным законом от 6 октября 2003 года № 131-ФЗ «Об общих принципах организации местного самоуправления в Российской Федерации» (с последующими изменениями), Федеральным законом от 10 декабря 1995 года № 196-ФЗ «О безопасности дорожного движения» (с последующими изменениями), Порядком осуществления временных ограничений или прекращения движения транспортных средств по автомобильным дорогам общего пользования регионального или межмуниципального, местного значения на территории Вологодской области, утвержденным постановлением Правительства Вологодской области от 07 февраля 2012 года № 84 (с последующими изменениями), в целях обеспечения безопасности дорожного движения при выполнении работ по реконструкции тепловой сети по адресу: г. Вологда, ул. Пушкинская, д. 17, на основании статей 27 и 44 Устава городского округа города Вологды ПОСТАНОВЛЯЮ:

1. Согласовать АО «Вологдагортеплосеть» выполнение комплекса работ по реконструкции тепловой сети протяженностью 97,6 м диаметром 159 мм, 108 мм на проезжей части по проезду от Советского пр. до ул. Козленской с выполнением работ по восстановлению благоустройства прилегающих территорий в период с 07 августа 2021 года по 30 августа 2021 года.

2. В целях обеспечения безопасности дорожного движения ограничить движение транспортных средств на автомобильной дороге общего пользования местного значения (далее – автомобильная дорога) - проезд от Советского пр. до ул. Козленской в период с 07 августа 2021 года по 20 августа 2021 года.

3. Департаменту городского хозяйства Администрации города Вологды:

3.1. До начала ремонтных работ проинформировать через средства массовой информации граждан и организации о сроках ограничения движения транспорта по проезду от Советского пр. до ул. Козленской, а также о возможных маршрутах объездов.

4. Рекомендовать АО «Вологдагортеплосеть»:

4.1. Разработать и утвердить в установленном порядке с Департаментом городского хозяйства Администрации города Вологды проект организации дорожного движения по автомобильной дороге на период проведения ремонтных работ.

4.2. Установить технические средства организации дорожного движения в соответствии с утвержденным проектом организации дорожного движения.

5. Рекомендовать Отделу ГИБДД УМВД по городу Вологде обеспечить контроль за соблюдением участниками дорожного движения установленных временных технических средств.

6. Контроль за выполнением настоящего постановления возложить на Департамент городского хозяйства Администрации города Вологды.

7. Настоящее постановление подлежит официальному опубликованию в газете «Вологодские новости» и размещению на официальном сайте Администрации города Вологды в информационно-телекоммуникационной сети «Интернет».

**Исполняющий обязанности
Мэра города Вологды
первый заместитель Мэра города Вологды -
начальник Департамента градостроительства
Администрации города Вологды А.Н. Баранов**

ЗАКЛЮЧЕНИЕ О РЕЗУЛЬТАТАХ ОБЩЕСТВЕННЫХ ОБСУЖДЕНИЙ

город Вологда

02 августа 2021 года

Наименование проекта, рассмотренного на общественных обсуждениях:

постановление Администрации города Вологды «О предоставлении разрешения на условно разрешенный вид использования земельного участка с кадастровым номером 35:24:0502001:346».

Инициатор общественных обсуждений: Мэр города Вологды.

Общественные обсуждения назначены: постановлением Главы города Вологды от 19 июля 2021 года № 471 «О назначении общественных обсуждений по проекту решения о предоставлении разрешения на условно разрешенный вид использования земельного участка с кадастровым номером 35:24:0502001:346».

Опубликование (обнародование) информации об общественных обсуждениях: газета «Вологодские новости» от 21 июля 2021 года № 29 (2209), официальный сайт Администрации города Вологды в информационно-телекоммуникационной сети «Интернет» 21 июля 2021 года.

Заключение о результатах общественных обсуждений подготовлено на основании протокола общественных обсуждений по проекту решения о предоставлении разрешения на условно разрешенный вид использования земельного участка с кадастровым номером 35:24:0502001:346 от 02 августа 2021 года.

Организатор проведения общественных обсуждений: Администрация города Вологды, в лице Комиссии по Правилам землепользования и застройки при Администрации города Вологды, действующей на основании статьи 6 Правил землепользования и застройки города Вологды, утвержденных решением Вологодской городской Думы от 26 июня 2009 года № 72 (с последующими изменениями) (далее – Правила), постановления Администрации города Вологды от 25 марта 2021 года № 361 «Об утверждении Положения о Комиссии по Правилам землепользования и застройки при Администрации города Вологды и ее состава».

Информация о сроке, в течение которого принимались предложения и замечания участников общественных обсуждений:

в соответствии с постановлением Главы города Вологды от 19 июля 2021 года № 471 в период с 28 июля 2021 года до 30 июля 2021 года (включительно):

- принимались письменные предложения и (или) замечания по проекту муниципального правового акта, вынесенного на общественные обсуждения;

- в здании Администрации города Вологды по адресу: 160000, г. Вологда, ул. Ленина, д. 2, 1 этаж, с 09 часов 00 минут до 11 часов 00 минут и с 14 часов 00 минут до 16 часов 00 минут организована экспозиция проекта, вынесенного на общественные обсуждения. В период действия ограничительных мероприятий, направленных на предотвращение распространения новой коронавирусной инфекции (карантин) на территории Вологодской области, установленных постановлением Правительства Вологодской области от 27 марта 2020 года № 286 (с последующими изменениями), посещение экспозиции и консультирование посетителей осуществлялось по предварительной записи по телефонам: 72-05-20, 72-21-47.

В порядке, установленном постановлением Главы города Вологды от 19 июля 2021 года № 471, поступили предложения и (или) замечания по проекту, вынесенному на общественные обсуждения от участников общественных обсуждений.

Содержание внесенных предложений и (или) замечаний участников общественных обсуждений и аргументированные рекомендации организатора общественных обсуждений о целесообразности или нецелесообразности учета внесенных участниками общественных обсуждений предложений и замечаний:

№	Количество участников общественных обсуждений, направивших предложение(ия) и (или) замечание (ия) по Проекту, вынесенному на общественные обсуждения	Предложения и замечания участников общественных обсуждений	Аргументированные рекомендации организатора общественных обсуждений о целесообразности или нецелесообразности учета внесенных участниками общественных обсуждений предложений и замечаний
Предложения и замечания по проекту решения о предоставлении разрешения на условно разрешенный вид использования земельного участка с кадастровым номером 35:24:0502001:346			
1	3 участника	Предлагаю заменить на условно разрешенный вид использования земельного участка «Малозатяжная многоквартирная жилая застройка».	Данное предложение целесообразно учесть, поскольку участники общественных обсуждений поддерживают решение, предложенное Проектом, вынесенным на общественные обсуждения

Таким образом, количество участников общественных обсуждений, которые приняли участие в общественных обсуждениях: 3 человека

Выводы по результатам общественных обсуждений по проекту решения о предоставлении разрешения на условно разрешенный вид использования земельного участка с кадастровым номером 35:24:0502001:346

Все необходимые процедуры в рамках общественных обсуждений выполнены надлежащим образом и соответствуют требованиям действующего законодательства и нормативным правовым актам муниципального образования «Город Вологда».

Предложения и (или) замечания от граждан, поступившие в период с 28 июля 2021 года до 30 июля 2021 года (включительно) и зарегистрированные в Департаменте градостроительства Администрации города Вологды за входящими номерами: РК № 12-0-23/71 от 28 июля 2021 года, РК № 12-0-23/72 от 28 июля 2021 года, 12-0-23/23 от 29 июля 2021 года признаны организатором общественных обсуждений подлежащими учету при принятии решения об утверждении (отклонении) Проекта.

Предложение и (или) замечание одного гражданина, поступившее в период с 28 июля 2021 года до 30 июля 2021 года (включительно) и зарегистрированное в Департаменте градостроительства Администрации города Вологды за входящими номерами: 12-0-23/73 от 29 июля 2021 года, не подлежит рассмотрению организатором общественных обсуждений, поскольку поступило с нарушением требований пункта 12 статьи 5.1. Градостроительного кодекса Российской Федерации, решения Вологодской городской Думы от 28 июня 2018 года № 1565 «Об утверждении Положения о порядке организации и проведения в муниципальном образовании «Город Вологда» общественных обсуждений или публичных слушаний в случаях, предусмотренных Градостроительным кодексом Российской Федерации», пунктов 2-5 Порядка приема предложений и (или) замечаний по проекту решения о предоставлении разрешения на условно разрешенный вид использования земельного участка с кадастровым номером 35:24:0502001:346 и участия населения городского округа города Вологды в его обсуждении, утвержденного постановлением Главы города Вологды от 19 июля 2021 года № 471.

В соответствии с пунктом 1.7 Положения о порядке организации и проведения в муниципальном образовании «Город Вологда» общественных обсуждений или публичных слушаний в случаях, предусмотренных Градостроительным кодексом Российской Федерации, утвержденного решением Вологодской городской Думы от 28 июня 2018 года № 1565 (с последующими изменениями), результаты общественных обсуждений носят для органов местного самоуправления и должностных лиц местного самоуправления города Вологды рекомендательный характер.

Результаты общественных обсуждений:

По результатам общественных обсуждений поддержано принятие постановления Администрации города Вологды «О предоставлении разрешения на условно разрешенный вид использования земельного участка с кадастровым номером 35:24:0502001:346».

В соответствии со статьей 39 Градостроительного кодекса Российской Федерации организатору общественных обсуждений на основании заключения о результатах общественных обсуждений по проекту муниципального правового акта, вынесенного на общественные обсуждения, осуществить подготовку рекомендаций о предоставлении разрешения на условно разрешенный вид использования земельного участка с кадастровым номером 35:24:0502001:346, либо об отказе в предоставлении такого разрешения с указанием причин принятого решения и направить их Мэру города Вологды.

Председательствующий
общественных обсуждений,
первый заместитель Мэра города Вологды –
начальник Департамента
градостроительства
Администрации города Вологды А.Н. Баранов
Секретарь общественных обсуждений С.В. Кудрявцева

ЗАКЛЮЧЕНИЕ О РЕЗУЛЬТАТАХ ОБЩЕСТВЕННЫХ ОБСУЖДЕНИЙ ПО ПРОЕКТУ РЕШЕНИЯ ВОЛОГДСКОЙ ГОРОДСКОЙ ДУМЫ «О ВНЕСЕНИИ ИЗМЕНЕНИЯ В РЕШЕНИЕ ВОЛОГДСКОЙ ГОРОДСКОЙ ДУМЫ ОТ 26 ИЮНЯ 2009 ГОДА № 72 «ОБ УТВЕРЖДЕНИИ ПРАВИЛ ЗЕМЛЕПОЛЬЗОВАНИЯ И ЗАСТРОЙКИ ГОРОДА ВОЛОГДЫ»

город Вологда

09 августа 2021 года

Наименование проекта, рассмотренного на общественных обсуждениях:

проект решения Вологодской городской Думы «О внесении изменения в решение Вологодской городской Думы от 26 июня 2009 года № 72 «Об утверждении Правил землепользования и застройки города Вологды».

Сведения о количестве участников общественных обсуждений, которые приняли участие в общественных обсуждениях: 12 участников.

Реквизиты протокола общественных обсуждений, на основании которого подготовлено Заключение о результатах общественных обсуждений: протокола общественных обсуждений по проекту решения Вологодской городской Думы «О внесении изменения в решение Вологодской городской Думы от 26 июня 2009 года № 72 «Об утверждении Правил землепользования и застройки города Вологды» от 6 августа 2021 года.

Инициатор общественных обсуждений: Мэр города Вологды.

Общественные обсуждения назначены постановлением Главы города Вологды от 17 июня 2021 года № 377 «О назначении общественных обсуждений по проекту решения Вологодской городской Думы «О внесении изменения в решение Вологодской городской Думы от 26 июня 2009 года № 72 «Об утверждении Правил землепользования и застройки города Вологды».

Опубликование (обнародование) информации об общественных обсуждениях: газета «Вологодские новости» от 18 июня 2021 года № 24 (2204), официальный сайт Администрации города Вологды в информационно-телекоммуникационной сети «Интернет» 18 июня 2021 года.

Организатор проведения общественных обсуждений: Администрация города Вологды, в лице Комиссии по Правилам землепользования и застройки при Администрации города Вологды, действующей на основании статьи 6 Правил землепользования и застройки города Вологды, утвержденных решением Вологодской городской Думы от 26 июня 2009 года № 72 (с последующими изменениями), постановления Администрации города Вологды от 25 марта 2021 года № 361 «Об утверждении Положения о Комиссии по Правилам землепользования и застройки при Администрации города Вологды и ее состава».

Информация о сроке, в течение которого принимались предложения и замечания участников общественных обсуждений:

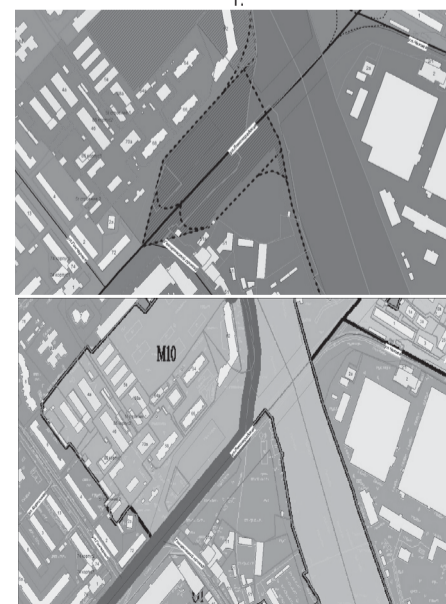
в соответствии с постановлением Главы города от 17 июня 2021 года № 377 в период с 28 июня 2021 года до 16 июля 2021 года (включительно):


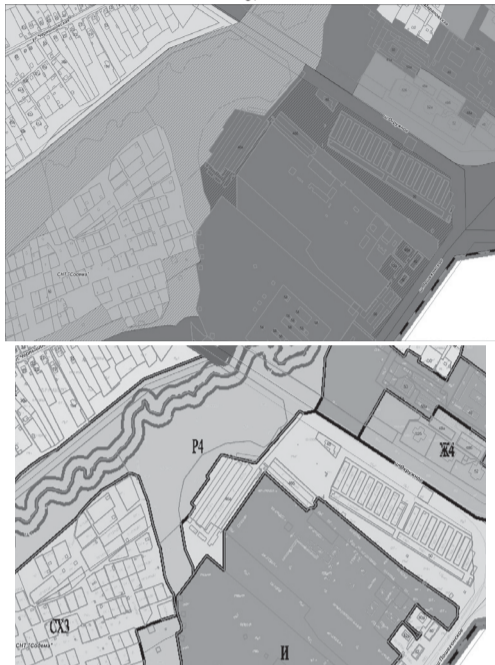
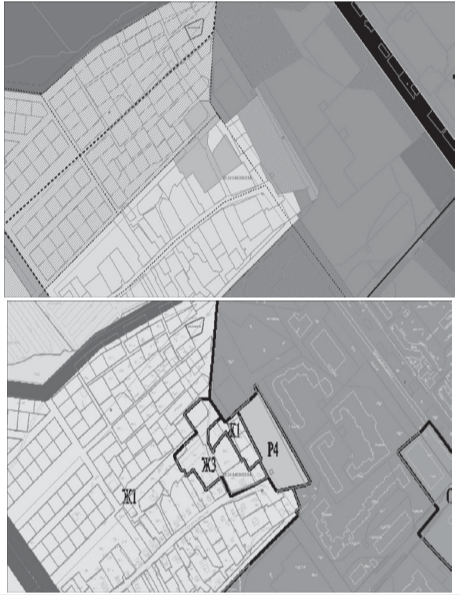
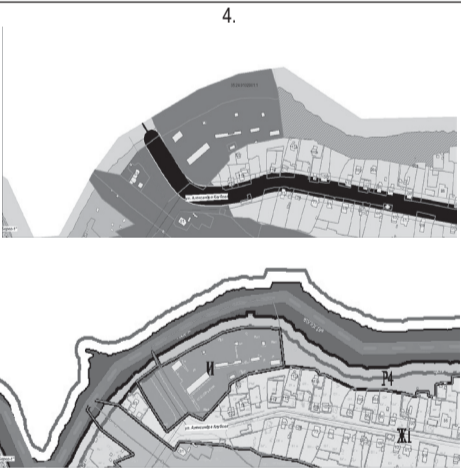
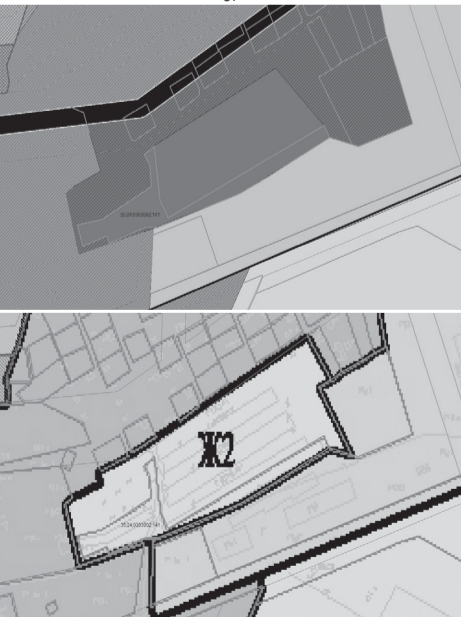
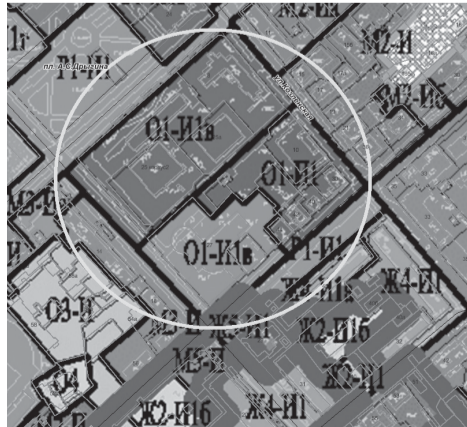
- принимались письменные предложения и (или) замечания по проекту муниципального правового акта, вынесенного на общественные обсуждения;

- в здании Администрации города Вологды по адресу: г. Вологда, ул. Ленина, д. 2, 1 этаж была организована экспозиция по проекту муниципального правового акта, вынесенному на общественные обсуждения, осуществлялось консультирование посетителей экспозиции.



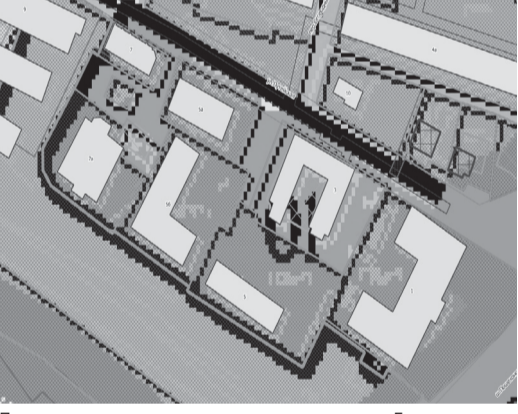
Содержание внесенных предложений и (или) замечаний участников общественных обсуждений и аргументированные рекомендации организатора общественных обсуждений о целесообразности или нецелесообразности учета внесенных участниками общественных обсуждений предложений и (или) замечаний (далее – Перечень предложений (замечаний) по проекту)

№ П/П	Количество участников общественных обсуждений, направивших предложение (ия) и (или) замечание (ия) по Проекту, вынесенному на общественные обсуждения	Предложения и замечания участников общественных обсуждений	Аргументированные рекомендации организатора общественных обсуждений о целесообразности или нецелесообразности учета внесенных участниками общественных обсуждений предложений и (или) замечаний
Предложения и замечания участников общественных обсуждений, постоянно проживающих на территории, городского округа города Вологды, по проекту решения Вологодской городской Думы «О внесении изменения в решение Вологодской городской Думы от 26 июня 2009 года № 72 «Об утверждении Правил землепользования и застройки города Вологды», вынесенному на общественные обсуждения			
1	1 участник	Внести изменение в карты градостроительного зонирования, а именно отнестись земельный участок с кадастровым номером 35:24:0102005:3448 к территориальной зоне «М9» - зона многофункциональной застройки зданиями различного назначения.	Замечание не подлежит учету, ввиду его противоречия документу территориального планирования городского округа. Основным требованием действующего градостроительного законодательства является соответствие градостроительного зонирования правил землепользования и застройки функциональному зонированию, установленному генеральным планом. Проектом правил землепользования и застройки, вынесенным на общественные обсуждения, данный земельный участок отнесен к территориальной зоне О1, в соответствии с функциональным зонированием, установленным генеральным планом муниципального образования «Город Вологда», утвержденным решением Вологодской городской Думы от 29 декабря 2014 года № 171 (с последующими изменениями), согласно которому участок расположен в многофункциональной общественно-деловой зоне, где не предусмотрено размещение жилых домов.
2	1 участник	Замечание: 35:24:0303001:87 участок попадает в зону Ж4, не предусматривающую в основных видах ВРИ текущий вид разрешенного использования. Предложение: включить в перечень основных видов разрешенного использования для Ж4 вид разрешенного использования - «Для индивидуального жилищного строительства», либо изменить зону имеющую в составе основных видах ВРИ «Для индивидуального жилищного строительства»	Целесообразно рассмотреть данное предложение на предмет возможности его учета
3	1 участник	Необходимо предусмотреть вид разрешенного использования земельных участков и объектов капитального строительства «Отдых (рекреация)» (5.0) для территориальной зоны Р4 «Зона рекреационно-ландшафтных территорий».	Замечание подлежит учету согласно обоснованию, представленному участником общественных обсуждений
4	1 участник	На карте градостроительного зонирования убрать дублирующее условное обозначение границ территорий, на которых предусматривается осуществление деятельности по комплексному развитию территории, исключить применение слов «и устойчивого».	Замечание подлежит учету, необходимо исправить техническую ошибку.
5	1 участник	Территориальная зона Ж2 проекта Правил в карте градостроительного зонирования вблизи земельного участка с кадастровым номером 35:24:0303002:141 имеет неправильное обозначение (подпись территориальной зоны)	Замечание подлежит учету, необходимо исправить техническую ошибку.
6	1 участник	Территориальное зонирование, предусмотренное проектом Правил землепользования и застройки, необходимо привести в соответствие функциональному зонированию, установленному генеральным планом, утвержденным решением Вологодской городской Думы от 29 декабря 2014 года № 171 (в редакции решения Вологодской городской Думы от 22 октября 2020 года № 270.	1. Замечание подлежит учету согласно обоснованию, представленному участником общественных обсуждений



№ П/П	Количество участников общественных обсуждений, направивших предложение (ия) и (или) замечание (ия) по Проекту, вынесенному на общественные обсуждения	Предложения и замечания участников общественных обсуждений	Аргументированные рекомендации организатора общественных обсуждений о целесообразности учета внесенных участниками общественных обсуждений предложений и (или) замечаний	№ П/П	Количество участников общественных обсуждений, направивших предложение (ия) и (или) замечание (ия) по Проекту, вынесенному на общественные обсуждения	Предложения и замечания участников общественных обсуждений	Аргументированные рекомендации организатора общественных обсуждений о целесообразности учета внесенных участниками общественных обсуждений предложений и (или) замечаний
		<p>2.</p> 	<p>2. Замечание не подлежит учету, поскольку территориальное зонирование (зона О2-И-СЛ1), представленное в проекте Правил землепользования и застройки, вынесенном на общественные обсуждения, определено в соответствии с требованиями к осуществлению деятельности и градостроительным регламентам в границах территории объекта культурного наследия регионального значения достопримечательное место «Покровская слобода, XV - XIX вв.», расположенного в районе ул. Слободской в г. Вологде, установленными приказом Комитета по охране объектов культурного наследия Вологодской области от 27 октября 2017 года № 331-О для территории РДМ1.</p>			<p>6.</p> 	<p>6. Замечание не подлежит учету, поскольку территориальное зонирование (зона К2), представленное в проекте Правил землепользования и застройки, вынесенном на общественные обсуждения, определено в соответствии с генеральным планом муниципального образования «Город Вологда», утвержденным решением Вологодской городской Думы от 29 декабря 2014 года № 171 (с последующими изменениями). Данная зона установлена с учетом возможности размещения объектов капитального строительства жилищно-коммунального, коммунально-бытового назначения, обслуживания транспортных средств.</p>
		<p>3.</p> 	<p>3. Замечание подлежит учету согласно обоснованию, представленному участником общественных обсуждений.</p>	7	1 участник	<p>Территориальное зонирование, предусмотренное проектом Правил землепользования и застройки, необходимо привести в соответствие функциональному зонированию, установленному генеральным планом, утвержденным решением Вологодской городской Думы от 29 декабря 2014 года № 171 (в редакции решения Вологодской городской Думы от 22 октября 2020 года № 270), а также в территориальной зоне К2 необходимо предусмотреть вид разрешенного использования «Спорт» (5.1)</p>	<p>Целесообразно рассмотреть данное предложение на предмет возможности его учета</p>
		<p>4.</p> 	<p>4. Замечание подлежит учету согласно обоснованию, представленному участником общественных обсуждений</p>	8	1 участник	<p>В тексте проекта Правил землепользования и застройки неверно указано наименование городского округа города Вологды.</p>	<p>Замечание подлежит учету, необходимо исправить техническую ошибку.</p>
		<p>5.</p> 	<p>5. Замечание подлежит учету согласно обоснованию, представленному участником общественных обсуждений</p>	9	1 участник	<p>В книге 1 (стр. 11) проекта Правил землепользования и застройки неверно указано наименование генерального плана, утвержденного решением Вологодской городской Думы от 29 декабря 2014 года № 171 (в редакции решения Вологодской городской Думы от 22 октября 2020 года № 270).</p>	<p>Замечание подлежит учету, необходимо исправить техническую ошибку.</p>
				10	1 участник	<p>В книге 3 (стр. 40) проекта Правил землепользования и застройки зона М3-И в тексте написано М4-И – необходимо исправить.</p>	<p>Замечание подлежит учету, необходимо исправить техническую ошибку.</p>
				11	1 участник	<p>Земельные участки с кадастровыми номерами 35:24:0303004:160, 35:24:0303004:161, 35:24:0303004:614, 35:24:0303004:615, 35:24:0303004:616, 35:24:0303003:2329 отнести к одной территориальной зоне СП 3</p>	<p>Замечание подлежит учету согласно обоснованию, представленному участником общественных обсуждений.</p>
				12	1 участник	<p>Откорректировать информацию в содержании пункта 21 относительно территориальной зоны К2.</p>	<p>Замечание подлежит учету, необходимо исправить техническую ошибку.</p>
				13	1 участник	<p>Отнести к зоне Р4 земли до границ земельных участков с кадастровыми номерами 35:24:0303006:6631 и 35:24:0303006:6630, 35:24:0303006:11397.</p>	<p>Замечание подлежит учету согласно обоснованию, представленному участником общественных обсуждений.</p>
				14	1 участник	<p>Градостроительные регламенты территориальных зон О2, О2-И1в, О2-И2, О2-И2а не содержат вид разрешенного использования «Дошкольное, начальное и среднее общее образование (3.5.1)».</p>	<p>Замечание подлежит учету согласно обоснованию, представленному участником общественных обсуждений</p>
				15	1 участник	<p>В статье 7 пункта 2 книги 1 проекта Правил в текстовой части (стр. 18) заменить слова «Комиссии по Правилам землепользования и застройки при Администрации города Вологды» на слово «Комиссии».</p>	<p>Замечание подлежит учету, необходимо исправить техническую ошибку.</p>
				16	1 участник	<p>В текстовой части Проекта (содержание Книги 3 проекта Правил землепользования и застройки) по тексту заменить «Второй пояс (пояс ограничений) ВКЛЮЧАЮТ территорию ...» на слова «Второй пояс (пояс ограничений) ВКЛЮЧАЕТ территорию ...» (статья 45, стр. 378)</p>	<p>Замечание подлежит учету, необходимо исправить техническую ошибку.</p>
				17	1 участник	<p>В текстовой части Проекта (содержание Книги 3) по тексту заменить «Третий пояс (пояс ограничений) ВКЛЮЧАЮТ территорию ...» на «Третий пояс (пояс ограничений) ВКЛЮЧАЕТ территорию ...» (статья 45, стр. 379).</p>	<p>Замечание подлежит учету, необходимо исправить техническую ошибку.</p>
				18	1 участник	<p>Согласно графической части проекта Правил землепользования и застройки территориальная зона О1-И1в – обозначена разными цветами, необходимо привести к единообразию.</p> 	<p>Замечание подлежит учету, необходимо исправить техническую ошибку.</p>

№ П/П	Количество участников общественных обсуждений, направивших предложение (ия) и (или) замечание (ия) по Проекту, вынесенному на общественные обсуждения	Предложения и замечания участников общественных обсуждений	Аргументированные рекомендации организатора общественных обсуждений о целесообразности учета внесенных участниками общественных обсуждений предложений и (или) замечаний	№ П/П	Количество участников общественных обсуждений, направивших предложение (ия) и (или) замечание (ия) по Проекту, вынесенному на общественные обсуждения	Предложения и замечания участников общественных обсуждений	Аргументированные рекомендации организатора общественных обсуждений о целесообразности учета внесенных участниками общественных обсуждений предложений и (или) замечаний
19	1 участник	Дополнить градостроительный регламент зоны МЗ-И видами разрешенного использования «Обеспечение внутреннего правопорядка (8.3)» и «Обеспечение занятий спортом в помещениях (5.1.2)».	Замечание подлежит учету согласно обоснованию, представленному участником общественных обсуждений	38	1 участник	В регламенте зоны О1 сноски 4 и зоны О2 сноски 5 по виду разрешенного использования «Обеспечение занятий спортом в помещениях» дополнить сведениями о параметре, к которому применяются указанные нормативные данные.	Замечание подлежит учету согласно обоснованию, представленному участником общественных обсуждений
20	1 участник	В градостроительном регламенте территориальной зоны Ж-5 содержание сноски 4 после таблицы дополнить информацией про разрыв между 5 этажами – 30 метров.	Замечание подлежит учету согласно обоснованию, представленному участником общественных обсуждений	39	1 участник	Земельный участок с кадастровым номером 35:24:0101001:370 в 2-х территориальных зонах О2 и Ж4.	Замечание подлежит учету, на основании требований ч.4 ст.30 Градостроительного кодекса Российской Федерации.
21	1 участник	Сведения таблицы «Минимальные отступы от красной линии» градостроительного регламента зоны Ж6 не соответствуют содержанию сноски 3 к такой таблице.	Замечание подлежит учету согласно обоснованию, представленному участником общественных обсуждений	40	1 участник	Регламент зоны ЖЗ-И1, Ж4, Ж4-И2, Ж5, М2-И, М2-Иа, М3-И, М4-И, О1, О2 дополнить видом разрешенного использования «Общественно-деловое» (3.2.4).	Замечание подлежит учету согласно обоснованию, представленному участником общественных обсуждений
22	1 участник	Исключить в таблице зоны Ж6 параметр по минимальному размеру земельного участка по виду разрешенного использования «Малоэтажная многоквартирная жилая застройка» - 300 и ссылку 5 к нему.	Замечание подлежит учету согласно обоснованию, представленному участником общественных обсуждений	41	1 участник	Отнести земельные участки 35:24:0503002:348 и 35:24:0503002:3100 к одной территориальной зоне О2, либо в регламенте зоны ПЗ предусмотреть вид «Обеспечение внутреннего правопорядка» (8.3).	Замечание подлежит учету, на основании обоснования, представленного участником общественных обсуждений.
23	1 участник	Устранить противоречие в части максимального % застройки и минимального % озеленения в зонах О1-И2, О1-И3, О2-И2, М6-И, М7-И, М8-И применительно к отдельному участку.	Замечание подлежит учету, необходимо исправить техническую ошибку.	42	1 участник	Земельный участок 35:24:0501006:1808 отнести к территориальной зоне Ж5.	Замечание подлежит учету согласно обоснованию, представленному участником общественных обсуждений
24	1 участник	Откорректировать таблицы регламентов зон О3-И, П1, П2, П3-И1, П3-И1а, П3-И1б, П3-И2, П3-И2а, П3-И2б, П3, К1-И1, К1-И1а, К1-И2, К1-И2а, К1, К2-И1, К2-И1а, К2-И2, К2-И2а, К2-И2б, К2, И, Т, Т-И, Т-И-ЖД, Т-И-ЖДа, Т-И-АС, СХ1, СХ2, СХ3, Р1-И1, Р1-И2, Р1-И3, Р1-И4, Р1-И-СЛ, Р2-И, Р3, Р4, СП1, СП2, СП3, СП4, поскольку в разделе «предельные (min, max) размеры земельных участков» заложены расчетные параметры.	Замечание подлежит учету, необходимо исправить техническую ошибку.	43	1 участник	ЗУ 35:24:0403003:6025 многоконтурный, в разных зонах	Замечание подлежит учету, на основании требований ч. 4 ст. 30 ГрК РФ.
25	1 участник	Границы зоны КРТ 4 установить по актуальным границам земельного участка 35:24:0303001:127	Целесообразно рассмотреть данное предложение на предмет возможности его учета	44	1 участник	Регламенты зон Ж4, М2-И, М2-Иа дополнить видом разрешенного использования «религиозное использование» (3.7).	Целесообразно рассмотреть данное предложение на предмет возможности его учета
26	1 участник	Нужно поменять следующие параметры, поскольку в качестве параметра минимального размера земельного участка применен расчетный параметр: - в регламенте зоны О1 (строки 18,19 таблицы 14.1), в регламенте зоны О2 (строки 21, 22 таблицы 27.1), также в отношении зон П1, П2, П3, К1, К2, И, Т, СХ1, СХ2, СХ3, Р3, Р4, СП1, СП2, СП3, СП4.	Замечание подлежит учету, необходимо исправить техническую ошибку.	45	1 участник	В текстовой части регламента зоны Р3 ошибочно указано «Р2».	Замечание подлежит учету, необходимо исправить техническую ошибку.
27	1 участник	Исключить предлог «до» в содержании параметра минимального размера земельного участка следующих регламентов: в строках 7, 8, 9 таблицы 14.2 зоны О1, в строках 1-17, 21, 27 таблицы 1.1, строка 1, 2 таблицы 1.2 зоны П1. Аналогичное предложение в отношении регламентов зон П2, П3, К1, Т.	Замечание подлежит учету, необходимо исправить техническую ошибку.	46	1 участник	Территориальная зона, предложенная в проекте, не соответствует функциональному зонированию, установленному генеральным планом городского округа	Целесообразно рассмотреть данное предложение на предмет возможности его учета
28	1 участник	Дополнить регламенты зон О2-И1а, М2-Иа видом разрешенного использования «Обеспечение внутреннего правопорядка(8.3)»	Замечание подлежит учету согласно обоснованию, представленному участником общественных обсуждений				
29	1 участник	Дополнить регламенты зон М2-И, М3-И, а также их подзон М2-Иа, М2-Иб, М3-Иа, М3-Иб видом разрешенного использования «Деловое управление (4.1)»	Замечание подлежит учету согласно обоснованию, представленному участником общественных обсуждений				
30	1 участник	В строке 3 регламента зоны Р1-И1 в наименовании вида разрешенного использования земельного участка слова «за исключением 5.5» убрать, добавить сноску к таблице, в которой указать « - за исключением вида разрешенного использования «Поля для гольфа или конных прогулок» (код 5.5)»	Замечание подлежит учету, необходимо исправить техническую ошибку.				
31	1 участник	Для КРТ 8 предусмотреть значения показателей по обеспеченности местами в образовательных учреждениях.	Целесообразно рассмотреть данное предложение на предмет возможности его учета				
32	1 участник	Регламент зоны М2-Иа дополнить видами разрешенного использования «Обеспечение занятий спортом в помещениях (5.1.2)», «Площадки для занятий спортом (5.1.3)», «Оборудованные площадки для занятий спортом (5.1.4)».	Замечание подлежит учету согласно обоснованию, представленному участником общественных обсуждений				
33	1 участник	Регламент зоны Ж2-И1б дополнить видом разрешенного использования «Обеспечение занятий спортом в помещениях (5.1.2)».	Замечание подлежит учету согласно обоснованию, представленному участником общественных обсуждений				
34	1 участник	Вблизи земельного участка 35:24:0302008:256 изменить территориальную зону СП4 в соответствии с генеральным планом.	Замечание подлежит учету согласно обоснованию, представленному участником общественных обсуждений				
35	1 участник	По возможности во всех регламентах предусмотреть одновременно виды разрешенного использования: «Земельные участки (территории) общего пользования (12.0)», «Улично-дорожная сеть(12.0.1)», «Благоустройство территории (12.0.2)».	Целесообразно рассмотреть данное предложение на предмет возможности его учета				
36	1 участник	Регламент зоны Т дополнить видом разрешенного использования «Железнодорожный транспорт (7.1)».	Целесообразно рассмотреть данное предложение на предмет возможности его учета	47	1 участник	Откорректировать содержание сноски 5 к таблице 14.2 регламента зоны О1, сноски 7 таблицы 1.1. зоны П1.	Замечание подлежит учету на основании требований местных нормативов градостроительного проектирования муниципального образования «Город Вологда», утвержденных решением Вологодской городской Думы от 21 декабря 2017года № 1382
37	1 участник	Регламент зоны О2 дополнить видом разрешенного использования «Оказание социальной помощи населению» (3.2.2), «Поля для гольфа или конных прогулок» (5.5), «Фармацевтическая промышленность» (6.3.1). Исключить вид разрешенного использования «Объекты торговли (торговые центры, торгово-развлекательные центры (комплексы))» (4.2).	Замечание подлежит учету согласно обоснованию, представленному участником общественных обсуждений	48	1 участник	В графической части проекта отсутствует зона О2-И1б.	Целесообразно рассмотреть данное предложение на предмет возможности его учета

№ П/П	Количество участников общественных обсуждений, направивших предложение (ия) и (или) замечание (ия) по Проекту, вынесенному на общественные обсуждения	Предложения и замечания участников общественных обсуждений	Аргументированные рекомендации организатора общественных обсуждений о целесообразности или нецелесообразности учета внесенных участниками общественных обсуждений предложений и (или) замечаний	№ П/П	Количество участников общественных обсуждений, направивших предложение (ия) и (или) замечание (ия) по Проекту, вынесенному на общественные обсуждения	Предложения и замечания участников общественных обсуждений	Аргументированные рекомендации организатора общественных обсуждений о целесообразности или нецелесообразности учета внесенных участниками общественных обсуждений предложений и (или) замечаний
49	1 участник	Границы зон О1 и П1 откорректировать с учетом границ фактического использования 	Замечание подлежит учету согласно обоснованию, представленному участником общественных обсуждений.	53	1 участник	Регламент зоны О1 дополнить условно разрешенным видом использования «Ремонт автомобилей» (4.9.1.4), «Обеспечение внутреннего правопорядка» (8.3), «Обеспечение деятельности по исполнению наказаний» (8.4).	Целесообразно рассмотреть данное предложение на предмет возможности его учета
50	1 участник	В регламенте зоны О1 предусмотреть вид разрешенного использования для объекта, расположенного на земельном участке 35:24:0303003:256.	Замечание подлежит учету согласно обоснованию, представленному участником общественных обсуждений.	54	1 участник	Регламент зоны О1 дополнить условно разрешенным видом использования «Автомобильный транспорт» (7.2).	Замечание подлежит учету согласно обоснованию, представленному участником общественных обсуждений.
51	1 участник	Границы территориальных зон Т и О1 привести в соответствие с генеральным планом. ГП  ПЗЗ  Предусмотреть виды разрешенного использования «Государственное управление» (3.8.1) и «Банковская и страховая деятельность» (4.5). В регламенте зоны Т в таблице 2.1 откорректировать код ВРИ «Обслуживание железнодорожных перевозок» и содержание сносок к таблицам.	Целесообразно рассмотреть данное предложение на предмет возможности его учета	55	1 участник	В Книге 2 Проекта в содержании и названии статьи 26 исключить слова «и устойчивому», а на Карте градостроительного зонирования с установлением территорий, в границах которых предусматривается осуществление деятельности по комплексному и устойчивому развитию территории исправить текст «Статья 25» на «Статья 26».	Замечание подлежит учету, необходимо исправить техническую ошибку.
52	1 участник	Регламент зоны О1 дополнить видом разрешенного использования «Производственная деятельность» (6.0).	Замечание не подлежит учету. Основным требованием действующего градостроительного законодательства является соответствие градостроительного зонирования правил землепользования и застройки функциональному зонированию, установленному генеральным планом. Проектом правил землепользования и застройки, вынесенным на общественные обсуждения, данный земельный участок отнесен к территориальной зоне О1, с учетом целевого назначения земельного участка 35:24:0202045:77 и в соответствии с функциональным зонированием, установленным генеральным планом муниципального образования «Город Вологда», утвержденным решением Вологодской городской Думы от 29 декабря 2014 года № 171 (с последующими изменениями), согласно которому участок расположен в многофункциональной общественной деловой зоне.	56	1 участник	В пункте 22 статьи 1 Книги 1 применить понятие «предельная высота объекта – вертикальный линейный размер от проектной отметки земли до наивысшей отметки конструктивного элемента здания, строения, сооружения – башни, купола, шпиля, парашюта плоской крыши, кровли конька или фронтона скатной крыши.»	Целесообразно рассмотреть данное предложение на предмет возможности его учета
				57	1 участник	В таблицах градостроительных регламентов в наименование параметра «максимальная высота объекта капитального строительства до конька здания» привести в соответствие к понятию «предельная высота объекта», указанному в Книге 1. Также откорректировать сноски к данному параметру.	Целесообразно рассмотреть данное предложение на предмет возможности его учета
				58	1 участник	Откорректировать нумерацию разделов и пунктов разделов Книги 2 (разделы 7 - 12, статья 32 в содержании зоны О1-И16, нумерация зоны О1-И1в, О1-ИК), Книги 3 (М2-И, М2-Иа, М3-И, М3-Иб, М9, Т-И, Т-И-Жд, Т-И-Жда, Т-И-Ас, СХ2, СХ3).	Замечание подлежит учету, необходимо исправить техническую ошибку.
				59	1 участник	Откорректировать нумерацию таблиц регламентов следующих зон: Ж1-И1-СЛ2, Ж1-И2 (таблица по условно разрешенным видам), Ж1-И2б (таблица по условно разрешенным видам), Ж3-И2а (таблица по условно разрешенным видам), Ж3-И2б (таблица по условно разрешенным видам), Ж4-И1 (таблица по условно разрешенным видам), Ж4-И2б (таблица по вспомогательным видам), Ж4-С* (в пункте 33.3), М9, Т-И-Жда, Т-И-Ас.	Замечание подлежит учету, необходимо исправить техническую ошибку.
				60	1 участник	В текстовой части регламента Ж1-И-СЛ3 указано «Ж1-И-СЛ2».	Замечание подлежит учету, необходимо исправить техническую ошибку.
				61	1 участник	Откорректировать нумерацию сносок применительно к соответствующим параметрам по следующим зонам: Ж1-И2, Ж1-И2а, Ж1-И2б, Ж2-И2в, Ж3-И1, Ж3-И1а, Ж3-И1б, Ж3-И1в, Ж3-И1г, Ж3-И2, Ж3-И2а, Ж3-И2б, Ж4-И1, Ж4-И1а, Ж4-И1б, Ж4-И2, Ж4-И2а, Ж4-И2б, Ж5-И1, Ж5-И1а, Ж5-И2, Ж5-И2а, М1-И, М5-И, М8-И, М8-Иа, П2, Т-И-Жд, Т-И-Жда, Т-И-Ас.	Замечание подлежит учету, необходимо исправить техническую ошибку.
				62	1 участник	Для зон Ж2-И1, Ж2-И1а, Ж2-И1б, сноску 8 применить к виду «Для индивидуального жилищного строительства», к виду «Малозэтажная многоквартирная жилая застройка» и параметр «300» исключить. Для зоны Ж2-И2, Ж2-И2а, Ж2-И2б, Ж2-И2в, Ж3, М2-И, М2-Иа, М2-Иб сноску 7 применить к виду «Для индивидуального жилищного строительства», к виду «Малозэтажная многоквартирная жилая застройка» и параметр «300» исключить. Для зон Ж3-И1, Ж3-И1а, Ж3-И1б, Ж3-И1в, Ж3-И1г исключить сноску 8 и параметр «300» к виду «Малозэтажная многоквартирная жилая застройка» и дополнить такой сноской и параметром «300» условно разрешенный вид «Для индивидуального жилищного строительства». Для зон Ж3-И2, Ж3-И2а, Ж3-И2б исключить сноску 6 и параметр «300» к виду «Малозэтажная многоквартирная жилая застройка» и дополнить такой сноской и параметром «300» условно разрешенный вид «Для индивидуального жилищного строительства». Для зон Ж4-И1, Ж4-И1а, Ж4-И1б, Ж4-И2, М3-И, М3-Иб исключить сноску 6 и параметр «300» к виду «Малозэтажная многоквартирная жилая застройка», тоже по сноске и такому же параметру зон Ж4-И2а, Ж4-И2б, тоже по сноске 5 и параметру зон Ж4, Ж4-С*, Ж6, М3-Иа, М7-И, М7-Иа, тоже по сноске 7 и параметру зоны Ж5. Для зоны М1-И дополнить сноской и параметром «300» вид «Для индивидуального жилищного строительства». Для зон М6-И, М6-Иа исключить сноску 5 и параметр «300» к виду «Малозэтажная многоквартирная жилая застройка» и дополнить такой сноской и параметром «300» условно разрешенный вид «Для индивидуального жилищного строительства». В регламенте зоны М9 по виду «Малозэтажная многоквартирная жилая застройка» исключить параметр «300 (при существующем жилым доме)».	Замечание подлежит учету, необходимо исправить техническую ошибку.
				63	1 участник	В регламенте зоны Ж2-И1а откорректировать параметры к видам 3.1.1 и 3.4.1 процент озеленения и интервал уличного фронта.	Замечание подлежит учету, необходимо исправить техническую ошибку.
				64	1 участник	Откорректировать код вида разрешенного использования «Магазины» в регламенте зоны Ж4-И1, Ж4-И1а, Ж4-И1б, Ж4-И2, Ж4-И2а, Ж4-И2б.	Замечание подлежит учету, необходимо исправить техническую ошибку.
				65	1 участник	Рассмотреть вопрос исключения зоны Ж4-С.	Целесообразно рассмотреть данное предложение на предмет возможности его учета
				66	1 участник	Откорректировать сведения в расчетных параметрах регламента зоны Ж6 по виду разрешенного использования «Гостиничное обслуживание», данный вид указан в двух таблицах 39.1 и 39.2.	Замечание подлежит учету, необходимо исправить техническую ошибку.
				67	1 участник	В регламенте зон О1-И3, О1-И3а, О1-И3б, О1-И3в, О1-И3г откорректировать параметры тах размер интервала уличного фронта к видам 3.2.3 и 3.3.	Замечание подлежит учету, необходимо исправить техническую ошибку.

№ П/П	Количество участников общественных обсуждений, направивших предложение (ия) и (или) замечание (ия) по Проекту, вынесенному на общественные обсуждения	Предложения и замечания участников общественных обсуждений	Аргументированные рекомендации организатора общественных обсуждений о целесообразности или нецелесообразности учета внесенных участниками общественных обсуждений предложений и (или) замечаний	№ П/П	Количество участников общественных обсуждений, направивших предложение (ия) и (или) замечание (ия) по Проекту, вынесенному на общественные обсуждения	Предложения и замечания участников общественных обсуждений	Аргументированные рекомендации организатора общественных обсуждений о целесообразности или нецелесообразности учета внесенных участниками общественных обсуждений предложений и (или) замечаний
68	1 участник	В регламенте зоны О2-И-СЛЗ неверно указано содержание ссылки на нумерацию таблиц: (таблицы 18.1-18.3).	Замечание подлежит учету, необходимо исправить техническую ошибку.	87	1 участник	Регламент зоны СХ2 откорректировать: - основные виды разрешенного использования дополнить видами «Трубопроводный транспорт», исключив его из числа условно разрешенных видов, - вид деловое управление из условно разрешенных видов исключить и дополнить им вспомогательные виды.	Замечание подлежит учету согласно обоснованию, представленному участником общественных обсуждений
69	1 участник	В регламенте зон О2-И2б, О2-И2в в тексте написано О2-И2а – необходимо исправить.	Замечание подлежит учету, необходимо исправить техническую ошибку.	88	1 участник	Регламент зоны СХ3 откорректировать: - из основных видов разрешенного использования исключить виды «Для индивидуального жилищного строительства», «Для ведения личного подсобного хозяйства (приусадебный земельный участок)», «Ведение огородничества», - откорректировать параметры в регламенте по виду «Ведение садоводства» с учетом возможности строительства жилого и садового дома, - дополнить основным видом «Предоставление коммунальных услуг», исключив его из вспомогательных видов, - вид «Религиозное использование» предусмотреть в качестве вспомогательного вида, исключив его из условно разрешенных видов.	Замечание подлежит учету согласно обоснованию, представленному участником общественных обсуждений
70	1 участник	В регламенте зоны О2-И2а, О2-И2б, О2-И2в откорректировать параметры max размер интервала уличного фронта к вид 3.2.3.	Замечание подлежит учету, необходимо исправить техническую ошибку.	89	1 участник	В таблицах расчетных показателей в составе градостроительных регламентов для территорий комплексного развития не все параметры содержат расчетные показатели по объектам минимально допустимого уровня обеспеченности территории объектами коммунальной, транспортной, социальной инфраструктур и расчетные показатели максимально допустимого уровня территориальной доступности указанных объектов для населения для территорий комплексного развития. Не все объекты, предусмотренные генеральным планом, отражены в таблицах КРТ Имеются технические ошибки. Пересмотреть целесообразность отнесения территории к КРТ 6.	Целесообразно рассмотреть данное предложение на предмет возможности его учета
71	1 участник	В регламенте зоны О4 неверно указано содержание ссылки на нумерацию таблиц: (таблицы 30.1-30.2).	Замечание подлежит учету, необходимо исправить техническую ошибку.	90	1 участник	Границы зоны Р4, предложенные в проекте, вблизи улиц Восточной, Говоровской, Возрождения, не соответствуют границам рекреационной зоны, установленной генеральным планом города, такое решение влечет сокращение зоны озеленения, что нарушает права неограниченного круга лиц	Замечание подлежит учету, поскольку одним из основных требований действующего градостроительного законодательства является соответствие градостроительного зонирования, предусмотренного правилами землепользования и застройки, функциональному зонированию, установленному генеральным планом.
72	1 участник	В регламенте зон М8-И, М8-Иа откорректировать параметр минимального размера земельного участка по виду «Среднеэтажная жилая застройка».	Замечание подлежит учету, необходимо исправить техническую ошибку.	91	1 участник	Замечание: в проекте, к земельному участку 35:24:0203003:20 применена зона К1. Зона застройки коммунально-складскими объектами, не предусматривающую в основных видах ВРИ текущий вид разрешенного использования Предложение: включить в перечень основных видов разрешенного использования для зоны К1. Зона застройки коммунально-складскими объектами вид разрешенного использования - «Для индивидуального жилищного строительства» 2.1, либо применить зону имеющую в составе основных видах ВРИ «Для индивидуального жилищного строительства» 2.1	Замечание не подлежит учету. В соответствии с генеральным планом муниципального образования «Город Вологда», утвержденным решением Вологодской городской Думы от 29 декабря 2014 года № 171 (с последующими изменениями) данный земельный участок отнесен к функциональной проектируемой коммунально-складской зоне, где размещение жилой застройки не предусмотрено. Одним из основных требований Градостроительного кодекса Российской Федерации является соответствие градостроительного зонирования, предусмотренного правилами землепользования и застройки, функциональному зонированию, установленному генеральным планом.
73	1 участник	В регламентах зон Книги 3 (стр. 129 – 325) параметр «максимальный процент застройки/ коэффициент застройки» рассчитать в отношении земельного участка, сноски к данному параметру исключить.	Замечание подлежит учету, необходимо исправить техническую ошибку.				
74	1 участник	В пункте 8.3 регламента подзоны ПЗ-И2б исправить наименование подзоны.	Замечание подлежит учету, необходимо исправить техническую ошибку.				
75	1 участник	В содержании текстовой части регламентов зон ПЗ-И2б, ПЗ, К1-И1, К1-И1а, К1-И2, К1, К2-И1, К2-И1а, исправить номера отсылочных пунктов соответствующего регламента.	Замечание подлежит учету, необходимо исправить техническую ошибку.				
76	1 участник	В регламенте зоны К2-И2а в таблице откорректировать ссылки и отсутствуют сведения по виду разрешенного использования «ремонт автомобилей».	Замечание подлежит учету, необходимо исправить техническую ошибку.				
77	1 участник	В регламенте зоны К2-И2б в таблице откорректировать установку ссылок, отсутствуют сведения по виду разрешенного использования «ремонт автомобилей», в пунктах 20.3, 20.5 указана зона К2-И2а.	Замечание подлежит учету, необходимо исправить техническую ошибку.				
78	1 участник	В регламенте зоны К2 в пункте 21.1 (неверно указаны номера таблиц данного регламента, откорректировать применение ссылок, пункт 21.2 ошибочно содержит ссылку на пункт 19.1.	Замечание подлежит учету, необходимо исправить техническую ошибку.				
79	1 участник	В таблице регламента Р2-И информацию о земельном участке отнести в сноску к виду разрешенного использования «Религиозное использование».	Замечание подлежит учету согласно обоснованию, представленному участником общественных обсуждений				
80	1 участник	В текстовой части регламента зоны Р3 указано зона Р2.	Замечание подлежит учету, необходимо исправить техническую ошибку.				
81	1 участник	В регламентах зоны СП1-И2 указана зона Ж1-И1-СЛ1.	Замечание подлежит учету, необходимо исправить техническую ошибку.				
82	1 участник	В регламентах зон СП 1, СП2, СП3, СП4 вид «Предоставление коммунальных услуг» включить в качестве основного вида разрешенного использования.	Замечание подлежит учету, на основании обоснования, представленного участником общественных обсуждений				
83	1 участник	Наименования территориальных зон различны в содержании Книг проекта Правил, в условных обозначениях на Карте градостроительного зонирования с установлением территорий, в границах которых предусматривается осуществление деятельности по комплексному и устойчивому развитию территории и в названиях самих регламентов зон.	Замечание подлежит учету, необходимо исправить техническую ошибку.				
84	1 участник	В регламенте зоны Ж5 вид разрешенного использования «Объекты культурно-досуговой деятельности», перевести из условно разрешенных видов в основные.	Замечание подлежит учету согласно обоснованию, представленному участником общественных обсуждений				
85	1 участник	В регламенте зон О1-И1б, О1 - И3б предусмотреть вид разрешенного использования «Обеспечение занятий спортом в помещениях».	Замечание подлежит учету согласно обоснованию, представленному участником общественных обсуждений				
86	1 участник	Регламент зоны СХ1 откорректировать: -исключить из основных видов разрешенного использования вид «Ведение личного подсобного хозяйства на полевых участках», дополнить видом «Трубопроводный транспорт» - из условно разрешенных видов исключить вид «площадки для занятий спортом», «Оборудованные площадки для занятий спортом», «Поля для гольфа или конных прогулок», «Трубопроводный транспорт».	Замечание подлежит учету согласно обоснованию, представленному участником общественных обсуждений				

№ П/П	Количество участников общественных обсуждений, направивших предложение (ия) и (или) замечание (ия) по Проекту, вынесенному на общественные обсуждения	Предложения и замечания участников общественных обсуждений	Аргументированные рекомендации организатора общественных обсуждений о целесообразности или нецелесообразности учета внесенных участниками общественных обсуждений предложений и (или) замечаний	№ П/П	Количество участников общественных обсуждений, направивших предложение (ия) и (или) замечание (ия) по Проекту, вынесенному на общественные обсуждения	Предложения и замечания участников общественных обсуждений	Аргументированные рекомендации организатора общественных обсуждений о целесообразности или нецелесообразности учета внесенных участниками общественных обсуждений предложений и (или) замечаний																																																																																	
92	1 участник	Замечание: в проекте, к земельным участкам с кадастровыми номерами 35:24:0402008:2844, 35:24:0402008:318, 35:24:0402008:285, 35:24:0402008:3862 применена зона Ж1. Зона застройки преимущественно индивидуальными жилыми домами, не предусматривающая в основных видах разрешенного использования фактическое использование земельных участков. Предложение: отнести указанные земельные участки к территориальной зоне ЖЗ. Зона застройки малоэтажными жилыми домами.	Замечание не подлежит учету, поскольку в соответствии с генеральным планом муниципального образования «Город Вологда», утвержденным решением Вологодской городской Думы от 29 декабря 2014 года № 171 (с последующими изменениями) данные земельные участки входят в функциональную зону индивидуальной жилой застройки. Проектом, вынесенным на общественные обсуждения, предусмотрено отнесение указанных земельных участков к территориальной зоне Ж1 – зоне индивидуальной жилой застройки, где вид разрешенного использования «Малоэтажная многоквартирная жилая застройка, предусмотрен в качестве условно разрешенного вида. Кроме того, для существующих объектов, которые не соответствуют градостроительному регламенту, предусмотрено специальное регулирование, установленное ст. 36 Градостроительного кодекса Российской Федерации и ст. 85 Земельного кодекса Российской Федерации	94	1 участник	Замечание: в проекте, к земельному участку 35:24:0304001:32 в основных видах указаны предельные параметры ОКС и максимальный процент застройки земельного участка некапитальными объектами <table border="1" data-bbox="1276 638 1732 816"> <tr> <td>6.</td> <td>Заправка транспортных средств</td> <td>4.9.1.1</td> <td>1 эт/3</td> <td>16 x 120</td> <td></td> <td></td> <td></td> <td>10%</td> </tr> <tr> <td>7.</td> <td>Автомобильные</td> <td>4.9.1.3</td> <td>1 эт/3</td> <td>16 x 120</td> <td></td> <td></td> <td></td> <td>10%</td> </tr> <tr> <td>8.</td> <td>Ремонт автомобилей</td> <td>4.9.1.</td> <td>1 эт/3</td> <td>16x 120</td> <td></td> <td></td> <td></td> <td>10%</td> </tr> <tr> <td>13.</td> <td>Склады</td> <td>6.9</td> <td>1 эт/3</td> <td>16 x 120</td> <td></td> <td></td> <td></td> <td>10%</td> </tr> </table> <table border="1" data-bbox="1276 831 1732 1009"> <tr> <td colspan="9">Предложение: внести изменения в предельные</td> </tr> <tr> <td></td> <td>заправка транспортных средств</td> <td>4.9.1.1</td> <td>1 эт/5</td> <td>16 x 120</td> <td></td> <td></td> <td></td> <td>20%</td> </tr> <tr> <td></td> <td>Автомобильные</td> <td>4.9.1.</td> <td>1 эт/3</td> <td>16 x 120</td> <td></td> <td></td> <td></td> <td>20%</td> </tr> <tr> <td></td> <td>Ремонт автомобилей</td> <td>4.9.1.2</td> <td>2 эт/9</td> <td>16x120</td> <td></td> <td></td> <td></td> <td>20%</td> </tr> <tr> <td></td> <td>Склады</td> <td>6.9</td> <td>1 эт/1</td> <td>16 x 120</td> <td></td> <td></td> <td></td> <td>20%</td> </tr> </table>	6.	Заправка транспортных средств	4.9.1.1	1 эт/3	16 x 120				10%	7.	Автомобильные	4.9.1.3	1 эт/3	16 x 120				10%	8.	Ремонт автомобилей	4.9.1.	1 эт/3	16x 120				10%	13.	Склады	6.9	1 эт/3	16 x 120				10%	Предложение: внести изменения в предельные										заправка транспортных средств	4.9.1.1	1 эт/5	16 x 120				20%		Автомобильные	4.9.1.	1 эт/3	16 x 120				20%		Ремонт автомобилей	4.9.1.2	2 эт/9	16x120				20%		Склады	6.9	1 эт/1	16 x 120				20%	Замечание не подлежит учету, поскольку градостроительный регламент территориальной зоны ПЗ-И2а. в границах которой расположен указанный земельный участок, разработаны с учетом предмета охраны исторического поселения регионального значения город Вологда, установленным постановлением Правительства Вологодской области от 24 декабря 2018 года № 1200 (с последующими изменениями).
6.	Заправка транспортных средств	4.9.1.1	1 эт/3	16 x 120				10%																																																																																
7.	Автомобильные	4.9.1.3	1 эт/3	16 x 120				10%																																																																																
8.	Ремонт автомобилей	4.9.1.	1 эт/3	16x 120				10%																																																																																
13.	Склады	6.9	1 эт/3	16 x 120				10%																																																																																
Предложение: внести изменения в предельные																																																																																								
	заправка транспортных средств	4.9.1.1	1 эт/5	16 x 120				20%																																																																																
	Автомобильные	4.9.1.	1 эт/3	16 x 120				20%																																																																																
	Ремонт автомобилей	4.9.1.2	2 эт/9	16x120				20%																																																																																
	Склады	6.9	1 эт/1	16 x 120				20%																																																																																
93	1 участник	Замечание: в проекте, к земельному участку 35:24:0304001:32 применена зона «ПЗ-И2а. Подзона застройки промышленными объектами не выше IV класса опасности, участвующими в формировании силуэта исторического поселения». Предложение: применить к участку 35:24:0304001:32 зону «ПЗ. Зона застройки промышленными объектами не выше IV класса опасности».	Замечание не подлежит учету. На данный земельный участок в соответствии с постановлением Правительства Вологодской области от 24 декабря 2018 года № 1200 «Об утверждении предмета охраны, границы территории и требований к градостроительным регламентам в границах территории исторического поселения регионального значения город Вологда» (с последующими изменениями) распространяется градостроительный регламент Р-18.3, требования которого направлены на сохранение силуэта застройки исторического поселения регионального значения город Вологда. Поэтому территориальная зона, предусмотренная проектом, вынесенным на общественные обсуждения, имеет индекс И.	95	1 участник	Отсутствуют расчётные показатели минимально допустимого уровня обеспеченности территории объектами коммунальной, транспортной, социальной инфраструктур и расчётные показатели максимально допустимого уровня территориальной доступности указанных объектов для населения для территории, в границах которой предусматривается осуществление деятельности по комплексному и устойчивому развитию территории, расположенной в районе ул. Канифольная. Необходимо дополнить Статью 39 проекта Правил землепользования и застройки города Вологды, соответствующей КРТ (ул. Канифольная)	Замечание подлежит учету, необходимо исправить техническую ошибку																																																																																	
				96	1 участник	В градостроительных регламентах жилых и многофункциональных зон, отраженных в проекте новых Правил землепользования и застройки города Вологды, привести расчетные размеры земельных участков (минимальные параметры) для малоэтажной многоквартирной застройки, среднеэтажной застройки, многоэтажной застройки в пересчете на коэффициент плотности застройки в соответствии с требованиями действующего законодательства, в том числе в соответствии с требованиями п 4.2.9 местных нормативов градостроительного проектирования муниципального образования «Город Вологда», утвержденных решением Вологодской городской Думы от 21.12.2017 № 13 82, в соответствии с требованиями Таблицы Б.1 СП 42.13330.2016, утвержденному приказом Минстроя России от 30.12.2016 N 1034/пр, а также в соответствии с требованиями Стандарта комплексного развития территорий, разработанному Минстроем РФ.	Замечания не подлежат учету. Следует иметь в виду, что в соответствии с требованиями Градостроительного кодекса Российской Федерации предельные параметры объектов недвижимости устанавливаются по отношению к земельным участкам и не распространяются на функционально-планировочные элементы жилых зон. Удельные показатели размера земельного участка на 1 кв. м общей площади жилых помещений для расчета минимальных размеров земельных участков при проектировании жилых зданий принимаются в соответствии с таблицей 4.2.10 Местных нормативов градостроительного проектирования муниципального образования «Город Вологда», утвержденных решением Вологодской городской Думы от 21 декабря 2017 года № 1382 и соответствуют установленным в проекте правил землепользования и застройки, вынесенным на общественные обсуждения.																																																																																	

№ П/П	Количество участников общественных обсуждений, направивших предложение (ия) и (или) замечание (ия) по Проекту, вынесенному на общественные обсуждения	Предложения и замечания участников общественных обсуждений	Аргументированные рекомендации организатора общественных обсуждений о целесообразности или нецелесообразности учета внесенных участниками общественных обсуждений предложений и (или) замечаний	№ П/П	Количество участников общественных обсуждений, направивших предложение (ия) и (или) замечание (ия) по Проекту, вынесенному на общественные обсуждения	Предложения и замечания участников общественных обсуждений	Аргументированные рекомендации организатора общественных обсуждений о целесообразности или нецелесообразности учета внесенных участниками общественных обсуждений предложений и (или) замечаний
97	1 участник	Установить в требованиях градостроительных регламентов к минимальному размеру площади участка для машиномест в жилых зонах, зонах многофункциональной застройки и других зонах минимальный размер участка для машиноместа 13,25 м. (Требования градостроительных регламентов для жилых зон, зон многофункциональной застройки и других зон в отношении минимальных размеров площади участка для машиномест (книга 2, зона Ж5, п. 38.4; зона Ж6, п. 39.3; книга 3, зона М9, п. 1.4)).	Замечание не подлежит учету. Расчетные показатели размеров земельных участков для открытых наземных автостоянок в проекте правил землепользования и застройки, вынесенным на общественные обсуждения, установлены в соответствии с таблицей 9.5.4 Местных нормативов градостроительного проектирования муниципального образования «Город Вологда», утвержденных решением Вологодской городской Думы от 21 декабря 2017 года № 1382, в которой этот показатель равен 25 кв. м /1 машино-место. Приказ Минэкономразвития России от 7 декабря 2016 года № 792 «Об установлении минимально допустимых размеров машиномест» принят в соответствии с ч. 6 ст. 24 Федерального закона от 13 июля 2015 года № 218-ФЗ «О государственной регистрации недвижимости», и установленный им норматив не является расчетным показателем для проектирования. Кроме того с 28 октября 2021 года вступают в силу изменения в указанный Федеральный закон, согласно которым максимально допустимый размер машино-места не ограничивается.	1*	1 участник	Замечание: в проекте, к земельному участку 35:24:0402001:338 применена зона О1 Зона застройки объектами делового, общественного и коммерческого назначения, не предусматривающую в основных видах ВРИ «Многоэтажная жилая застройка (высотная застройка)» 2.6 Предложение: включить в перечень основных видов разрешенного использования для зоны О1 Зона застройки объектами делового, общественного и коммерческого назначения вид разрешенного использования: «Многоэтажная жилая застройка (высотная застройка)» 2.6, либо применить зону в проекте к нашему участку имеющую в составе основных видах ВРИ: «Многоэтажная жилая застройка (высотная застройка)» 2.6.	Замечание не подлежит учету. Проектом правил землепользования и застройки, вынесенным на общественные обсуждения, данный земельный участок отнесен к территориальной зоне О1, в соответствии с функциональным зонированием, установленным генеральным планом муниципального образования «Город Вологда», утвержденным решением Вологодской городской Думы от 29 декабря 2014 года № 171 (с последующими изменениями), согласно которому участок расположен в многофункциональной общественно-деловой зоне, где не предусмотрено размещение жилых домов.
98	1 участник	Установить требования по минимальному озеленению участков застройки в размере 25% от общей площади участка. (Градостроительные регламенты для зоны М9 (п. 1.4), зоны Ж5 (п.38.4), зоны Ж6 (п. 39.3.)	Замечание не подлежит учету, поскольку не соответствует требованиям таблицы 6.2.8 Местных нормативов градостроительного проектирования муниципального образования «Город Вологда», утвержденных решением Вологодской городской Думы от 21 декабря 2017 года № 1382, к площади озеленения участков жилой застройки: «Площадь озеленения участков жилой и общественной застройки: - 40 - 60%, но не менее 40%».	2*	1 участник	Замечание: в проекте, к земельному участку 35:24:0402001:339 применена зона О1 Зона застройки объектами делового, общественного и коммерческого назначения, не предусматривающую в основных видах ВРИ- «Многоэтажная жилая застройка (высотная застройка)» 2.6 Предложение: включить в перечень основных видов разрешенного использования для зоны О1 Зона застройки объектами делового, общественного и коммерческого назначения вид разрешенного использования: - «Многоэтажная жилая застройка (высотная застройка)» 2.6, либо применить зону в проекте к нашему участку имеющую в составе основных видах ВРИ: «Многоэтажная жилая застройка (высотная застройка)» 2.6.	Замечание не подлежит учету. Проектом правил землепользования и застройки, вынесенным на общественные обсуждения, данный земельный участок отнесен к территориальной зоне О1, в соответствии с функциональным зонированием, установленным генеральным планом муниципального образования «Город Вологда», утвержденным решением Вологодской городской Думы от 29 декабря 2014 года № 171 (с последующими изменениями), согласно которому участок расположен в многофункциональной общественно-деловой зоне, где не предусмотрено размещение жилых домов.
99	1 участник	Внести изменения в перечень Основных видов разрешенного использования земельных участков территориальной зоны Р-2 «Зона спортивных и спортивно-зрелищных сооружений», дополнив видом разрешенного использования «Предпринимательство» (4.0).	Замечание не подлежит учету, поскольку данное предложение не связано с проектом, вынесенным на общественные обсуждения. В проекте правил землепользования и застройки отсутствует зона Р-2 «Зона спортивных и спортивно-зрелищных сооружений».	3*	1 участник	Замечание: 35:24:0402008:5186 участок попадает в зону Р4 - Зона рекреационно-ландшафтных территорий, не предусматривающую в основных видах ВРИ «Малозэтажная многоквартирная жилая застройка» «Для индивидуального жилищного строительства» - «Блокированная жилая застройка» Предложение: включить в перечень основных видов разрешенного использования для Р4 виды разрешенного использования: - «Малозэтажная многоквартирная жилая застройка» 2.1.1» «Для индивидуального жилищного строительства» 2.1» - «Блокированная жилая застройка 2.3», либо применить зону в проекте к моему участку имеющую в составе основных видах ВРИ: «Для индивидуального жилищного строительства 2.1», «Малозэтажная многоквартирная жилая застройка 2.1.1», «Блокированная жилая застройка 2.3».	Замечание не подлежит учету, ввиду его противоречия документу территориального планирования городского округа. Основным требованием действующего градостроительного законодательства является соответствие градостроительного зонирования, предусмотренного правилами землепользования и застройки, функциональному зонированию, установленному генеральным планом. Проектом правил землепользования застройки, вынесенным на общественные обсуждения, данный земельный участок отнесен к территориальной зоне Р4, в соответствии с функциональным зонированием, установленным генеральным планом муниципального образования «Город Вологда», утвержденным решением Вологодской городской Думы от 29 декабря 2014 года № 171 (с последующими изменениями), согласно которому участок расположен в зоне рекреационных территорий, где не предусмотрено размещение жилых домов.
100	1 участник	Внести изменения в перечень Основных видов разрешенного использования земельных участков территориальной зоны ЦС-1 «Зона объектов здравоохранения», дополнив видом разрешенного использования «Предпринимательство» (4.0).	Замечание не подлежит учету, поскольку данное предложение не связано с проектом, вынесенным на общественные обсуждения. В проекте правил землепользования и застройки отсутствует зона ЦС-1 «Зона объектов здравоохранения».	Предложения и замечания иных участников общественных обсуждений по проекту решения Вологодской городской Думы «О внесении изменения в решение Вологодской городской Думы от 26 июня 2009 года № 72 «Об утверждении Правил землепользования и застройки города Вологды», вынесенному на общественные обсуждения			

№ П/П	Количество участников общественных обсуждений, направивших предложение (ия) и (или) замечание (ия) по Проекту, вынесенному на общественные обсуждения	Предложения и замечания участников общественных обсуждений	Аргументированные рекомендации организатора общественных обсуждений о целесообразности учета внесенных участниками общественных обсуждений предложений и (или) замечаний
4*	1 участник	Земельный участок с кадастровым номером 35:24:0101001:983 не соответствует генеральному плану МО «Город Вологда», утвержденный решением ВГД № 171.	Замечание подлежит учету согласно обоснованию, представленному участником общественных обсуждений
5*	1 участник	Земельные участки с кадастровыми номерами 35:24:0502010:36, 35:24:0502010:31 включить данные земельные участки в КРТ с целью многоэтажного строительства на них.	Целесообразно рассмотреть данное предложение на предмет возможности его учета

Выводы по результатам общественных обсуждений по проекту решения Вологодской городской Думы «О внесении изменения в решение Вологодской городской Думы от 26 июня 2009 года № 72 «Об утверждении Правил землепользования и застройки города Вологды»:

1. Все необходимые процедуры в рамках общественных обсуждений выполнены надлежащим образом и соответствуют требованиям действующего законодательства и нормативным правовым актам городского округа города Вологды.

2. Поступившие предложения и (или) замечания граждан, являющихся участниками общественных обсуждений, постоянно проживающих на территории, в пределах которой проведены общественные обсуждения, признаны организатором общественных обсуждений подлежащими учету при принятии решения об утверждении (отклонении) проекта.

3. Поступившие предложения и (или) замечания иных участников общественных обсуждений признаны организатором общественных обсуждений подлежащими учету при принятии решения об утверждении (отклонении) проекта.

4. Поступившие предложения и (или) замечания участников общественных обсуждений, постоянно проживающих на территории, в пределах которой проводятся общественные обсуждения, указанные в пунктах Перечня предложений (замечаний) по проекту: 1, 6(2), 92, 91, 92, 93, 96, 97, 98, 99, 100, а также иных участников общественных обсуждений, указанные в пунктах перечня предложений (замечаний) по проекту: 1*, 2*, 3* - признаны организатором общественных обсуждений не подлежащими учету при принятии решения об утверждении (отклонении) проекта.

Предложения и (или) замечания 12 граждан и юридических лиц, поступившие в период с 28 июня 2021 года до 16 июля 2021 года (включительно) и зарегистрированные в органах Администрации города Вологды за входящими номерами: РК № 12-0-23/45 от 07.07.2021, РК № 12-0-23/46 от 12.07.2021, РК № 12-0-23/47 от 14.07.2021, РК № 12-0-23/48 от 14.07.2021, РК № 12-0-23/49 от 14.07.2021, РК № 12-0-23/50 от 14.07.2021, РК № 12-0-23/51 от 14.07.2021, РК № 12-0-23/60 от 15.07.2021, РК № 12-0-23/62 от 16.07.2021, РК № 12-0-23/66 от 16.07.2021, РК № 12-0-23/67 от 16.07.2021, РК № 3-1-2-2/11162 от 20.07.2021 не подлежат рассмотрению организатором общественных обсуждений, поскольку поданы с нарушением требований пункта 12 статьи 5.1. Градостроительного кодекса Российской Федерации, решения Вологодской городской Думы от 28 июня 2018 года № 1565 «Об утверждении Положения о порядке организации и проведения в муниципальном образовании «Город Вологда» общественных обсуждений или публичных слушаний в случаях, предусмотренных Градостроительным кодексом Российской Федерации», пунктов 2-5 Порядка приема предложений и (или) замечаний по проекту решения Вологодской городской Думы «О внесении изменения в решение Вологодской городской Думы от 26 июня 2009 года № 72 «Об утверждении Правил землепользования и застройки города Вологды» и участия населения городского округа города Вологды в его обсуждении, утвержденного постановлением Главы города Вологды от 17 июня 2021 года № 377.

В соответствии с пунктом 1.7 Положения о порядке организации и проведения в муниципальном образовании «Город Вологда» общественных обсуждений или публичных слушаний в случаях, предусмотренных Градостроительным кодексом Российской Федерации, утвержденном решением Вологодской городской Думы от 28 июня 2018 года № 1565 (с последующими изменениями), результаты общественных обсуждений носят для органов местного самоуправления и должностных лиц местного самоуправления города Вологды рекомендательный характер.

Первый заместитель Мэра города Вологды -
начальник Департамента
градостроительства
Администрации города Вологды А.Н. Баранов

ИНФОРМАЦИОННОЕ СООБЩЕНИЕ

Комиссия, созданная при Административном департаменте Администрации города Вологды, на основании решения Вологодской городской Думы от 2 апреля 2007 года № 387 «О порядке выявления и признания бесхозными брошенных транспортных средств и их изъятия с территории муниципального образования «Город Вологда» (с последующими изменениями), обращается к владельцу автомобиля марки Фольксваген Гольф, гос. номер Р 675 АР 35, черного цвета, расположенного вдоль улицы Возрождения, вблизи дома № 76 по улице Возрождения в городе Вологде.

В связи с тем, что данное транспортное средство нарушает архитектурный облик города Комиссия обращается к владельцу указанного автомобиля с требованием убрать его до 27 июля 2021 года в места, предназначенные для стоянки, ремонта и (или) хранения транспортных средств.

В случае невыполнения данного требования, брошенное транспортное средство будет эвакуировано.
Контактный телефон: 72-33-57.

ИЗВЕЩЕНИЕ О ПРОВЕДЕНИИ СОБРАНИЯ О СОГЛАСОВАНИИ МЕСТОПОЛОЖЕНИЯ ГРАНИЦЫ ЗЕМЕЛЬНОГО УЧАСТКА

Кадастровым инженером Ивановой Светланой Владимировной, 160501, г.Вологда ул.Пионерская д.30 кв.7 тел 8-963-3538319 e-mail: krivel@list.ru, № регистрации в государственном реестре лиц осуществляющих кадастровую деятельность - 4650, выполняются кадастровые работы в отношении земельного участка:

1. с КН 35:24:0302007:441, расположенного г. Вологда, с/тов. «Разлив», линия 7, участок 286
Заказчиком кадастровых работ является Администрация города Вологды.

Собрание по поводу согласования местоположения границы земельного участка состоится по адресу: г.Вологда пр.Советский д.2а каб. 1 15 сентября 2021 года в 10 часов 00 мин.

С проектом межевого плана земельного участка можно ознакомиться по адресу: г.Вологда пр.Советский д.2а. Требования о проведении согласования местоположения границ земельных участков на местности и обоснованные возражения

о местоположении границ земельных участков после ознакомления с проектом межевого плана принимаются с 11.08.2021 по адресу: г.Вологда пр.Советский д.2а

Смежные земельные участки, в отношении местоположения границ которых проводится согласование: 35:24:0302007:564, 35:24:0302007:442, г.Вологда с/т «Разлив»

При проведении согласования местоположения границ при себе необходимо иметь документ, удостоверяющий личность, а также документы о правах на земельный участок.

ЗАПАСНОЙ СПИСОК ГРАЖДАН, ОТОБРАННЫХ ДОПОЛНИТЕЛЬНО ДЛЯ ВКЛЮЧЕНИЯ В СПИСКИ КАНДИДАТОВ В ПРИСЯЖНЫЕ ЗАСЕДАТЕЛИ ДЛЯ ВОЛОГОДСКОГО ГАРНИЗОННОГО ВОЕННОГО СУДА

№ п/п	Фамилия	Имя	Отчество
1	Богданова	Людмила	Валерьевна
2	Борзая	Ольга	Леонидовна
3	Ботьков	Дмитрий	Сергеевич

ОБЩИЙ СПИСОК ГРАЖДАН, ОТОБРАННЫХ ДОПОЛНИТЕЛЬНО ДЛЯ ВКЛЮЧЕНИЯ В СПИСКИ КАНДИДАТОВ В ПРИСЯЖНЫЕ ЗАСЕДАТЕЛИ ДЛЯ ВОЛОГОДСКОГО ГАРНИЗОННОГО ВОЕННОГО СУДА

№ п/п	Фамилия	Имя	Отчество
1	Бриленков	Владислав	Александрович

ЗАПАСНОЙ СПИСОК ГРАЖДАН, ОТОБРАННЫХ ДОПОЛНИТЕЛЬНО ДЛЯ ВКЛЮЧЕНИЯ В СПИСКИ КАНДИДАТОВ В ПРИСЯЖНЫЕ ЗАСЕДАТЕЛИ ДЛЯ ВОЛОГОДСКОГО ГОРОДСКОГО СУДА

№ п/п	Фамилия	Имя	Отчество
1	Казаринова	Алёна	Николаевна
2	Калинина	Екатерина	Михайловна
3	Калининская	Елена	Сергеевна
4	Карачев	Сергей	Валерьевич

ОБЩИЙ СПИСОК ГРАЖДАН, ОТОБРАННЫХ ДОПОЛНИТЕЛЬНО ДЛЯ ВКЛЮЧЕНИЯ В СПИСКИ КАНДИДАТОВ В ПРИСЯЖНЫЕ ЗАСЕДАТЕЛИ ДЛЯ ВОЛОГОДСКОГО ГОРОДСКОГО СУДА

№ п/п	Фамилия	Имя	Отчество
1	Егоров	Олег	Викторович
2	Егоров	Сергей	Александрович
3	Ермакова	Ольга	Михайловна
4	Жарикова	Алла	Борисовна
5	Жгунева	Ирина	Геннадьевна
6	Железкова	Ксения	Александровна
7	Жиделева	Наталья	Леонидовна
8	Жолобова	Анна	Сергеевна
9	Жукова	Людмила	Владимировна
10	Журавлев	Андрей	Владимирович
11	Загайнова	Ольга	Вячеславовна
12	Зайкина	Ольга	Васильевна
13	Зайцев	Дмитрий	Витальевич
14	Заозерова	Оксана	Николаевна
15	Зиминая	Марина	Владимировна
16	Золотов	Валентин	Константинович

ЗАПАСНОЙ СПИСОК ГРАЖДАН, УТРАТИВШИХ ПРАВО БЫТЬ ПРИСЯЖНЫМИ ЗАСЕДАТЕЛЯМИ ДЛЯ ВОЛОГОДСКОГО ГАРНИЗОННОГО ВОЕННОГО СУДА

№ п/п	Фамилия	Имя	Отчество
1	Градонов	Григорий	Геннадьевич
2	Грушевская	Алеся	Александровна
3	Гумарова	Ольга	Дмитриевна

ОБЩИЙ СПИСОК ГРАЖДАН, УТРАТИВШИХ ПРАВО БЫТЬ ПРИСЯЖНЫМИ ЗАСЕДАТЕЛЯМИ ДЛЯ ВОЛОГОДСКОГО ГАРНИЗОННОГО ВОЕННОГО СУДА

№ п/п	Фамилия	Имя	Отчество
1	Вячеслав	Алексей	Григорьевич

ЗАПАСНОЙ СПИСОК ГРАЖДАН, УТРАТИВШИХ ПРАВО БЫТЬ ПРИСЯЖНЫМИ ЗАСЕДАТЕЛЯМИ ДЛЯ ВОЛОГОДСКОГО ГОРОДСКОГО СУДА

№ п/п	Фамилия	Имя	Отчество
1	Дойникова	Наталья	Сергеевна
2	Тихомирова	Юлия	Владимировна
3	Ундольский	Андрей	Александрович
4	Чумаков	Илья	Сергеевич

ОБЩИЙ СПИСОК ГРАЖДАН, УТРАТИВШИХ ПРАВО БЫТЬ ПРИСЯЖНЫМИ ЗАСЕДАТЕЛЯМИ ДЛЯ ВОЛОГОДСКОГО ГОРОДСКОГО СУДА

№ п/п	Фамилия	Имя	Отчество
1	Барикова	Ирина	Борисовна
2	Завьялова	Ирина	Львовна
3	Илюшчева	Татьяна	Николаевна
4	Кокореева	Ирина	Александровна
5	Колотий	Александра	Григорьевна
6	Коновалова	Марина	Валентиновна
7	Лебедев	Павел	Анатолевич
8	Макова	Светлана	Николаевна
9	Невзоров	Михаил	Михайлович
10	Пасторов	Вячеслав	Викторович
11	Пахарькова	Анна	Сергеевна
12	Петрова	Марина	Юрьевна
13	Порохов	Алексей	Александрович
14	Прядильщикова	Людмила	Борисовна
15	Смелкова	Оксана	Алексеевна
16	Красильникова	Анастасия	Александровна