

официальные ДОКУМЕНТЫ

ВОЛОГОДСКИЕ
НОВОСТИ

№ 31
[2317]
14 ИЮЛЯ
2023 года

РАСПОРЯЖЕНИЕ НАЧАЛЬНИКА ДЕПАРТАМЕНТА ГОРОДСКОГО ХОЗЯЙСТВА АДМИНИСТРАЦИИ ГОРОДА ВОЛОГДЫ ОТ 7 ИЮЛЯ 2023 ГОДА № 131 О ПРИЗНАНИИ МНОГОКВАРТИРНОГО ДОМА ПО АДРЕСУ: Г. ВОЛОГДА, УЛ. АНАНЫНСКАЯ, Д. 26 АВАРИЙНЫМ И ПОДЛЕЖАЩИМ СНОСУ

Рассмотрев заявление Казаковой Т.В., заключение межведомственной комиссии по оценке жилых помещений (домов) от 23 июня 2023 года № 24, руководствуясь статьями 32, 86, 89 Жилищного кодекса Российской Федерации, постановлением Правительства Российской Федерации от 28 января 2006 года № 47 «Об утверждении Положения о признании помещения жилым помещением, жилого помещения непригодным для проживания, многоквартирного дома аварийным и подлежащим сносу или реконструкции, садового дома жилым домом и жилого дома садовым домом» (с последующими изменениями), постановлением Госстроя России от 27 сентября 2003 года № 170 «Об утверждении Правил и норм технической эксплуатации жилищного фонда», решением Вологодской городской Думы от 30 июня 2005 года № 294 «О разграничении полномочий органов местного самоуправления городского округа города Вологды в области жилищных отношений» (с последующими изменениями), постановлением Администрации города Вологды от 20 июля 2010 года № 3770 «Об утверждении Порядка управления муниципальным имуществом, составляющим казну города Вологды» (с последующими изменениями), постановлением Главы города Вологды от 10 марта 2006 года № 836 «Об образовании межведомственной комиссии по оценке жилых помещений (домов)» (с последующими изменениями), административным регламентом по предоставлению муниципальной услуги по признанию помещения жилым помещением, жилого помещения непригодным для проживания и многоквартирного дома аварийным и подлежащим сносу или реконструкции на территории городского округа города Вологды, утвержденным постановлением Администрации города Вологды от 20 июня 2019 года № 719 (с последующими изменениями), на основании статей 27, 44 Устава городского округа города Вологды, постановления Администрации города Вологды от 16 марта 2010 года № 923 «О наделении правом подписания муниципальных правовых актов по отдельным вопросам, отнесенным к полномочиям Администрации города Вологды» (с последующими изменениями):

1. Признать многоквартирный дом по адресу: г. Вологда, ул. Ананьинская, д. 26 (далее по тексту - многоквартирный дом) аварийным и подлежащим сносу.

2. Установить срок отселения физических и юридических лиц - до 01 июля 2025 года. Указанный срок является предельным сроком для освобождения жилых помещений лицами, проживающими в многоквартирном доме.

3. Департаменту имущественных отношений Администрации города Вологды:

3.1. Направить в течение одного месяца с даты принятия настоящего распоряжения уведомления гражданам, зарегистрированным по месту жительства в многоквартирном доме, о возможности отселения в специализированные жилые помещения маневренного фонда в соответствии с Порядком подготовки и принятия решений о предоставлении жилых помещений муниципального специализированного жилищного фонда города Вологды, утвержденным постановлением Главы города Вологды от 03 мая 2007 года № 1937 (с последующими изменениями).

3.2. Определить потребность в специализированных жилых помещениях маневренного фонда для предоставления гражданам, зарегистрированным в многоквартирном доме, вставшим на учет в качестве нуждающихся в специализированных жилых помещениях маневренного фонда, в целях исполнения подпункта 3.4 пункта 3 настоящего распоряжения.

3.3. Направить в Департамент городского хозяйства Администрации города Вологды адреса специализированных жилых помещений маневренного фонда, требующих ремонта, в целях выполнения подпункта 6.3 пункта 6 настоящего распоряжения.

3.4. Обеспечить отселение граждан, зарегистрированных по месту жительства в многоквартирном доме, в специализированные жилые помещения маневренного фонда в соответствии с Порядком подготовки и принятия решений о предоставлении жилых помещений муниципального специализированного жилищного фонда города Вологды, утвержденным постановлением Главы города Вологды от 03 мая 2007 года № 1937 (с последующими изменениями), в целях исполнения пункта 2 настоящего распоряжения.

4. Собственникам помещений многоквартирного дома:

4.1. До отселения осуществлять проведение ремонта в объеме, обеспечивающем безопасные и санитарные условия проживания в многоквартирном доме, в соответствии с подпунктом 2.4.3 Правил и норм технической эксплуатации жилищного фонда, утвержденных постановлением Госстроя России от 27 сентября 2003 года № 170.

4.2. По истечении срока, указанного в пункте 2 настоящего распоряжения, прекратить эксплуатацию жилого помещения в многоквартирном доме.

5. Организации, осуществляющей управление (обслуживание) многоквартирным домом (при ее наличии):

5.1. В течение 30 календарных дней со дня получения настоящего распоряжения определить перечень работ по содержанию и текущему ремонту общего имущества многоквартирного дома в целях обеспечения безопасных и санитарных условий проживания в многоквартирном доме в соответствии с подпунктом 2.4.3 Правил и норм технической эксплуатации жилищного фонда, утвержденных постановлением Госстроя России от 27 сентября 2003 года № 170, (далее по тексту - Перечень работ) и обеспечивать выполнение работ.

5.2. Обеспечить ежегодную актуализацию Перечня работ.

5.3. В течение 10 календарных дней со дня определения и(или) актуализации направить Перечень работ в Департамент городского хозяйства Администрации города Вологды.

5.4. Ежемесячно проводить мониторинг технического состояния многоквартирного дома и в случае его ухудшения незамедлительно уведомить Департамент городского хозяйства Администрации города Вологды.

6. Департаменту городского хозяйства Администрации города Вологды:

6.1. Направить в 5-дневный срок со дня принятия настоящего распоряжения по 1 экземпляру настоящего распоряжения и заключения межведомственной комиссии по проведению оценки жилых помещений (домов) заявителю и в Государственную жилищную инспекцию Вологодской области.

6.2. Направить в 5-дневный срок со дня принятия настоящего распоряжения копию настоящего распоряжения лицам, проживающим в многоквартирном доме, и в организацию, осуществляющую управление (обслуживание) многоквартирным домом (при ее наличии).

6.3. Обеспечить приведение специализированных жилых помещений маневренного фонда в надлежащее состояние, пригодное для заселения граждан, в целях выполнения подпункта 3.4 пункта 3 настоящего распоряжения.

6.4. Обеспечить предъявление собственникам помещений многоквартирного дома требований о сносе многоквартирного дома, указанного в пункте 1 настоящего распоряжения, в срок до 01 июля 2028 года.

6.5. Организовать проведение общего собрания собственников помещений многоквартирного дома для рассмотрения вопроса об осуществлении мероприятий по сносу многоквартирного дома.

6.6. Обратиться в суд с иском об отселении собственников, нанимателей и проживающих совместно с ними членов их семей из жилых помещений многоквартирного дома по истечении срока, указанного в пункте 2 настоящего распоряжения, в случае отказа добровольно освободить помещения.

6.7. Довести до сведения Департамента имущественных отношений Администрации города Вологды информацию о выполнении (невыполнении) собственниками помещений требований о сносе многоквартирного дома.

6.8. Представить на утверждение в Департамент имущественных отношений Администрации города Вологды акты о списании муниципальных жилых помещений после сноса многоквартирного дома.

7. Контроль за исполнением пункта 3 настоящего распоряжения возложить на Департамент имущественных отношений Администрации города Вологды, пунктов 5, 6 настоящего распоряжения - на Департамент городского хозяйства Администрации города Вологды.

8. Настоящее распоряжение подлежит опубликованию в газете «Вологодские новости» и размещению на официальном сайте Администрации города Вологды в информационно-телекоммуникационной сети «Интернет».

Начальник Департамента
городского хозяйства
Администрации города Вологды Л.В. Степанов

ПОСТАНОВЛЕНИЕ АДМИНИСТРАЦИИ ГОРОДА ВОЛОГДЫ ОТ 6 ИЮЛЯ 2023 ГОДА № 1067 О ВНЕСЕНИИ ИЗМЕНЕНИЙ В ПОСТАНОВЛЕНИЕ АДМИНИСТРАЦИИ ГОРОДА ВОЛОГДЫ ОТ 22 МАРТА 2022 ГОДА № 424

В целях реализации решения Вологодской городской Думы от 21 февраля 2019 года № 1731 «О мерах социальной поддержки отдельных категорий педагогических работников» (с последующими изменениями), на основании статей 27, 44 Устава городского округа города Вологды ПОСТАНОВЛЯЮ:

1. Внести изменение в пункт 3 постановления Администрации города Вологды от 22 марта 2022 года № 424 «Об утверждении Порядка предоставления мер социальной поддержки отдельным категориям педагогических работников в виде частичной компенсации расходов по договору найма жилого помещения», исключив слова и цифры «, и предоставляются по 31 декабря 2024 года».

2. Внести в Порядок предоставления мер социальной поддержки отдельным категориям педагогических работников в виде частичной компенсации расходов по договору найма жилого помещения, утвержденный постановлением Администрации города Вологды от 22 марта 2022 года № 424, следующие изменения:

2.1. Пункт 2 дополнить новыми абзацами третьим - шестым следующего содержания:

«не является получателем мер социальной поддержки в виде предоставления единовременной денежной выплаты в размере 1000000 рублей или единовременной социальной выплаты для оплаты или компенсации первоначального взноса и (или) ежемесячных социальных выплат в виде компенсации части ежемесячного платежа по ипотечному кредиту (займу) при приобретении построенного (созданного) жилого помещения либо жилого помещения, строящегося (создающегося) по договору участия в долевом строительстве, установленных подпунктами 1.1, 1.2 пункта 1 решения Вологодской городской Думы от 26 апреля 2023 года № 898 «О мерах социальной поддержки некоторых категорий педагогических работников» (с последующими изменениями) (далее - Решение);

не является супругой(м) педагогического работника, которому предоставлены меры социальной поддержки в виде единовременной денежной выплаты в размере 1000000 рублей или единовременной социальной выплаты для оплаты или компенсации первоначального взноса и (или) ежемесячных социальных выплат в виде компенсации части ежемесячного платежа по ипотечному кредиту (займу) при приобретении построенного (созданного) жилого помещения либо жилого помещения, строящегося (создающегося) по договору участия в долевом строительстве, установленные подпунктами 1.1, 1.2 пункта 1 Решения;

общий срок предоставления Компенсации педагогическому работнику составляет не более 5 лет (в отношении педагогических работников, которым Компенсация предоставлялась неоднократно);

принимает на себя обязательство отработать в муниципальной общеобразовательной организации на постоянной основе не менее 3 лет со дня заключения трудового договора (без учета периодов временной нетрудоспособности, нахождения в отпуске по беременности и родам, отпуске по уходу за ребенком, длительного отпуске в соответствии со статьей 335 Трудового кодекса Российской Федерации, прохождения военной службы (в том числе в рамках мобилизации)) (в отношении педагогических работников со стажем работы на должностях педагогических работников не менее 5 лет, прибывших на работу в муниципальные общеобразовательные организации городского округа города Вологды из других населенных пунктов и принятых с 1 августа 2023 года на постоянной основе на должность «учитель» по предметам: математика, физика, химия, информатика, которым Компенсация предоставляется на срок, превышающий 6 месяцев);».

2.2. В пункте 3:

2.2.1. В абзаце седьмом слова «с муниципальной образовательной организацией, расположенной на территории городского округа города Вологды,» исключить.

2.2.2. Дополнить новыми абзацами одиннадцатым - тринадцатым следующего содержания:

«копию трудового договора, заверенную работодателем или нотариально;
копию документа, подтверждающего наличие оснований для признания заявителя нуждающимся в жилом помещении на территории городского округа города Вологды по основаниям, предусмотренным частью 1 статьи 51 Жилищного кодекса Российской Федерации;

обязательство заявителя при получении Компенсации по форме согласно приложению № 4 к настоящему Порядку (в случае если заявителю со стажем работы на должностях педагогических работников не менее 5 лет, прибывшему на работу в муниципальные общеобразовательные организации городского округа города Вологды из других населенных пунктов и принятому с 1 августа 2023 года на постоянной основе на должность «учитель» по предметам: математика, физика, химия, информатика, Компенсация предоставляется на срок, превышающий 6 месяцев);».

2.3. Пункт 4 изложить в следующей редакции:

«4. Заявитель (представитель заявителя) вправе представить в Уполномоченный орган следующие документы:
документ, подтверждающий регистрацию в системе индивидуального (персонифицированного) учета заявителя, его супруга(и) и несовершеннолетних детей, указанных в заявлении;
выписки из Единого государственного реестра недвижимости в отношении заявителя и всех членов его семьи об отсутствии или наличии зарегистрированных прав на жилые помещения, выданные не позднее чем за 14 календарных дней до даты подачи заявления;

копию свидетельства о регистрации брака (для заявителей, состоящих в браке);
копии(ю) свидетельства(а) о рождении детей (ребенка), выданных(ого) органами записи актов гражданского состояния (для заявителей, имеющих несовершеннолетнего ребенка или несовершеннолетних детей);

выписку из Единого государственного реестра недвижимости в отношении наймодателя о наличии зарегистрированных прав на жилое помещение, указанное в договоре найма жилого помещения, представленном заявителем (представителем заявителя) в соответствии с абзацем четвертым пункта 3 настоящего Порядка, выданную не позднее чем за 14 календарных дней до даты подачи заявления.

В случае если с заявлением не представлены или представлены не в полном объеме документы, указанные в абзацах втором - шестом настоящего пункта, Уполномоченный орган не позднее 2 рабочих дней со дня регистрации заявления направляет соответствующие межведомственные запросы в установленном порядке.».

2.4. Пункт 7 дополнить абзацем следующего содержания:

«В течение 5 рабочих дней со дня принятия решения, указанного в абзаце первом настоящего пункта, Уполномоченный орган уведомляет о принятом решении муниципальную образовательную организацию, расположенную на территории городского округа города Вологды, в которой трудоустроен заявитель, и Управление образования Администрации города Вологды посредством почтовой связи и электронной почты.».

2.5. В пункте 11:

2.5.1. В абзаце первом цифры и слова «9000 (девять тысяч)» заменить цифрами и словами «12000 (двенадцать тысяч)».

2.5.2. Дополнить абзацем третьим следующего содержания:

«Уполномоченный орган в период выплаты Компенсации заявителю ежегодно в срок до 1 февраля и 1 августа направляет запросы в Управление Федеральной службы государственной регистрации, кадастра и картографии по Вологодской области о предоставлении сведений, содержащихся в Едином государственном реестре недвижимости, об объектах недвижимости и (или) их правообладателях, выданных в отношении заявителя и всех членов его семьи, об отсутствии или наличии зарегистрированных прав на жилые помещения на территории городского округа города Вологды.».

2.6. В абзаце втором пункта 14 слова «(далее - МКУ «ЦБОМУ)» исключить.

2.7. В пункте 15:

2.7.1. Подпункт 15.1 изложить в следующей редакции:
«15.1. Прекращения трудового договора между муниципальной образовательной организацией, расположенной на территории городского округа города Вологды, и получателем Компенсации.».

2.7.2. Дополнить подпунктом 15.5 следующего содержания:

«15.5. Истечения срока предоставления Компенсации, установленного пунктом 3 Решения.»

2.8. Пункт 16 дополнить абзацем четвертым следующего содержания:

«В течение 5 рабочих дней со дня принятия решения, указанного в абзаце втором настоящего пункта, Уполномоченный

орган уведомляет о принятом решении муниципальную образовательную организацию, расположенную на территории городского округа города Вологды, в которой трудоустроен заявитель, и Управление образования Администрации города Вологды посредством почтовой связи и электронной почты.»

2.9. Подпункт 17.3 пункта 17 после слов «одного года» дополнить словами «, отпуск по беременности и родам, отпуск по уходу за ребенком или на военную службу (в том числе в рамках мобилизации)».

2.10. В абзаце первом пункта 19, пункте 20 слово «представителя» заменить словом «представитель».

2.11. Абзацы первый, второй пункта 23 после слов «одного года» дополнить словами «, отпуска по беременности и родам, отпуска по уходу за ребенком или в связи с окончанием военной службы (в том числе в рамках мобилизации)».

2.12. Пункт 24 дополнить абзацем вторым следующего содержания:

«В течение 5 рабочих дней со дня принятия решения, указанного в абзаце первом настоящего пункта, Уполномоченный орган уведомляет о принятом решении муниципальную образовательную организацию, расположенную на территории городского округа города Вологды, в которой трудоустроен заявитель, и Управление образования Администрации города Вологды посредством почтовой связи и электронной почты.»

2.13. Пункт 25 после слов «договора с педагогическим работником» дополнить словами и цифрой «в течение 3 рабочих дней с даты наступления указанных обстоятельств».

2.14. Пункт 27 дополнить новым абзацем третьим следующего содержания:

«Излишне выплаченные денежные средства подлежат возврату получателем Компенсации в полном объеме в течение 5 рабочих дней со дня получения документа, предусмотренного абзацем вторым настоящего пункта.»

2.15. Приложение № 1 изложить в новой редакции согласно приложению № 1 к настоящему постановлению.

2.16. Дополнить приложением № 4 согласно приложению № 2 к настоящему постановлению.

3. Настоящее постановление подлежит опубликованию в газете «Вологодские новости», размещению на официальном сайте Администрации города Вологды в информационно-телекоммуникационной сети «Интернет», вступает в силу с даты опубликования, за исключением подпункта 2.1, абзаца четвертого подпункта 2.2.2, подпункта 2.5.1, абзаца второго подпункта 2.7.2, подпунктов 2.15, 2.16 пункта 2 настоящего постановления, которые вступают в силу с 1 сентября 2023 года.

**Исполняющий обязанности
Мэра города Вологды
заместитель Мэра города Вологды –
начальник Департамента финансов
Администрации города Вологды С.Н. Бурков**

Приложение № 1
к постановлению Администрации
города Вологды
от 06.07.2023 № 1067
«Приложение № 1
к Порядку предоставления мер социальной поддержки отдельным категориям педагогических работников в виде частичной компенсации расходов по договору найма жилого помещения

форма

В Управление опеки и попечительства
Администрации города Вологды
от _____
(фамилия, имя, отчество)
паспорт _____
(серия, номер, кем и когда выдан)
дата рождения _____
(число, месяц, год)
проживающего(ей) по адресу: _____
работającego(ей) в _____
(наименование муниципальной общеобразовательной организации)
в должности _____
ИНН: _____
телефон: _____
e-mail: _____

ЗАЯВЛЕНИЕ

**о назначении, возобновлении (нужное подчеркнуть)
мер социальной поддержки отдельным категориям педагогических
работников в виде частичной компенсации расходов по договору
найма жилого помещения**

Прошу назначить, возобновить (нужное подчеркнуть) мне меры социальной поддержки в виде частичной компенсации расходов по договору найма жилого помещения в соответствии с решением Вологодской городской Думы от 21 февраля 2019 года № 1731 «О мерах социальной поддержки отдельных категорий педагогических работников» (с последующими изменениями) (далее - Компенсация).

№ п/п	Ф.И.О.	Дата рождения	Степень родства	Документ, удостоверяющий личность (вид серия, номер, дата выдачи, кем выдан)	Документ, подтверждающий регистрацию в системе индивидуального (персонифицированного) учета	Место жительства
1.						
2.						
3.						
4.						

Выплату Компенсации прошу производить по следующим реквизитам:

_____ (наименование кредитной организации)
счет № _____

С Порядком предоставления мер социальной поддержки отдельным категориям педагогических работников в виде частичной компенсации расходов по договору найма жилого помещения, утвержденным постановлением Администрации города Вологды от 22 марта 2022 года № 424 (далее – Порядок), ознакомлен(а) и обязуюсь их соблюдать.

Обязуюсь письменно сообщить в Управление опеки и попечительства Администрации города Вологды обо всех обстоятельствах, влекущих возобновление, прекращение, приостановление выплаты Компенсации в соответствии с требованиями Порядка в течение 3 рабочих дней со дня их наступления.

Я и мой(я) супруг(а) _____ не являемся получателями мер (Ф.И.О. супруга(и) полностью (при наличии))

социальной поддержки в виде предоставления единовременной денежной выплаты в размере 1000000 рублей или единовременной социальной выплаты для оплаты или компенсации первоначального взноса и (или) ежемесячных социальных выплат в виде компенсации части ежемесячного платежа по ипотечному кредиту (займу) при приобретении построенного (созданного) жилого помещения либо жилого помещения, строящегося (создающегося) по договору участия в долевом строительстве, установленных подпунктами 1.1, 1.2 пункта 1 решения Вологодской городской Думы от 26 апреля 2023 года № 898 «О мерах социальной поддержки некоторых категорий педагогических работников».

Я уведомлен, что в соответствии с законодательством Российской Федерации персональные данные передаются в Единую государственную информационную систему социального обеспечения (ЕГИССО).

Достоверность предоставленных персональных данных и сведений подтверждаю.

Уведомляю, что основания возникновения права на меры социальной поддержки в виде частичной компенсации расходов по договору найма жилого помещения в соответствии с решением Вологодской городской Думы от 21 февраля 2019 года № 1731 «О мерах социальной поддержки отдельных категорий педагогических работников» (с последующими изменениями) возникли у меня с _____ 20 ____ года.

Приложение: на _____ л. в 1 экз.

« _____ 20 ____ г. _____ / _____ (Ф.И.О. заявителя)

Дата приёма заявления и документов: « _____ 20 ____ г.
Специалист, принявший заявление и документы: _____ / _____ (подпись) (Ф.И.О. специалиста)

»,

Приложение № 2
к постановлению Администрации города Вологды
от 06.07.2023 № 1067

«Приложение № 4
к Порядку предоставления мер социальной поддержки отдельным категориям педагогических работников в виде частичной компенсации расходов по договору найма жилого помещения»

форма

Обязательство педагогического работника при получении мер социальной поддержки в виде частичной компенсации расходов по договору найма жилого помещения

Я, _____,
(фамилия, имя, отчество)
паспорт _____,
(серия, номер, кем и когда выдан)
проживающий(ая) по адресу: _____,
работающий(ая) в _____,
(наименование муниципальной общеобразовательной организации)
в должности _____,
(наименование должности (с указанием предмета))

принимаю на себя обязательство отработать в муниципальной общеобразовательной организации на постоянной основе не менее 3 лет со дня заключения трудового договора (без учета периодов временной нетрудоспособности, нахождения в отпуске по беременности и родам, отпуске по уходу за ребенком, длительном отпуске в соответствии со статьей 335 Трудового кодекса Российской Федерации, прохождения военной службы (в том числе в рамках мобилизации)).

С Порядком предоставления мер социальной поддержки отдельным категориям педагогических работников в виде частичной компенсации расходов по договору найма жилого помещения, утвержденным постановлением Администрации города Вологды от 22 марта 2022 года № 424, ознакомлен(а) и обязуюсь их соблюдать.

« _____ 20 ____ г. _____ / _____ (Ф.И.О. заявителя)

»,

ПОСТАНОВЛЕНИЕ АДМИНИСТРАЦИИ ГОРОДА ВОЛОГДЫ ОТ 6 ИЮЛЯ 2023 ГОДА № 1068 О ВНЕСЕНИИ ИЗМЕНЕНИЙ В ПОСТАНОВЛЕНИЕ АДМИНИСТРАЦИИ ГОРОДА ВОЛОГДЫ ОТ 10 ОКТЯБРЯ 2014 ГОДА № 7673

Руководствуясь Бюджетным кодексом Российской Федерации, постановлением Администрации города Вологды от 01 августа 2014 года № 5542 «Об утверждении Порядка принятия решений о разработке муниципальных программ, их формирования и реализации на территории городского округа города Вологды» (с последующими изменениями), на основании статей 27, 44 Устава городского округа города Вологды ПОСТАНОВЛЯЮ:

1. Внести в муниципальную программу «Развитие образования», утвержденную постановлением Администрации города Вологды от 10 октября 2014 года № 7673 (с последующими изменениями), следующие изменения:

1.1. Строку «Объем финансового обеспечения муниципальной программы» паспорта муниципальной программы изложить в следующей редакции:

Объем финансового обеспечения муниципальной программы	Общий объем финансирования – 47945965,0 тыс. руб., в том числе за счет средств бюджета города Вологды – 8496846,4 тыс. руб., в том числе по годам реализации: 2020 год – 1243535,3 тыс. руб., 2021 год – 1396672,7 тыс. руб., 2022 год – 1693720,2 тыс. руб., 2023 год – 1492597,9 тыс. руб., 2024 год – 1278603,1 тыс. руб., 2025 год – 1391717,2 тыс. руб.
---	--

»,

1.2. Приложение № 3 изложить в новой редакции согласно приложению к настоящему постановлению.

2. Управлению образования Администрации города Вологды обеспечить представление в Департамент экономического развития Администрации города Вологды актуальной редакции муниципальной программы «Развитие образования» в течение двух рабочих дней со дня принятия настоящего постановления.

3. Настоящее постановление подлежит официальному опубликованию в газете «Вологодские новости» и размещению на официальном сайте Администрации города Вологды в информационно-телекоммуникационной сети «Интернет».

**Исполняющий обязанности
Мэра города Вологды
заместитель Мэра города Вологды –
начальник Департамента финансов
Администрации города Вологды С.Н. Бурков**

Приложение
к постановлению Администрации
города Вологды
от 06.07.2023 № 1068
«Приложение № 3
к муниципальной программе
«Развитие образования»

Финансовое обеспечение мероприятий муниципальной программы

№ п/п	Наименование мероприятия муниципальной программы	Исполнитель, участник муниципальной программы	Источник финансирования	Финансовые затраты, тыс.руб.						Всего
				2020 год	2021 год	2022 год	2023 год	2024 год	2025 год	
1	2	3	4	5	6	7	8	9	10	11
1	Выполнение ремонтных работ и мероприятий по комплексной безопасности образовательных организаций	УО	Всего	366 418,6	353 248,4	110 823,1	102 424,7	63 542,8	63 542,8	1 060 000,4
			ФБ	68 136,2	0,0	0,0	0,0	0,0	0,0	68 136,2
			РБ	210 295,5	241 691,2	36 137,3	15 400,0	0,0	0,0	503 524,0
			МБ	87 987,0	111 557,2	74 685,8	87 024,7	63 542,8	63 542,8	488 340,3
			ВБ	0,0	0,0	0,0	0,0	0,0	0,0	0,0
2	Обеспечение доступности муниципальных образовательных организаций и услуг в сфере образования для инвалидов и других маломобильных групп населения	УО	Всего	2 282,5	1 087,3	0,0	0,0	0,0	0,0	3 369,8
			ФБ	989,4	0,0	0,0	0,0	0,0	0,0	989,4
			РБ	295,6	594,0	0,0	0,0	0,0	0,0	889,6
			МБ	997,5	461,1	0,0	0,0	0,0	0,0	1 458,6
			ВБ	0,0	32,2	0,0	0,0	0,0	0,0	32,2
3	Обеспечение выполнения функций Управления образования Администрации города Вологды	УО	Всего	0,0	0,0	20 468,0	21 271,7	21 271,7	21 271,7	84 283,1
			ФБ	0,0	0,0	355,8	0,0	0,0	0,0	355,8
			РБ	0,0	0,0	0,0	0,0	0,0	0,0	0,0
			МБ	0,0	0,0	20 112,2	21 271,7	21 271,7	21 271,7	83 927,3
			ВБ	0,0	0,0	0,0	0,0	0,0	0,0	0,0
Итого по мероприятиям	Итого	Всего	368 701,1	354 335,7	131 291,1	123 696,4	84 814,5	84 814,5	1 147 653,3	
		ФБ	69 125,6	0,0	355,8	0,0	0,0	0,0	69 481,4	
		РБ	210 591,1	242 285,2	36 137,3	15 400,0	0,0	0,0	504 413,6	
		МБ	88 984,5	112 018,3	94 798,0	108 296,4	84 814,5	84 814,5	573 726,2	
		ВБ	0,0	32,2	0,0	0,0	0,0	0,0	32,2	

Проект планировки территории (основная часть)

Раздел 1. «Проект планировки территории. Графическая часть»

Раздел 2. «Положение о размещении линейных объектов»

1. Наименование, основные характеристики (категория, протяженность, проектная мощность, пропускная способность, грузонапряженность, интенсивность движения) и назначение планируемых для размещения линейных объектов, а также линейных объектов, подлежащих реконструкции в связи с изменением их местоположения

Наименование линейного объекта: участок улично-дорожной сети – узел пересечения в одном уровне улиц Чернышевского – Старое шоссе – Граничной – Сухонской.

Проектируемый объект является кольцевой развязкой с малым центральным островком магистральных улиц общегородского значения – ул. Чернышевского и ул. Сухонской и улицы районного значения – ул. Старое шоссе. Движение транспортных средств осуществляется в двух направлениях по двум полосам в направлении кругового движения с велосипедными дорожками с разделением пешеходного и велосипедного движения шириной не менее 3 м.

Основные проектные характеристики линейного объекта:

- диаметр внешний кромки кольцевой проезжей части, м – 23-38;
- количество полос движения на кольце, шт. – 2;
- ориентировочная суммарная интенсивность движения на пересекающихся дорогах, прив. авт./сут - 20 000-25 000;
- расчетная скорость движения на участке въезда на кольцо, км/час -25;
- диаметр центрального островка, м – 13-28;
- протяженность, м - 720;
- пропускная способность, м/ч – 15200;
- грузонапряженность, т/ч – 38 000;
- назначение линейного объекта – организация кольцевого пересечения улиц.

2. Перечень субъектов Российской Федерации, перечень муниципальных районов, городских округов в составе субъектов Российской Федерации, перечень поселений, населенных пунктов, внутригородских территорий городов федерального значения, на территориях которых устанавливаются зоны планируемого размещения линейных объектов

На основании генерального плана городского округа города Вологды, утвержденного решением Вологодской городской Думы от 29 декабря 2014 года № 171 (с последующими изменениями), зона планируемого размещения линейного объекта участка улично-дорожной сети – узла пересечения в одном уровне улиц Чернышевского – Старое шоссе – Граничной – Сухонской (строительство), устанавливается в границах городского округа города Вологды, расположенного в Вологодской области Российской Федерации, и находится в границах кадастровых кварталов 35:24:0304001, 35:24:0303001, 35:24:0303002, 35:24:0303003.

3. Перечень координат характерных точек границ зон планируемого размещения линейных объектов

Граница зоны планируемого размещения линейного объекта определена с учетом красных линий, границ отводов земельных участков, ориентировочной необходимой площади участка для производства работ при строительстве такого объекта и составляет 3421,00 кв.м (0,34 га).

В таблице 1 представлен каталог координат зоны планируемого размещения линейного объекта в МСК-35.

Таблица 1

Координаты в МСК35		
Номер точки	x	y
1	356022,54	2327421,18
2	355974,95	2327495,72
3	355938,49	2327474,64
4	356046,91	2327282,24
5	356036,18	2327091,61
6	355955,75	2327419,92
7	355959,39	2327421,06
8	356003,66	2327421,88

4. Перечень координат характерных точек границ зон планируемого размещения линейных объектов, подлежащих реконструкции в связи с изменением их местоположения

Линейными объектами, подлежащими реконструкции в связи с изменением их местоположения, являются объект капитального строительства - ул. Чернышевского и объект капитального строительства - ул. Старое шоссе, показатели которых меняются в связи с организацией кольцевой развязки в границах планируемого размещения линейных объектов и установления красных линий.

Таблица 2

Объект капитального строительства ул. Чернышевского Координаты в МСК35		
Номер точки	x	y
1	355868,89	2327368,48
2	355989,17	2327370,48
3	356012,36	2327342,50
4	356046,91	2327282,24
5	356034,72	2327065,66
6	356077,15	2327109,23
7	356087,40	2327290,08
8	356087,40	2327296,15
9	356082,43	2327310,51
10	356076,41	2327324,34
11	356065,26	2327349,93
12	356055,72	2327368,55
16	356022,63	2327421,18
17	356003,74	2327421,88
18	355959,39	2327421,06
19	355955,75	2327419,92
20	355868,07	2327418,48

Объект капитального строительства ул. Старое шоссе Координаты в МСК35		
Номер точки	x	y
12	356055,72	2327368,55
13	356209,06	2327364,73
14	356211,94	2327414,43
15	356050,41	2327368,68
16	356022,63	2327421,18

5. Предельные параметры разрешенного строительства, реконструкции объектов капитального строительства, входящих в состав линейных объектов в границах зон их планируемого размещения

В границах проекта планировки линейного объекта не предполагается строительство, реконструкция объектов капитального строительства, входящих в состав линейных объектов.

Согласно границ зон охраны объектов культурного наследия, расположенных на территории г. Вологды, утвержденных постановлением Правительства Вологодской области от 28 декабря 2009 года № 2087 «Об утверждении границ зон охраны объектов культурного наследия, расположенных на территории г. Вологды, градостроительных регламентов и режимов использования земель в пределах указанных границ», на территории планируемого размещения линейного объекта объекты культурного наследия федерального, регионального значения, а также выявленные объекты культурного наследия отсутствуют. Территория планируемого размещения линейного объекта частично располагается в зоне регулирования застройки 3 категории – И-5, в которой разрешается:

1. Строительство в рамках регенерации историко-градостроительной среды (компенсационное строительство утраченных объектов) на основании заключения, выданного органом охраны объектов культурного наследия Вологодской области.

2. Реконструкция и ремонт объектов историко-архитектурной среды на основании заключения, выданного органом охраны объектов культурного наследия Вологодской области.

3. Строительство зданий, в том числе секционной застройки, до пяти этажей с высотой здания до 16 м до карниза. Использование при строительстве как традиционных, так и современных материалов, высотных акцентов. Проектирование ведется в две стадии: эскизный и рабочий проекты, с обязательным их рассмотрением и получением рекомендации в органе охраны объектов культурного наследия Вологодской области.

4. Строительство отдельных высотных акцентов на основании выводов ландшафтно-визуального анализа в соответствии с заключением, выданным органом охраны объектов культурного наследия Вологодской области. Проектирование ведется в две стадии: эскизный и рабочий проекты, с обязательным их рассмотрением и получением рекомендации в органе охраны объектов культурного наследия Вологодской области.

5. Строительство отдельных объектов спортивного назначения высотой не более 16 метров до карниза на основании заключения, выданного органом охраны объектов культурного наследия Вологодской области. Проектирование ведется в две стадии: эскизный и рабочий проекты, с обязательным их рассмотрением и получением рекомендации в органе охраны объектов культурного наследия Вологодской области.

6. Специальные меры по воссозданию ценных элементов историко-градостроительной среды на основании заключения, выданного органом охраны объектов культурного наследия Вологодской области.

7. Снос дисгармоничных объектов.

8. Установка киосков, павильонов, автобусных остановок, хозяйственных построек.

9. Размещение малых архитектурных форм.

10. Благоустройство территории.

11. Размещение объектов инфраструктуры и инженерных коммуникаций с обязательным соблюдением требований охраны культурного слоя.

12. Устройство дорог, открытых, подземных и надземных автостоянок.

13. Свободная парцелляция домовладений (без соблюдения исторической парцелляции).

14. Сохранение исторически сложившихся красных линий и линий застройки.

15. Научные исследования, в том числе археологические (ст. 39 73-ФЗ).

16. Использование территории под жилые и общественные зоны, производственные территории с размещением объектов IV – V классов опасности.

17. Размещение скверов.

18. Размещение информационных и рекламных вывесок на основании заключения, выданного органом охраны объектов культурного наследия Вологодской области.

В зоне регулирования застройки 3 категории – И-5, запрещается:

1. Снос объектов историко-архитектурной среды.

2. Строительство зданий и сооружений без положительного заключения органа охраны объектов культурного наследия Вологодской области.

3. Размещение мачтовых конструкций.

4. Размещение спутниковых устройств и кондиционеров на главных фасадах и кровлях зданий.

Согласно градостроительным регламентам в границах территории исторического поселения регионального значения город Вологда, утвержденным постановлением Правительства Вологодской области от 24 декабря 2018 года № 1200 «Об утверждении предмета охраны, границы территории и требований к градостроительным регламентам в границах территории исторического поселения регионального значения город Вологда», границы зон планируемого размещения линейного объекта расположены в следующих зонах:

Зона Р-3. К – застройка начала XX – середины XX века:

- запрещается изменение характерных типов исторической застройки;

- в соответствии с характерными типами исторической застройки сохраняются пропорции всех частей и элементов здания, размеры здания, размеры отдельных частей здания, размеры и форма печных (вентиляционных) труб, расположение, размеры и форма оконных и дверных проемов, расстеловка, форма кровли, форма и размер выноса карниза. Допускается изменение стиля декора в оформлении наличников, пилястр, колонн, ограждений, деталей фасада, карнизов в рамках исторически характерных стилей. Максимальный процент застройки земельного участка 40%. Максимальная площадь застройки и предельные параметры отдельно стоящего объекта капитального строительства 1250 кв. м при максимальных наружных габаритах сложной конфигурации в плане здания: 45 х 45 метров; 560 кв. м при максимальных наружных габаритах прямоугольной конфигурации в плане: 14 х 40 метров;

- максимальная высота от существующего уровня поверхности земли – 9,5 метра до карниза, 12,5 метра до конька здания;

- для всех объектов высота цоколя не более 1 метра;

- максимальный процент застройки земельного участка некапитальными строениями и сооружениями - 10%;

- максимальный размер одного строения или сооружения – не более 8 метров в ширину, не более 12 метров в длину;

- максимальная высота некапитальных строений и сооружений от существующего уровня поверхности земли – 3,5 метра до карниза, 6,0 метров до конька строения или сооружения либо до наивысшей точки;

- минимальный размер интервалов в уличном фронте застройки – 8 метров;

- максимальный размер интервалов в уличном фронте застройки – 20 метров;

- отступ объекта капитального строительства от охраняемых исторических красных линий кварталов - от 0 до 6 метров (по линии застройки).

Зона Р-18 (Р-18.4, Р-18.4.Д, Р-18.5). Зоны современной застройки за пределами границ исторического поселения, застройка которых участвует в формировании силуэта исторического поселения:

- максимальная площадь застройки и предельные параметры отдельно стоящего объекта капитального строительства – 1680 кв. м (120 х 16 метров) при максимальных наружных габаритах: ширина – не более 16 метров, длина – не более 120 метров; для зоны Р-18.4.Д: 2400 кв. м (120 х 20 метров) при максимальных наружных габаритах: ширина – не более 20 метров, длина – не более 120 метров;

- максимальная этажность для зоны Р-18.4 – не выше 5 надземных этажей; для зоны Р-18.4.Д – не выше 5 надземных этажей; для зоны Р-18.5 – не выше 9 надземных этажей;

- максимальная высота от существующего уровня поверхности земли – для зоны Р-18.4 высота до наивысшей точки здания – 19 метров;

- для зоны Р-18.4.Д высота до наивысшей точки здания – 19 метров; для зоны Р-18.5 высота до наивысшей точки здания – 29 метров;

- максимальный процент застройки земельного участка некапитальными строениями и сооружениями – 10%.

6. Информация о необходимости осуществления мероприятий по защите сохраняемых объектов капитального строительства, существующих и строящихся на момент подготовки проекта планировки территории, а также объектов капитального строительства, планируемых к строительству в соответствии с ранее утвержденной документацией по планировке территории, от возможного негативного воздействия в связи с размещением линейных объектов

Проектируемая кольцевая развязка является источником значительного шумового воздействия на прилегающую территорию.

Вблизи проектируемого объекта расположена жилая и административная застройка города Вологды, на которую будет оказываться шумовое воздействие в период эксплуатации и строительства.

На прилегающей территории зоны планируемого размещения линейного объекта расположены разновысотные жилые здания на ул. Чернышевского, ул. Старое шоссе, ул. Сухонской.

Исходя из планировочных решений проектируемого объекта, выявлены наиболее близко расположенные и испытывающие максимальное воздействие здания, нормируемые по параметрам среды обитания. Перечень расчетных точек для определения уровней загрязнения атмосферного воздуха и уровней шумового воздействия представлен в таблице 3.

Таблица 3

№п/п	Улица	Дом	Этажей, шт.	Материал здания	Назначение здания
1	Чернышевского	116	5	Каменное	Жилое
2	Чернышевского	117	2	Каменное	Жилое
3	Чернышевского	121	12	Кирпичное	Жилое
4	Сухонская	16	3	Металлическое	Многофункциональное

При превышении допустимых уровней шума требуется применение шумозащитных мероприятий: установка шумозащитных экранов, установка новых конструкций заполнений оконных проемов, снижающих уровень шума в жилых помещениях и т.д.

Проектной и рабочей документацией следует определить:

- необходимость специальных мероприятий по защите селитебных территорий от вибрации, инфразвука, защите от шума на период строительных работ;

- необходимость применения, а также определение типа и минимально достаточного объема шумозащитных мероприятий.

К преимуществам кольцевой развязки, влекущим к сокращению негативного воздействия в связи с размещением линейных объектов, следует отнести:

- распределение транспортных потоков в узлах со сложной планировкой и большим количеством пересекающихся дорог;

- повышение пропускной способности;

- повышение безопасности движения;

- «успокоение» движения;

- внедрение удобных форм организации движения для левоповоротных и возвратных транспортных потоков;

- снижение транспортного шума и скоростей движения при размещении узлов в непосредственной близости к медицинским и образовательным учреждениям;

- перераспределение транспортных потоков при близком расположении двух пересечений обычного типа;

- возможность организации движения без светофорного регулирования при меняющихся соотношениях интенсивности движения по направлениям;

- достижение более эффективной организации движения при пересечении в узле 4-х и более дорог;

- формирование наиболее простых, удобных и понятных водителям транспортных средств условий дорожного движения;

- снижение капитальных затрат по сравнению со строительством транспортных развязок в разных уровнях;

- повышение в 1,5-3 раза уровня безопасности движения по сравнению с иными видами пересечений в одном уровне;

снижение конфликтных точек, где может произойти авария.

7. Информация о необходимости осуществления мероприятий по сохранению объектов культурного наследия от возможного негативного воздействия в связи с размещением линейных объектов

Зона планируемого размещения линейного объекта частично располагается в границах территории исторического поселения регионального значения город Вологда, а именно в зоне Р-3.К. Одновременно с этим зона планируемого размещения объекта расположена в Зоне современной застройки за пределами границ исторического поселения, застройка которых участвует в формировании силуэта исторического поселения – Р-18.4, Р-18.4 Д, Р-18.5.

Для обеспечения соблюдения регламентов охранных зон необходимо осуществить охранные мероприятия, установленные федеральным законодательством, региональными правовыми актами, методическими требованиями к производству работ.

В границах территории, в отношении которой осуществляется подготовка проекта планировки, отсутствуют объекты культурного наследия, выявленные объекты культурного наследия, объекты, обладающие признаками объекта археологического наследия.

8. Информация о необходимости осуществления мероприятий по охране окружающей среды

При проектировании кольцевой развязки проектом предусмотрен сбор ливневых сточных вод с полотна пересечения и отвод их в существующие сети ливневой канализации.

По результатам выполненных расчетов на двадцатилетнюю перспективу сверхнормативного воздействия на окружающую среду кольцевая развязка оказывать не будет. Специальных мероприятий по охране атмосферного воздуха не требуется. Для обеспечения снижения загрязнения атмосферного воздуха при проектировании и эксплуатации предусматриваются технико-организационные мероприятия:

- средствами организации движения обеспечить непрерывное равномерное движение транспортного потока;

- содержать проезжую часть в состоянии, исключающем необоснованные изменения скорости движения автомобилей;

- устройство покрытий из материалов, обработанных вяжущими обеспыливающими материалами;

- регулярная механизированная уборка проезжей части и обочин.

В период эксплуатации будут образовываться отходы 4 класса опасности. При эксплуатации проектируемого объекта должны быть оформлены в установленном порядке договорные обязательства с лицензированными организациями на вывоз, переработку и размещение отходов. Осадки очистных сооружений, загрязненных взвешенными веществами и уловленными нефтепродуктами, подлежат вывозу передвижными транспортными средствами специализированных лицензированных организаций на полигон ТКО.

При соблюдении условий образования, сбора, временного хранения и утилизации отходы объекта на период строительства и эксплуатации не приведут к ухудшению экологической обстановки в районе расположения объекта.

В зоне планируемого размещения участка улично-дорожной сети особо охраняемые объекты животного и растительного мира отсутствуют. Для снижения негативного воздействия от освоения рассматриваемой территории на состояние флоры и фауны предусматриваются:

- максимальное сохранение природного ландшафта;

- использование для технического и декоративного озеленения объекта пород растений, характерных для данной ландшафтной зоны, с учетом обеспечения требуемого расстояния видимости.

9. Информация о необходимости осуществления мероприятий по защите территории от чрезвычайных ситуаций природного и техногенного характера, в том числе по обеспечению пожарной безопасности и гражданской обороне

В границах территории проекта планировки опасные объекты отсутствуют, что уменьшает вероятность возникновения чрезвычайных ситуаций техногенного характера. Учитывая природно-климатические особенности района размещения проектируемого объекта, вероятность возникновения чрезвычайных ситуаций природного характера, таких как землетрясения, оползни, сели и т.п. крайне мала. Существует вероятность возникновения чрезвычайных ситуаций от таких природных явлений, как шквалы, крупный град, сильный дождь (ливень), сильный снегопад, сильный гололед, подтопление, паводок, природный пожар.

Среди чрезвычайных ситуаций техногенного характера вероятны чрезвычайные ситуации на системах электроснабжения. Климатические воздействия могут нанести ущерб сооружениям, оборудованию, затруднить или приостановить технологические процессы. При сильном ветре существует вероятность повреждения воздушных линий связи, линий электропередач, повала деревьев, разрушения легких построек. При выпадении крупного града существует вероятность возникновения чрезвычайных ситуаций, связанных с повреждением автотранспорта и разрушением крыш строений, уничтожением растительности. При выпадении обильного снега и при гололеде прогнозируется возникновение чрезвычайных ситуаций, связанных с обрывом воздушных линий связи и электропередачи; затруднением в работе транспорта. При весенних и осенних заморозках существует вероятность возникновения чрезвычайных ситуаций, связанных с повреждением и гибелью теплолюбивых растений. При установлении жаркой погоды существует вероятность усиления пожарной опасности и возникновения чрезвычайных ситуаций, связанных с прекращением подачи электроэнергии по причине пожаров и аварий, возникающих на электроподстанциях и электросетях.

В случае возникновения чрезвычайных ситуаций следует придерживаться комплекса мероприятий по защите населения:

- оповещение населения об опасности, его информирование о порядке действий в сложившихся чрезвычайных условиях;

- эвакуационные мероприятия;

- меры по инженерной защите населения;

- медицинские мероприятия;

- подготовка населения в области защиты от чрезвычайных ситуаций.

В основе схемы пожарной безопасности проектируемого объекта лежат общие принципы ГОСТ 12.1.004-91 * ССБТ «Пожарная безопасность. Общие требования». Проектируемый объект характеризуется следующей основной особенностью, определяющей степень его пожарной опасности, состав и характеристики систем противопожарной защиты – осуществляется перевозка опасных грузов, в том числе легковоспламеняющихся жидкостей и горючих жидкостей.

Защита проектируемого объекта от пожара обеспечивается системой, включающей в себя: подсистему предотвращения пожаров; подсистему противопожарной защиты. Подсистема предотвращения пожаров предусматривает: комплекс мероприятий по обеспечению безопасности дорожного движения на проектируемых сооружениях; выполнение мероприятий по локализации источников возгорания и т.п. Подсистема противопожарной защиты предусматривает: применение средств пожаротушения и соответствующих видов пожарной техники; мероприятия по обеспечению эвакуации людей; мероприятия по ликвидации возможного пожара.

Класс пожарной опасности для магистральных улиц общегородского значения и районного значения определяется как для строительных конструкций. Пожарная опасность строительных конструкций зависит от характеристик пожарной опасности применяемых строительных материалов. Применяемые при строительстве материалы должны относиться к негорючим. В случае отнесения материалов к группе негорючих дальнейшие действия по оценке их пожарной опасности не производится. Покрытие проезжей части магистральных улиц общегородского значения и районного значения состоит из асфальтобетонных смесей. Асфальтобетон является негорючим, тяжело воспламеняемым и малоопасным по токсичности продуктов горения материалом. Ближайшая пожарная часть расположена по адресу: г. Вологда, ул. Гиляровского, д. 20а.

Расстояние от пожарной части № 3 до линейного объекта составляет 2200 м.

Согласно Карте территорий, подверженных риску возникновения чрезвычайных ситуаций природного и техногенного характера генерального плана городского округа города Вологды территория проекта находится в границах территории, подверженной риску возникновения чрезвычайных ситуаций техногенного характера (зона смертельного, тяжелого и среднего поражения при транспортировке опасных грузов железнодорожным и автомобильным транспортом), а также в зоне, подверженной риску химического заражения.

В границах зон планируемого размещения линейного объекта возможны следующие виды чрезвычайных ситуаций техногенного характера – чрезвычайные ситуации на железнодорожном транспорте при перевозке опасных грузов согласно Правилам перевозок опасных грузов по железным дорогам, утвержденных протоколом Совета по железнодорожному транспорту государств – участников Содружества от 05 апреля 1996 года № 15 (с последующими изменениями).

Мероприятия по предупреждению (снижению) последствий, защите населения, в зонах чрезвычайных ситуаций на транспорте при перевозке опасных грузов:

- проведение профилактических работ по проверке состояния технологического оборудования;

- подготовка формирований для проведения ремонтно-восстановительных работ, оказания медицинской помощи пострадавшим, эвакуации пострадавших;

- проведение тренировок персонала по предупреждению аварий и травматизма;

- выполнение условий промышленной безопасности объектов в соответствии с предписаниями органов Ростехнадзора;

- обеспечение пожарной безопасности объекта.

В основе мер по предупреждению чрезвычайных ситуаций (снижению риска их возникновения) и уменьшению возможных потерь и ущерба от них (уменьшению масштабов чрезвычайных ситуаций) должны быть конкретные превентивные мероприятия научного, инженерно-технического и технологического характера, осуществляемые по видам природных и техногенных опасностей и угроз.

Значительная часть этих мероприятий проводится в рамках инженерной, радиационной, химической, медицинской, медико-биологической и противопожарной защиты населения и территорий от чрезвычайных ситуаций.

Превентивные меры по снижению возможных потерь и ущерба, уменьшению масштабов чрезвычайных ситуаций осуществляются по направлениям:

- повышение физической стойкости объектов к воздействию поражающих факторов при авариях, природных и техногенных катастрофах;

- оповещение населения - создание и использование систем своевременного оповещения населения, персонала объектов и органов управления;

- организационные меры – охрана труда и соблюдение техники безопасности, поддержание в готовности убежищ и укрытий, санитарно-эпидемиологические и ветеринарно-противоэпизоотические мероприятия, заблаговременное отселение или эвакуация населения из неблагоприятных и потенциально опасных зон, обучение населения, поддержание в готовности органов управления и сил ликвидации чрезвычайных ситуаций.

10. Очередность строительства проектируемого линейного объекта

Очередность строительства принята в 2 этапа.

1 этап – 2023 год.

На первом этапе строительства предусматривается устройство малого центрального островка кольцевого пересечения магистральных улиц общегородского значения – ул. Чернышевского и ул. Сухонской, и улицы районного значения – ул. Старое шоссе. Также на первом этапе предусмотрена реконструкция линейного объекта – переустройство воздушной линии электропередач для организации маршрута движения троллейбусов по транспортному кольцу.

2 этап – 2035 год.

Второй этап строительства предусматривает расширение проезжей части ул. Старое шоссе в соответствии с нормативными параметрами, предусмотренными для улиц районного значения.

В случае необходимости количество очередей строительства и их границы могут быть откорректированы при разработке проектной и рабочей документации линейного объекта.

Проект межевания территории (основная часть)

Раздел 1. «Проект межевания территории. Графическая часть»

Раздел 2. «Проект межевания территории. Текстовая часть»

1. Введение

Основания для разработки проекта межевания:

- постановление Администрации города Вологды от 30 июня 2020 года № 809 «О подготовке проекта планировки и проекта межевания территории участка улично-дорожной сети – узла пересечения в одном уровне улиц Чернышевского – Старое шоссе – Граничной – Сухонской»;

- проект планировки территории участка улично-дорожной сети – узла пересечения в одном уровне улиц Чернышевско-го – Старое шоссе – Граничной – Сухонской.

Проект межевания территории подготовлен в соответствии с нормативными актами:

- Градостроительный кодекс Российской Федерации;
- Земельный кодекс Российской Федерации;
- Федеральный закон от 13 июля 2015 года № 218 «О государственной регистрации недвижимости» (с последующими изменениями);
- классификатор видов разрешенного использования земельных участков, утвержденный приказом Федеральной службы государственной регистрации, кадастра и картографии от 10 ноября 2020 года № П/0412 (с последующими изменениями);
- постановление Правительства Вологодской области от 28 декабря 2009 года № 2087 «Об утверждении границ зон охраны объектов культурного наследия, расположенных на территории г. Вологды, градостроительных регламентов и режимов использования земель в пределах указанных границ» (с последующими изменениями);
- постановление Правительства Вологодской области от 24 декабря 2018 года № 1200 «Об утверждении предмета охраны, границы территории и требований к градостроительным регламентам в границах территории исторического поселения регионального значения город Вологда»;
- местные нормативы градостроительного проектирования городского округа города Вологды, утвержденные решением Вологодской городской Думы от 21 декабря 2017 года № 1382 (с последующими изменениями).

При подготовке проекта межевания территории использованы:

- кадастровый план территории кадастрового квартала 35:24:0304001 от 30 сентября 2022 года № КУВИ-001/2022-171891433;
- кадастровый план территории кадастрового квартала 35:24:0303003 от 30 сентября 2022 года № КУВИ-001/2022-171889252;
- кадастровый план территории кадастрового квартала 35:24:0303002 от 30 июня 2022 года;
- кадастровый план территории кадастрового квартала 35:24:0303001 от 30 июня 2022 года;
- топографическая съемка, выполненная в масштабе 1:500.

Красные линии утверждены в составе проекта планировки участка улично-дорожной сети – узла пересечения в одном уровне улиц Чернышевского – Старое шоссе – Граничной – Сухонской.

2. Характеристика территории, подлежащей межеванию

Проектируемая территория располагается в кадастровых кварталах 35:24:0303003, 35:24:0304001, 35:24:0303002, 35:24:0303001.

Проектом межевания территории предлагается образовать земельные участки с условными обозначениями :ЗУ1 – :ЗУ9. Сведения об образуемых земельных участках, предназначенных для размещения линейного объекта, отражены в таблице 3.

Общая площадь территории проекта межевания составляет 62700 кв. м.

Разрешенное использование образуемых земельных участков устанавливается в соответствии с приказом Федеральной службы государственной регистрации, кадастра и картографии от 10 ноября 2020 года № П/0412 «Об утверждении классификатора видов разрешенного использования земельных участков» – «Земельные участки (территории) общего пользования (12.0)». образуемые земельные участки будут отнесены к территории общего пользования.

Каталог координат поворотных точек территории проекта межевания

Table with 2 columns: X, Y. Contains coordinate data for the project boundary.

Table with 2 columns: X, Y. Contains coordinate data for the project boundary.

3. Проект межевания территории

Проект межевания территории разработан в целях определения местоположения границ образуемых и изменяемых земельных участков.

Образование земельных участков осуществляется с точностью, не превышающей нормативную. В соответствии с приказом Федеральной службы государственной регистрации, кадастра и картографии от 23 октября 2020 года № П/0393 «Об утверждении требований к точности и методам определения координат характерных точек границ земельного участка, требований к точности и методам определения координат характерных точек контура здания, сооружения или объекта незавершенного строительства на земельном участке, а также требований к определению площади здания, сооружения, помещения, машино-места» средняя квадратическая погрешность определения координат характерных точек границ земельного участка, отнесенного к категории земель «земли населенных пунктов», не должна превышать 0,1 м.

Формируемые земельные участки образованы из свободных земель населенных пунктов, государственная собственность на которые не разграничена, и из существующих земельных участков, сведения о которых содержатся в Едином государственном реестре недвижимости, находящихся в частной собственности физических и юридических лиц.

Проектом межевания предусмотрено образование земельных участков в несколько этапов.

Первый этап – образование земельных участков :ЗУ1, :ЗУ2 из земель, государственная собственность на которые не разграничена; земельных участков :ЗУ3, :ЗУ4, :ЗУ5, :ЗУ6 – путем раздела земельных участков с кадастровыми номерами 35:24:0303001:1330, 35:24:0303001:1118, 35:24:0303002:1950, 35:24:0304001:2070; образование земельных участков :ЗУ7, :ЗУ8 путем выдела долей из земельного участка с кадастровым номером 35:24:0303001:11, с сохранением исходного в измененных границах. На выделенные земельные участки :ЗУ7, :ЗУ8 регистрируется право собственности городского округа города Вологды в соответствии со статьей 11.5 Земельного кодекса Российской Федерации.

Второй этап – образование земельного участка с обозначением :ЗУ9 путем объединения земельных участков, образованных в 1 этапе: ЗУ1, :ЗУ3, :ЗУ4, :ЗУ5, :ЗУ6, :ЗУ8 и земельных участков с кадастровыми номерами 35:24:0303002:2825, 35:24:0303002:2826, 35:24:0303002:2827, 35:24:0303003:228, 35:24:0303003:230, 35:24:0303003:12, 35:24:0303003:244, 35:24:0303003:279, 35:24:0303003:23.

Информация об образовании земельных участков представлена в таблице 3.

Границы земельных участков, образуемых в первом и втором этапе, показаны на чертеже «Чертеж границ образуемых и изменяемых земельных участков».

Таблица 1

Характеристика и каталог координат существующих и образуемых земельных участков, в отношении которых планируется изъятие для муниципальных нужд Система координат МСК-35, 2 зона

Table with 5 columns: Description, Area, Coordinates (x, y). Lists existing and planned land parcels.

Таблица 2

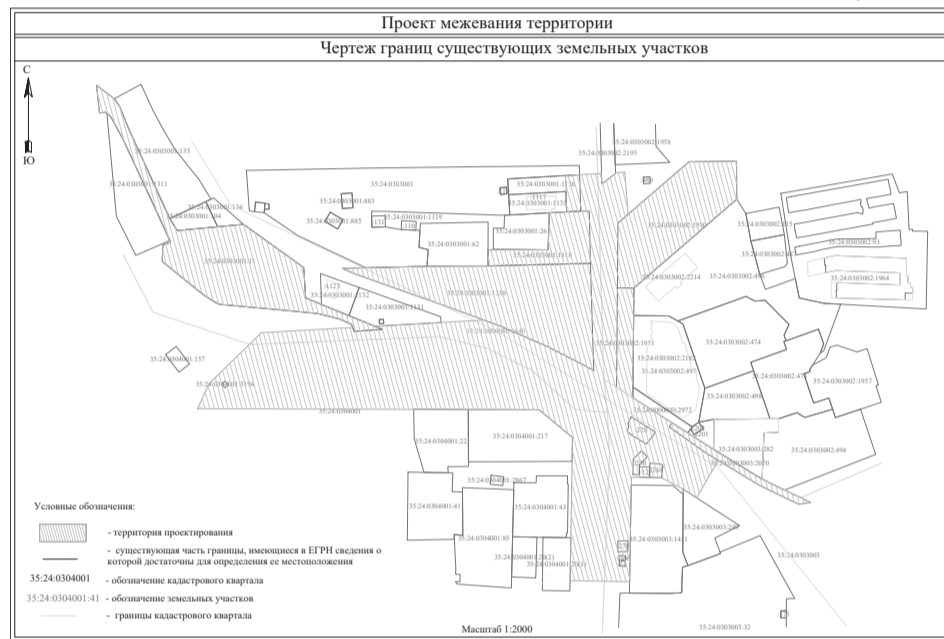
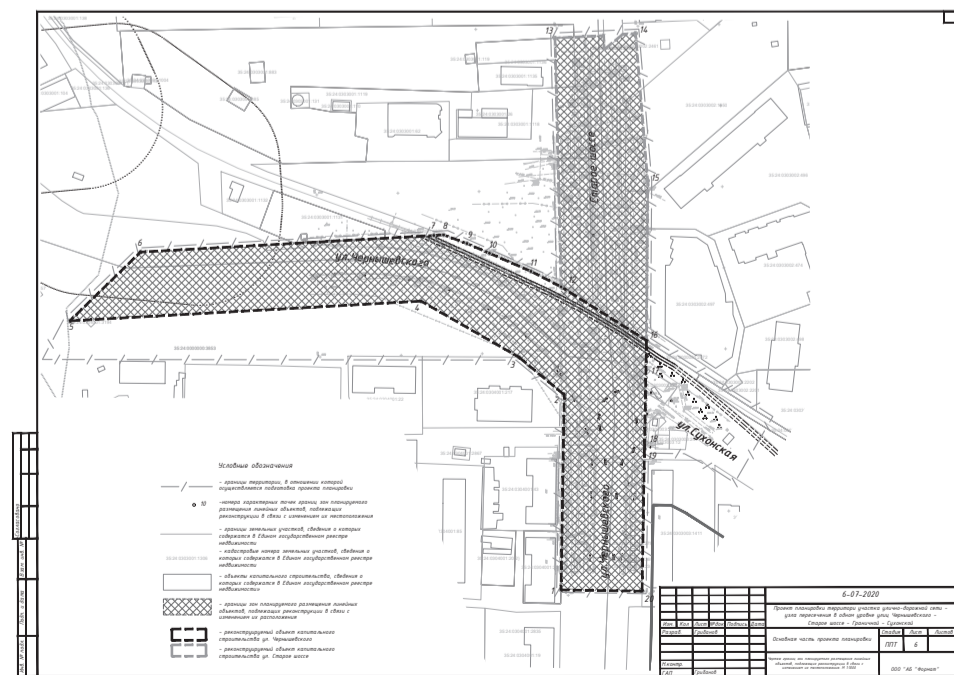
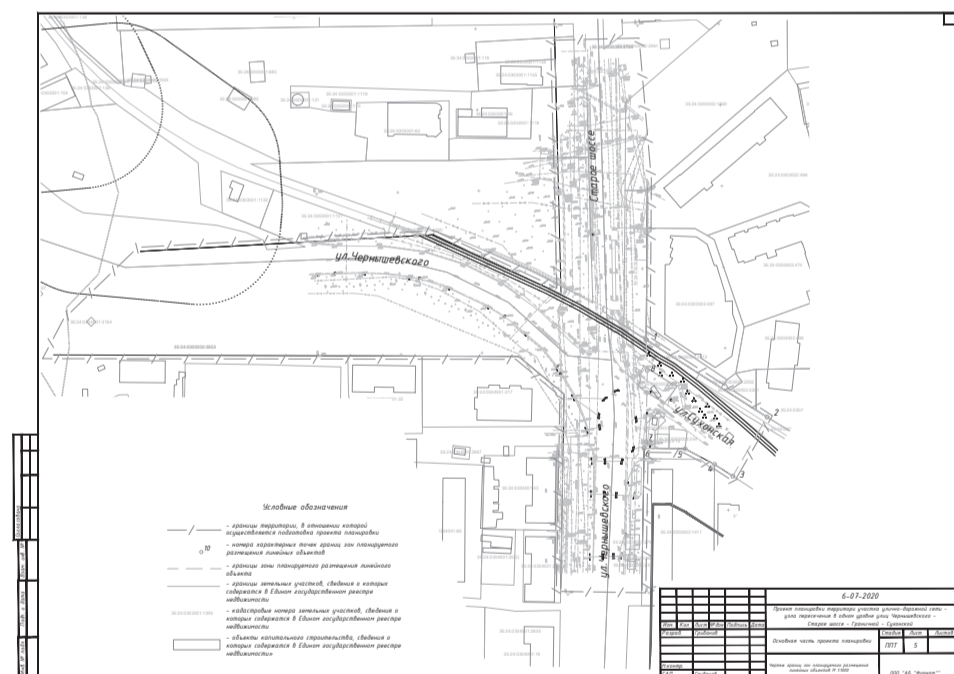
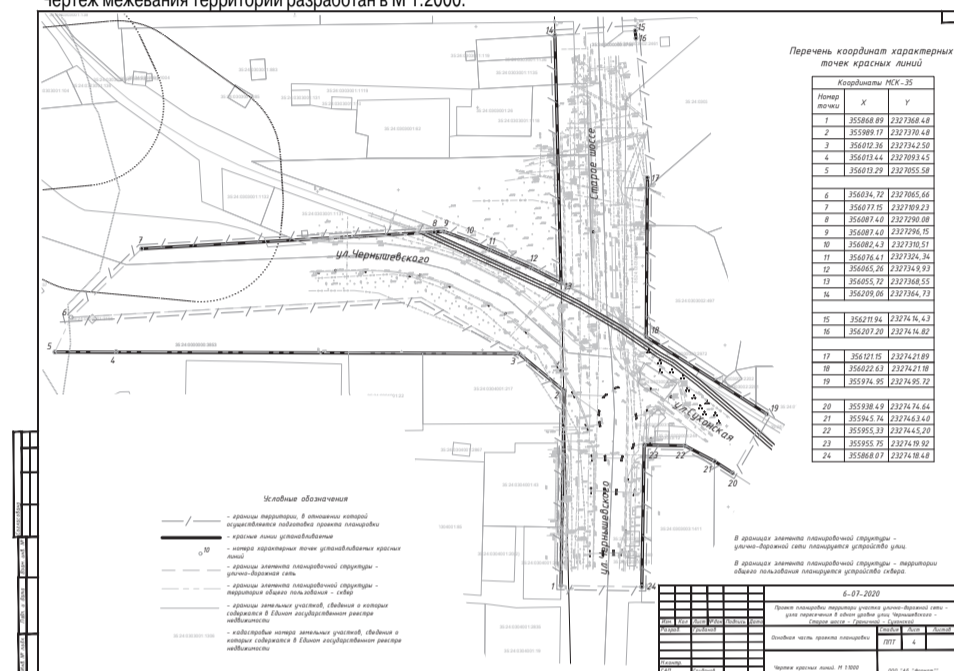
Земельные участки, для размещения линейного объекта, сведения о которых содержатся в ЕГРН

Table with 4 columns: Cadastral number, Area, Purpose, Category. Lists land parcels for linear object placement.

23	356022.57	2327421.16
24	356001.56	2327453.90
25	355992.98	2327467.30
26	355979.06	2327489.00
27	355974.95	2327495.72
28	355969.95	2327492.83
29	355938.49	2327474.64
30	355945.74	2327463.40
31	355955.33	2327445.20
32	355955.75	2327419.91
33	355949.23	2327419.81
34	355868.07	2327418.47
35	355868.89	2327368.48
36	355989.18	2327370.48
37	356012.36	2327342.50
38	356046.91	2327282.24
39	356034.72	2327065.66
40	356077.15	2327109.25
41	356081.50	2327185.97
42	356082.55	2327204.43

Заключительные положения

В результате подготовки проекта межевания территории определено местоположение границ образуемых земельных участков, их площади и виды разрешенного использования.
Чертеж межевания территории разработан в М 1:2000.



**ПОСТАНОВЛЕНИЕ
АДМИНИСТРАЦИИ ГОРОДА ВОЛОГДЫ
ОТ 12 ИЮЛЯ 2023 ГОДА № 1092
О ВРЕМЕННОМ ПРЕКРАЩЕНИИ ДВИЖЕНИЯ ТРАНСПОРТА
ПО АВТОМОБИЛЬНОЙ ДОРОГЕ ОБЩЕГО ПОЛЬЗОВАНИЯ
МЕСТНОГО ЗНАЧЕНИЯ НА ПЕРИОД ВЫПОЛНЕНИЯ РАБОТ ПО
РЕКОНСТРУКЦИИ ВОДОПРОВОДА НА УЛИЦЕ ЩЕТИНИНА**

В соответствии с Федеральным законом от 06 октября 2003 года № 131-ФЗ «Об общих принципах организации местного самоуправления в Российской Федерации» (с последующими изменениями), Федеральным законом от 10 декабря 1995 года № 196-ФЗ «О безопасности дорожного движения» (с последующими изменениями), Федеральным законом от 08 ноября 2007 года № 257-ФЗ «Об автомобильных дорогах и о дорожной деятельности в Российской Федерации и о внесении изменений в отдельные законодательные акты Российской Федерации» (с последующими изменениями), Порядком осуществления временных ограничений или прекращения движения транспортных средств по автомобильным дорогам общего пользования регионального или межмуниципального, местного значения на территории Вологодской области, утвержденным постановлением Правительства Вологодской области от 07 февраля 2012 года № 84 (с последующими изменениями), на период производства работ по объектам: «Реконструкция водопровода d=600мм по ул. Щетинина от ул. Панкротова до ул. Ильюшина (участок 1 ВК-т.В. т.А); «Реконструкция водопровода d=600мм по ул. Щетинина от ул. Панкротова до ул. Лечебной» в рамках национального проекта «Безопасные качественные автомобильные дороги» (далее - работы по реконструкции водопровода), на основании статей 27 и 44 Устава городского округа города Вологды ПОСТАНОВЛЯЮ:

1. Прекратить движение транспорта по улице Щетинина на перекрестке улицы Щетинина с улицей Панкротова на период выполнения работ по реконструкции водопровода с 14 июля 2023 года по 14 сентября 2023 года.
2. Департаменту городского хозяйства Администрации города Вологды:
 - 2.1. Проинформировать пользователей автомобильных дорог о сроках прекращения движения транспорта по улице Щетинина на перекрестке улицы Щетинина с улицей Панкротова на период выполнения работ по реконструкции водопровода, а также о возможных маршрутах объезда путем размещения уведомления о временном прекращении движения в средствах массовой информации.
 - 2.2. Направить копию настоящего постановления, а также проект организации дорожного движения в ОГИБДД УМВД России по городу Вологде.
 - 2.3. Рекомендовать МУП ЖКХ «Вологдагорводоканал»:
 - 3.1. Разработать и согласовать в установленном порядке с Департаментом городского хозяйства Администрации города Вологды проект организации дорожного движения транспорта на период выполнения работ по реконструкции водопровода.
 - 3.2. Установить технические средства организации дорожного движения в соответствии с утвержденным проектом.
 - 3.3. Рекомендовать ОГИБДД УМВД России по городу Вологде в период действия временного прекращения движения транспорта обеспечить контроль за соблюдением установленного временного прекращения движения транспортных средств.
 - 3.4. Контроль за выполнением постановления возложить на Департамент городского хозяйства Администрации города Вологды.
3. Настоящее постановление подлежит официальному опубликованию в газете «Вологодские новости» и размещению на официальном сайте Администрации города Вологды в информационно-телекоммуникационной сети «Интернет».

Мэр города Вологды С.А. Воропанов

**ПОСТАНОВЛЕНИЕ
АДМИНИСТРАЦИИ ГОРОДА ВОЛОГДЫ
ОТ 12 ИЮЛЯ 2023 ГОДА № 1090****О ВНЕСЕНИИ ИЗМЕНЕНИЙ В СВОДНЫЙ ПЛАН РЕМОНТОВ
ИСТОЧНИКОВ ТЕПЛОВОЙ ЭНЕРГИИ И ТЕПЛОВЫХ СЕТЕЙ
ГОРОДСКОГО ОКРУГА ГОРОДА ВОЛОГДЫ НА 2023 ГОД**

В соответствии с Федеральным законом от 6 октября 2003 года № 131-ФЗ «Об общих принципах организации местного самоуправления в Российской Федерации» (с последующими изменениями), Федеральным законом от 27 июля 2010 года № 190-ФЗ «О теплоснабжении» (с последующими изменениями), пунктом 4 Правил вывода в ремонт и из эксплуатации источников тепловой энергии и тепловых сетей, утвержденных постановлением Правительства Российской Федерации от 6 сентября 2012 года № 889 (с последующими изменениями), на основании статей 27 и 44 Устава городского округа города Вологды постановляю:

1. Внести изменение в сводный план ремонтов источников тепловой энергии и тепловых сетей городского округа города Вологды на 2023 год, утвержденный постановлением Администрации города Вологды от 25 апреля 2023 года № 578 (с последующими изменениями), изложив строку 3 в следующей редакции:

3	ООО «ЗАПАДНАЯ КОТЕЛЬНАЯ»	27.06.2023	10.07.2023	1 МКР ГПЗ: 1, 2, 3, 3 к.1, 3 к.2, 4, 5, 11, 20а, 29, 33, 34, 35, 38, 39, торговый павильон рядом с домом № 6, наосная; ул. Возрождения: 31А, 72, 72а, 74, 74а, 74б, 74в, 76, 76а, 76б, 78, 72б; ул. Гагарина: 37, 37а, 40, 41, 42, 44, 44а, 46, 51, 52, 53, 53а, 54, 54а, 55, 56, 56а, 56б, 62а, 64, 66, 70, 71, 71а, 71б, №2 по ГП (72), 73, 80, 80а, 80б, 80в, 82, 82а, 83а, 86, 87, 80а к.4; Долгий пер.: 8, 34; ул. Ильюшина: 1, 1а, 2а, 3, 3а, 5, 7, 8, 9, 9а, 10, 11, 11а, 12, 13, 15, 17, 17а, 17а к.1, 19, 21, 21б, 23, торговый павильон вблизи д. 2; ул. Кирпичная: 59; ул. Коничева: 27; ул. Костромская: 1, 3, 4, 4а, 4б, 6, 8, 8а, 10, 10а, 12, 12а, 12б, 12в; ул. Ленинградская: 85, 87, 87а, 89, 91, 93, 93а, 93б, 95, 95а, 97, 97б, 101, 101а, 101б, 103, 103а, 103б, 103в, 105, 105а, 107, 109, 109а, 109б, 113, 115, 136, 138, 140, 140а, 144, 146, 148, 150, 150а, 152, 152а; ул. Лечебная: 15, 15а, 17, 19, 24, 24а, 26, 28, 30, 30а, 32, 32а; ул. Народная: 64; ул. Новгородская: 1, 1а, 1б, 3, 5, 5а, 7, 7а, 9, 9а, 9б, 9в, 9г, 11; Окружное ш.: 1, 3в, 5, 5а, 7, 7а, 12, 13а, 13б, 17, 17а, 17б, 19, 21, 21а, 22а, 23, 23а, 24а, 25, 26, 26а; ул. Панкратова: 40, 46, 64, 64б, 66, 66а, 66б, 68, 71, 73, 73а, 75, 75а к.1, 75а к.2, 80, 82, 82а, 84, 86, 88, 88а, 88б, 88в; ул. Поселковая: 4, 4а, 6, 6а, 6б; Поселковый пер.: 1, 3, 5, 7, 7а; Зеленый город мкр.: 1, 1а, 4, 4 к.2, 4 к.3, 4 к.4; ул. Преображенского: 39, 41а, 45, 45а, 47, 49, 51, 51а, 53, 53а, 53б; ул. Псковская: 1а, 1б, 2, 3, 3а, 3б, 4, 4а, 5, 6, 6а, 6б, 7, 7а, 8, 8а, 8б, 8в, 9, 9а, 9б, 9в, 9г, 9д, 10, 10а, 11 к.1, 11 к.2, 11а, 11б, 11в, 12, 12а, 12б, 14, 14а, 16; ул. Республиканская: 76; ул. Солодунова: 30, 37, 38, 39, 47, 49, 49а, 53, 54, 56, 58, 60; ул. Тендрякова: 2, 11, 13, 23, 25, 25а, 27, 27а, 46, 46а; ул. Щетинина: 2, 2а, 2б, 3, 3а, 4, 5, 5а, 5б, 5в, 6, 7, 8, 9, 13, 13а, 15, 15а, 17, 17а, 21, 23, 64а, 64б; ул. Южакова: 2, 4, 13, 15, 15а, 26, 28, 30, 61, 69, 78, 80, 82, 84, 86, наосная; ул. Ярославская: 3, 4, 5, 6, 7, 7а, 7б, 8, 8а, 10, 12, 12а, 14, 14 к.2, 14а, 16, 16а, 16б; ул. Ягодная: 10; Февральский пер., д. 26	ГИ: 28.06-29.06.2023
		27.06.2023	23.07.2023	ул. Щетинина: 23; ул. Преображенского: 39, 41а, 45, 45а, 47, 49, 51, 51а; ул. Южакова: 67, 69; пер. Долгий: 34	
		27.06.2023	23.07.2023	ул. Ильюшина, 2, 4, 6; 1 мкр. ГПЗ-23, 26, 6 (корпус 1, 2), 7, 7а, 9, 10 (корпус 1, 2), 12, 13, 14, 16, 17, 20, 21, 23, 26, 27, 28, 42, 43	ГИ: 05.07.2023

».

2. Настоящее постановление подлежит официальному опубликованию в газете «Вологодские новости» и размещению на официальном сайте Администрации города Вологды в информационно-телекоммуникационной сети «Интернет».

Мэр города Вологды С.А. Воропанов

**РАСПОРЯЖЕНИЕ
НАЧАЛЬНИКА АДМИНИСТРАТИВНОГО ДЕПАРТАМЕНТА
АДМИНИСТРАЦИИ ГОРОДА ВОЛОГДЫ
ОТ 10 ИЮЛЯ 2023 ГОДА № 28****ОБ ОСВОБОЖДЕНИИ ЗЕМЕЛЬНЫХ УЧАСТКОВ
ОТ САМОВОЛЬНО УСТАНОВЛЕННЫХ ОБЪЕКТОВ ДВИЖИМОГО ИМУЩЕСТВА**

В соответствии с решением Вологодской городской Думы от 25 июня 2015 года № 422 «Об утверждении Положения о порядке освобождения земельных участков от самовольно установленных объектов движимого имущества» (с последующими изменениями), на основании постановления Администрации города Вологды от 16 марта 2010 года № 923 «О наделении правом подписания муниципальных правовых актов по отдельным вопросам, отнесенным к полномочиям Администрации города Вологды» (с последующими изменениями), статей 27, 44 Устава городского округа города Вологды:

1. Освободить земельные участки:

- 1.1. В границах кадастрового квартала 35:24:0201012 по адресу: г. Вологда, ул. Мальцева, вблизи дома № 1 от самовольно установленных объектов движимого имущества: 2 металлических гаражей.
- 1.2. В границах кадастрового квартала 35:24:0402008 по адресу: г. Вологда, ул. Возрождения (вблизи зданий ГСК «Содема») от самовольно установленных объектов движимого имущества: 3 конструкций.
- 1.3. В границах кадастрового квартала 35:24:0303006 по адресу: г. Вологда, ул. Северная, между домами № 31 стр. 2 и № 33 от самовольно установленного объекта движимого имущества: 1 конструкции.
- 1.4. С кадастровым номером 35:24:0501006:1376 по адресу: г. Вологда, пр. Осановский, вблизи дома № 25 от самовольно установленных объектов движимого имущества: 1 металлического гаража, 2 хозяйственных построек, 2 сооружений.
- 1.5. С кадастровыми номерами 35:24:0102004:2504, 35:24:0102004:2315 и в границах кадастрового квартала 35:24:0102004 по адресу: г. Вологда, ул. Кубинская, вблизи дома № 16 от самовольно установленных объектов движимого имущества: 2 металлических гаражей.

2. Предложить владельцам самовольно установленных объектов движимого имущества, указанных в пункте 1, в добровольном порядке исполнить требование настоящего распоряжения в сроки, предусмотренные Положением о порядке освобождения земельных участков от самовольно установленных объектов движимого имущества, утвержденным решением Вологодской городской Думы от 25 июня 2015 года № 422 (с последующими изменениями).

3. Административному департаменту Администрации города Вологды организовать проведение работ по освобождению земельных участков, указанных в пункте 1 настоящего распоряжения, в установленном порядке.

4. Контроль за выполнением настоящего распоряжения возложить на Административный департамент Администрации города Вологды.

5. Настоящее распоряжение подлежит опубликованию в газете «Вологодские новости» и размещению на официальном сайте Администрации города Вологды в информационно-телекоммуникационной сети «Интернет».

Заместитель Мэра города Вологды -
начальник Административного департамента
Администрации города Вологды А.Н. Никитин

ЗАКЛЮЧЕНИЕ О РЕЗУЛЬТАТАХ ОБЩЕСТВЕННЫХ ОБСУЖДЕНИЙ

город Вологда

10 июля 2023 года

Наименование проекта, рассмотренного на общественных обсуждениях:

постановление Администрации города Вологды «О предоставлении разрешения на отклонение от предельных параметров разрешенного строительства, реконструкции объектов капитального строительства в отношении земельного участка с кадастровым номером 35:24:0201006:36».

Инициатор общественных обсуждений: Мэр города Вологды.

Общественные обсуждения назначены: постановлением Главы города Вологды от 14 июня 2023 года № 277 «О назначении общественных обсуждений по проекту решения о предоставлении разрешения на отклонение от предельных параметров разрешенного строительства, реконструкции объектов капитального строительства в отношении земельного участка с кадастровым номером 35:24:0201006:36».

Опубликование (обнародование) информации об общественных обсуждениях: газета «Вологодские новости» от 16 июня 2023 года № 27 (2313), официальный сайт Администрации города Вологды в информационно-телекоммуникационной сети «Интернет» 16 июня 2023 года.

Организатор проведения общественных обсуждений: Администрация города Вологды, в лице Комиссии по Правилам землепользования и застройки при Администрации города Вологды (далее – Комиссия), действующей на основании ст. 7 Правил землепользования и застройки городского округа города Вологды, утвержденных решением Вологодской городской Думы от 26 июня 2009 года № 72 (в редакции решения Вологодской городской Думы от 27 января 2022 года № 605), постановления Администрации города Вологды от 25 марта 2021 года № 361 «Об утверждении Положения о Комиссии по Правилам землепользования и застройки при Администрации города Вологды и ее состава».

Информация о сроке, в течение которого принимались предложения и замечания участников общественных обсуждений:

в соответствии с постановлением Главы города Вологды от 14 июня 2023 года № 277 в период с 23 июня 2023 года до 26 июня 2023 года (включительно):

- принимались письменные предложения и (или) замечания по проекту муниципального правового акта, вынесенному на общественные обсуждения;

- в здании Администрации города Вологды по адресу: 160000, г. Вологда, ул. Ленина, д. 2, 1 этаж была организована экспозиция по проекту муниципального правового акта, вынесенному на общественные обсуждения, осуществлялось консультирование посетителей экспозиции.

Сведения о количестве участников общественных обсуждений, которые приняли участие в общественных обсуждениях: 4 участника общественных обсуждений.

Заключение о результатах общественных обсуждений подготовлено на основании протокола общественных обсуждений по проекту решения о предоставлении разрешения на отклонение от предельных параметров разрешенного строительства, реконструкции объектов капитального строительства в отношении земельного участка с кадастровым номером 35:24:0201006:36 от 10 июля 2023 года.

Содержание внесенных предложений и (или) замечаний участников общественных обсуждений и аргументированные рекомендации организатора общественных обсуждений о целесообразности или нецелесообразности учета внесенных участниками общественных обсуждений предложений и замечаний:

№	Количество участников общественных обсуждений, направивших предложение (и) или замечание по Проекту, вынесенному на общественные обсуждения	Предложения и замечания участников общественных обсуждений по проекту решения о предоставлении разрешения на отклонение от предельных параметров разрешенного строительства, реконструкции объектов капитального строительства в отношении земельного участка с кадастровым номером 35:24:0201006:36	Аргументированные рекомендации организатора общественных обсуждений о целесообразности или нецелесообразности учета внесенных участниками общественных обсуждений предложений и замечаний
Предложения и замечания участников общественных обсуждений, постоянно проживающих на территории, в пределах которой проводятся общественные обсуждения			
1	1 участник	С проектом согласна, поддерживаю.	Я за то, чтобы здесь был жилой дом. Будет админ. Здание внутри квартала – будут постоянно ездить через наш двор, шуметь, дорогу испортят.
2	1 участник	Поддерживаем проект.	Я и жители нашего дома выступаю за то, чтобы тут был жилой дом, а не административное здание.
3	1 участник	С проектом согласна.	Права жителей соседних домов не нарушаются. Жилой дом лучше для соседства, чем администр. здание.
4	1 участник	С проектом согласен.	Права жителей соседних домов не нарушаются.

Предложения и замечания иных участников общественных обсуждений по проекту не поступали.

Выводы по результатам общественных обсуждений по проекту решения о предоставлении разрешения на отклонение от предельных параметров разрешенного строительства, реконструкции объектов капитального строительства в отношении земельного участка с кадастровым номером 35:24:0201006:36:

1. Все необходимые процедуры в рамках общественных обсуждений выполнены надлежащим образом и соответствуют требованиям действующего законодательства и нормативным правовым актам городского округа города Вологды.

2. Предложения и (или) замечания от граждан, поступившие в период с 23 июня 2023 года до 26 июня 2023 года (включительно) и зарегистрированные в Администрации города Вологды за входящими номерами: ПК № 12-0-19/2933 от 27 июня 2023 года (направлено заказным письмом 23 июня 2023 года), ПК № 12-0-19/2934 от 27 июня 2023 года (направлено заказным письмом 23 июня 2023 года), ПК № 12-0-19/2990 от 29 июня 2023 года (направлено заказным письмом 26 июня 2023 года), ПК № 12-0-19/2991 от 29 июня 2023 года (направлено заказным письмом 26 июня 2023 года) признаны организатором общественных обсуждений подлежащими учету при принятии решения об утверждении (отклонении) Проекта.

В соответствии с пунктом 1.7 Положения о порядке организации и проведения в городском округе городе Вологде общественных обсуждений или публичных слушаний в случаях, предусмотренных Градостроительным кодексом Российской Федерации, утвержденного решением Вологодской городской Думы от 28 июня 2018 года № 1565 (с последующими изменениями), результаты общественных обсуждений носят для органов местного самоуправления и должностных лиц местного самоуправления города Вологды рекомендательный характер.

Согласно статье 40 Градостроительного кодекса Российской Федерации организатору общественных обсуждений на основании заключения о результатах общественных обсуждений по проекту муниципального правового акта, вынесенному на общественные обсуждения, осуществить подготовку рекомендаций о предоставлении разрешения на отклонение от предельных параметров разрешенного строительства, реконструкции объектов капитального строительства в отношении земельного участка с кадастровым номером 35:24:0201006:36, либо об отказе в предоставлении такого разрешения с указанием причин принятого решения и направить их Мэру города Вологды.

Заместитель председателя Комиссии,
исполняющий обязанности
начальника Департамента
градостроительства
Администрации города Вологды Ю.Н. Зайцева

ИНФОРМАЦИОННОЕ СООБЩЕНИЕ

Комиссия, созданная при Административном департаменте Администрации города Вологды, на основании решения Вологодской городской Думы от 2 апреля 2007 года № 387 «О порядке выявления и признания бесхозными брошенных транспортных средств и их изъятия с территории городского округа города Вологды» (с последующими изменениями), обращается к владельцам:

автомобиля марки «ВАЗ 2115», гос. регистрационный номер отсутствует, серебристого цвета, расположенного в парковочном кармане с лицевого фасада на улице Гагарина дома № 80 по улице Гагарина в г. Вологде;

автомобиля марки «Лада Гранта», гос. регистрационный номер отсутствует, серебристого цвета, расположенного в парковочном кармане с лицевого фасада на улице Гагарина дома № 80 по улице Гагарина в г. Вологде;

автомобиля марки «Форд», гос. регистрационный номер отсутствует, серебристого цвета, расположенного с края проезжей части (четная сторона) улицы Гагарина напротив дома № 80 по улице Гагарина в г. Вологде;

автомобиля марки «Мицубиси», гос. регистрационный номер отсутствует, серебристого цвета, расположенного на парковке с лицевого фасада дома № 80 по улице Гагарина в г. Вологде;

автомобиля марки «Ока», гос. регистрационный номер К 035 ХН 35, синего цвета, расположенного на парковке с лицевого фасада дома № 80 по улице Гагарина в г. Вологде;

автомобиля марки «Ока», гос. регистрационный номер отсутствует, красного цвета, расположенного на парковке с края проезжей части (четная сторона) улицы Гагарина напротив дома № 80 по улице Гагарина в г. Вологде;

автомобиля марки «Ока», гос. регистрационный номер отсутствует, цвет баклажан, расположенного на парковке с края проезжей части (четная сторона) улицы Гагарина напротив дома № 80 по улице Гагарина в г. Вологде;

автомобиля марки «Ока», гос. регистрационный номер отсутствует, желтого цвета, расположенного на парковке с края проезжей части (четная сторона) улицы Гагарина напротив дома № 80 по улице Гагарина в г. Вологде;

автомобиля марки «Ока», гос. регистрационный номер отсутствует, белого цвета, расположенного на парковке с края проезжей части (четная сторона) улицы Гагарина напротив дома № 80 по улице Гагарина в г. Вологде;

автомобиля марки «Фольксваген», гос. регистрационный номер К 764 СЕ 35, черного цвета, расположенного на парковке с лицевого фасада дома № 148 по улице Ленинградской в г. Вологде;

автомобиля марки «Мерседес», гос. регистрационный номер Т 055 ВР 35, черного цвета, расположенного на парковке с лицевого фасада дома № 148 по улице Ленинградской в г. Вологде.

В связи с тем, что данные транспортные средства нарушают архитектурный облик города Комиссия обращается к владельцам указанных автомобилей с требованием убрать его до 23 июля 2023 года в места, предназначенные для стоянки, ремонта и (или) хранения транспортных средств.

В случае невыполнения данного требования, брошенные транспортные средства будут эвакуированы.

Контактный телефон: 72-24-00, 72-27-47.

ИЗВЕЩЕНИЕ О ПРОВЕДЕНИИ ЗАСЕДАНИЯ СОГЛАСИТЕЛЬНОЙ КОМИССИИ ПО ВОПРОСУ СОГЛАСОВАНИЯ МЕСТОПОЛОЖЕНИЯ ГРАНИЦ ЗЕМЕЛЬНЫХ УЧАСТКОВ ПРИ ВЫПОЛНЕНИИ КОМПЛЕКСНЫХ КАДАСТРОВЫХ РАБОТ

В отношении объектов недвижимого имущества, расположенных на территории кадастрового квартала (территориях нескольких смежных кадастровых кварталов): субъект Российской Федерации Вологодская область, муниципальное образование городской округ город Вологда, населенный пункт город Вологда, № кадастрового квартала (нескольких смежных кадастровых кварталов): 35:24:0302015, 35:24:0302016, 35:24:0302019, 35:24:0302021, 35:24:0302023, 35:24:0404001, 35:24:0404002, 35:24:0404003

(Иные сведения, позволяющие определить местоположение территории, на которой

выполняются комплексные кадастровые работы) в соответствии с государственным (муниципальным) контрактом от « 28 » апреля 2023 г. № 3/2023 выполняются комплексные кадастровые работы.

Уведомляем всех заинтересованных лиц о завершении подготовки проектов карт-планов территорий, с которыми можно ознакомиться по адресу работы согласительной комиссии: г. Вологда, ул. Ленина, д. 2, каб. 60

(Адрес работы согласительной комиссии) или на официальных сайтах в информационно-телекоммуникационной сети «Интернет»:

Администрация города Вологды <https://vologda.gosuslugi.ru> ;
(Наименование заказчика комплексных кадастровых работ) (Адрес сайта)
Департамент имущественных отношений Вологодской области <https://dio.gov35.ru> ;
(Наименование исполнительного органа государственной власти субъекта Российской Федерации, на территории которого проводятся комплексные кадастровые работы) (Адрес сайта)
Управление Федеральной службы государственной регистрации, кадастра и картографии по Вологодской области <https://rosreestr.ru> .
(Наименование органа кадастрового учета) (Адрес сайта)

Заседание согласительной комиссии по вопросу согласования местоположения границ земельных участков, в отношении которых проводятся комплексные кадастровые работы на территории кадастрового квартала (нескольких смежных кадастровых кварталов):

состоится по адресу: г. Вологда, ул. Ленина, д. 2, каб. 38 « 4 » августа 2023 г. в 14 часов 00 минут.

Для участия в согласовании местоположения границ при себе необходимо иметь документ, удостоверяющий личность, а также документы, подтверждающие права на соответствующий земельный участок.

Обоснованные возражения относительно местоположения границ земельных участков, содержащегося в проекте карты-плана территории, можно представить в согласительную комиссию в письменной форме в период с « 14 » июля 2023 г. по « 03 » августа 2023 г. и с « 05 » августа 2023 г. по « 08 » сентября 2023 г.

Возражения оформляются в соответствии с частью 15 статьи 42.10 Федерального закона от 24 июля 2007 г. № 221-ФЗ «О кадастровой деятельности» и включают в себя сведения о лице, направившем данное возражение, в том числе фамилию, имя и (при наличии) отчество, а также адрес правообладателя и (или) адрес электронной почты правообладателя, реквизиты документа, удостоверяющего его личность, обоснование причин его несогласия с местоположением границы земельного участка, кадастровый номер земельного участка (при наличии) или обозначение образуемого земельного участка в соответствии с проектом карты-плана территории. К указанным возражениям должны быть приложены копии документов, подтверждающих право лица, направившего данное возражение, на такой земельный участок, или иные документы, устанавливающие или удостоверяющие права на такой земельный участок, а также документы, определяющие (определявшие) местоположение границ при образовании такого земельного участка (при наличии).

В случае отсутствия таких возражений местоположение границ земельных участков считается согласованным.

ИНФОРМАЦИОННОЕ СООБЩЕНИЕ

Администрация города Вологды на основании ходатайства АО «Газпром газораспределение Вологда» информирует о возможном установлении публичного сервитута в отношении земельного участка с кадастровым номером 35:24:0503002:693 в целях строительства, реконструкции, эксплуатации линейного объекта системы газоснабжения «Участок газораспределительной сети Вологодская область, г. Вологда, ул. Галичская, до границы земельного участка с кадастровым номером 35:24:0503002:698», код стройки 19\14л-018702, необходимого для организации подключения (технологического присоединения) к сетям газораспределения.

Описание местоположения границ публичного сервитута прилагается.

Ознакомиться с ходатайством об установлении публичного сервитута можно по адресу: город Вологда, ул. Ленина, 2 каб. 60, понедельник-пятница, время приема 8.00-12.30, 13.30-17.00, предварительно позвонив по телефону (8172) 72-92-69.

Заявления об учете прав на земельные участки принимаются в течение 15-ти дней со дня размещения и опубликования настоящего извещения по адресу: город Вологда, ул. Ленина, 2, Департамент градостроительства Администрации города Вологды почтовым отправлением, а также на электронный адрес: dg@vologda-city.ru.

ОПИСАНИЕ МЕСТОПОЛОЖЕНИЯ ГРАНИЦ

Публичный сервитут в интересах АО «Газпром газораспределение Вологда» (ИНН 3525025360, ОГРН 1023500873626, место нахождения: 160014, Вологодская область, г. Вологда, ул. Саммера, д. 4а, адрес электронной почты: info@voloblgaz.ru) для строительства и эксплуатации линейного объекта системы газоснабжения, необходимого для организации подключения (технологического присоединения) объекта капитального строительства к сетям инженерно-технического обеспечения (газораспределения) с наименованием: «Участок газораспределительной сети Вологодская область, г. Вологда, ул. Галичская, до границы земельного участка с кадастровым номером 35:24:0503002:698, код стройки 19\14л-018702».

(наименование объекта, местоположение границ которого описано (далее - объект))

Раздел 1**Сведения об объекте**


№ п/п	Характеристики объекта	Описание характеристик
1	Местоположение объекта	Российская Федерация, Вологодская область, муниципальное образование город Вологда, город Вологда, улица Галичская
2	Площадь объекта +/- величина погрешности определения площади (Р +/- Дельта Р)	42 кв.м ± 1 кв.м
3	Иные характеристики объекта	Публичный сервитут в интересах АО «Газпром газораспределение Вологда» (ИНН 3525025360, ОГРН 1023500873626, место нахождения: 160014, Вологодская область, г. Вологда, ул. Саммера, д. 4а, адрес электронной почты: info@voloblgaz.ru) для строительства и эксплуатации линейного объекта системы газоснабжения, необходимого для организации подключения (технологического присоединения) объекта капитального строительства к сетям инженерно-технического обеспечения (газораспределения) с наименованием: «Участок газораспределительной сети Вологодская область, г. Вологда, ул. Галичская, до границы земельного участка с кадастровым номером 35:24:0503002:698, код стройки 19\14л-018702". Срок действия публичного сервитута - 10 (десять) лет.

Раздел 2**Сведения о местоположении границ объекта**

Обозначение характерных точек границ	Координаты, м		Метод определения координат характерной точки	Средняя квадратическая погрешность положения характерной точки (М), м	Описание обозначения точки на местности (при наличии)
	X	Y			
1	2	3	4	5	6
1	348791.59	2329152.64	Аналитический метод	0.10	—
2	348791.59	2329160.23	Аналитический метод	0.10	—
3	348786.13	2329160.23	Аналитический метод	0.10	—
4	348786.13	2329152.43	Аналитический метод	0.10	—
1	348791.59	2329152.64	Аналитический метод	0.10	—

3. Сведения о характерных точках части (частей) границы объекта

Обозначение характерных точек части границы	Координаты, м		Метод определения координат характерной точки	Средняя квадратическая погрешность положения характерной точки (М), м	Описание обозначения точки на местности (при наличии)
	X	Y			
1	2	3	4	5	6
—	—	—	—	—	—

Раздел 4**Схема расположения границ публичного сервитута**

Условные обозначения:

- ПС — граница и обозначение территории публичного сервитута
- существующая часть границы, имеющаяся в ЕГРН, сведения о которой достаточны для определения ее местоположения
- граница ОКС — граница территориальной зоны или иной территории
- — характерная точка границы, сведения о которой позволяют однозначно определить ее положение на местности
- номер кадастрового квартала
- граница кадастрового квартала
- 35:24:0503002 — кадастровый номер объекта недвижимости


Масштаб 1:1000

Система координат: МСК-35 2 зона

**ИНФОРМАЦИОННОЕ СООБЩЕНИЕ ОБ УТВЕРЖДЕНИИ ПАСПОРТОВ
ФАСАДОВ ОБЪЕКТОВ КАПИТАЛЬНОГО СТРОИТЕЛЬСТВА**


Сведения об объекте капитального строительства		Реквизиты паспорта фасада		Внесение изменений в паспорт фасада	
Наименование	Адрес	№	Дата	Содержание	Дата
Многоквартирное здание	Школьный пер., д. 2	1063н	11.07.2023		
Автозаправочная станция	Ул. Горького, д. 131	327н	22.02.2018		11.07.2023
Автозаправочная станция	ул. Клубова, д. 34	326н	22.02.2018		11.07.2023
Административное здание	Ул. Мира, д. 12	285н	20.10.2016		11.07.2023
Магазин автозапчастей	Ул. Ленинградская, д. 97в	1029н	28.12.2022		11.07.2023
Административное здание	Ул. Мира, д. 13	286н	20.10.2016		11.07.2023
Административное здание	Ул. Мира, д. 16	289н	20.10.2016		11.07.2023
Административное здание	Ул. Мира, д. 9	224н	15.09.2016		11.07.2023
Административное здание	Ул. Мира, д. 15	288н	20.10.2016		11.07.2023

Паспорта фасадов объектов капитального строительства доступны по ссылке: <https://vologda.gosuslugi.ru/deyatelnost/napravleniya-deyatelnosti/arhitektura/pasporta-fasadov/>


**ИНФОРМАЦИОННОЕ СООБЩЕНИЕ ОБ УТВЕРЖДЕНИИ ПАСПОРТОВ
ФАСАДОВ ОБЪЕКТОВ КАПИТАЛЬНОГО СТРОИТЕЛЬСТВА**

Сведения об объекте капитального строительства		Реквизиты паспорта фасада		Внесение изменений в паспорт фасада	
Наименование	Адрес	№	Дата	Содержание	Дата
Административное здание	Ул. Козленская, д. 2	303н	20.10.2016		06.07.2023
Жилой дом	ул. Пушкинская, д. 18	618н	26.03.2020		06.07.2023
Здание магазина	ул. Мира, д. 22	292н	20.10.2016		06.07.2023

Паспорта фасадов объектов капитального строительства доступны по ссылке: <https://vologda.gosuslugi.ru/deyatelnost/napravleniya-deyatelnosti/arhitektura/pasporta-fasadov/>


ИНФОРМАЦИОННОЕ СООБЩЕНИЕ

Комиссия, созданная при Административном департаменте Администрации города Вологды, на основании решения Вологодской городской Думы от 2 апреля 2007 года № 387 «О порядке выявления и признания бесхозными брошенных транспортных средств и их изъятия с территории городского округа города Вологды» (с последующими изменениями), обращается к владельцу автомобиля марки Дэу Нексия, государственный регистрационный номер В 453 ТА 35, серебристого цвета, расположенного на парковке во дворе дома № 26 по улице Северной (вблизи подъезда № 1) в г. Вологде.

В связи с тем, что данное транспортное средство нарушает архитектурный облик города Комиссия обращается к владельцу указанного автомобиля с требованием убрать его до 28 июля 2023 года в места, предназначенные для стоянки, ремонта и (или) хранения транспортных средств.

В случае невыполнения данного требования, брошенное транспортное средство будут эвакуировано.

Контактный телефон: 72-24-00, 72-27-47.

ИНФОРМАЦИОННОЕ СООБЩЕНИЕ

В связи с допущенной технической ошибкой считать недействительным информационное извещение Администрации города Вологды, размещенное на официальном сайте Администрации города Вологды в информационно-телекоммуникационной сети «Интернет» и опубликованное в газете «Вологодские новости» от 16 июня 2023 года № 27 (2313) о наличии земельного участка с кадастровым номером 35:24:0302003:481 (категория земель – земли населенных пунктов) с местоположением: Вологодская область, г. Вологда, с/т «Медик», уч-к 168, площадью 675 кв. м с видом разрешенного использования «для садоводства», который может быть предоставлен гражданам в собственность за плату.

Дополнительную информацию можно получить по тел. (8172) 72-63-84.

ИНФОРМАЦИОННОЕ СООБЩЕНИЕ

Администрация города Вологды информирует о наличии земельного участка с кадастровым номером 35:24:0302003:481 (категория земель – земли населенных пунктов) с местоположением: Вологодская область, г. Вологда, с/т «Медик», уч-к 168, площадью 675 кв. м с видом разрешенного использования «для садоводства», который может быть предоставлен гражданам в аренду сроком на 5 лет.

Ознакомиться со схемой расположения данного земельного участка, который может быть предоставлен для указанных выше целей возможно на Публичной кадастровой карте, для чего достаточно обратиться к интернет-ресурсу по адресу: pkk.rosreestr.ru.

Заявления граждан о намерении участвовать в аукционе на право заключения договора аренды земельного участка принимаются в течение 30-ти дней со дня размещения и опубликования настоящего извещения по электронной почте: admgor@vologda-city.ru, dg@vologda-city.ru.

Дополнительную информацию можно получить по тел. (8172) 72-63-84.

**ИЗВЕЩЕНИЕ О ПРОВЕДЕНИИ СОБРАНИЯ О СОГЛАСОВАНИИ
МЕСТОПОЛОЖЕНИЯ ГРАНИЦ ЗЕМЕЛЬНЫХ УЧАСТКОВ**

Кадастровым инженером Мелёхиным А.Ю. (ООО «Гортехинвентаризация», Вологодская область, г. Вологда, ул. Ленинградская, д. 14, тел. 8 (8172) 33-08-08, 33-08-30, e-mail: amel2003@mail.ru, квалификационный аттестат № 35-13-323, в отношении земельного участка с кадастровым номером 35:24:0303006:1651, расположенного: Вологодская область, г. Вологда, ГСК «Дальний» выполняются кадастровые работы по уточнению местоположения границ и площади. Смежными земельными участками, с правообладателями которых нужно согласовать местоположение границ являются земельные участки с кадастровыми номерами 35:24:0303006:1633, 35:24:0303006:1650, 35:24:0303006:1652 (адрес: Вологодская область, г. Вологда, ГСК «Дальний»).

Заказчиком кадастровых работ является Нестерова Людмила Ярославовна, Вологодская обл., г. Вологда, ул. Ленинградская, д. 14, тел. 89217135761.

Собрание заинтересованных лиц по поводу согласования местоположения границ состоится по адресу: Вологодская область, г. Вологда, ул. Ленинградская, д. 14, 16 августа 2023 года с 10:00 до 10:30 часов.

С проектом межевых планов земельных участков можно ознакомиться по вышеуказанному адресу ООО «Гортехинвентаризация» с 8 до 17 часов в рабочие дни в течении 30 дней со дня опубликования данного извещения.

Возражения по проектам межевого плана и требования о проведении согласования местоположения границ земельного участка на местности принимаются после ознакомления с проектом межевого плана в течении 30 дней со дня опубликования данного извещения по вышеуказанному адресу ООО «Гортехинвентаризация».

При проведении согласования местоположения границ при себе иметь документ, удостоверяющий личность, а также документы о правах на земельный участок.

Уведомление**«О проведении внеочередного собрания»**

Правление Садоводческого товарищества «Строитель» уведомляет о принятии решения о проведении очередного собрания СТ «Строитель», которое состоится: 30 июля 2023 года в 12 часов 00 минут, по адресу: г. Вологда, ул. Луначарского, на территории Садоводческого товарищества «Строитель»

Повестка дня:

1. Избрание председателя и секретаря собрания.
 2. Рассмотрение вопроса о целесообразности видеонаблюдения общей территории в СТ «Строитель». Рассмотрение сметы и суммы целевых взносов.
 3. Рассмотрение вопроса о расчистке дорог в зимний период на территории СТ «Строитель»
 4. Рассмотрение заявлений от садоводов на вступление в члены СТ «Строитель»
 5. Рассмотрение заявлений от садоводов о предоставлении им в пользование участков земли общего пользования в границах СТ «Строитель», расположенных напротив их земельных участках.
 6. Переизбрание правления СТ «Строитель»
 7. Отчет ревизионной комиссии.
 8. Рассмотрение заявления садовода о процедуре покупки и регистрации заброшенного участка
 9. Свободный микрофон.
- Правление СТ «Строитель»

**ИЗВЕЩЕНИЕ О ПРОВЕДЕНИИ СОБРАНИЯ О СОГЛАСОВАНИИ
МЕСТОПОЛОЖЕНИЯ ГРАНИЦЫ ЗЕМЕЛЬНОГО УЧАСТКА**

Кадастровым инженером Шестериковой Викторией Васильевной, 160000, г. Вологда, ул. Зосимовская д. 13А, оф. 5, zemdelo35@mail.ru, т. (8172) 21-19-40, реестровый номер 31913 выполняются кадастровые работы в отношении земельного участка с кадастровым номером 35:24:0104014:210, расположенного по адресу: Вологодская область, г. Вологда, с/тов. «Дубрава», участок 5.

Заказчиком кадастровых работ является Савин Александр Александрович, адрес: г. Вологда, ул. Ильюшина, д. 9, кв. 78, т. 8 921 821 43 80.

Собрание по поводу согласования местоположения границы состоится 15 августа 2023г. в 10 часов 00 мин. по адресу: Вологодская область, г. Вологда, с/тов. «Дубрава», у участка 5.

С проектом межевого плана земельного участка можно ознакомиться по адресу: г. Вологда, ул. Зосимовская, 13А, офис 5. Требования о проведении согласования местоположения границ земельных участков на местности, обоснованные возражения о местоположении границ земельных участков после ознакомления с проектом межевого плана принимаются с 14 июля 2023г. по 14 августа 2023г., по адресу: г. Вологда, ул. Зосимовская, д. 13А, оф. 5.

Смежные земельные участки, с правообладателями которых требуется согласовать границы 35:24:0104014:109 – Вологодская область, г. Вологда, с/тов. «Дубрава», 35:24:0104014:209 – Вологодская область, г. Вологда, с/тов. «Дубрава», участок 4.

При проведении согласования местоположения границ при себе необходимо иметь документ, удостоверяющий личность, а также документы о правах на земельный участок (часть 12 статьи 39, часть 2 статьи 40 ФЗ от 24 июля 2007г. № 221-ФЗ «О кадастровой деятельности»).

**ИЗВЕЩЕНИЕ О ПРОВЕДЕНИИ СОБРАНИЯ О СОГЛАСОВАНИИ
МЕСТОПОЛОЖЕНИЯ ГРАНИЦЫ ЗЕМЕЛЬНОГО УЧАСТКА**

Кадастровым инженером Коневова Н. А., koniieva_natalia@mail.ru, тел.: 8-953-512-60-13, рег. номер в гос. реестре кадастровых инженеров – 13536, выполняются кадастровые работы в отношении земельного участка: с К№ 35:24:0302003:36 (Вологодская область, город Вологда, с/тов. «Медик», участок 442).

Заказчик кадастровых работ: Буленок Е. А. (8-981-4258484)

Собрание по поводу согласования местоположения границ состоится 14.08.2023 г. в 12:00, по адресу: Вологодская область, город Вологда, с/т «Медик», участок 442.

Ознакомиться с проектом межевого плана, представить свои возражения и требования о проведении согласования местоположения границ земельного участка на местности можно с «14» июля 2023 г. по «14» августа 2023 г., по адресу: г. Вологда, ул. Беляева, д. 21, кв. 43.

Смежные земельные участки, с правообладателями которых требуется согласовать местоположение границ: 35:24:0302003:1017, адрес: Вологодская область, город Вологда, с/тов. «Медик», 35:24:0302003:35, адрес: Вологодская область, город Вологда, с/тов. «Медик», участок 444.

При проведении согласования местоположения границ при себе необходимо иметь документ, удостоверяющий личность, а также документы о правах на земельный участок (ч. 12 ст. 39, ч. 2 ст. 40 Федерального закона от 24 июля 2007 г. № 221-ФЗ «О кадастровой деятельности»).

**ИЗВЕЩЕНИЕ О ПРОВЕДЕНИИ СОБРАНИЯ О СОГЛАСОВАНИИ
МЕСТОПОЛОЖЕНИЯ ГРАНИЦЫ ЗЕМЕЛЬНОГО УЧАСТКА**

Кадастровым инженером Косьяненко Светланой Владимировной, 160501, г. Вологда ул. Пионерская д. 30 кв. 7 тел 8-963-3538319 e-mail: krivel@list.ru, № регистрации в государственном реестре лиц осуществляющих кадастровую деятельность – 4650, выполняются кадастровые работы в отношении образуемого земельного участка по ул. Щеглинской 9а и 35:24:0404010:99. Заказчиком кадастровых работ является Администрация города Вологды.

Собрание по поводу согласования местоположения границы земельного участка состоится по адресу: г. Вологда пр. Советский д. 2а каб. 9 14 августа 2023 года в 10 часов 00 мин.

С проектом межевого плана земельного участка можно ознакомиться по адресу: г. Вологда пр. Советский д. 2а каб. 9. Требования о проведении согласования местоположения границ земельных участков на местности и обоснованные возражения о местоположении границ земельных участков после ознакомления с проектом межевого плана принимаются с 14.07.2023 по адресу: г. Вологда пр. Советский д. 2а

Смежные земельные участки, в отношении местоположения границ которых проводится согласование: 35:24:0503002:204, 35:24:0404010:100, 35:24:0404010:32.

При проведении согласования местоположения границ при себе необходимо иметь документ, удостоверяющий личность, а также документы о правах на земельный участок.