



		МБ	1 978,1	2 457,4	900,0	0,0	0,0	0,0	5 335,5		
		ВБ	0,0	0,0	0,0	0,0	0,0	0,0	0,0		
<b>III. Подпрограмма 3 «Развитие архивного дела»</b>											
3.1.	Совершенствование условий хранения документов в муниципальном архиве города и обеспечение потребностей населения в архивной информации	УКИН	Всего	14 507,1	15 298,3	16 848,4	21 372,0	21 023,9	22 397,1	111 446,8	
			ФБ	0,0	0,0	0,0	0,0	0,0	0,0	0,0	0,0
			РБ	353,6	1 021,0	1 588,3	594,1	594,2	594,2	594,2	4 745,4
			МБ	14 153,5	14 277,3	15 260,1	20 777,9	20 429,7	21 802,9	21 802,9	106 701,4
			ВБ	0,0	0,0	0,0	0,0	0,0	0,0	0,0	0,0
	Итого по Подпрограмме 3	УКИН	Всего	14 507,1	15 298,3	16 848,4	21 372,0	21 023,9	22 397,1	111 446,8	
			ФБ	0,0	0,0	0,0	0,0	0,0	0,0	0,0	
			РБ	353,6	1 021,0	1 588,3	594,1	594,2	594,2	4 745,4	
			МБ	14 153,5	14 277,3	15 260,1	20 777,9	20 429,7	21 802,9	106 701,4	
			ВБ	0,0	0,0	0,0	0,0	0,0	0,0	0,0	
<b>IV. Подпрограмма 4 «Обеспечение условий для реализации муниципальной программы»</b>											
4.1.	Обеспечение выполнения функций Управления культуры и историко-культурного наследия Администрации города Вологды	УКИН	Всего	0,0	0,0	10 557,0	10 942,2	10 882,2	10 882,2	43 263,6	
			ФБ	0,0	0,0	195,0	0,0	0,0	0,0	195,0	
			РБ	0,0	0,0	0,0	0,0	0,0	0,0	0,0	
			МБ	0,0	0,0	10 362,0	10 942,2	10 882,2	10 882,2	43 068,6	
			ВБ	0,0	0,0	0,0	0,0	0,0	0,0	0,0	
	Итого по Подпрограмме 4	УКИН	Всего	0,0	0,0	10 557,0	10 942,2	10 882,2	10 882,2	43 263,6	
			ФБ	0,0	0,0	195,0	0,0	0,0	0,0	195,0	
			РБ	0,0	0,0	0,0	0,0	0,0	0,0	0,0	
			МБ	0,0	0,0	10 362,0	10 942,2	10 882,2	10 882,2	43 068,6	
			ВБ	0,0	0,0	0,0	0,0	0,0	0,0	0,0	
	Итого по муниципальной программе «Развитие сферы культуры города Вологды»	УКИН	Всего	242 091,4	284 919,9	347 444,6	383 718,7	381 355,2	404 398,3	2 043 928,1	
			ФБ	0,0	0,0	5 595,0	5 000,0	0,0	0,0	10 595,0	
			РБ	63 469,0	75 441,1	197 740,3	1 174,1	1 174,2	1 174,2	340 172,9	
			МБ	159 603,0	179 325,5	107 616,4	341 028,2	342 204,0	359 728,0	1 489 505,1	
			ВБ	19 019,4	30 153,3	36 492,9	36 516,4	37 977,0	43 496,1	203 655,1	

Используемые сокращения:

УКИН - Управление культуры и историко-культурного наследия Администрации города Вологды;

ФБ – безвозмездные поступления из федерального бюджета;

РБ – безвозмездные поступления из областного бюджета (кроме дотаций);

МБ – налоговые и неналоговые доходы из бюджета города Вологды и дотации из областного бюджета;

ВБ – внебюджетные источники финансирования.».

### ОПОВЕЩЕНИЕ О НАЧАЛЕ ОБЩЕСТВЕННЫХ ОБСУЖДЕНИЙ

Наименование проекта, подлежащего рассмотрению на общественных обсуждениях:

Проект об утверждении проекта планировки и проекта межевания территории, предусматривающих размещение линейного объекта «Реконструкция напорных линий от ГНС-2 по Советскому пр., 120-а до приемной камеры на ОСК по ул. Промышленной, 1 2D=1000 мм L=4000 п.м. (участок левой нитки напорной канализации d=1000 мм l=285 м в районе зданий по Советскому пр., 125, 125-б, участок правой нитки напорной канализации d=1000 мм l=750 м от Советского пр. до ул. Элеваторной)».

Перечень информационных материалов к проекту:

Проект постановления Администрации города Вологды «Об утверждении проекта планировки и проекта межевания территории, предусматривающих размещение линейного объекта «Реконструкция напорных линий от ГНС-2 по Советскому пр., 120-а до приемной камеры на ОСК по ул. Промышленной, 1 2D=1000 мм L=4000 п.м. (участок левой нитки напорной канализации d=1000 мм l=285 м в районе зданий по Советскому пр., 125, 125-б, участок правой нитки напорной канализации d=1000 мм l=750 м от Советского пр. до ул. Элеваторной)» (далее – Проект).

Информационные материалы по Проекту с 15 мая 2023 года до 21 мая 2023 года (включительно) подлежат размещению на официальном сайте Администрации города Вологды в информационно-телекоммуникационной сети «Интернет» (<https://vologda.gosuslugi.ru>) и в месте экспозиции Проекта по адресу: г. Вологда, ул. Ленина, д. 2, 1 этаж.

Общественные обсуждения проводятся в срок: не более одного месяца со дня оповещения до дня опубликования заключения о результатах общественных обсуждений в газете «Вологодские новости».

Проект, подлежащий рассмотрению на общественных обсуждениях, представлен на экспозиции по адресу: г. Вологда, ул. Ленина, д. 2, 1 этаж.

Экспозиция открыта с 15 мая 2023 года до 21 мая 2023 года (включительно).

Посещение экспозиции возможно по рабочим дням с 09 часов 00 минут до 11 часов 00 минут и с 14 часов 00 минут до 16 часов 00 минут. Посещение экспозиции и консультирование посетителей осуществляется по предварительной записи по телефону: 72-05-20, 72-42-23.

Проект, подлежащий рассмотрению на общественных обсуждениях, размещен на официальном сайте Администрации города Вологды в информационно-телекоммуникационной сети «Интернет» (<https://vologda.gosuslugi.ru>).

Период размещения Проекта на официальном сайте: с 15 мая 2023 года до 21 мая 2023 года (включительно).

В период размещения Проекта, подлежащего рассмотрению на общественных обсуждениях, и информационных материалов к нему на официальном сайте и проведения экспозиции участники общественных обсуждений имеют право внести предложения и замечания:

- в письменной форме в адрес организатора общественных обсуждений: 160000, г. Вологда, ул. Ленина, д. 2 или в форме электронного документа по электронной почте: [ua@vologda-city.ru](mailto:ua@vologda-city.ru);

- посредством информационного сервиса Портала государственных и муниципальных услуг (функций) Вологодской области (<http://gosuslugi35.ru>) для рассмотрения предложений и (или) замечаний по проекту муниципального правового акта, вынесенному на общественные обсуждения в городском округе городе Вологде;

- посредством записи в книге (журнале) учета посетителей экспозиции проекта, подлежащего рассмотрению на общественных обсуждениях.

Организатор общественных обсуждений: Администрация города Вологды, Управление архитектуры Администрации города Вологды, по адресу: г. Вологда, ул. Ленина, д. 2, тел. 72-42-23, 72-05-20.

Порядок, срок и форма внесения участниками общественных обсуждений предложений и (или) замечаний по Проекту, подлежащему рассмотрению на общественных обсуждениях, утверждены постановлением Главы города Вологды от 04 мая 2023 года № 194 «О назначении общественных обсуждений по проекту об утверждении проекта планировки и проекта межевания территории, предусматривающих размещение линейного объекта «Реконструкция напорных линий от ГНС-2 по Советскому пр., 120-а до приемной камеры на ОСК по ул. Промышленной, 1 2D=1000 мм L=4000 п.м. (участок левой нитки напорной канализации d=1000 мм l=285 м в районе зданий по Советскому пр., 125, 125-б, участок правой нитки напорной канализации d=1000 мм l=750 м от Советского пр. до ул. Элеваторной)».

### ОПОВЕЩЕНИЕ О НАЧАЛЕ ОБЩЕСТВЕННЫХ ОБСУЖДЕНИЙ

Наименование проекта, подлежащего рассмотрению на общественных обсуждениях:

Проект об утверждении проекта планировки и проекта межевания территории, предусматривающих размещение линейного объекта «Реконструкция самотечного коллектора D=900 мм L=1560 м.п. по ул. Маршала Конева от ул. Воркутинской до ул. Герцена».

Перечень информационных материалов к проекту:

Проект постановления Администрации города Вологды «Об утверждении проекта планировки и проекта межевания территории, предусматривающих размещение линейного объекта «Реконструкция самотечного коллектора D=900 мм L=1560 м.п. по ул. Маршала Конева от ул. Воркутинской до ул. Герцена» (далее – Проект).

Информационные материалы по Проекту с 15 мая 2023 года до 21 мая 2023 года (включительно) подлежат размещению на официальном сайте Администрации города Вологды в информационно-телекоммуникационной сети «Интернет» (<https://vologda.gosuslugi.ru>) и в месте экспозиции Проекта по адресу: г. Вологда, ул. Ленина, д. 2, 1 этаж.

Общественные обсуждения проводятся в срок: не более одного месяца со дня оповещения до дня опубликования заключения о результатах общественных обсуждений в газете «Вологодские новости».

Проект, подлежащий рассмотрению на общественных обсуждениях, представлен на экспозиции по адресу: г. Вологда, ул. Ленина, д. 2, 1 этаж.

Экспозиция открыта с 15 мая 2023 года до 21 мая 2023 года (включительно).

Посещение экспозиции возможно по рабочим дням с 09 часов 00 минут до 11 часов 00 минут и с 14 часов 00 минут до 16 часов 00 минут. Посещение экспозиции и консультирование посетителей осуществляется по предварительной записи по телефону: 72-05-20, 72-21-47.

Проект, подлежащий рассмотрению на общественных обсуждениях, размещен на официальном сайте Администрации города Вологды в информационно-телекоммуникационной сети «Интернет» (<https://vologda.gosuslugi.ru>).

Период размещения Проекта на официальном сайте: с 15 мая 2023 года до 21 мая 2023 года (включительно).

В период размещения Проекта, подлежащего рассмотрению на общественных обсуждениях, и информационных материалов к нему на официальном сайте и проведения экспозиции участники общественных обсуждений имеют право внести предложения и замечания:

- в письменной форме в адрес организатора общественных обсуждений: 160000, г. Вологда, ул. Ленина, д. 2 или в форме электронного документа по электронной почте: [ua@vologda-city.ru](mailto:ua@vologda-city.ru);

- посредством информационного сервиса Портала государственных и муниципальных услуг (функций) Вологодской области (<http://gosuslugi35.ru>) для рассмотрения предложений и (или) замечаний по проекту муниципального правового акта, вынесенному на общественные обсуждения в городском округе городе Вологде;

- посредством записи в книге (журнале) учета посетителей экспозиции проекта, подлежащего рассмотрению на общественных обсуждениях.

Организатор общественных обсуждений: Администрация города Вологды, Управление архитектуры Администрации города Вологды, по адресу: г. Вологда, ул. Ленина, д. 2, тел. 72-42-23, 72-05-20.

Порядок, срок и форма внесения участниками общественных обсуждений предложений и (или) замечаний по Проекту, подлежащему рассмотрению на общественных обсуждениях, утверждены постановлением Главы города Вологды от 04 мая 2023 года № 193 «О назначении общественных обсуждений по проекту об утверждении проекта планировки и проекта межевания территории, предусматривающих размещение линейного объекта «Реконструкция самотечного коллектора D=900 мм L=1560 м.п. по ул. Маршала Конева от ул. Воркутинской до ул. Герцена».

## РАСПОРЯЖЕНИЕ НАЧАЛЬНИКА АДМИНИСТРАТИВНОГО ДЕПАРТАМЕНТА АДМИНИСТРАЦИИ ГОРОДА ВОЛОГДЫ ОТ 3 МАЯ 2023 ГОДА № 17 ОБ ОСВОБОЖДЕНИИ ЗЕМЕЛЬНЫХ УЧАСТКОВ ОТ САМОВОЛЬНО УСТАНОВЛЕННЫХ ОБЪЕКТОВ ДВИЖИМОГО ИМУЩЕСТВА

В соответствии с решением Вологодской городской Думы от 25 июня 2015 года № 422 «Об утверждении Положения о порядке освобождения земельных участков от самовольно установленных объектов движимого имущества» (с последующими изменениями), на основании постановления Администрации города Вологды от 16 марта 2010 года № 923 «О наделении правом подписания муниципальных правовых актов по отдельным вопросам, отнесенным к полномочиям Администрации города Вологды» (с последующими изменениями), статей 27, 44 Устава городского округа города Вологды:

1. Освободить земельные участки:

1.1. В границах кадастрового квартала 35:24:0501007 по адресу: г. Вологда, ул. Мишкольцкая, вблизи дома № 11а от самовольно установленных объектов движимого имущества: 2 металлических гаражей, 1 хозяйственной постройки.

1.2. В границах кадастрового квартала 35:24:0305021 по адресу: г. Вологда, ул. Открытая, вблизи дома № 2в от самовольно установленных объектов движимого имущества: 2 металлических гаражей.

1.3. В границах кадастрового квартала 35:24:0501003 по адресу: г. Вологда, пер. Школьный, вблизи дома № 3а от самовольно установленных объектов движимого имущества: 1 металлического гаража, 5 хозяйственных построек.

2. Предложить владельцам самовольно установленных объектов движимого имущества, указанных в пункте 1, в добровольном порядке исполнить требование настоящего распоряжения в сроки, предусмотренные Положением о порядке освобождения земельных участков от самовольно установленных объектов движимого имущества, утвержденным решением Вологодской городской Думы от 25 июня 2015 года № 422 (с последующими изменениями).

3. Административному департаменту Администрации города Вологды организовать проведение работ по освобождению земельных участков, указанных в пункте 1 настоящего распоряжения, в установленном порядке.

4. Контроль за выполнением настоящего распоряжения возложить на Административный департамент Администрации города Вологды.

5. Настоящее распоряжение подлежит опубликованию в газете «Вологодские новости» и размещению на официальном сайте Администрации города Вологды в информационно-телекоммуникационной сети «Интернет».

**Заместитель Мэра города Вологды -  
начальник Административного департамента  
Администрации города Вологды А.Н. Никитин**

### ИНФОРМАЦИОННОЕ СООБЩЕНИЕ

Администрация города Вологды на основании ходатайства АО «Газпром Газораспределение Вологда» информирует о возможном установлении публичного сервитута в отношении земельного участка с кадастровым номером 35:24:0303006:1215 в целях эксплуатации существующего линейного объекта системы газоснабжения, необходимого для газо- и теплоснабжения населения: «Газопровод - городской газопровод г. Вологда (участок ГРП №1)».

Описание местоположения границ публичного сервитута прилагается.

Ознакомиться с ходатайством об установлении публичного сервитута можно по адресу: город Вологда, ул. Ленина, 2 каб. 60, понедельник-пятница, время приема 8.00-12.30, 13.30-17.00, предварительно позвонив по телефону (8172) 72-92-69.

Заявления об учете прав на земельные участки принимаются в течение 15-ти дней со дня размещения и опубликования настоящего извещения по адресу: город Вологда, ул. Ленина, 2, Департамент градостроительства Администрации города Вологды почтовым отправлением, а также на электронный адрес: [dg@vologda-city.ru](mailto:dg@vologda-city.ru).


### ОПИСАНИЕ МЕСТОПОЛОЖЕНИЯ ГРАНИЦ

Публичный сервитут в целях эксплуатации существующего линейного объекта системы газоснабжения, необходимого для газо- и теплоснабжения населения: "Газопровод - городской газопровод г. Вологда (участок ГРП №1)"  
(наименование объекта, местоположение границ которого описано (далее - объект))

Раздел 1		
Сведения об объекте		
№ п/п	Характеристики объекта	Описание характеристик
1	2	3
1	Местоположение объекта	Российская Федерация, Вологодская область, муниципальное образование город Вологда, город Вологда
2	Площадь объекта +/- величина погрешности определения площади (P+/- Дельта Р)	35 кв.м ± 1 кв.м
3	Иные характеристики объекта	Публичный сервитут в целях эксплуатации существующего линейного объекта системы газоснабжения, необходимого для газо- и теплоснабжения населения: "Газопровод - городской газопровод г. Вологда (участок ГРП №1)"Срок действия публичного сервитута - 49 (сорок девять) лет.

Сведения о местоположении границ объекта					
1. Система координат МСК-35, зона 2					
2. Сведения о характерных точках границ объекта					
Обозначение характерных точек границ	Координаты, м		Метод определения координат характерной точки	Средняя квадратическая погрешность положения характерной точки (М), м	Описание обозначения точки на местности (при наличии)
	X	Y			
1	2	3	4	5	6
1	352917.77	2329229.31	Аналитический метод	0.10	—
2	352912.97	2329231.84	Аналитический метод	0.10	—
3	352909.97	2329226.04	Аналитический метод	0.10	—
4	352914.78	2329223.53	Аналитический метод	0.10	—
1	352917.77	2329229.31	Аналитический метод	0.10	—
3. Сведения о характерных точках части (частей) границы объекта					
Обозначение характерных точек части границы	Координаты, м		Метод определения координат характерной точки	Средняя квадратическая погрешность положения характерной точки (М), м	Описание обозначения точки на местности (при наличии)
	X	Y			
1	2	3	4	5	6
—	—	—	—	—	—

Сведения о местоположении измененных (уточненных) границ объекта							
1. Система координат							
2. Сведения о характерных точках границ объекта							
Обозначение характерных точек границ	Существующие координаты, м		Измененные (уточненные) координаты, м		Метод определения координат характерной точки	Средняя квадратическая погрешность положения характерной точки (М), м	Описание обозначения точки на местности (при наличии)
	X	Y	X	Y			
1	2	3	4	5	6	7	8
—	—	—	—	—	—	—	—
3. Сведения о характерных точках части (частей) границы объекта							
—	—	—	—	—	—	—	—



Кадастровый инженер Колдакова Ю. В. Дата 20. апреля, 2023 г.

Текстовое описание местоположения границ объекта		
Прохождение границы		Описание прохождения границы
от точки 1	до точки 2	
1	2	3
—	—	—

### ИНФОРМАЦИОННОЕ СООБЩЕНИЕ

Комиссия, созданная при Административном департаменте Администрации города Вологды, на основании решения Вологодской городской Думы от 2 апреля 2007 года № 387 «О порядке выявления и признания бесхозными брошенных транспортных средств и их изъятия с территории городского округа города Вологды» (с последующими изменениями), об-

ращается к владельцу автомобиля марки ВАЗ 2104, государственный регистрационный номер Е 168 ОА 35, цвет мурина, расположенного на придомовой территории дома № 103-Б по улице Карла Маркса в г. Вологде.

В связи с тем, что данное транспортное средство нарушает архитектурный облик города Комиссия обращается к владельцу указанного автомобиля с требованием убрать его до 16 марта 2023 года в места, предназначенные для стоянки, ремонта и (или) хранения транспортных средств.

В случае невыполнения данного требования, брошенное транспортное средство будет эвакуировано.

Контактный телефон: 72-24-00, 72-27-47.

### ИНФОРМАЦИОННОЕ СООБЩЕНИЕ

Комиссия, созданная при Административном департаменте Администрации города Вологды, на основании решения Вологодской городской Думы от 2 апреля 2007 года № 387 «О порядке выявления и признания бесхозными брошенных транспортных средств и их изъятия с территории городского округа города Вологды» (с последующими изменениями), обращается к владельцам:

автомобиля марки «ВАЗ 2112», гос. регистрационный номер Е 963 РР 35, серого цвета, расположенного на парковке во дворе дома № 10 по улице Премина;

автомобиля марки «Газель», гос. регистрационный номер Е 223 УМ 29, серебристого цвета, расположенного на парковке вблизи жилых домов № 79-Б и № 81-А по улице Ленинградской;

автомобиля марки «Киа Рио», гос. регистрационный номер отсутствует (VIN: Z94C241BALR158079), черного цвета, расположенного вблизи корпуса № 1 дома № 2-Б по улице Щетинина в г. Вологде.

В связи с тем, что данные транспортные средства нарушают архитектурный облик города Комиссия обращается к владельцам указанных автомобилей с требованием убрать его до 13 мая 2023 года в места, предназначенные для стоянки, ремонта и (или) хранения транспортных средств.

В случае невыполнения данного требования, брошенные транспортные средства будут эвакуированы.

Контактный телефон: 72-24-00, 72-27-47.

### ИНФОРМАЦИОННОЕ СООБЩЕНИЕ ОБ УТВЕРЖДЕНИИ ПАСПОРТОВ ФАСАДОВ ОБЪЕКТОВ КАПИТАЛЬНОГО СТРОИТЕЛЬСТВА

Сведения об объекте капитального строительства		Реквизиты паспорта фасада		Внесение изменений в паспорт фасада	
Наименование	Адрес	№	Дата	Содержание	Дата
Административное здание	ул. Лаврова, д. 13	1038н	28.04.2023		
Многоквартирный жилой дом со встроенно-пристроенными помещениями	ул. Зосимовская, д. 40	359н	06.06.2018		26.04.2023

Паспорта фасадов объектов капитального строительства доступны по ссылке: <https://vologda.gosuslugi.ru/deyatelnost/napravleniya-deyatelnosti/arhitektura/pasporta-fasadov/>

### УВЕДОМЛЕНИЕ О ВЫЯВЛЕНИИ НАРУШЕНИЙ РАЗМЕЩЕНИЯ ИНФОРМАЦИОННЫХ КОНСТРУКЦИЙ НА ТЕРРИТОРИИ ГОРОДСКОГО ОКРУГА ГОРОДА ВОЛОГДЫ

Административный департамент Администрации города Вологды (далее – Департамент) обращается к собственникам зданий, помещений, владельцам информационных конструкций, размещенных на фасадах зданий по адресам:

№	Адрес
1	г. Вологда, ул. Северная, д. 5
2	г. Вологда, ул. Ленина, д. 14
3	г. Вологда, ул. Мира, д. 3
4	г. Вологда, ул. Мира, д. 6А
5	г. Вологда, ул. Мира, д. 6Б
6	г. Вологда, ул. Мира, д. 40
7	г. Вологда, ул. Мира, д. 80
8	г. Вологда, ул. Мира, д. 38
9	г. Вологда, ул. Мира, д. 36

В связи с тем, что информационные конструкции на указанных зданиях размещены с нарушением требований Правил благоустройства городского округа города Вологды, утвержденных решением Вологодской городской Думы от 02 апреля 2007 года № 392 (далее – Правила благоустройства), Департамент сообщает собственникам зданий, помещений, владельцам информационных конструкций о необходимости устранения в течение 30 дней с момента опубликования данного уведомления нарушений Правил благоустройства, в части размещения информационных конструкций.

Информацию об устранении нарушений (фотоотчет) предоставить по адресу: 160000, г. Вологда, ул. Козленская, д. 6, каб. 512 в Административный департамент Администрации города Вологды.

В случае невыполнения требований нарушители будут привлечены к административной ответственности в соответствии с действующим законодательством, а также осуществлен демонтаж информационных конструкций, размещенных с нарушением Правил благоустройства, за счет средств городского бюджета с последующим предъявлением требований о возмещении необходимых расходов, понесенных Департаментом в связи с демонтажем и хранением информационных конструкций.

### ИНФОРМАЦИОННОЕ СООБЩЕНИЕ

Администрация города Вологды на основании ходатайства АО «Газпром газораспределение Вологда» информирует о возможном установлении публичного сервитута в отношении земельного участка с кадастровым номером 35:24:0103002:3651 в целях строительства и эксплуатации линейного объекта системы газоснабжения «Участок газораспределительной сети Вологодская область, Вологда, территория 6 км Ленинградского шоссе, д. 5а, до границы земельного участка с кадастровым номером 35:24:0103002:1580», код стройки 19\14и-004906, необходимого для организации подключения (технологического присоединения) к сетям газораспределения.

Описание местоположения границ публичного сервитута прилагается. Ознакомиться с ходатайством об установлении публичного сервитута можно по адресу: город Вологда, ул. Ленина, 2 каб. 60, понедельник-пятница, время приема 8.00-12.30, 13.30-17.00, предварительно позвонив по телефону (8172) 72-92-69.

Заявления об учете прав на земельные участки принимаются в течение 15-ти дней со дня размещения и опубликования настоящего извещения по адресу: город Вологда, ул. Ленина, 2, Департамент градостроительства Администрации города Вологды почтовым отправлением, а также на электронный адрес: dg@vologda-city.ru.»

### ОПИСАНИЕ МЕСТОПОЛОЖЕНИЯ ГРАНИЦ

Публичный сервитут в интересах акционерного общества «Газпром газораспределение Вологда» (ИНН/ОГРН 3525025360/1023500873626) в целях строительства и эксплуатации линейного объекта системы газоснабжения: «Участок газораспределительной сети Вологодская область, Вологда г. территория 6 км Ленинградского шоссе, д. 5а, до границы земельного участка с кадастровым номером 35:24:0103002:1580, код стройки 19\14и-004906» (наименование объекта, местоположение границ которого описано (далее - объект))

Раздел 1 Сведения об объекте		
№ п/п	Характеристики объекта	Описание характеристик
1	2	3
1	Местоположение объекта	Российская Федерация, Вологодская область, муниципальное образование город Вологда, город Вологда
2	Площадь объекта +/- величина погрешности определения площади (P +/- Дельта P)	212 кв.м ± 4 кв.м
3	Иные характеристики объекта	Публичный сервитут в интересах акционерного общества «Газпром газораспределение Вологда» (ИНН/ОГРН 3525025360/1023500873626) в целях строительства и эксплуатации линейного объекта системы газоснабжения: «Участок газораспределительной сети Вологодская область, Вологда г. территория 6 км Ленинградского шоссе, д. 5а, до границы земельного участка с кадастровым номером 35:24:0103002:1580, код стройки 19\14и-004906». Срок действия публичного сервитута – 10 (десять) лет.

Раздел 2

Сведения о местоположении границ объекта					
1. Система координат МСК-35, зона 2					
2. Сведения о характерных точках границ объекта					
Обозначение характерных точек границ	Координаты, м		Метод определения координат характерной точки	Средняя квадратическая погрешность положения характерной точки (M), м	Описание обозначения точки на местности (при наличии)
	X	Y			
1	2	3	4	5	6
1	352637.06	2320943.43	Аналитический метод	0.10	—
2	352645.49	2320995.53	Аналитический метод	0.10	—
3	352641.54	2320996.15	Аналитический метод	0.10	—
4	352633.01	2320943.41	Аналитический метод	0.10	—
1	352637.06	2320943.43	Аналитический метод	0.10	—
3. Сведения о характерных точках части (частей) границы объекта					
Обозначение характерных точек части границы	Координаты, м		Метод определения координат характерной точки	Средняя квадратическая погрешность положения характерной точки (M), м	Описание обозначения точки на местности (при наличии)
	X	Y			
1	2	3	4	5	6
—	—	—	—	—	—

Раздел 3

Сведения о местоположении измененных (уточненных) границ объекта							
1. Система координат _____							
2. Сведения о характерных точках границ объекта							
Обозначение характерных точек границ	Существующие координаты, м		Измененные (уточненные) координаты, м		Метод определения координат характерной точки	Средняя квадратическая погрешность положения характерной точки (M), м	Описание обозначения точки на местности (при наличии)
	X	Y	X	Y			
	1	2	3	4			
—	—	—	—	—	—	—	—
3. Сведения о характерных точках части (частей) границы объекта							
—	—	—	—	—	—	—	—

Раздел 4

Схема расположения границ публичного сервитута



Масштаб 1:1000

Условные знаки и обозначения:

- 35:25:0501018 — граница и номер кадастрового квартала
- 35:24:0103002:3561 — обозначение земельного участка, сведения о котором содержатся в ЕГРН
- границы зон с особыми условиями использования территории по сведениям ЕГРН
- 35:25:0501018:375 — контур и обозначение объекта капитального строительства
- 1 — обозначение характерной точки границы публичного сервитута
- часть границы, сведения ЕГРН о которой позволяют однозначно определить ее положение на местности
- проектная граница публичного сервитута

Кадастровый инженер Кудлакова Юлия Васильевна. Кудлакова Ю.В. Дата 16. марта. 2023 г.



Текстовое описание местоположения границ объекта		
Прохождение границы		Описание прохождения границы
от точки	до точки	
1	2	3
—	—	—

**ПОСТАНОВЛЕНИЕ  
ГЛАВЫ ГОРОДА ВОЛОГДЫ  
ОТ 4 МАЯ 2023 ГОДА № 194**

**О НАЗНАЧЕНИИ ОБЩЕСТВЕННЫХ ОБСУЖДЕНИЙ ПО ПРОЕКТУ ОБ УТВЕРЖДЕНИИ ПРОЕКТА ПЛАНИРОВКИ И ПРОЕКТА МЕЖЕВАНИЯ ТЕРРИТОРИИ, ПРЕДУСМАТРИВАЮЩИХ РАЗМЕЩЕНИЕ ЛИНЕЙНОГО ОБЪЕКТА «РЕКОНСТРУКЦИЯ НАПОРНЫХ ЛИНИЙ ОТ ГНС-2 ПО СОВЕТСКОМУ ПР., 120-А ДО ПРИЕМНОЙ КАМЕРЫ НА ОСК ПО УЛ. ПРОМЫШЛЕННОЙ, 1 2D=1000 ММ L=4000 П.М. (УЧАСТОК ЛЕВОЙ НИТКИ НАПОРНОЙ КАНАЛИЗАЦИИ D=1000 ММ L=285 М В РАЙОНЕ ЗДАНИЙ ПО СОВЕТСКОМУ ПР., 125, 125-Б, УЧАСТОК ПРАВОЙ НИТКИ НАПОРНОЙ КАНАЛИЗАЦИИ D=1000 ММ L=750 М ОТ СОВЕТСКОГО ПР. ДО УЛ. ЭЛЕВАТОРНОЙ)»**

Рассмотрев заявление ЗАО «Вологдаконсалт», зарегистрированное в Администрации города Вологды за вх. № 16-0-29/42 от 11 апреля 2023 года, представленные документы, руководствуясь статьями 5.1, 45, 46 Градостроительного кодекса Российской Федерации, статьей 28 Федерального закона от 06 октября 2003 года № 131-ФЗ «Об общих принципах организации местного самоуправления в Российской Федерации», статьей 7 Федерального закона от 14 марта 2022 года № 58-ФЗ «О внесении изменений в отдельные законодательные акты Российской Федерации», решением Вологодской городской Думы от 28 июня 2018 года № 1565 «Об утверждении Положения о порядке организации и проведения в городском округе городе Вологде общественных обсуждений или публичных слушаний в случаях, предусмотренных Градостроительным кодексом Российской Федерации», на основании статей 18, 38 Устава городского округа города Вологды ПОСТАНОВЛЯЮ:

1. Провести по инициативе Мэра города Вологды общественные обсуждения по проекту об утверждении проекта планировки и проекта межевания территории, предусматривающих размещение линейного объекта «Реконструкция напорных линий от ГНС-2 по Советскому пр., 120-а до приемной камеры на ОСК по ул. Промышленной, 1 2D=1000 мм L=4000 п.м. (участок левой нитки напорной канализации D=1000 мм L=285 м в районе зданий по Советскому пр., 125, 125-б, участок правой нитки напорной канализации D=1000 мм L=750 м от Советского пр. до ул. Элеваторной)».
2. Назначить организатором проведения общественных обсуждений Администрацию города Вологды.
3. Администрации города Вологды обеспечить выполнение функций организатора проведения общественных обсуждений, в том числе организовать:
  - 3.1. Опубликование оповещения о начале общественных обсуждений с соблюдением требований Градостроительного кодекса Российской Федерации 05 мая 2023 года.
  - 3.2. Размещение с 15 мая 2023 года до 21 мая 2023 года (включительно) на официальном сайте Администрации города Вологды в информационно-телекоммуникационной сети «Интернет» (<https://vologda.gosuslugi.ru>) проекта, указанного в пункте 1 настоящего постановления.
  - 3.3. Проведение экспозиции проекта, указанного в пункте 1 настоящего постановления, и информационных материалов к нему с 15 мая 2023 года до 21 мая 2023 года (включительно). Место размещения экспозиции – в здании Администрации города Вологды по адресу: г. Вологда, ул. Ленина, д. 2, 1 этаж.
  - 3.4. Посещение экспозиции и консультирование посетителей экспозиции, указанной в подпункте 3.3 пункта 3 настоящего постановления, по адресу: г. Вологда, ул. Ленина, д. 2, 1 этаж, начиная с 15 мая 2023 года по рабочим дням с 09 часов 00 минут до 11 часов 00 минут и с 14 часов 00 минут до 16 часов 00 минут до 21 мая 2023 года (включительно). Посещение экспозиции и консультирование посетителей осуществляется по предварительной записи по телефонам: 72-05-20, 72-42-23.
  - 3.5. Ведение книги (журнала) учета посетителей экспозиции, указанной в подпункте 3.3 пункта 3 настоящего постановления.
  - 3.6. Подготовку и оформление протокола и заключения о результатах общественных обсуждений.
  - 3.7. Опубликование заключения о результатах общественных обсуждений в газете «Вологодские новости» и размещение его на официальном сайте Администрации города Вологды в информационно-телекоммуникационной сети «Интернет» (<https://vologda.gosuslugi.ru>).
4. Утвердить прилагаемый Порядок приема предложений и (или) замечаний по проекту об утверждении проекта планировки и проекта межевания территории, предусматривающих размещение линейного объекта «Реконструкция напорных линий от ГНС-2 по Советскому пр., 120-а до приемной камеры на ОСК по ул. Промышленной, 1 2D=1000 мм L=4000 п.м. (участок левой нитки напорной канализации D=1000 мм L=285 м в районе зданий по Советскому пр., 125, 125-б, участок правой нитки напорной канализации D=1000 мм L=750 м от Советского пр. до ул. Элеваторной)», и участия населения городского округа города Вологды в его обсуждении.
5. Настоящее постановление подлежит опубликованию в газете «Вологодские новости» и размещению на официальном сайте Администрации города Вологды в информационно-телекоммуникационной сети «Интернет».

Глава города Вологды Ю.В. Сапожников

УТВЕРЖДЕН  
постановлением Главы города Вологды  
от 04.05.2023 № 194

**Порядок приема предложений и (или) замечаний по проекту об утверждении проекта планировки и проекта межевания территории, предусматривающих размещение линейного объекта «Реконструкция напорных линий от ГНС-2 по Советскому пр., 120-а до приемной камеры на ОСК по ул. Промышленной, 1 2D=1000 мм L=4000 п.м. (участок левой нитки напорной канализации D=1000 мм L=285 м в районе зданий по Советскому пр., 125, 125-б, участок правой нитки напорной канализации D=1000 мм L=750 м от Советского пр. до ул. Элеваторной)», и участия населения городского округа города Вологды в его обсуждении**

1. Участие населения городского округа города Вологды в общественных обсуждениях по проекту об утверждении проекта планировки и проекта межевания территории, предусматривающих размещение линейного объекта «Реконструкция напорных линий от ГНС-2 по Советскому пр., 120-а до приемной камеры на ОСК по ул. Промышленной, 1 2D=1000 мм L=4000 п.м. (участок левой нитки напорной канализации D=1000 мм L=285 м в районе зданий по Советскому пр., 125, 125-б, участок правой нитки напорной канализации D=1000 мм L=750 м от Советского пр. до ул. Элеваторной)», (далее – Проект) обеспечивается путем приема предложений и (или) замечаний участников общественных обсуждений в письменной форме в месте размещения экспозиции Проекта, а также почтовым отправлением по адресу: 160000, г. Вологда, ул. Ленина, д. 2 или в форме электронного документа по электронной почте: [ia@vologda-city.ru](mailto:ia@vologda-city.ru), либо посредством информационного сервиса Портала государственных и муниципальных услуг (функций) Вологодской области (<http://gosuslugi35.ru>) для рассмотрения предложений и (или) замечаний по проекту муниципального правового акта, вынесенному на общественные обсуждения в городском округе городе Вологде (далее – Портал), либо путем внесения записи в книгу (журнал) учета посетителей экспозиции Проекта, ведение которой осуществляется по форме согласно приложению № 1 к настоящему Порядку, а также путем их рассмотрения и включения в протокол общественных обсуждений.
2. Предложения и (или) замечания по Проекту принимаются с 15 мая 2023 года до 21 мая 2023 года (включительно).
3. Письменные предложения и (или) замечания должны быть оформлены в письменном виде по форме согласно приложению № 2 к настоящему Порядку с обязательным указанием: фамилии, имени, отчества (последнее – при наличии), даты рождения, адреса места жительства (в случае, если участником общественных обсуждений является физическое лицо) с приложением документов, подтверждающих такие сведения; наименования, основного государственного регистрационного номера, места нахождения юридического лица, а также фамилии, имени, отчества (последнее – при наличии) представителя юридического лица (в случае, если участником общественных обсуждений является юридическое лицо) с приложением копий документов, подтверждающих такие сведения. Письменные предложения и (или) замечания должны быть подписаны участником общественных обсуждений либо его уполномоченным представителем. К письменным предложениям и (или) замечаниям, представленным за подписью уполномоченного представителя участника общественных обсуждений, должен быть приложен документ, подтверждающий полномочия представителя.

К письменным предложениям и (или) замечаниям должно быть приложено согласие физического лица на обработку его персональных данных, оформленное в соответствии с Федеральным законом от 27 июля 2006 года № 152-ФЗ «О персональных данных» (с последующими изменениями). Примерная форма для письменного согласия на обработку персональных данных приведена в приложении № 3 к настоящему Порядку.

4. Внесение письменных предложений и (или) замечаний по Проекту посредством записи в книге (журнале) учета посетителей экспозиции Проекта осуществляется в месте проведения экспозиции Проекта по адресу: 160000, г. Вологда, ул. Ленина, д. 2, 1 этаж, в рабочие дни с 09 часов 00 минут до 11 часов 00 минут и с 14 часов 00 минут до 16 часов 00 минут. Посещение экспозиции и консультирование посетителей осуществляется по предварительной записи по телефонам: 72-05-20, 72-42-23.

5. Предложения и (или) замечания посредством Портала принимаются от участника общественных обсуждений либо его уполномоченного представителя с приложением сканированных документов, подтверждающих полномочия представителя, в электронном виде, через Портал либо через ссылку на Портал, размещенную на официальном сайте Администрации города Вологды в информационно-телекоммуникационной сети «Интернет» (<https://vologda.gosuslugi.ru>).

Для подтверждения сведений об участниках общественных обсуждений используется единая система идентификации и аутентификации. Не требуется предоставление документов, подтверждающих сведения об участниках общественных обсуждений (фамилию, имя, отчество (последнее – при наличии), дату рождения, адрес места жительства (регистрации) – для физических лиц; наименование, основной государственный регистрационный номер, место нахождения и адрес – для юридических лиц), если данными лицами вносятся предложения и (или) замечания посредством Портала (при условии, что эти сведения содержатся на Портале).

6. Предложения и (или) замечания, поступившие с соблюдением требований пунктов 2-5 настоящего Порядка, регистрируются, принимаются к рассмотрению и включаются в протокол общественных обсуждений.

7. Предложения и (или) замечания, поступившие с нарушением требований пунктов 2-5 настоящего Порядка, не включаются в протокол общественных обсуждений.

8. Предложения и (или) замечания не рассматриваются в случае выявления факта представления участником общественных обсуждений недостоверных сведений.

9. Участниками общественных обсуждений по Проекту являются граждане, постоянно проживающие на территории, в отношении которой подготовлен данный Проект, правообладатели находящихся в границах этой территории земельных участков и (или) расположенных на них объектов капитального строительства, а также правообладатели помещений, являющихся частью указанных объектов капитального строительства. При подаче письменных предложений и (или) замечаний указанные лица представляют сведения соответственно о таких земельных участках, объектах капитального строительства, помещениях, являющихся частью указанных объектов капитального строительства, из Единого государственного реестра недвижимости и иные документы, устанавливающие или удостоверяющие их права на такие земельные участки, объекты капитального строительства, помещения, являющиеся частью указанных объектов капитального строительства.

10. Общественные обсуждения по Проекту проводятся в соответствии со статьей 5.1 Градостроительного кодекса Российской Федерации в порядке, установленном Положением о порядке организации и проведения в городском округе городе Вологде общественных обсуждений или публичных слушаний в случаях, предусмотренных Градостроительным кодексом Российской Федерации, утвержденным решением Вологодской городской Думы от 28 июня 2018 года № 1565 (с последующими изменениями).

#### Приложение № 1

к Порядку приема предложений и (или) замечаний по проекту

об утверждении проекта планировки и проекта межевания территории, предусматривающих размещение линейного объекта «Реконструкция напорных линий от ГНС-2 по Советскому пр., 120-а до приемной камеры на ОСК по ул. Промышленной, 1 2D=1000 мм L=4000 п.м. (участок левой нитки напорной канализации D=1000 мм L=285 м в районе зданий по Советскому пр., 125, 125-б, участок правой нитки напорной канализации D=1000 мм L=750 м от Советского пр. до ул. Элеваторной)», и участия населения городского округа города Вологды в его обсуждении

### Книга (журнал) учета посетителей экспозиции проекта об утверждении проекта планировки и проекта межевания территории, предусматривающих размещение линейного объекта «Реконструкция напорных линий от ГНС-2 по Советскому пр., 120-а до приемной камеры на ОСК по ул. Промышленной, 1 2D=1000 мм L=4000 п.м. (участок левой нитки напорной канализации D=1000 мм L=285 м в районе зданий по Советскому пр., 125, 125-б, участок правой нитки напорной канализации D=1000 мм L=750 м от Советского пр. до ул. Элеваторной)»

№ п/п	ФИО (для физических лиц) наименование, ОГРН (для юридических лиц)	Дата рождения (для физических лиц)	Дата посещения экспозиции	Документ, удостоверяющий личность (для физических лиц и представителей физических и юридических лиц)	Адрес регистрации по месту жительства (для физических лиц)	Подпись лица – посетителя экспозиции о согласии на обработку персональных данных в соответствии с Федеральным законом от 27 июля 2006 года № 152-ФЗ «О персональных данных»*	Предложение и (или) замечание по проекту об утверждении проекта планировки и проекта межевания территории, предусматривающих размещение линейного объекта «Реконструкция напорных линий от ГНС-2 по Советскому пр., 120-а до приемной камеры на ОСК по ул. Промышленной, 1 2D=1000 мм L=4000 п.м. (участок левой нитки напорной канализации D=1000 мм L=285 м в районе зданий по Советскому пр., 125, 125-б, участок правой нитки напорной канализации D=1000 мм L=750 м от Советского пр. до ул. Элеваторной)»
1	2	3	4	5	6	7	8

\* Подпись удостоверяет согласие гражданина на обработку (сбор, запись, систематизацию, накопление, хранение, уточнение (обновление, изменение), извлечение, использование, передачу (распространение, предоставление, доступ), обезличивание, блокирование, уничтожение, удаление) Администрацией города Вологды (г. Вологда, ул. Каменный мост, д. 4) вышеуказанных персональных данных в целях рассмотрения предложений и (или) замечаний по проекту об утверждении проекта планировки и проекта межевания территории, предусматривающих размещение линейного объекта «Реконструкция напорных линий от ГНС-2 по Советскому пр., 120-а до приемной камеры на ОСК по ул. Промышленной, 1 2D=1000 мм L=4000 п.м. (участок левой нитки напорной канализации D=1000 мм L=285 м в районе зданий по Советскому пр., 125, 125-б, участок правой нитки напорной канализации D=1000 мм L=750 м от Советского пр. до ул. Элеваторной)», со дня подачи предложений и (или) замечаний до дня письменного отзыва данного согласия в соответствии с действующим законодательством.

#### Приложение № 2

к Порядку приема предложений и (или) замечаний

по проекту об утверждении проекта планировки и проекта межевания территории, предусматривающих размещение линейного объекта «Реконструкция напорных линий от ГНС-2 по Советскому пр., 120-а до приемной камеры на ОСК по ул. Промышленной, 1 2D=1000 мм L=4000 п.м. (участок левой нитки напорной канализации D=1000 мм L=285 м в районе зданий по Советскому пр., 125, 125-б, участок правой нитки напорной канализации D=1000 мм L=750 м от Советского пр. до ул. Элеваторной)», и участия населения городского округа города Вологды в его обсуждении

В Администрацию города Вологды

от \_\_\_\_\_  
(фамилия, имя, отчество (последнее – при наличии), дата рождения, адрес места

жительства (в случае, если участником общественных обсуждений является физическое

лицо) или наименование, ОГРН, место нахождения юридического лица, а также фамилия,

имя, отчество (последнее – при наличии) представителя юридического лица

(в случаях, если участником общественных обсуждений является юридическое лицо)

### Предложения и (или) замечания по проекту об утверждении проекта планировки и проекта межевания территории, предусматривающих размещение линейного объекта «Реконструкция напорных линий от ГНС-2 по Советскому пр., 120-а до приемной камеры на ОСК по ул. Промышленной, 1 2D=1000 мм L=4000 п.м. (участок левой нитки напорной канализации D=1000 мм L=285 м в районе зданий по Советскому пр., 125, 125-б, участок правой нитки напорной канализации D=1000 мм L=750 м от Советского пр. до ул. Элеваторной)» (далее – проект)

№ п/п	Предложение и (или) замечание по рассматриваемому на общественных обсуждениях проекту	Обоснование
1	2	3

Подпись и дата\*

\* Письменные предложения и (или) замечания должны быть подписаны участником общественных обсуждений либо его уполномоченным представителем.

#### Приложение № 3

к Порядку приема предложений и (или) замечаний по проекту об утверждении проекта планировки и проекта межевания территории, предусматривающих размещение линейного объекта «Реконструкция напорных линий от ГНС-2 по Советскому пр., 120-а до приемной камеры на ОСК по ул. Промышленной, 1 2D=1000 мм L=4000 п.м. (участок левой нитки напорной канализации D=1000 мм L=285 м в районе зданий по Советскому пр., 125, 125-б, участок правой нитки напорной канализации D=1000 мм L=750 м от Советского пр. до ул. Элеваторной)», и участия населения городского округа города Вологды в его обсуждении

### СОГЛАСИЕ на обработку персональных данных

Я, \_\_\_\_\_,

(фамилия, имя, отчество)

дата рождения: \_\_\_\_\_, паспорт: \_\_\_\_\_, (серия и номер)

выдан \_\_\_\_\_,

(кем и когда выдан)

проживающий(ая) по адресу: \_\_\_\_\_, в соответствии с Федеральным законом от 27 июля 2006 года № 152-ФЗ «О персональных данных» даю Администрации города Вологды (г. Вологда, ул. Каменный мост, д. 4) согласие на обработку моих персональных данных, а именно:

фамилия, имя, отчество (последнее – при наличии)\*;

дата рождения;

данные паспорта гражданина Российской Федерации;

адрес места жительства;

номер домашнего (мобильного) телефона;

адрес электронной почты (при наличии);

дополнительные данные, которые я сообщил(а) в целях рассмотрения предложений и (или) замечаний по проекту об утверждении проекта планировки и проекта межевания территории, предусматривающих размещение линейного объекта «Реконструкция напорных линий от ГНС-2 по Советскому пр., 120-а до приемной камеры на ОСК по ул. Промышленной, 1 2D=1000 мм L=4000 п.м. (участок левой нитки напорной канализации D=1000 мм L=285 м в районе зданий по Советскому пр., 125, 125-б, участок правой нитки напорной канализации D=1000 мм L=750 м от Советского пр. до ул. Элеваторной)» (далее – проект).

С вышеуказанными персональными данными могут быть совершены следующие действия: сбор, запись, систематизация, накопление, хранение, уточнение (обновление, изменение), извлечение, использование, передача (распространение, предоставление, доступ), обезличивание, блокирование, удаление, уничтожение персональных данных.

Персональные данные обрабатываются с использованием средств автоматизации, в том числе в информационно-телекоммуникационных сетях, или без использования таких средств.

Данное согласие вступает в силу с момента передачи вышеперечисленных персональных данных и действует до истечения срока хранения в соответствии с архивным законодательством.

Данное согласие может быть отозвано в любой момент по моему письменному заявлению.

Я подтверждаю, что, давая такое согласие, я действую по собственной воле и в своих интересах.

Личная подпись и дата \_\_\_\_\_

\*Согласие на обработку персональных данных предоставляется физическими лицами (участник общественных обсуждений, уполномоченный представитель участника общественных обсуждений), чьи персональные данные подлежат обработке в связи с рассмотрением предложений и (или) замечаний по проекту.

### ПО С Т А Н О В Л Е Н И Е ГЛАВЫ ГОРОДА ВОЛОГДЫ ОТ 4 МАЯ 2023 ГОДА № 193 О НАЗНАЧЕНИИ ОБЩЕСТВЕННЫХ ОБСУЖДЕНИЙ ПО ПРОЕКТУ ОБ УТВЕРЖДЕНИИ ПРОЕКТА ПЛАНИРОВКИ И ПРОЕКТА МЕЖЕВАНИЯ ТЕРРИТОРИИ, ПРЕДУСМАТРИВАЮЩИХ РАЗМЕЩЕНИЕ ЛИНЕЙНОГО ОБЪЕКТА «РЕКОНСТРУКЦИЯ САМОТЕЧНОГО КОЛЛЕКТОРА D=900 ММ L=1560 М.П. ПО УЛ. МАРШАЛА КОНЕВА ОТ УЛ. ВОРКУТИНСКОЙ ДО УЛ. ГЕРЦЕНА»

Рассмотрев заявление ООО «АКВА-ДЕЛЬТА», зарегистрированное в Администрации города Вологды за вх. № 12-0-29/29 от 30 марта 2023 года, представленные документы, руководствуясь статьями 5.1, 45, 46 Градостроительного кодекса Российской Федерации, статьей 28 Федерального закона от 06 октября 2003 года № 131-ФЗ «Об общих принципах организации местного самоуправления в Российской Федерации», статьей 7 Федерального закона от 14 марта 2022 года № 58-ФЗ «О внесении изменений в отдельные законодательные акты Российской Федерации», решением Вологодской городской Думы от 28 июня 2018 года № 1565 «Об утверждении Положения о порядке организации и проведения в городском округе городе Вологде общественных обсуждений или публичных слушаний в случаях, предусмотренных Градостроительным кодексом Российской Федерации», на основании статей 18, 38 Устава городского округа города Вологды ПО С Т А Н О В Л Я Ю:

1. Провести по инициативе Мэра города Вологды общественные обсуждения по проекту об утверждении проекта планировки и проекта межевания территории, предусматривающих размещение линейного объекта «Реконструкция самотечного коллектора D=900 мм L=1560 м.п. по ул. Маршала Конева от ул. Воркутинской до ул. Герцена».

2. Назначить организатором проведения общественных обсуждений Администрацию города Вологды.

3. Администрации города Вологды обеспечить выполнение функций организатора проведения общественных обсуждений, в том числе организовать:

3.1. Опубликование оповещения о начале общественных обсуждений с соблюдением требований Градостроительного кодекса Российской Федерации 05 мая 2023 года.

3.2. Размещение с 15 мая 2023 года до 21 мая 2023 года (включительно) на официальном сайте Администрации города Вологды в информационно-телекоммуникационной сети «Интернет» (<https://vologda.gosuslugi.ru>) проекта, указанного в пункте 1 настоящего постановления.

3.3. Проведение экспозиции проекта, указанного в пункте 1 настоящего постановления, и информационных материалов к нему с 15 мая 2023 года до 21 мая 2023 года (включительно). Место размещения экспозиции – в здании Администрации города Вологды по адресу: г. Вологда, ул. Ленина, д. 2, 1 этаж.

3.4. Посещение экспозиции и консультирование посетителей экспозиции, указанной в подпункте 3.3 пункта 3 настоящего постановления, по адресу: г. Вологда, ул. Ленина, д. 2, 1 этаж, начиная с 15 мая 2023 года по рабочим дням с 09 часов 00 минут до 11 часов 00 минут и с 14 часов 00 минут до 16 часов 00 минут до 21 мая 2023 года (включительно). Посещение экспозиции и консультирование посетителей осуществляется по предварительной записи по телефонам: 72-05-20, 72-42-23.

3.5. Ведение книги (журнала) учета посетителей экспозиции, указанной в подпункте 3.3 пункта 3 настоящего постановления.

3.6. Подготовку и оформление протокола и заключения о результатах общественных обсуждений.

3.7. Опубликование заключения о результатах общественных обсуждений в газете «Вологодские новости» и размещение его на официальном сайте Администрации города Вологды в информационно-телекоммуникационной сети «Интернет» (<https://vologda.gosuslugi.ru>).

4. Утвердить прилагаемый Порядок приема предложений и (или) замечаний по проекту об утверждении проекта планировки и проекта межевания территории, предусматривающих размещение линейного объекта «Реконструкция самотечного коллектора D=900 мм L=1560 м.п. по ул. Маршала Конева от ул. Воркутинской до ул. Герцена», и участия населения городского округа города Вологды в его обсуждении.

5. Настоящее постановление подлежит опубликованию в газете «Вологодские новости» и размещению на официальном сайте Администрации города Вологды в информационно-телекоммуникационной сети «Интернет».

Глава города Вологды Ю.В. Сапожников

УТВЕРЖДЕН  
постановлением Главы города Вологды  
от 04.05.2023 № 193

**Порядок приема предложений и (или) замечаний по проекту об утверждении проекта планировки и проекта межевания территории, предусматривающих размещение линейного объекта «Реконструкция самотечного коллектора D=900 мм L=1560 м.п. по ул. Маршала Конева от ул. Воркутинской до ул. Герцена», и участия населения городского округа города Вологды в его обсуждении**

1. Участие населения городского округа города Вологды в общественных обсуждениях по проекту об утверждении проекта планировки и проекта межевания территории, предусматривающих размещение линейного объекта «Реконструкция самотечного коллектора D=900 мм L=1560 м.п. по ул. Маршала Конева от ул. Воркутинской до ул. Герцена», (далее – Проект) обеспечивается путем приема предложений и (или) замечаний участников общественных обсуждений в письменной форме в месте размещения экспозиции Проекта, а также почтовым отправлением по адресу: 160000, г. Вологда, ул. Ленина, д. 2 или в форме электронного документа по электронной почте: ua@vologda-city.ru, либо посредством информационного сервиса Портала государственных и муниципальных услуг (функций) Вологодской области (<http://gosuslugi35.ru>) для рассмотрения предложений и (или) замечаний по проекту муниципального правового акта, вынесенному на общественные обсуждения в городском округе городе Вологде (далее – Портал), либо путем внесения записи в книгу (журнал) учета посетителей экспозиции Проекта, ведение которой осуществляется по форме согласно приложению № 1 к настоящему Порядку, а также путем их рассмотрения и включения в протокол общественных обсуждений.

2. Предложения и (или) замечания по Проекту принимаются с 15 мая 2023 года до 21 мая 2023 года (включительно).

3. Письменные предложения и (или) замечания должны быть оформлены в письменном виде по форме согласно приложению № 2 к настоящему Порядку с обязательным указанием: фамилии, имени, отчества (последнее – при наличии), даты рождения, адреса места жительства (в случае, если участником общественных обсуждений является физическое лицо) с приложением документов, подтверждающих такие сведения;

наименования, основного государственного регистрационного номера, места нахождения юридического лица, а также фамилии, имени, отчества (последнее – при наличии) представителя юридического лица (в случае, если участником общественных обсуждений является юридическое лицо) с приложением копий документов, подтверждающих такие сведения.

Письменные предложения и (или) замечания должны быть подписаны участником общественных обсуждений либо его уполномоченным представителем.

К письменным предложениям и (или) замечаниям, представленным за подписью уполномоченного представителя участника общественных обсуждений, должен быть приложен документ, подтверждающий полномочия представителя.

К письменным предложениям и (или) замечаниям должно быть приложено согласие физического лица на обработку его персональных данных, оформленное в соответствии с Федеральным законом от 27 июля 2006 года № 152-ФЗ «О персональных данных» (с последующими изменениями). Примерная форма для письменного согласия на обработку персональных данных приведена в приложении № 3 к настоящему Порядку.

4. Внесение письменных предложений и (или) замечаний по Проекту посредством записи в книге (журнале) учета посетителей экспозиции Проекта осуществляется в месте проведения экспозиции Проекта по адресу: 160000, г. Вологда, ул. Ленина, д. 2, 1 этаж, в рабочие дни с 09 часов 00 минут до 11 часов 00 минут и с 14 часов 00 минут до 16 часов 00 минут. Посещение экспозиции и консультирование посетителей осуществляется по предварительной записи по телефонам: 72-05-20, 72-42-23.

5. Предложения и (или) замечания посредством Портала принимаются от участника общественных обсуждений либо его уполномоченного представителя с прикреплением сканированных документов, подтверждающих полномочия представителя, в электронном виде, через Портал либо через ссылку на Портал, размещенную на официальном сайте Администрации города Вологды в информационно-телекоммуникационной сети «Интернет» (<https://vologda.gosuslugi.ru>).

Для подтверждения сведений об участниках общественных обсуждений используется единая система идентификации и аутентификации. Не требуется представление документов, подтверждающих сведения об участниках общественных обсуждений (фамилию, имя, отчество (последнее – при наличии), дату рождения, адрес места жительства (регистрации) – для физических лиц; наименование, основной государственный регистрационный номер, место нахождения и адрес – для юридических лиц, если данными лицами вносятся предложения и (или) замечания посредством Портала (при условии, что эти сведения содержатся на Портале).

6. Предложения и (или) замечания, поступившие с соблюдением требований пунктов 2-5 настоящего Порядка, регистрируются, принимаются к рассмотрению и включаются в протокол общественных обсуждений.

7. Предложения и (или) замечания, поступившие с нарушением требований пунктов 2-5 настоящего Порядка, не включаются в протокол общественных обсуждений.

8. Предложения и (или) замечания не рассматриваются в случае выявления факта представления участником общественных обсуждений недостоверных сведений.

9. Участниками общественных обсуждений по Проекту являются граждане, постоянно проживающие на территории, в отношении которой подготовлен данный Проект, правообладатели находящихся в границах этой территории земельных участков и (или) расположенных на них объектов капитального строительства, а также правообладатели помещений, являющихся частью указанных объектов капитального строительства. При подаче письменных предложений и (или) замечаний указанные лица представляют сведения соответственно о таких земельных участках, объектах капитального строительства, помещениях, являющихся частью указанных объектов капитального строительства, из Единого государственного реестра недвижимости и иные документы, устанавливающие или удостоверяющие их права на такие земельные участки, объекты капитального строительства, помещения, являющиеся частью указанных объектов капитального строительства.

10. Общественные обсуждения по Проекту проводятся в соответствии со статьей 5.1 Градостроительного кодекса Российской Федерации в порядке, установленном Положением о порядке организации и проведения в городском округе городе Вологде общественных обсуждений или публичных слушаний в случаях, предусмотренных Градостроительным кодексом Российской Федерации, утвержденным решением Вологодской городской Думы от 28 июня 2018 года № 1565 (с последующими изменениями).

Приложение № 1

к Порядку приема предложений и (или) замечаний по проекту об утверждении проекта планировки и проекта межевания территории, предусматривающих размещение линейного объекта «Реконструкция самотечного коллектора D=900 мм L=1560 м.п. по ул. Маршала Конева от ул. Воркутинской до ул. Герцена», и участия населения городского округа города Вологды в его обсуждении

**Книга (журнал) учета посетителей экспозиции проекта об утверждении проекта планировки и проекта межевания территории, предусматривающих размещение линейного объекта «Реконструкция самотечного коллектора D=900 мм L=1560 м.п. по ул. Маршала Конева от ул. Воркутинской до ул. Герцена»**

№ п/п	ФИО (для физических лиц) наименование, ОГРН (для юридических лиц)	Дата рождения (для физических лиц)	Дата посещения экспозиции	Документ, удостоверяющий личность (для физических лиц и представителей физических и юридических лиц)	Адрес регистрации по месту жительства (для физических лиц)	Подпись лица – посетителя экспозиции о согласии на обработку персональных данных в соответствии с Федеральным законом от 27 июля 2006 года № 152-ФЗ «О персональных данных»*	Предложение и (или) замечание по проекту об утверждении проекта планировки и проекта межевания территории, предусматривающих размещение линейного объекта «Реконструкция самотечного коллектора D=900 мм L=1560 м.п. по ул. Маршала Конева от ул. Воркутинской до ул. Герцена»	
1	2	3	4	5	6	7	8	

\* Подпись удостоверяет согласие гражданина на обработку (сбор, запись, систематизацию, накопление, хранение, уточнение (обновление, изменение), извлечение, использование, передачу (распространение, предоставление, доступ), обезличивание, блокирование, уничтожение, удаление) Администрацией города Вологды (г. Вологда, ул. Каменный мост, д. 4) вышеуказанных персональных данных в целях рассмотрения предложений и (или) замечаний по проекту об утверждении проекта планировки и проекта межевания территории, предусматривающих размещение линейного объекта «Реконструкция самотечного коллектора D=900 мм L=1560 м.п. по ул. Маршала Конева от ул. Воркутинской до ул. Герцена», со дня подачи предложений и (или) замечаний до дня письменного отзыва данного согласия в соответствии с действующим законодательством.

Приложение № 2

к Порядку приема предложений и (или) замечаний по проекту об утверждении проекта планировки и проекта межевания территории, предусматривающих размещение линейного объекта «Реконструкция самотечного коллектора D=900 мм L=1560 м.п. по ул. Маршала Конева от ул. Воркутинской до ул. Герцена», и участия населения городского округа города Вологды в его обсуждении

В Администрацию города Вологды

от \_\_\_\_\_

(фамилия, имя, отчество (последнее – при наличии), дата рождения, адрес места

жительства (в случае, если участником общественных обсуждений является физическое

лицо) или наименование, ОГРН, место нахождения юридического лица, а также фамилия,

имя, отчество (последнее – при наличии) представителя юридического лица

(в случаях, если участником общественных обсуждений является юридическое лицо)

**Предложения и (или) замечания по проекту об утверждении проекта планировки и проекта межевания территории, предусматривающих размещение линейного объекта «Реконструкция самотечного коллектора D=900 мм L=1560 м.п. по ул. Маршала Конева от ул. Воркутинской до ул. Герцена» (далее – проект)**

№ п/п	Предложение и (или) замечание по рассматриваемому на общественных обсуждениях проекту	Обоснование
1	2	3

Подпись и дата\* \_\_\_\_\_

\* Письменные предложения и (или) замечания должны быть подписаны участником общественных обсуждений либо его уполномоченным представителем.

Приложение № 3

к Порядку приема предложений и (или) замечаний по проекту об утверждении проекта планировки и проекта межевания территории, предусматривающих размещение линейного объекта «Реконструкция самотечного коллектора D=900 мм L=1560 м.п. по ул. Маршала Конева от ул. Воркутинской до ул. Герцена», и участия населения городского округа города Вологды в его обсуждении

**СОГЛАСИЕ на обработку персональных данных**

Я, \_\_\_\_\_,

(фамилия, имя, отчество)

дата рождения: \_\_\_\_\_, паспорт: \_\_\_\_\_, (серия и номер)

выдан \_\_\_\_\_,

(кем и когда выдан)

проживающий(ая) по адресу: \_\_\_\_\_, в соответствии с Федеральным законом от 27 июля 2006 года № 152-ФЗ «О персональных данных» даю Администрации города Вологды (г. Вологда, ул. Каменный мост, д. 4) согласие на обработку моих персональных данных, а именно:

фамилия, имя, отчество (последнее – при наличии)\*;

дата рождения;

данные паспорта гражданина Российской Федерации;

адрес места жительства;

номер домашнего (мобильного) телефона;

адрес электронной почты (при наличии);

дополнительные данные, которые я сообщил(а) в целях рассмотрения предложений и (или) замечаний по проекту об утверждении проекта планировки и проекта межевания территории, предусматривающих размещение линейного объекта «Реконструкция самотечного коллектора D=900 мм L=1560 м.п. по ул. Маршала Конева от ул. Воркутинской до ул. Герцена» (далее – проект).

С вышеуказанными персональными данными могут быть совершены следующие действия: сбор, запись, систематизация, накопление, хранение, уточнение (обновление, изменение), извлечение, использование, передача (распространение, предоставление, доступ), обезличивание, блокирование, удаление, уничтожение персональных данных.

Персональные данные обрабатываются с использованием средств автоматизации, в том числе в информационно-телекоммуникационных сетях, или без использования таких средств.

Данное согласие вступает в силу с момента передачи вышеперечисленных персональных данных и действует до истечения срока хранения в соответствии с архивным законодательством.

Данное согласие может быть отозвано в любой момент по моему письменному заявлению.

Я подтверждаю, что, давая такое согласие, я действую по собственной воле и в своих интересах.

Личная подпись и дата \_\_\_\_\_

\*Согласие на обработку персональных данных предоставляется физическими лицами (участник общественных обсуждений, уполномоченный представитель участника общественных обсуждений), чьи персональные данные подлежат обработке в связи с рассмотрением предложений и (или) замечаний по проекту.

**ИЗВЕЩЕНИЕ О ПРОВЕДЕНИИ СОБРАНИЯ О СОГЛАСОВАНИИ МЕСТОПОЛОЖЕНИЯ ГРАНИЦ ЗЕМЕЛЬНОГО УЧАСТКА**

Кадастровый инженер Белова Марина Николаевна (квалификационный аттестат № 35-11-130, являясь работником АУ ЦОД ВМО, тел. 89211268131, почтовый адрес: г. Вологда, ул. Герцена 63 а, оф. 412, ki@mfcvnr.ru, реестровый номер 13325) выполняются кадастровые работы в отношении земельного участка с К№ 35:24:0203008:213, расположенный по адресу: Вологодская область, г. Вологда, с/тов. «Ивушка», участок № 16.

Заказчиком кадастровых работ является Соколов Алексей Валентинович, адрес: Вологодская область, Сямженский район, д. Раменье, ул. Молодежная, д. 12, тел. 89005574666.

Собрание по поводу согласования местоположения границ состоит по адресу: Вологодская область, г. Вологда, с/тов. «Ивушка», участок № 16, 06.06.2023 г. в 10 часов 00 минут.

С проектом межевого плана земельного участка можно ознакомиться по адресу: г. Вологда, ул. Герцена, д. 63а, каб. 412.

Требования о проведении согласования местоположения границ земельных участков на местности принимаются в течение 15 дней со дня опубликования данного извещения, обоснованные возражения о местоположении границ земельных участков после ознакомления с проектом межевого плана принимаются в течение 30 дней со дня опубликования данного извещения по адресу: г. Вологда, ул. Герцена, д. 63а, каб. 412.

Смежные земельные участки, с правообладателями которых требуется согласовать местоположение границ: -35:24:0203008:204; Вологодская область, г. Вологда, с/тов. «Ивушка»;

-35:24:0203008:207; Вологодская область, г. Вологда, с/тов. «Ивушка»;

-35:24:0203008:239; Вологодская область, г. Вологда, с/тов. «Ивушка».

При проведении согласования местоположения границ при себе необходимо иметь документ, удостоверяющий личность, а также документы о правах на земельный участок (часть 12 статьи 39, часть 2 статьи 40 Федерального закона от 24 июля 2007 г. N 221-ФЗ «О кадастровой деятельности»).

## В клещах

**Более 65 случаев укусов клещей зафиксировано в Вологде за последнюю неделю.**

Автор: **ДАРЬЯ САМОДУРОВА**

На минувшей неделе в Вологодской области зарегистрировано 271 случай укусов клещей. Среди пострадавших – 70 детей. Наибольшее количество обращений приходится на Вологду (65 случаев).

В общей сложности с начала сезона в области от укусов членистоногих пострадали 357 человек – в 2,5 раза больше, чем за аналогичный период 2022 года. В том числе пострадали 93 ребенка (26 %).

– Самой эффективной мерой профилактики клещевого вирусного энцефалита является вакцинация, – отметил начальник Департамента здравоохранения области Алексей Плотников. – На сегодняшний день в регионе привито больше 61 тысячи человек, из них 26 тысяч детей. В период активности клещей соблюдение простых правил предосторожности: правильная одежда для леса, а именно: наглухо застегнутые рукава и штанины, закрытая шея, головные уборы, использование для обработки одежды специальных акарицидных препаратов против клещей, а также периодические осмотры себя и своих спутников на природе позволят защититься от укуса клеща.



Сезон активности клещей начался 3 апреля. Случаев энцефалита и клещевого боррелиоза в регионе не зарегистрировано.

Специалисты напоминают, что от укуса одного клеща можно получить до четырех заболеваний одновременно: энцефалит, боррелиоз (болезнь Лайма), моноцитарный эрлихиоз человека, гранулоцитарный анаплазмоз человека.

Энцефалит считают самым опасным: вирус вызывает поражение головного мозга, а в некоторых случаях – воспаление тканей и паралич. Боррелиоз, затянувшись на недели, может привести к патологическим процессам в тканях сердца, суставах, нервной системе.

Вакцины от боррелиоза не существует. По словам врачей,

болезнь хорошо лечится антибиотиками, главное – вовремя начать прием. Один из признаков болезни – мигрирующая кольцевидная эритема (красное пятно, которое увеличивается в размерах).

Специалисты советуют при укусе клеща обратиться в медицинскую организацию. Если нет такой возможности, удалить следует крайне осторожно: крутящими движениями, захватив максимально близко к коже, чтобы не оторвать хоботок или голову вместе со слюнным аппаратом. Место укуса необходимо продезинфицировать, клеща поместить в закрытый контейнер и сдать в специализированную лабораторию для анализа.

Проект «Вологда.РФ»  
«Школа здоровья»

## Роковая прогулка

**Мама с семилетним сыном утонули на реке Тошне во время прогулки на лодке.**

Автор: **ВИТАЛИЙ СОБОЛЕВ**

Трагедия произошла около четырех часов дня 30 апреля вблизи дома 110а на ул. Клубова.

– Во время речной прогулки группа вологжан перевернулась на лодке, – написал на своей странице в соцсети Мэр Вологды Сергей Воропанов. – Погибли мама с ребенком семи лет, отец и друг семьи выплыли. Выражаю соболезнования родственникам погибших. И прошу каждого никогда не пренебрегать безопасностью – своей и своих близких – и всегда оценивать ситуацию со всех ее сторон.

Как уточнили в Центре гражданской защиты населения Вологды, тело ребенка вытащил из воды случайный свидетель происшествия, а тело матери обнаружила дежурная группа спасателей в 17:30.

Пресс-служба СУ СК РФ по Вологодской области сообщила, что по факту гибели на воде



женщины с ребенком возбуждено уголовное дело (ч. 4 ст. 263 УК РФ «Нарушение правил безопасности движения и эксплуатации железнодорожного, воздушного, морского и внутреннего водного транспорта и метрополитена, совершенное лицом, находящимся в состоянии алкогольного опьянения»).

– По данным следствия, 32-летняя женщина, ее супруг, их 7-летний сын, а также 35-летний знакомый семьи находились в лодке ПВХ на реке Вологде в районе ул. А. Клубова в спасательных жилетах, – рассказали в ведомстве.

– Во время маневра лодка, которой управлял супруг женщины, будучи в состоянии алкогольного опьянения, перевернулась, все находившиеся в ней люди выпали в воду. Мужчины сумели выплыть на берег, женщина и ребенок погибли.

Сотрудниками следственного отдела по г. Вологде проведены осмотры места происшествия и тел погибших, осмотрена лодка. В настоящее время продолжаются следственные действия, направленные на установление всех обстоятельств произошедшего.

## Новая жизнь «зебры»

**Сразу после Первомая в Вологде приступили к обновлению дорожной разметки.**

Автор: **КАРИНА ЕРШОВА**

В первую очередь специалисты начали наносить дорожную разметку на пешеходных переходах в центральной части города – на площади Возрождения, Советском проспекте и улице Лермонтова.

По информации Службы городского хозяйства Вологды, в этом году планируется обновить более 800 пешеходных переходов в разных частях города. Рабочие нанесут краску на общей площади 13 тыс. кв. метров, пластик – на площади 2 тыс. кв. метров.

На пешеходных переходах специалисты будут работать в дневное время, не мешая движению транспорта.

А вот продольную разметку на улицах города, как правило, наносят в ночные часы, когда на дорогах меньше машин. Рабочие пока не могут приступить к полноценным работам, т.к. температура ночью должна быть выше +6 градусов.



На сегодняшний день продолжаются работы по «оттычковке» улиц – специалисты ставят ориентиры для дальнейшего нанесения разметки. По данным СГХ, «оттычковка» проведена на более чем 60 улицах: Мира, Козленской, Марии Ульяновой, Лермонтова, площади Возрождения и других. Всего в этом году обновлению подлежат 121 улица города, площадь работ – свыше 21 тыс. кв. метров.

Таким образом, всего в этом году свежая разметка появится на общей площади 36 тыс. кв. метров. Работы должны быть завершены до конца июня. Кроме того, новую пластиковую разметку нанесут на улицах, которые будут отремонтированы в этом году в рамках нацпроекта «Безопасные качественные дороги». Это участки улиц Ярославской, Энгельса, Герцена, Шетинина, Кирова, Болонина и два участка на Окружном шоссе.

**>80,7**  
млн руб.

выманили мошенники у жителей Вологды с начала года

**4,5 млн руб. потеряли вологжане за неделю с 24 по 30 апреля.**




1 Не верьте звонкам из «банков» и других организаций. Банковские и государственные служащие не станут интересоваться данными вашей карты.



2 При получении звонка о том, что ваша карта заблокирована или проходят сомнительные операции, ни в коем случае не сообщайте номер банковской карты, PIN-коды и другие персональные данные. Проверьте информацию, самостоятельно позвонив в контактный центр банка.



3 Приобретайте товар только на проверенных интернет-сайтах. Никогда не перечисляйте деньги на электронные кошельки и счета мобильных телефонов.



4 Не открывайте ссылки и файлы, пришедшие с незнакомых электронных адресов, удалите подозрительное сообщение.

## Ключевой элемент



**На финишную прямую выходит строительство улицы Поэта Романова, с которой при поддержке Президента РФ Владимира Путина и Губернатора Вологодской области Олега Кувшинникова началось возведение в областной столице Малого транспортного кольца (МТК).**

Автор: **ВИТАЛИЙ СОБОЛЕВ**

Малое транспортное кольцо – жизненно необходимый для Вологды многомиллиардный проект. Он был представлен Губернатором области Олегом Кувшинниковым Президенту РФ Владимиру Путину и получил федеральную поддержку.

Проект включает четыре этапа. Первый, который сейчас реализуется, – это строительство улицы Поэта Романова общей протяженностью почти 2 км с новым мостом через реку Шограш. Второй этап – строительство Некрасовского моста, контракт на работы уже подписан. На третьем этапе будут возведены участок улицы Кирова, Говоровский проезд с новым путепроводом над железнодорожными путями. На четвертом, заключительном, этапе будет сооружен новый мост в створе Флотского переулка с подходами к нему.

– По опыту организации дорожно-транспортной сети в других городах такие решения, как создание колец, помогают отвести автомобильные потоки от центральной части города и снизить нагрузку на главные улицы, – считает эксперт факультета городского и регионального развития Института экономики транспорта и транспортной политики Юрий Почивалов, работавший, в частности, над изменением транспортных потоков в центре областной столицы. – Сейчас в Вологде, например, перегружена улица Мира. При создании Малого транспортного кольца транзитные потоки автомобилей пойдут по другим улицам. На сегодня транспортная сеть Вологды является бедной с точки зрения поперечных связей. Кольцо – одна из таких связей, которая даст водителям возможность объезда загруженных улиц.

– Мосты и магистрали без пробок, удобная транспортная логистика между районами – все это МТК, – комментирует Мэр Вологды Сергей Воропанов. – Начали с улицы Поэта Романова – четырехэтапного проекта. Строительство с нуля: сначала – прокладка необходимых коммуникаций, за-

тем – четырехполосная дорога с тремя кольцевыми развязками и мостом, которая соединит мкр-н Бывалово с улицей Конева.

Строительство улицы Поэта Романова началось в 2020 году – раньше других объектов. По поручению Президента на проект выделено более 2,5 млрд рублей. О ходе текущих работ рассказал руководитель МКУ «Служба городского хозяйства» Артем Малышкин.

В настоящее время все работы по 1-му этапу – переустройство инженерных сетей – подрядчик уже завершил.

2-й этап (строительство участка дороги от Осановского проезда до ул. Маршала Конева) готов на 25 %. На объект завезены инертные материалы: 5 тысяч кубов гранитного щебня и

Еще на этапе проектирования учли пожелание жителей: под путепроводом сделали проезд шириной 8 метров и высотой 4,2 метра, что позволит проезжать ратраку, чтобы нарезать лыжню.

Кроме того, завершаются работы по устройству подпорных стенок в районе реки Путка.

Также выполняются работы по устройству дорожной одежды по ул. Ярославской на участке от дома № 27 до дома № 33.

В рамках 4-го этапа подрядчиком ведутся работы по устройству земляного полотна на кольцевом пересечении ул. Поэта А. Романова и ул. Маршала Конева.

– Мы выходим на финишную прямую по строительству улицы Поэта Романова, – говорит Мэр Вологды Сергей Воропанов. – Как и планировали



**Губернатор Вологодской области ОЛЕГ КУВШИННИКОВ:**  
– Проект строительства Малого транспортного кольца в Вологде очень масштабный, его поддержал Президент России Владимир Путин на нашей личной встрече в 2019 году. Перезагрузим транспортную инфраструктуру нашей областной столицы. Улица Поэта Романова – главная транспортная артерия, которая соединяет крупные районы города и крупные социальные объекты на Молодежной и Романова – ФОКОТы, ФОК «Золотая шайба», поликлинику. Невозможно представить функционирование этих объектов без строительства магистрали.

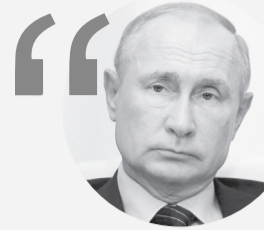
3 тысячи кубов песка. В начале июня 2023 года подрядчик планирует приступить к обустройству основания и асфальтобетонного покрытия.

3-й этап (участок от ул. Ярославской, 27, до Осановского проезда) включает в том числе возведение нового моста через реку Шограш. У мостового сооружения уже готовы опоры и балки, идет возведение подпорных стен: со стороны улицы Ярославской стена выполнена на 97 %, со стороны Осановского проезда – на 90 %.

В целом новый мост готов на 73 %. Напомним, его спроектировали с учетом половодья (в 2019 году со стороны Осановского проезда был перелив моста, так как река вышла из берегов).

с Губернатором Олегом Кувшинниковым, в 2023 году мы завершим этот проект. По контракту 30 октября мы должны закончить работы. Здесь будет две полосы в одну сторону, две в другую. Между ними разделительный газон, плюс полноценный тротуар, велосипедные дорожки. Все в соответствии с современными требованиями к таким дорогам.

Планируется, что Малое транспортное кольцо в полной мере начнет функционировать в 2030 году, однако при масштабной федеральной поддержке, обещанной Президентом к 880-летию Вологды, можно надеяться, что большинство ключевых объектов МТК будет готово уже к юбилейному 2027 году.



Президент РФ  
**ВЛАДИМИР ПУТИН:**  
– Национальные проекты призваны объединять граждан для достижения прорыва. Это необходимо на поворотном, рубежном этапе истории нашей страны. В целом работа идет. И работа идет довольно слаженно и хорошими темпами. Мы уже многое сделали для выполнения этих планов. И, безусловно, они являются амбициозными. Это очевидная вещь.

## Наперекор дождям

**При благоприятных погодных условиях ремонтируемый левый мост через реку Шограш в створе улицы Конева планируют заасфальтировать в первой декаде мая.**

Автор: **ВИТАЛИЙ СОБОЛЕВ**

В финальной стадии – работы по устройству оклеечной гидроизоляции, что обеспечит защиту железобетона от разрушительного воздействия воды и других агрессивных сред.

Ремонт левого моста через реку Шограш в створе улицы Конева ведется в Вологде с декабря. Подрядчик уже смонтировал несущую конструкцию и провел омоноличивание промежуточных участков балок пролетного строения.

– При благоприятных погодных условиях в первой декаде мая проведем асфальтирование, во второй и третьей декадах рабочие приступят к обустройству мостовых сооружений безопасности – монтажу ограды, установке барьеров, обустройству освещения. Закончить все работы на мосту планируем в первой декаде июня, – говорит руководитель МКУ «Служба городского хозяйства» Артем Малышкин.

Напомним, в прошлом году привели в порядок правый мост. Общая стоимость работ составила порядка 132 млн рублей.

Отремонтированный мост через Шограш в створе ул. Конева войдет в состав Малого транспортного кольца, которое должно разгрузить транспортный поток в Вологде.

## Уличная страда

В 2023 году в рамках нацпроекта «Безопасные качественные дороги», в который Вологда была включена в 2019 году при поддержке Губернатора Олега Кувшинникова, будет отремонтировано 8 участков городских улиц протяженностью от 1 до 2,6 км.

Это участки улиц Ярославской, Энгельса, Герцена, Щетинина, Кирова, Болонина, два участка на Окружном шоссе. В частности, в порядок приведут также участок ул. Ярославской от Пошехонского шоссе до ул. Ярославской, 27, а благодаря перераспределению средств в план удалось включить также и участок ул. Болонина от дома № 1 по ул. Болонина до дома № 10 по ул. Ловенецкого протяженностью 0,66 км. Также на средства Дорожного фонда завершат капремонт ул. Гагарина, который начался в прошлом году. В случае экономии на торгах и возможности перераспределения средств список ремонтируемых дорог может дополниться.

В рамках комплексного подхода предварительно на всех отрезках, где это требуется, проводится замена ветхих коммуникаций.

Кроме того, в связи с тем, что 5 апреля в Вологде заработал асфальтовый завод, специалисты начали ремонт больших участков дорог при помощи нарезания карт.

Контракты на проведение ямочного ремонта в этом сезоне заключены с компаниями «Магистраль» и «Дорсервис». Подрядчикам предстоит провести работы на общей площади 45,6 тыс. кв. метров.