

ПОСТАНОВЛЕНИЕ АДМИНИСТРАЦИИ ГОРОДА ВОЛОГДЫ ОТ 27 ДЕКАБРЯ 2022 ГОДА № 2144

О ВНЕСЕНИИ ИЗМЕНЕНИЯ В ПОСТАНОВЛЕНИЕ АДМИНИСТРАЦИИ ГОРОДА ВОЛОГДЫ ОТ 30 ДЕКАБРЯ 2016 ГОДА № 1617

В соответствии с Федеральным законом от 6 октября 2003 года № 131-ФЗ «Об общих принципах организации местного самоуправления в Российской Федерации» (с последующими изменениями), Федеральным законом от 27 июля 2010 года № 210-ФЗ «Об организации предоставления государственных и муниципальных услуг» (с последующими изменениями), на основании статей 27, 44 Устава городского округа города Вологды ПОСТАНОВЛЯЮ:

1. Внести изменение в Перечень муниципальных услуг городского округа города Вологды, утвержденный постановлением Администрации города Вологды от 30 декабря 2016 года № 1617 (с последующими изменениями), заменив в графе 3 строки 2 пункта 2 слова «Предоставление поручочного билета и (или) разрешения на пересадку деревьев и кустарников» словами «Выдача разрешений на право вырубki зеленых насаждений».

2. Настоящее постановление подлежит опубликованию в газете «Вологодские новости», размещению на официальном сайте Администрации города Вологды в информационно-телекоммуникационной сети «Интернет» и вступает в силу с 01 сентября 2023 года.

Мэр города Вологды С.А. Воропанов

ПОСТАНОВЛЕНИЕ АДМИНИСТРАЦИИ ГОРОДА ВОЛОГДЫ ОТ 27 ДЕКАБРЯ 2022 ГОДА № 2145

О ВНЕСЕНИИ ИЗМЕНЕНИЙ В ПОСТАНОВЛЕНИЕ АДМИНИСТРАЦИИ ГОРОДА ВОЛОГДЫ ОТ 30 ДЕКАБРЯ 2013 ГОДА № 10601

В соответствии с Федеральным законом от 6 октября 2003 года № 131-ФЗ «Об общих принципах организации местного самоуправления в Российской Федерации» (с последующими изменениями), Федеральным законом от 27 июля 2010 года № 210-ФЗ «Об организации предоставления государственных и муниципальных услуг» (с последующими изменениями), на основании статей 27, 44 Устава городского округа города Вологды ПОСТАНОВЛЯЮ:

1. Внести в постановление Администрации города Вологды от 30 декабря 2013 года № 10601 «Об утверждении административного регламента предоставления муниципальной услуги по предоставлению поручочного билета и (или) разрешения на пересадку деревьев и кустарников» (с последующими изменениями) следующие изменения:

1.1. Наименование изложить в следующей редакции:

«Об утверждении административного регламента предоставления муниципальной услуги по выдаче разрешений на право вырубki зеленых насаждений».

1.2. В пунктах 1 и 2 слова «предоставление поручочного билета и (или) разрешения на пересадку деревьев и кустарников» в соответствующих падежах заменить словами «выдача разрешений на право вырубki зеленых насаждений» в соответствующих падежах.

2. Внести в административный регламент предоставления муниципальной услуги по предоставлению поручочного билета и (или) разрешения на пересадку деревьев и кустарников, утвержденный постановлением Администрации города Вологды от 30 декабря 2013 года № 10601 (с последующими изменениями), следующие изменения:

2.1. Наименование изложить в следующей редакции:

«Административный регламент предоставления муниципальной услуги по выдаче разрешений на право вырубki зеленых насаждений».

2.2. В абзацах первом, втором пункта 1.1 раздела 1 слова «предоставление поручочного билета и (или) разрешения на пересадку деревьев и кустарников» в соответствующих падежах заменить словами «выдача разрешений на право вырубki зеленых насаждений» в соответствующих падежах.

2.3. В абзаце двенадцатом пункта 1.3 раздела 1 слова ««Многофункциональный центр предоставления государственных и муниципальных услуг на территории муниципального образования «Город Вологда»» заменить словами ««Многофункциональный центр организации предоставления государственных и муниципальных услуг в городе Вологде»».

2.4. Пункт 2.1 раздела 2 изложить в следующей редакции:

«2.1. Наименование муниципальной услуги

Выдача разрешений на право вырубki зеленых насаждений.».

2.5. В абзаце втором и третьем подпункта 2.3.1, подпункте 2.4.1, подпункте 2.4.5, абзаце первом подпункта 2.9.2 раздела 2, абзаце первом подпункта 3.4.2, абзаце третьем подпункта 3.4.4, абзаце третьем подпункта 3.5.3 раздела 3 слова «предоставление поручочного билета и (или) разрешения на пересадку деревьев и кустарников» в соответствующих падежах заменить словами «выдача разрешений на право вырубki зеленых насаждений» в соответствующих падежах.

2.6. В подпунктах 2.4.2 - 2.4.4 раздела 2 слова «Предоставление поручочного билета и (или) разрешения на пересадку деревьев и кустарников» заменить словами «Выдача разрешений на право вырубki зеленых насаждений».

2.7. В абзаце девятом подпункта 2.5.1, абзаце восьмом подпункта 2.6.2 раздела 2 слова «муниципального образования «Город Вологда»» заменить словами «городского округа города Вологды».

2.8. В абзаце пятом и шестом подпункта 3.4.3, абзаце втором подпункта 3.4.4, подпункте 3.5.1, подпункте 3.5.2, абзаце втором подпункта 3.5.3 раздела 3 слова «поручочный билет и (или) разрешение на пересадку деревьев и кустарников» в соответствующих падежах заменить словами «разрешение на право вырубki зеленых насаждений» в соответствующих падежах.

2.9. В грифах приложений №№ 1, 2 слова «по предоставлению поручочного билета и (или) решения на пересадку деревьев и кустарников» заменить словами «по выдаче разрешений на право вырубki зеленых насаждений».

2.10. В приложении № 1 «поручочный билет и (или) разрешение на пересадку деревьев и кустарников» заменить словами «разрешение на право вырубki зеленых насаждений».

3. Настоящее постановление подлежит опубликованию в газете «Вологодские новости», размещению на официальном сайте Администрации города Вологды в информационно-телекоммуникационной сети «Интернет» и вступает в силу с 01 сентября 2023 года.

Мэр города Вологды С.А. Воропанов

ПОСТАНОВЛЕНИЕ АДМИНИСТРАЦИИ ГОРОДА ВОЛОГДЫ ОТ 30 ДЕКАБРЯ 2022 ГОДА № 2162

О ВНЕСЕНИИ ИЗМЕНЕНИЙ В ПОСТАНОВЛЕНИЕ АДМИНИСТРАЦИИ ГОРОДА ВОЛОГДЫ ОТ 20 ИЮНЯ 2017 ГОДА № 656

В соответствии с Федеральным законом от 6 октября 2003 года № 131-ФЗ «Об общих принципах организации местного самоуправления в Российской Федерации» (с последующими изменениями), на основании статей 27 и 44 Устава городского округа города Вологды ПОСТАНОВЛЯЮ:

1. Внести изменения в Порядок предоставления, рассмотрения и оценки предложений граждан, организаций о включении на 2018 - 2024 годы в муниципальную программу «Формирование современной городской среды на территории городского округа города Вологды» наиболее посещаемой территории общего пользования городского округа города Вологды, утвержденный постановлением Администрации города Вологды от 20 июня 2017 года № 656 (с последующими изменениями), изложив его в новой прилагаемой редакции.

2. Настоящее постановление подлежит опубликованию в газете «Вологодские новости» и размещению на официальном сайте Администрации города Вологды в информационно-телекоммуникационной сети «Интернет».

Мэр города Вологды С.А. Воропанов

«Утвержден постановлением Администрации города Вологды от 20 июня 2017 года № 656 (в редакции постановления Администрации города Вологды от 30.12.2022 № 2162)

Порядок предоставления, рассмотрения и оценки предложений граждан, организаций о включении на 2018-2024 годы в муниципальную программу «Формирование современной городской среды на территории городского округа города Вологды» наиболее посещаемой территории общего пользования городского округа города Вологды

1. Общие положения

1.1. Настоящий Порядок разработан в целях формирования современной комфортной городской инфраструктуры на территории городского округа города Вологды путем благоустройства территорий общего пользования города Вологды и определяет порядок и сроки представления, рассмотрения и оценки предложений о включении на 2018 - 2024 годы территорий общего пользования города Вологды, на которых планируется благоустройство, в муниципальную программу «Формирование современной городской среды на территории городского округа города Вологды», утвержденную постановлением Администрации города Вологды от 19 мая 2017 года № 511 (далее - муниципальная программа).

1.2. В целях настоящего Порядка под территорией общего пользования города Вологды (далее - территория общего пользования) понимается общественная территория соответствующего функционального назначения, которой беспрепятственно пользуется неограниченный круг лиц.

1.3. Список территорий общего пользования, нуждающихся в благоустройстве (далее - Список территорий), определяется Департаментом городского хозяйства Администрации города Вологды (далее - Департамент) ежегодно по результатам инвентаризации общественных территорий с учетом предложений граждан, организаций (заинтересованных лиц) о благоустройстве общественных территорий. Список территорий утверждается постановлением Администрации города Вологды о проведении ежегодного голосования по отбору общественных территорий, подлежащих благоустройству в рамках реализации муниципальной программы.

1.4. Перечень территорий общего пользования, подлежащих благоустройству в рамках реализации муниципальной программы, (далее - Перечень) определяется по результатам ежегодного голосования по отбору общественных территорий, подлежащих благоустройству в рамках реализации муниципальной программы (далее - ежегодное голосование).

1.5. Ежегодное голосование проводится с целью определения общественных территорий, подлежащих благоустройству в рамках реализации муниципальной программы в год, следующий за годом проведения такого голосования.

1.6. Заинтересованными лицами на включение в Перечень выступают физические, юридические лица, органы местного самоуправления городского округа города Вологды, органы территориального общественного самоуправления (далее - заявитель).

1.7. Предложения о включении территории общего пользования в Перечень подаются ежегодно из Списка территорий, указанного в пункте 1.3 настоящего Порядка, в сроки и порядке, определяемые постановлением Администрации города Вологды о проведении ежегодного голосования по отбору общественных территорий, подлежащих благоустройству в рамках реализации муниципальной программы.

Поступившие предложения подлежат отклонению в случае, если предложения не соответствуют требованиям, установленным в пунктах 1.7, 2.1, 2.2 настоящего Порядка.

1.8. Департамент осуществляет:

размещение в средствах массовой информации, на официальном сайте Администрации города Вологды в информационно - телекоммуникационной сети «Интернет» информации о приеме предложений о включении территории общего пользования в Перечень;

прием и регистрацию предложений о включении территории общего пользования в Перечень;

направление предложений, указанных в пункте 1.7 настоящего Порядка, в Департамент градостроительства Администрации города Вологды для обеспечения разработки дизайн - проектов (в формате файлов: jpg, png, gif, bmp, размером до 5 мегабайт, до 5 изображений) в целях проведения ежегодного голосования в электронной форме в течение двух рабочих дней после завершения приема предложений;

представление в общественную комиссию по обеспечению реализации муниципальной программы «Формирование современной городской среды на территории городского округа города Вологды», созданную постановлением Администрации города Вологды от 22 марта 2017 года № 292, (далее - общественная комиссия) документов, необходимых для утверждения Перечня, дизайн - проектов благоустройства общественных территорий в течение 30 календарных дней со дня завершения приема предложений о включении территории общего пользования в Перечень;

опубликование в средствах массовой информации утвержденного общественной комиссией Перечня, дизайн - проектов благоустройства общественных территорий, предусмотренных Перечнем, не позднее чем за 5 календарных дней до дня проведения голосования;

обеспечение проведения голосования по отбору общественных территорий из общественных территорий, предусмотренных Перечнем;

по итогам ежегодного голосования актуализацию муниципальной программы в части определения общественных территорий, подлежащих благоустройству в год, следующий за годом проведения голосования.

1.9. Департамент градостроительства Администрации города Вологды обеспечивает разработку дизайн-проектов благоустройства общественных территорий в течение 25 календарных дней со дня поступления предложений в Департамент градостроительства Администрации города Вологды.

1.10. Общественная комиссия:

рассматривает обращения по вопросам, связанным с проведением ежегодного голосования;

формирует и утверждает в течение 10 рабочих дней со дня представления Департаментом предложений Перечень (с дизайн - проектами), выносимый на ежегодное голосование;

организует проведение голосования по отбору общественных территорий.

2. Условия включения территорий общего пользования в Перечень

2.1. Предложения о включении территорий общего пользования в Перечень должны отвечать следующим критериям:

соответствие Списку территорий;

соответствие территории общего пользования документам территориального планирования и градостроительного зонирования городского округа города Вологды;

возможность реализации проекта благоустройства территории общего пользования в полном объеме в течение одного календарного года;

территория общего пользования должна беспрепятственно использоваться неограниченным кругом лиц и быть свободна от прав третьих лиц.

2.2. Заявитель в предложении о включении территории общего пользования в Перечень указывает:

местоположение территории общего пользования, перечень работ, предлагаемых к выполнению на территории общего пользования (информацию по стилевому решению, в том числе по типам озеленения территории общего пользования, освещения и осветительного оборудования);

проблемы, на решение которых направлены мероприятия по благоустройству территории общего пользования, социально-экономический эффект от реализации проекта благоустройства территории общего пользования, количество благополучателей от реализации проекта.

Заявитель прилагает к заявлению материалы, содержащие визуальное изображение предлагаемого благоустройства (фото до благоустройства, изображение после благоустройства, рисунки и т.д.).

Предложение граждан для включения территории общего пользования в Перечень должно быть подписано инициативной группой (не менее 10 человек).

3. Рассмотрение и оценка предложений общественной комиссией для включения территории общего пользования в Перечень

3.1. Общественная комиссия для включения территории общего пользования в Перечень: руководствуется при рассмотрении и оценке предложений условиями включения территории общего пользования в Перечень, установленными пунктами 1.7, 2.1, 2.2 настоящего Порядка; формирует и утверждает Перечень для вынесения его на ежегодное голосование в течение 10 рабочих дней со дня представления документов в соответствии с абзацем 5 пункта 1.8 настоящего Порядка; определяет итоговое количество территорий общего пользования, включаемых в муниципальную программу, исходя из результатов ежегодного голосования и планируемого объема средств, выделяемых из федерального бюджета, бюджета Вологодской области.

3.2. Решение о включении территории общего пользования в Перечень, выносимый на ежегодное голосование, принимается не менее чем за 5 рабочих дней до дня проведения голосования, путем открытого голосования членов общественной комиссии, присутствующих на заседании.

3.3. После проведения процедуры ежегодного голосования общественная комиссия в течение семи рабочих дней проводит итоговое заседание общественной комиссии для определения территорий общего пользования, включаемых в муниципальную программу.

3.4. Протокол подписывается всеми присутствующими на заседании при установлении итогов голосования членами общественной комиссии и направляется в Департамент для размещения на официальном сайте Администрации города Вологды в информационно-телекоммуникационной сети «Интернет» в течение двух рабочих дней со дня его подписания.

**ПОСТАНОВЛЕНИЕ
АДМИНИСТРАЦИИ ГОРОДА ВОЛОГДЫ
ОТ 30 ДЕКАБРЯ 2022 ГОДА № 2179
О ВНЕСЕНИИ ИЗМЕНЕНИЙ В ПОСТАНОВЛЕНИЕ
АДМИНИСТРАЦИИ ГОРОДА ВОЛОГДЫ
ОТ 20 ОКТЯБРЯ 2017 ГОДА № 1200**

На основании статей 27, 44 Устава городского округа города Вологды ПОСТАНОВЛЯЮ:

1. Внести в постановление Администрации города Вологды от 20 октября 2017 года № 1200 «Об утверждении Положения об организации и ведении гражданской обороны в муниципальном образовании «Город Вологда» (с последующими изменениями) следующие изменения.

1.1. В наименовании и пункте 1 слова «муниципальном образовании «Город Вологда»» заменить словами «городском округе городе Вологде».

1.2. В преамбуле слова «муниципального образования «Город Вологда»» заменить словами «городского округа города Вологды».

2. Внести изменение в Положение об организации и ведении гражданской обороны в муниципальном образовании «Город Вологда», утвержденное постановлением Администрации города Вологды от 20 октября 2017 года № 1200 (с последующими изменениями), утвердив его в новой прилагаемой редакции.

3. Настоящее постановление подлежит официальному опубликованию в газете «Вологодские новости» и размещению на официальном сайте Администрации города Вологды в информационно-телекоммуникационной сети «Интернет».

Мэр города Вологды С.А. Воропанов

УТВЕРЖДЕНО

постановлением Администрации города Вологды

от 20 октября 2017 года № 1200

(в редакции постановления Администрации города Вологды

от 30.12.2022 № 2179)

**Положение
об организации и ведении гражданской обороны
в городском округе городе Вологде**

1. Общие положения

Настоящее Положение разработано в соответствии с Федеральным законом от 12 февраля 1998 года № 28-ФЗ «О гражданской обороне» (с последующими изменениями), постановлением Правительства Российской Федерации от 26 ноября 2007 года № 804 «Об утверждении Положения о гражданской обороне в Российской Федерации» (с последующими изменениями), приказом Министерства Российской Федерации по делам гражданской обороны, чрезвычайным ситуациям и ликвидации последствий стихийных бедствий от 14 ноября 2008 года № 687 «Об утверждении Положения об организации и ведении гражданской обороны в муниципальных образованиях и организациях» (с последующими изменениями) и постановлением Губернатора Вологодской области от 16 сентября 2008 года № 365 «Об утверждении Положения об организации и ведении гражданской обороны в Вологодской области» (с последующими изменениями).

2. Мероприятия по гражданской обороне

2.1. Мероприятия по гражданской обороне организуются в рамках подготовки к ведению и ведения гражданской обороны в городском округе городе Вологде и организациях, расположенных на территории городского округа города Вологды, независимо от их организационно-правовой формы.

2.2. Подготовка к ведению гражданской обороны заключается в заблаговременном выполнении мероприятий по подготовке к защите населения, материальных ценностей от опасностей, возникающих при военных конфликтах или вследствие этих конфликтов, а также при возникновении чрезвычайных ситуаций природного и техногенного характера и осуществляется на основании годового Плана основных мероприятий в области гражданской обороны, предупреждения и ликвидации чрезвычайных ситуаций, обеспечения пожарной безопасности и безопасности людей на водных объектах городского округа города Вологды.

2.3. План основных мероприятий в области гражданской обороны, предупреждения и ликвидации чрезвычайных ситуаций, обеспечения пожарной безопасности и безопасности людей на водных объектах городского округа города Вологды разрабатывается Административным департаментом Администрации города Вологды, согласовывается с Главным управлением Министерства Российской Федерации по делам гражданской обороны, чрезвычайным ситуациям и ликвидации последствий стихийных бедствий по Вологодской области (далее - ГУ МЧС России по Вологодской области) и утверждается Мэром города Вологды.

Планирование основных мероприятий гражданской обороны производится с учетом всесторонней оценки обстановки, которая может сложиться на территории городского округа города Вологды в результате применения современных средств поражения при военных конфликтах или вследствие этих конфликтов, а также в результате возможных террористических актов и чрезвычайных ситуаций природного и техногенного характера.

Мероприятия гражданской обороны при ее переводе с мирного на военное время планируются и проводятся в соответствии с планом приведения в готовность гражданской обороны, определяющим мероприятия и сроки их выполнения в период военных конфликтов или вследствие этих конфликтов, а также при чрезвычайных ситуациях природного и техногенного характера.

2.4. Ведение гражданской обороны в городском округе городе Вологде осуществляется на основе Плана гражданской обороны и защиты населения городского округа города Вологды и заключается в выполнении мероприятий по защите населения и материальных ценностей на территории городского округа города Вологды от опасностей, возникающих при военных конфликтах или вследствие этих конфликтов, а также при возникновении чрезвычайных ситуаций природного и техногенного характера.

План гражданской обороны и защиты населения городского округа города Вологды разрабатывается Административным департаментом Администрации города Вологды, согласовывается с ГУ МЧС России по Вологодской области, Комитетом гражданской защиты и социальной безопасности Вологодской области и утверждается Мэром города Вологды. План гражданской обороны и защиты населения городского округа города Вологды ежегодно уточняется до 1 февраля текущего года по состоянию на 1 января текущего года.

Ликвидация последствий чрезвычайных ситуаций природного и техногенного характера при военных конфликтах или вследствие этих конфликтов осуществляется в соответствии с Планом действий по предупреждению и ликвидации чрезвычайных ситуаций природного и техногенного характера городского округа города Вологды.

Обеспечение выполнения мероприятий по гражданской обороне на территории городского округа города Вологды осуществляется Административным департаментом Администрации города Вологды, муниципальными казенными учреждениями «Центр гражданской защиты города Вологды», спасательными службами гражданской обороны города Вологды и организациями, обеспечивающими выполнение мероприятий по гражданской обороне.

Перечень организаций, обеспечивающих выполнение мероприятий по гражданской обороне, определяется муниципальным правовым актом по вопросам компетенции Администрации города Вологды.

План гражданской обороны и защиты населения городского округа города Вологды определяет объем, порядок обеспечения, способы, сроки и организацию выполнения мероприятий по гражданской обороне при военных конфликтах или вследствие этих конфликтов, а также при чрезвычайных ситуациях природного и техногенного характера.

2.5. Перечень мероприятий по организации и ведению гражданской обороны в городском округе городе Вологде осуществляется в соответствии с приложением к настоящему Положению.

3. Руководство и организационная структура гражданской обороны на территории городского округа города Вологды

3.1. Руководство гражданской обороной на территории городского округа города Вологды осуществляет Мэр города Вологды.

3.2. Органом Администрации города Вологды, уполномоченным на решение задач в области гражданской обороны, защиты населения и территорий от чрезвычайных ситуаций природного и техногенного характера, обеспечения первичных мер пожарной безопасности и безопасности людей на водных объектах на территории городского округа города Вологды, является Административный департамент Администрации города Вологды.

3.3. Организацией, обеспечивающей выполнение мероприятий в области гражданской обороны, защиты населения и территорий от чрезвычайных ситуаций природного и техногенного характера, обеспечения первичных мер пожарной безопасности и безопасности людей на водных объектах, на территории городского округа города Вологды, является муниципальное казенное учреждение «Центр гражданской защиты города Вологды».

3.4. Для планирования, разработки и осуществления мероприятий по обеспечению устойчивости функционирования объектов экономики и жизнеобеспечения населения при военных конфликтах или вследствие этих конфликтов, а также при чрезвычайных ситуациях создана Комиссия по повышению устойчивости функционирования объектов экономики городского округа города Вологды в чрезвычайных ситуациях мирного и военного времени.

3.5. Для планирования, подготовки и проведения эвакуационных мероприятий из зоны возможной опасности на территории городского округа города Вологды создана Эвакуационная комиссия города Вологды.

4. Состав сил и средства гражданской обороны

4.1. Административным департаментом Администрации города Вологды, Департаментом городского хозяйства Администрации города Вологды, Департаментом экономического развития Администрации города Вологды, Департаментом градостроительства Администрации города Вологды в соответствии с полномочиями в целях решения задач в области гражданской обороны в городском округе города Вологды обеспечивается создание и содержание сил, средств, запасов материально-технических, продовольственных, медицинских и иных средств, планируются и осуществляются мероприятия по гражданской обороне.

4.2. Для выполнения мероприятий по гражданской обороне на территории городского округа города Вологды, направленных на предупреждение и ликвидацию чрезвычайных ситуаций при военных конфликтах или вследствие этих конфликтов, созданы спасательные службы гражданской обороны города Вологды, перечень которых утвержден постановлением Главы города Вологды от 7 февраля 2007 года № 390 «Об утверждении Перечня спасательных служб гражданской обороны города Вологды» (с последующими изменениями).

4.3. Положение о спасательной службе гражданской обороны города Вологды разрабатывается штабом соответствующей спасательной службы гражданской обороны города Вологды, согласовывается с профильными департаментами Правительства Вологодской области, Административным департаментом Администрации города Вологды и утверждается Мэром города Вологды.

Методическое руководство по созданию и обеспечению готовности сил и средств спасательных служб гражданской обороны города Вологды осуществляет Административный департамент Администрации города Вологды.

Положения о службах гражданской обороны организаций, расположенных на территории городского округа города Вологды разрабатываются организацией и согласовываются с Администрацией города Вологды, руководителем соответствующей спасательной службы городского округа города Вологды и утверждаются руководителем организации.

В Администрации города Вологды органом, уполномоченным на согласование положений о службах гражданской обороны организаций, является Административный департамент Администрации города Вологды.

4.4. Группировка сил гражданской обороны городского округа города Вологды состоит из нештатных формирований по обеспечению выполнения мероприятий по гражданской обороне, спасательных служб гражданской обороны города Вологды.

В состав группировки сил гражданской обороны городского округа города Вологды при необходимости включаются объектовые нештатные формирования по обеспечению выполнения мероприятий по гражданской обороне организаций.

Силы и средства гражданской обороны в мирное время могут привлекаться для выполнения мероприятий по предупреждению и ликвидации чрезвычайных ситуаций природного и техногенного характера.

Решение о привлечении в мирное время сил и средств гражданской обороны для ликвидации последствий чрезвычайных ситуаций принимает руководитель гражданской обороны городского округа города Вологды и руководители организаций в отношении создаваемых ими сил и средств гражданской обороны организаций.

4.5. Для обеспечения организованного и планомерного осуществления мероприятий по гражданской обороне, в том числе своевременного оповещения населения о прогнозируемых и возникших опасностях, на территории городского округа города Вологды организуется сбор и обмен информацией в области гражданской обороны.

4.6. Сбор и обмен информацией осуществляются Единой дежурно-диспетчерской службой города Вологды, организациями, эксплуатирующими опасные производственные объекты I и II классов опасности, а также организациями, отнесенными в установленном порядке к категориям по гражданской обороне и обеспечивающими выполнение мероприятий по гражданской обороне при военных конфликтах или вследствие этих конфликтов.

5. Подготовка к ведению и ведение гражданской обороны

Органы Администрации города Вологды в соответствии с полномочиями и организации, расположенные на территории городского округа города Вологды, в целях решения задач в области гражданской обороны планируют, организуют и осуществляют мероприятия по организации и ведению гражданской обороны в городском округе городе Вологде в соответствии с приложением к настоящему Положению.

6. Заключительные положения

6.1. Контроль за соблюдением Положения на территории городского округа города Вологды осуществляет Административный департамент Администрации города Вологды.

6.2. Финансирование мероприятий по организации и ведению гражданской обороны в городском округе города Вологды осуществляется в соответствии с действующим законодательством Российской Федерации.

6.3. Неисполнение должностными лицами и гражданами обязанностей в области гражданской обороны влечет ответственность в соответствии с законодательством Российской Федерации.

Приложение

к Положению об организации и ведении гражданской обороны в городском округе городе Вологде

**Перечень
мероприятий по организации и ведению гражданской обороны
в городском округе городе Вологде**

№ п/п	Наименование мероприятий гражданской обороны (далее - ГО)	Ответственный за выполнение мероприятий ГО
1.	По подготовке населения в области гражданской обороны	
1.1.	Организация и подготовка населения городского округа города Вологды способам защиты от опасностей, возникающих при военных конфликтах или вследствие этих конфликтов, а также при возникновении чрезвычайных ситуаций природного и техногенного характера	Административный департамент Администрации города Вологды, руководители организаций, обеспечивающие выполнение мероприятий местного уровня по гражданской обороне (далее – руководители организаций)
1.2.	Подготовка личного состава формирований и спасательных служб города Вологды	Муниципальное казенное учреждение «Центр гражданской защиты города Вологды» (далее – МКУ «ЦГЗ»), начальники спасательных служб гражданской обороны города Вологды, руководители организаций
1.3.	Организационно-методическое руководство и контроль за подготовкой работников, личного состава формирований и служб организаций, находящихся на территории городского округа города Вологды	Административный департамент Администрации города Вологды
1.4.	Проведение учений и тренировок по гражданской обороне на муниципальном и объектовом уровнях	Административный департамент Администрации города Вологды, руководители организаций
1.5.	Создание, оснащение и организация деятельности курсов гражданской обороны и учебно-консультационных пунктов по гражданской обороне, а также обеспечение повышения квалификации должностных лиц и работников гражданской обороны в образовательных учреждениях дополнительного профессионального образования	Административный департамент Администрации города Вологды, МКУ «ЦГЗ», руководитель учебно-консультационного пункта, руководители организаций
1.6.	Пропаганда знаний в области гражданской обороны	Административный департамент Администрации города Вологды, МКУ «ЦГЗ», руководитель учебно-консультационного пункта
2.	По оповещению населения об опасностях, возникающих при военных конфликтах или вследствие этих конфликтов, а также при возникновении чрезвычайных ситуаций природного и техногенного характера	
2.1.	Поддержание в состоянии постоянной готовности муниципальной системы оповещения населения, осуществление ее реконструкции и модернизации	Административный департамент Администрации города Вологды, МКУ «ЦГЗ»
2.3.	Установка специализированных технических средств оповещения и информирования населения в местах массового пребывания людей	Административный департамент Администрации города Вологды, МКУ «Служба городского хозяйства», МКУ «ЦГЗ»
2.4.	Комплексное использование средств единой сети электросвязи Российской Федерации, сетей и средств радио и проводного и телевизионного вещания и других технических средств передачи информации	Административный департамент Администрации города Вологды, МКУ «ЦГЗ», руководители организаций
2.5.	Сбор и обмен информацией в области гражданской обороны	Единая дежурно-диспетчерская служба города Вологды МКУ «ЦГЗ», руководители организаций

2.6.	Оповещение и информирование населения с использованием мобильных каналов связи, радиовещания и телевидения об опасностях, возникающих при военных конфликтах или вследствие этих конфликтов, а также при чрезвычайных ситуациях природного и техногенного характера	Спасательная служба гражданской обороны оповещения и связи города Вологды (Управление информации и общественных связей Администрации города Вологды, Единая дежурно-диспетчерская служба города Вологды), управляющие компании, товарищества собственников жилья
3.	По эвакуации населения в безопасные районы	
3.1.	Организация планирования, подготовки и проведения мероприятий по эвакуации населения в безопасные районы из зон возможных опасностей, а также рассредоточение работников организаций, продолжающих свою деятельность в военное время, и работников организаций, обеспечивающих выполнение мероприятий по гражданской обороне городского округа города Вологды в зонах возможных опасностей	Эвакуационная комиссия города Вологды, Административный департамент Администрации города Вологды, МКУ «ЦГЗ»
3.2.	Подготовка безопасных районов для размещения населения, подлежащего эвакуации	Эвакуационная комиссия города Вологды, Административный департамент Администрации города Вологды, руководители организаций
3.3.	Создание и организация деятельности эвакуационных органов, а также подготовка их личного состава	Административный департамент Администрации города Вологды Эвакуационная комиссия города Вологды, руководители организаций
4.	По предоставлению населению средств индивидуальной и коллективной защиты	
4.1.	Сохранение, поддержание в состоянии постоянной готовности к использованию по назначению и техническое обслуживание защитных сооружений гражданской обороны и их технических систем	Территориальное управление Федерального агентства по управлению государственным имуществом в Вологодской области (по согласованию), МКУ «ЦГЗ», руководители организаций - балансодержатели защитных сооружений гражданской обороны
4.2.	Разработка плана наращивания инженерной защиты городского округа города Вологды	Административный департамент Администрации города Вологды, Инженерная спасательная служба гражданской обороны города Вологды (Департамент градостроительства Администрации города Вологды)
4.3.	Приспособление в мирное время и при переводе гражданской обороны с мирного на военное время заглубленных помещений и других сооружений подземного пространства для укрытия населения	Инженерная спасательная служба гражданской обороны (Департамент градостроительства Администрации города Вологды), управляющие организации и товарищества собственников жилья, руководители организаций
4.4.	Планирование и организация строительства быстровозводимых убежищ в военное время	Инженерная спасательная служба гражданской обороны города Вологды (Департамент градостроительства Администрации города Вологды), руководители организаций
4.5.	Обеспечение укрытия населения в защитных сооружениях гражданской обороны, заглубленных помещениях и других сооружениях подземного пространства	Административный департамент Администрации города Вологды, Инженерная спасательная служба гражданской обороны города Вологды (Департамент градостроительства Администрации города Вологды), руководители организаций
4.6.	Накопление, хранение, освежение и использование по назначению средств индивидуальной защиты населения	Автотранспортная спасательная служба гражданской обороны (Департамент городского хозяйства Администрации города Вологды), руководители организаций, ФГБОУ ВО «Вологодский государственный университет» (по согласованию)
4.7.	Обеспечение выдачи населению средств индивидуальной защиты	Административный департамент Администрации города Вологды, руководители организаций
4.8.	Обеспечение предоставления средств коллективной защиты в установленные сроки	Инженерная спасательная служба гражданской обороны города Вологды (Департамент градостроительства Администрации города Вологды, Административный департамент Администрации города Вологды)
5.	По световой и другим видам маскировки	
5.1.	Определение перечня объектов, подлежащих маскировке	Комиссия по повышению устойчивости функционирования объектов экономики городского округа города Вологды в чрезвычайных ситуациях мирного и военного времени
5.2.	Разработка плана осуществления комплексной маскировки территории городского округа города Вологды	Спасательная служба гражданской обороны энергетики и светомаскировки города Вологды (АО «Вологодская Областная Энергетическая Компания» (по согласованию)), Административный департамент Администрации города Вологды
5.3.	Создание и поддержание в состоянии постоянной готовности к использованию по назначению запасов материально-технических средств, необходимых для проведения мероприятий по световой и другим видам маскировки	Спасательная служба гражданской обороны энергетики и светомаскировки города Вологды, руководители организаций (АО «Вологодская Областная Энергетическая Компания» (по согласованию))
5.4.	Проведение инженерно-технических мероприятий по уменьшению демаскирующих признаков территории городского округа города Вологды	Спасательная служба энергетики и светомаскировки города Вологды (АО «Вологодская Областная Энергетическая Компания» (по согласованию)), Департамент городского хозяйства Администрации города Вологды, МКУ «Служба городского хозяйства», руководители спасательных служб гражданской обороны города Вологды, руководители организаций
6.	По проведению аварийно-спасательных и других неотложных работ в случае возникновения опасностей для населения при военных конфликтах или вследствие этих конфликтов, а также при чрезвычайных ситуациях природного и техногенного характера	
6.1.	Создание, оснащение и подготовка необходимых сил и средств гражданской обороны и единой государственной системы предупреждения и ликвидации чрезвычайных ситуаций для проведения аварийно-спасательных и других неотложных работ, а также планирование их действий	Административный департамент Администрации города Вологды, руководители спасательных служб гражданской обороны города Вологды, руководители организаций
7.	По первоочередному жизнеобеспечению населения, пострадавшего при военных конфликтах или вследствие этих конфликтов, а также при чрезвычайных ситуациях природного и техногенного характера	
7.1.	Планирование и организация основных видов жизнеобеспечения населения	Административный департамент Администрации города Вологды, Управление информации и общественных связей Администрации города Вологды, Департамент городского хозяйства Администрации города Вологды, Департамент экономического развития Администрации города Вологды, Департамент градостроительства Администрации города Вологды, руководители спасательных служб гражданской обороны города Вологды, руководители организаций
7.2.	Создание и поддержание в состоянии постоянной готовности к использованию по назначению запасов материально-технических, продовольственных и иных средств	Административный департамент Администрации города Вологды, Департамент городского хозяйства Администрации города Вологды, Департамент градостроительства Администрации города Вологды, Департамент экономического развития Администрации города Вологды, руководители организаций
7.3.	Нормированное снабжение населения продовольственными и непродовольственными товарами	Департамент экономического развития Администрации города Вологды
7.4.	Предоставление населению коммунально-бытовых услуг	Коммунально-техническая спасательная служба гражданской обороны города Вологды (Департамент городского хозяйства Администрации города Вологды), Спасательная служба гражданской обороны энергетики и светомаскировки города Вологды (АО «Вологодская Областная Энергетическая Компания» (по согласованию)), руководители организаций (по согласованию)
7.5.	Проведение санитарно-гигиенических и противозаразительных мероприятий среди пострадавшего населения	Департамент здравоохранения Вологодской области (по согласованию), ФБУЗ «Центр гигиены и эпидемиологии в Вологодской области» (по согласованию)
7.6.	Проведение лечебно-эвакуационных мероприятий	Департамент здравоохранения Вологодской области (по согласованию), БУЗ ВО «ВССМП» им. Н.Л. Турпуланова (по согласованию)
7.7.	Развертывание необходимой лечебной базы в безопасном районе, организация ее энерго- и водоснабжения	Бюджетное учреждение здравоохранения Вологодской области «Вологодская городская поликлиника № 5» (по согласованию)
7.8.	Оказание населению первой помощи	МКУ «ЦГЗ», 1 пожарно-спасательный отряд ФПС ГПС Главного управления МЧС России по Вологодской области (далее – 1 ПСО ФПС ГПС) (по согласованию), УМВД России по городу Вологде (по согласованию)
7.9.	Определение численности населения, оставшегося без жилья	Административный департамент Администрации города Вологды, Департамент имущественных отношений Администрации города Вологды
7.10.	Инвентаризация сохранившегося и оценка состояния поврежденного жилого фонда, определение возможности его использования для размещения пострадавшего населения	Административный департамент Администрации города Вологды, Департамент имущественных отношений Администрации города Вологды, Департамент градостроительства Администрации города Вологды, Департамент экономического развития Администрации города Вологды
7.11.	Размещение пострадавшего населения, а также подселение его на площади сохранившегося жилого фонда	Административный департамент Администрации города Вологды, Департамент имущественных отношений Администрации города Вологды, Департамент городского хозяйства Администрации города Вологды, Департамент экономического развития Администрации города Вологды
7.12.	Предоставление населению информационно-психологической поддержки	Управление информации и общественных связей Администрации города Вологды
8.	По борьбе с пожарами, возникшими при военных конфликтах или вследствие этих конфликтов	
8.1.	Организация тушения пожаров в районах проведения аварийно-спасательных и других неотложных работ и в организациях, отнесенных в установленном порядке к категориям по гражданской обороне, в военное время	1 ПСО ФПС ГПС (по согласованию), казенное учреждение пожарной безопасности Вологодской области «Противопожарная служба Вологодской области» (по согласованию)
8.2.	Заблаговременное создание запасов химических реагентов для тушения пожаров	1 ПСО ФПС ГПС (по согласованию), казенное учреждение пожарной безопасности Вологодской области «Противопожарная служба Вологодской области» (по согласованию)
9.	По обнаружению и обозначению районов, подвергшихся химическому, биологическому и иному заражению (загрязнению)	
9.1.	Введение режимов радиационной защиты на территориях, подвергшихся радиоактивному загрязнению	Административный департамент Администрации города Вологды

9.2.	Совершенствование методов и технических средств мониторинга состояния радиационной, химической, биологической обстановки, в том числе оценка степени загрязненности и загрязнения продовольствия и объектов окружающей среды радиоактивными, химическими и биологическими веществами.	ФГКУ «Центр гигиены и эпидемиологического надзора по Вологодской области» (по согласованию), Филиал ФГБУ Северное УГМС «Вологодский ЦГМС» (по согласованию), Управление Федеральной службы по надзору в сфере защиты прав потребителей и благополучия человека по Вологодской области (по согласованию)
10.	По санитарной обработке населения, обеззараживанию зданий и сооружений, специальной обработке техники и территорий	
10.1.	Заблаговременное создание запасов дезактивирующих, дегазирующих и дезинфицирующих веществ и растворов	Департамент городского хозяйства Администрации города Вологды, руководители организаций, МУП ЖХХ «Вологдагорводоканал»
10.2.	Создание и оснащение сил для проведения санитарной обработки населения, обеззараживания зданий и сооружений, специальной обработки техники и территорий, подготовка их в области гражданской обороны	Административный департамент Администрации города Вологды, Департамент городского хозяйства Администрации города Вологды, руководители организаций
10.3.	Организация проведения мероприятий по санитарной обработке населения, обеззараживанию зданий и сооружений, специальной обработке техники и территорий	Коммунально-техническая спасательная служба гражданской обороны (Департамент городского хозяйства Администрации города Вологды), руководители организаций
11.	По восстановлению и поддержанию порядка в районах, пострадавших при военных конфликтах или вследствие этих конфликтов, а также вследствие чрезвычайных ситуаций природного и техногенного характера и террористических акций	
11.1.	Создание и оснащение сил охраны общественного порядка, подготовка их в области гражданской обороны	УМВД России по городу Вологде (по согласованию)
11.2.	Восстановление и охрана общественного порядка, обеспечение безопасности дорожного движения на маршрутах выдвижения сил гражданской обороны и эвакуации населения	Управление Федеральной службы войск национальной гвардии России по Вологодской области (по согласованию)
11.3.	Обеспечение беспрепятственного передвижения сил гражданской обороны для проведения аварийно-спасательных и других неотложных работ	УМВД России по городу Вологде (по согласованию)
11.4.	Осуществление пропускного режима и поддержание общественного порядка в очагах поражения	УМВД России по городу Вологде (по согласованию), Управление Федеральной службы войск национальной гвардии России по Вологодской области (по согласованию)
11.5.	Усиление охраны объектов, подлежащих обязательной охране органами внутренних дел, имущества юридических и физических лиц по договорам, принятие мер по охране имущества, оставшегося без присмотра	УМВД России по городу Вологде (по согласованию), Управление Федеральной службы войск национальной гвардии России по Вологодской области (по согласованию)
12.	По вопросам срочного восстановления функционирования необходимых коммунальных служб в военное время	
12.1.	Обеспечение готовности коммунальных служб к работе в условиях военного времени, планирование их действий	Административный департамент Администрации города Вологды, Департамент городского хозяйства Администрации города Вологды, руководители организаций
12.2.	Создание запасов оборудования и запасных частей для ремонта поврежденных систем газо-, энерго-, водоснабжения, водоотведения и канализации	Административный департамент Администрации города Вологды, Департамент городского хозяйства Администрации города Вологды, руководители организаций
12.3.	Создание и подготовка резерва мобильных средств для очистки, опреснения и транспортировки воды	Департамент городского хозяйства Администрации города Вологды, МУП ЖХХ «Вологдагорводоканал»
12.4.	Создание на водопроводных станциях необходимых запасов реагентов, реактивов, консервантов и дезинфицирующих средств	Департамент городского хозяйства Администрации города Вологды, МУП ЖХХ «Вологдагорводоканал»
12.5.	Создание запасов резервуаров и емкостей, сборно-разборных трубопроводов, мобильных резервных и автономных источников энергии, оборудования и технических средств для организации коммунального снабжения населения	Коммунально-техническая спасательная служба гражданской обороны (Департамент городского хозяйства Администрации города Вологды), руководители организаций
13.	По срочному захоронению трупов в военное время	
13.1.	Заблаговременное в мирное время определение мест возможных захоронений	Коммунально-техническая спасательная служба гражданской обороны (Департамент городского хозяйства Администрации города Вологды)
13.2.	Создание, подготовка и обеспечение готовности сил и средств гражданской обороны для обеспечения мероприятий по захоронению трупов	Коммунально-техническая спасательная служба гражданской обороны (Департамент городского хозяйства Администрации города Вологды), МУП «Ритуал спецслужба»
13.3.	Оборудование мест погребения (захоронения) тел (останков) погибших	Коммунально-техническая спасательная служба гражданской обороны (Департамент городского хозяйства Администрации города Вологды), МУП «Ритуал спецслужба»
13.4.	Организация работ по поиску тел, фиксации мест их обнаружения, извлечению и первичной обработке погибших, опознанию и документированию	Коммунально-техническая спасательная служба гражданской обороны (Департамент городского хозяйства Администрации города Вологды), МУП «Ритуал спецслужба», МКУ «ЦГЗ», УМВД России по городу Вологде (по согласованию)
13.5.	Перевозка и захоронение погибших	Коммунально-техническая спасательная служба гражданской обороны (Департамент городского хозяйства Администрации города Вологды), МУП «Ритуал спецслужба»
13.6.	Организация санитарно-эпидемиологического надзора	ФГКУ «Центр гигиены и эпидемиологического надзора по Вологодской области» (по согласованию)
14.	По обеспечению устойчивости функционирования организаций, необходимых для выживания населения при военных конфликтах или вследствие этих конфликтов, а также при чрезвычайных ситуациях природного и техногенного характера	
14.1.	Создание и организация работы в мирное и военное время Комиссии по повышению устойчивости функционирования объектов экономики городского округа города Вологды в чрезвычайных ситуациях мирного и военного времени	Департамент экономического развития Администрации города Вологды
14.2.	Рациональное размещение объектов экономики и инфраструктуры, а также средств производства в соответствии с требованиями строительных норм и правил осуществления инженерно-технических мероприятий гражданской обороны	Департамент градостроительства Администрации города Вологды
14.3.	Разработка и реализация в мирное и военное время инженерно-технических мероприятий гражданской обороны, в том числе в проектах строительства	Департамент градостроительства Администрации города Вологды
14.4.	Планирование, подготовка и проведение аварийно-спасательных и других неотложных работ на объектах экономики, продолжающих работу в военное время	Административный департамент Администрации города Вологды, руководители организаций
14.5.	Заблаговременное создание запасов материально-технических, продовольственных, медицинских и иных средств, необходимых для восстановления производственного процесса	Административный департамент Администрации города Вологды, руководители организаций
14.6.	Создание страхового фонда документации	Руководители организаций
14.7.	Повышение эффективности защиты производственных фондов при воздействии на них современных средств поражения	Комиссии по повышению устойчивости функционирования объектов экономики организаций, обеспечивающих выполнение мероприятий местного уровня по гражданской обороне
15.	По вопросам обеспечения постоянной готовности сил и средств гражданской обороны	
15.1.	Создание и оснащение сил гражданской обороны современной техникой и оборудованием	Административный департамент Администрации города Вологды, руководители спасательных служб гражданской обороны города Вологды, руководители организаций
15.2.	Подготовка сил гражданской обороны к действиям при проведении учений и тренировок по гражданской обороне	Административный департамент Администрации города Вологды, руководители спасательных служб гражданской обороны города Вологды, руководители организаций
15.3.	Планирование действий сил гражданской обороны	Административный департамент Администрации города Вологды, руководители организаций
15.4.	Определение порядка взаимодействия и привлечения сил и средств гражданской обороны, а также всестороннее обеспечение их действий	Административный департамент Администрации города Вологды, руководители спасательных служб гражданской обороны города Вологды, руководители организаций

**ПОСТАНОВЛЕНИЕ
АДМИНИСТРАЦИИ ГОРОДА ВОЛОГДЫ
ОТ 30 ДЕКАБРЯ 2022 ГОДА № 2182**

**О ВНЕСЕНИИ ИЗМЕНЕНИЯ В ПЕРЕЧЕНЬ ИМУЩЕСТВА,
НАХОДЯЩЕГОСЯ В СОБСТВЕННОСТИ ГОРОДСКОГО ОКРУГА
ГОРОДА ВОЛОГДЫ, ИСПОЛЬЗУЕМОГО ДЛЯ ПРЕДОСТАВЛЕНИЯ ВО
ВЛАДЕНИЕ И (ИЛИ) ПОЛЬЗОВАНИЕ НА ДОЛГОСРОЧНОЙ ОСНОВЕ
СУБЪЕКТАМ МАЛОГО И СРЕДНЕГО ПРЕДПРИНИМАТЕЛЬСТВА И
ОРГАНИЗАЦИЯМ, ОБРАЗУЮЩИМ ИНФРАСТРУКТУРУ ПОДДЕРЖКИ
СУБЪЕКТОВ МАЛОГО И СРЕДНЕГО ПРЕДПРИНИМАТЕЛЬСТВА**

Руководствуясь Федеральным законом от 24 июля 2007 года № 209-ФЗ «О развитии малого и среднего предпринимательства в Российской Федерации» (с последующими изменениями), Федеральным законом от 22 июля 2008 года № 159-ФЗ «Об особенностях отчуждения недвижимого имущества, находящегося в государственной или в муниципальной собственности и арендуемого субъектами малого и среднего предпринимательства, и о внесении изменений в отдельные законодательные акты Российской Федерации» (с последующими изменениями), решением Вологодской городской Думы от 28 сентября 2009 года № 124 «Об утверждении Положения о порядке формирования, ведения, обязательного опубликования Перечня имущества, находящегося в собственности городского округа города Вологды, используемого для предоставления во владение и (или) пользование на долгосрочной основе субъектам малого и среднего предпринимательства и организациям, образующим инфраструктуру поддержки субъектов малого и среднего предпринимательства» (с последующими изменениями), на основании статей 27, 44 Устава городского округа города Вологды ПОСТАНОВЛЯЮ:

1. Внести изменение в Перечень имущества, находящегося в собственности городского округа города Вологды, используемого для предоставления во владение и (или) пользование на долгосрочной основе субъектам малого и среднего предпринимательства и организациям, образующим инфраструктуру поддержки субъектов малого и среднего предпринимательства, утвержденный постановлением Администрации города Вологды от 30 ноября 2010 года № 6506 (с последующими изменениями), изложив его в новой прилагаемой редакции.

2. Настоящее постановление подлежит опубликованию в газете «Вологодские новости» и размещению на официальном сайте Администрации города Вологды в информационно-телекоммуникационной сети «Интернет».

Мэр города Вологды С.А.Воропанов

**ПОСТАНОВЛЕНИЕ
АДМИНИСТРАЦИИ ГОРОДА ВОЛОГДЫ
ОТ 28 ДЕКАБРЯ 2022 ГОДА № 2147****О ВНЕСЕНИИ ИЗМЕНЕНИЙ В ПОСТАНОВЛЕНИЕ****АДМИНИСТРАЦИИ ГОРОДА ВОЛОГДЫ ОТ 4 ДЕКАБРЯ 2014 ГОДА № 9500**

На основании статей 27, 44 Устава городского округа города Вологды ПОСТАНОВЛЯЮ:

1. Внести в постановление Администрации города Вологды от 4 декабря 2014 года № 9500 «Об организационных мероприятиях в Администрации города Вологды, связанных с совершенствованием предоставления муниципальных услуг на территории муниципального образования «Город Вологда», и о внесении изменений в отдельные муниципальные правовые акты» (с последующими изменениями) следующие изменения:

1.1. В наименовании слова «Об организационных мероприятиях в Администрации города Вологды, связанных с совершенствованием предоставления муниципальных услуг на территории муниципального образования «Город Вологда», и о внесении» заменить словами «О внесении».

1.2. Преамбулу изложить в следующей редакции:

«На основании статей 27, 44 Устава городского округа города Вологды ПОСТАНОВЛЯЮ».

1.3. Пункт 1 исключить.

1.4. Пункты 4 – 7 считать пунктами 1 – 4 соответственно.

2. Настоящее постановление подлежит опубликованию в газете «Вологодские новости» и размещению на официальном сайте Администрации города Вологды в информационно-телекоммуникационной сети «Интернет».

**Исполняющий обязанности
Мэра города Вологды
первый заместитель Мэра города Вологды -
начальник Департамента градостроительства
Администрации города Вологды А.Н. Баранов**

**ПОСТАНОВЛЕНИЕ
АДМИНИСТРАЦИИ ГОРОДА ВОЛОГДЫ
ОТ 28 ДЕКАБРЯ 2022 ГОДА № 2148
О ВНЕСЕНИИ ИЗМЕНЕНИЙ В ОТДЕЛЬНЫЕ
МУНИЦИПАЛЬНЫЕ ПРАВОВЫЕ АКТЫ**

Руководствуясь Федеральным законом от 6 октября 2003 года № 131-ФЗ «Об общих принципах организации местного самоуправления в Российской Федерации» (с последующими изменениями) и Порядком принятия решений об установлении тарифов на услуги и работы муниципальных предприятий и учреждений городского округа города Вологды, утвержденным решением Вологодской городской Думы от 27 июня 2006 года № 114 (с последующими изменениями), в соответствии Перечнем услуг и работ муниципальных предприятий и учреждений, тарифы на которые устанавливаются в соответствии с Порядком принятия решений об установлении тарифов на услуги и работы муниципальных предприятий и учреждений муниципального образования «Город Вологда», утвержденным решением Вологодской городской Думы от 27 июня 2006 года № 114, утвержденным постановлением Главы города Вологды от 12 декабря 2007 года № 5836 (с последующими изменениями), на основании статей 27, 44 Устава городского округа города Вологды ПОСТАНОВЛЯЮ:

1. Внести изменения в постановление Администрации города Вологды от 04 октября 2021 года № 1574 «О тарифах на ритуальные услуги МУП «Ритуал-спецслужба» по рытью могил и захоронению», заменив в пунктах 1, 2 цифры «2022» цифрами «2023».

2. Внести в постановление Администрации города Вологды от 26 декабря 2012 года № 7849 «О тарифах на специализированную услугу по вывозу умерших (погибших) с мест жительства» (с последующими изменениями) следующие изменения:

2.1. Преамбулу изложить в следующей редакции:

«Руководствуясь статьей 17 Федерального закона от 6 октября 2003 года № 131-ФЗ «Об общих принципах организации местного самоуправления в Российской Федерации» (с последующими изменениями) и Порядком принятия решений об установлении тарифов на услуги и работы муниципальных предприятий и учреждений городского округа города Вологды, утвержденным решением Вологодской городской Думы от 27 июня 2006 года № 114 (с последующими изменениями), в соответствии Перечнем услуг и работ муниципальных предприятий и учреждений, тарифы на которые устанавливаются в соответствии с Порядком принятия решений об установлении тарифов на услуги и работы муниципальных предприятий и учреждений муниципального образования «Город Вологда», утвержденным решением Вологодской городской Думы от 27 июня 2006 года № 114, утвержденным постановлением Главы города Вологды от 12 декабря 2007 года № 5836 (с последующими изменениями), на основании статей 27, 44 Устава городского округа города Вологды ПОСТАНОВЛЯЮ».

2.2. В пункте 1 слова и цифры «до 31 декабря 2021 года» заменить словами и цифрами «по 31 декабря 2023 года включительно».

3. Настоящее постановление подлежит официальному опубликованию в газете «Вологодские новости» и размещению на официальном сайте Администрации города Вологды в информационно-телекоммуникационной сети «Интернет».

**Исполняющий обязанности
Мэра города Вологды
первый заместитель Мэра города Вологды -
начальник Департамента градостроительства
Администрации города Вологды А.Н. Баранов**

**ПОСТАНОВЛЕНИЕ
АДМИНИСТРАЦИИ ГОРОДА ВОЛОГДЫ
ОТ 28 ДЕКАБРЯ 2022 ГОДА № 2151
О ПРОВЕДЕНИИ ОТКРЫТЫХ АУКЦИОНОВ НА
ПРАВО ЗАКЛЮЧЕНИЯ ДОГОВОРА
НА РАЗМЕЩЕНИЕ И ЭКСПЛУАТАЦИЮ
НЕСТАЦИОНАРНОГО ТОРГОВОГО ОБЪЕКТА
НА ТЕРРИТОРИИ ГОРОДСКОГО ОКРУГА ГОРОДА ВОЛОГДЫ**

Руководствуясь статьей 447 Гражданского кодекса Российской Федерации, Федеральным законом от 26 июля 2006 года № 135-ФЗ «О защите конкуренции» (с последующими изменениями), приказом Федеральной антимонопольной службы от 10 февраля 2010 года № 67 «О порядке проведения конкурсов или аукционов на право заключения договоров аренды, договоров безвозмездного пользования, договоров доверительного управления имуществом, иных договоров, предусматривающих переход прав в отношении государственного или муниципального имущества, и перечне видов имущества, в отношении которого заключение указанных договоров может осуществляться путем проведения торгов в форме конкурса» (с последующими изменениями), Порядком размещения нестационарных торговых объектов и объектов по оказанию услуг населению на территории городского округа города Вологды, утвержденным решением Вологодской городской Думы от 30 сентября 2011 года № 772 (с последующими изменениями), постановлением Администрации города Вологды от 18 июля 2011 года № 3951 «Об утверждении схемы размещения нестационарных торговых объектов на территории городского округа города Вологды (с последующими изменениями), на основании статей 27, 44 Устава городского округа города Вологды ПОСТАНОВЛЯЮ:

1. Провести открытые аукционы на право заключения договоров на размещение и эксплуатацию нестационарных торговых объектов сроком на семь лет по следующим адресам:

1.1. г. Вологда, Советский проспект, вблизи дома № 164 (в границах кадастрового квартала 35:24:0202044), павильон (для субъектов МСП), общей площадью 20 кв. м, со специализацией – продовольственные товары.

1.2. г. Вологда, ул. Герцена, вблизи дома № 121 (35:24:0202045), тонар, общей площадью 15 кв., со специализацией – хлебобулочные изделия.

1.3. г. Вологда, ул. Карла Маркса, вблизи дома № 117 (35:24:0303006), тонар (для субъектов МСП), общей площадью 15 кв., со специализацией – хлебобулочные изделия.

1.4. г. Вологда, ул. Михаила Поповича, вблизи здания № 37 (35:24:0102003), павильон (для субъектов МСП), общей площадью 20 кв., со специализацией – хлебобулочные изделия.

1.5. г. Вологда, Пошехонское шоссе, вблизи дома № 14а (в границах кадастрового квартала 35:24:0402006), киоск, общей площадью 15 кв., со специализацией – плодово-овощная продукция.

1.6. г. Вологда, СНТ «Чайка» (в границах кадастрового квартала 35:24:0302024), павильон, общей площадью 100 кв. м, со специализацией – продовольственные товары.

1.7. г. Вологда, ул. Северная, вблизи дома № 26 (в границах кадастрового квартала 35:24:0303006), павильон (для субъектов МСП), общей площадью 40 кв. м, со специализацией – продовольственные товары.

1.8. г. Вологда, Пошехонское шоссе, вблизи здания № 27Б (в границах кадастрового квартала 35:24:0501013), павильон, общей площадью 100 кв. м, со специализацией – ритуальная продукция.

1.9. г. Вологда, ул. К. Маркса, вблизи дома № 117 (35:24:0303006), павильон, общей площадью 15 кв. м, со специализацией – продовольственные/непродовольственные товары (рыбная продукция).

2. Провести открытый аукцион на право заключения договора на размещение и эксплуатацию нестационарного торгового объекта сроком на период с 1 апреля по 1 октября 2023 года по адресу: г. Вологда, ул. Сергея Орлова, вблизи дома № 15 (35:24:0201007), палатка (для субъектов МСП), общей площадью 5 кв. м, со специализацией – соки, воды, сахарная вата, попкорн.

3. Определить Департамент экономического развития Администрации города Вологды организатором проведения на территории городского округа города Вологды открытых аукционов, указанных в пунктах 1 и 2 настоящего постановления.

4. Наделить заместителя Мэра города Вологды - начальника Департамента экономического развития Администрации города Вологды, а в период его временного отсутствия – лицо, исполняющее обязанности руководителя Департамента экономического развития Администрации города Вологды, правом утверждения документации об открытых аукционах, указанных в пункте 1 настоящего постановления.

5. Контроль за исполнением настоящего постановления возложить на Департамент экономического развития Администрации города Вологды.

6. Настоящее постановление подлежит опубликованию в газете «Вологодские новости» и размещению на официальном сайте Администрации города Вологды в информационно-телекоммуникационной сети «Интернет».

**Исполняющий обязанности
Мэра города Вологды
первый заместитель Мэра города Вологды -
начальник Департамента градостроительства
Администрации города Вологды А.Н. Баранов**

**ПОСТАНОВЛЕНИЕ
АДМИНИСТРАЦИИ ГОРОДА ВОЛОГДЫ
ОТ 28 ДЕКАБРЯ 2022 ГОДА № 2152
О ВНЕСЕНИИ ИЗМЕНЕНИЙ В ПОСТАНОВЛЕНИЕ
АДМИНИСТРАЦИИ ГОРОДА ВОЛОГДЫ ОТ 29 ДЕКАБРЯ 2012 ГОДА № 7950**

На основании статей 27, 42 Устава городского округа города Вологды ПОСТАНОВЛЯЮ:

1. Внести в постановление Администрации города Вологды от 29 декабря 2012 года № 7950 «Об установлении особенностей рассмотрения жалоб на нарушение порядка предоставления муниципальных услуг в Администрации города Вологды» (с последующими изменениями) следующие изменения:

1.1. В преамбуле цифры и слова «38, 44 Устава муниципального образования «Город Вологда»» заменить цифрами и словами «27, 42 Устава городского округа города Вологды».

1.2. В абзаце первом пункта 1:

после слова «руководителей» дополнить словами «либо муниципальных служащих»;

слова «многофункционального центра» заменить словами «муниципального казенного учреждения «Многофункциональный центр организации предоставления государственных и муниципальных услуг в городе Вологде» (далее – многофункциональный центр)».

1.3. Подпункт 1.2 после слова «обжалования» дополнить словами «решений и».

1.4. В пункте 3 слова «В.Г.Цепу» исключить.

2. Настоящее постановление подлежит опубликованию в газете «Вологодские новости» и размещению на официальном сайте Администрации города Вологды в информационно-телекоммуникационной сети «Интернет».

**Исполняющий обязанности
Мэра города Вологды
первый заместитель Мэра города Вологды -
начальник Департамента градостроительства
Администрации города Вологды А.Н. Баранов**

**ПОСТАНОВЛЕНИЕ
АДМИНИСТРАЦИИ ГОРОДА ВОЛОГДЫ
ОТ 28 ДЕКАБРЯ 2022 ГОДА № 2153
О ВНЕСЕНИИ ИЗМЕНЕНИЙ В ПОСТАНОВЛЕНИЕ
АДМИНИСТРАЦИИ ГОРОДА ВОЛОГДЫ
ОТ 14 ИЮЛЯ 2016 ГОДА № 831**

В соответствии с Бюджетным кодексом Российской Федерации, на основании статей 27 и 44 Устава городского округа города Вологды ПОСТАНОВЛЯЮ:

1. Внести в Порядок принятия Администрацией города Вологды, отраслевыми органами Администрации города Вологды, осуществляющими бюджетные полномочия главного администратора доходов бюджета города Вологды, решений о признании безнадежной к взысканию задолженности по платежам в бюджет города Вологды, утвержденный постановлением Администрации города Вологды от 14 июля 2016 года № 831 (с последующими изменениями), следующие изменения:

1.1. Подпункт 2.1.5 пункта 2.1 после слов «администратор доходов бюджета» дополнить словами «города Вологды».

1.2. В пункте 4.2 слово и цифру «разделе 2» заменить словом и цифрой «разделе 3».

1.3. В пункте 4.3 слово и цифры «пункте 4.3» заменить словом и цифрами «пункте 4.2».

2. Настоящее постановление подлежит официальному опубликованию в газете «Вологодские новости» и размещению на официальном сайте Администрации города Вологды в информационно-телекоммуникационной сети «Интернет».

**Исполняющий обязанности
Мэра города Вологды
первый заместитель Мэра города Вологды -
начальник Департамента градостроительства
Администрации города Вологды А.Н. Баранов**

**ПОСТАНОВЛЕНИЕ
АДМИНИСТРАЦИИ ГОРОДА ВОЛОГДЫ
ОТ 30 ДЕКАБРЯ 2022 ГОДА № 2178
О ВНЕСЕНИИ ИЗМЕНЕНИЙ В ПОСТАНОВЛЕНИЕ
АДМИНИСТРАЦИИ ГОРОДА ВОЛОГДЫ
ОТ 07 ДЕКАБРЯ 2018 ГОДА № 1530**

На основании статей 27, 42 Устава городского округа города Вологды ПОСТАНОВЛЯЮ:

1. Внести в Положение об Отделе экономики Департамента городского хозяйства Администрации города Вологды, утвержденное постановлением Администрации города Вологды от 7 декабря 2018 года № 1530 (с последующими изменениями), следующие изменения:

1.1. Пункт 2.9 после слов «муниципальных районов» дополнить словами «, муниципальных округов».

1.2. Пункт 3.16 после слов «муниципальных районов» дополнить словами «, муниципальных округов».

2. Настоящее постановление подлежит опубликованию в газете «Вологодские новости», размещению на официальном сайте Администрации города Вологды в информационно-телекоммуникационной сети «Интернет» и вступает в силу с 01 января 2023 года.

Мэр города Вологды С.А. Воропанов

**ПОСТАНОВЛЕНИЕ
АДМИНИСТРАЦИИ ГОРОДА ВОЛОГДЫ
ОТ 30 ДЕКАБРЯ 2022 ГОДА № 2180
О ВНЕСЕНИИ ИЗМЕНЕНИЙ В АДМИНИСТРАТИВНЫЙ РЕГЛАМЕНТ
ПО ПРЕДОСТАВЛЕНИЮ МУНИЦИПАЛЬНОЙ УСЛУГИ ПО
УСТАНОВЛЕНИЮ ПУБЛИЧНОГО СЕРВИСУТА В ОТДЕЛЬНЫХ ЦЕЛЯХ
НА ТЕРРИТОРИИ ГОРОДСКОГО ОКРУГА ГОРОДА ВОЛОГДЫ**

В связи с принятием Федерального закона от 14 июля 2022 года № 284-ФЗ «О внесении изменений в отдельные законодательные акты Российской Федерации», Федерального закона от 14 июля 2022 года № 312-ФЗ «О внесении изменений в Федеральный закон «О ведении гражданами садоводства и огородничества для собственных нужд и о внесении из-

менений в отдельные законодательные акты Российской Федерации» и отдельные законодательные акты Российской Федерации», в соответствии с Федеральным законом от 27 июля 2010 года № 210-ФЗ «Об организации предоставления государственных и муниципальных услуг» (с последующими изменениями), постановлением Администрации города Вологды от 28 октября 2010 года № 5755 «Об утверждении Порядка разработки и утверждения административных регламентов предоставления муниципальных услуг» (с последующими изменениями), на основании статей 27, 44 Устава городского округа города Вологды ПОСТАНОВЛЯЮ:

1. Внести в административный регламент по предоставлению муниципальной услуги по установлению публичного сервитута в отдельных целях на территории городского округа города Вологды, утвержденный постановлением Администрации города Вологды от 25 сентября 2019 года № 1388 (с последующими изменениями), следующие изменения:

- 1.1. В пункте 1.2 раздела 1:
 - 1.1.1. Подпункт 1.2.1 после слов «для размещения» дополнить словами «, капитального ремонта».
 - 1.1.2. Дополнить новыми подпунктами 1.2.5, 1.2.6 следующего содержания:
 - «1.2.5. Являющиеся единым оператором газификации, региональным оператором газификации, - в случае установления публичного сервитута для строительства, реконструкции, капитального ремонта и (или) эксплуатации линейных объектов систем газоснабжения, реконструкции или капитального ремонта их частей.
 - 1.2.6. Осуществляющие строительство, реконструкцию инженерного сооружения, являющегося линейным объектом, капитальный ремонт его участков (частей), реконструкцию, капитальный ремонт его участков (частей) в связи с планируемыми строительством, реконструкцией или капитальным ремонтом объектов капитального строительства.».
- 1.2. В разделе 2:
 - 1.2.1. Абзацы третий, четвертый подпункта 2.4.1 пункта 2.4 изложить в следующей редакции:

«- не более 30 дней со дня поступления ходатайства об установлении публичного сервитута и прилагаемых к ходатайству документов в целях, предусмотренных подпунктами 2.6.1, 2.6.2, 2.6.4, 2.6.5, 2.6.7 – 2.6.9 пункта 2.6 настоящего административного регламента, а также в целях установления публичного сервитута для реконструкции участков (частей) инженерных сооружений, предусмотренного подпунктом 2.6.6 пункта 2.6 настоящего административного регламента, но не ранее чем 15 дней со дня опубликования сообщения о поступившем ходатайстве об установлении публичного сервитута, предусмотренного подпунктом 1 пункта 3 статьи 39.42 Земельного кодекса Российской Федерации;

- не более 20 дней со дня поступления ходатайства об установлении публичного сервитута и прилагаемых к ходатайству документов в целях установления публичного сервитута для капитального ремонта участков (частей) инженерных сооружений, предусмотренного подпунктом 2.6.6 пункта 2.6 настоящего административного регламента.».
 - 1.2.2. В пункте 2.5:
 - 1.2.2.1. Абзац четырнадцатый исключить.
 - 1.2.2.2. В абзаце пятнадцатом слова и цифры «Министерства экономического развития Российской Федерации от 10 октября 2018 года № 542» заменить словами и цифрами «Федеральной службы государственной регистрации, кадастра и картографии от 19 апреля 2022 года № П/0150».
 - 1.2.3. В пункте 2.6:
 - 1.2.3.1. В подпункте 2.6.1 слово «Размещение» заменить словами «Строительство, реконструкция, эксплуатация, капитальный ремонт».
 - 1.2.3.2. Подпункты 2.6.6 – 2.6.8 изложить в следующей редакции:

«2.6.6. Реконструкция, капитальный ремонт участков (частей) инженерных сооружений, являющихся линейными объектами.

2.6.7. Строительство линейных объектов инфраструктуры (за исключением линейных объектов, размещение которых делает невозможным дальнейшее использование земельного участка или его части в соответствии с установленным видом разрешенного использования), реконструкция объектов инфраструктуры.

2.6.8. Обеспечение строительства, реконструкции объектов инфраструктуры, в том числе:

 - а) проезд, проезд, а также провоз строительных и иных материалов через земельный участок, если иное не установлено частью 6 статьи 4 Федерального закона от 31 июля 2020 года № 254-ФЗ «Об особенностях регулирования отдельных отношений в целях модернизации и расширения магистральной инфраструктуры и о внесении изменений в отдельные законодательные акты Российской Федерации» (с последующими изменениями);
 - б) размещение на земельном участке информационных щитов, указателей, предупредительных, межевых и геодезических знаков;
 - в) проведение необходимых для предотвращения затопления и подтопления, эрозии почв и для подобных целей работ по устройству защитных сооружений, созданию защитных лесных насаждений (за исключением случаев, если такие защитные сооружения, защитные лесные насаждения делают невозможным дальнейшее использование земельного участка или его части в соответствии с установленным видом разрешенного использования).».
 - 1.2.3.3. Дополнить подпунктом 2.6.9 следующего содержания:

«2.6.9. Прокладка, перенос, переустройство инженерных коммуникаций, их эксплуатация в границах полос отвода автомобильных дорог.».
 - 1.2.4. В пункте 2.7:
 - 1.2.4.1. В подпункте 2.7.1:
 - 1.2.4.1.1. В абзаце втором цифры «2.6.7» заменить цифрами «2.6.8».
 - 1.2.4.1.2. В абзаце третьем слова и цифры «Министерства экономического развития России от 10 октября 2018 года № 542» заменить словами и цифрами «Федеральной службы государственной регистрации, кадастра и картографии от 19 апреля 2022 года № П/0150».
 - 1.2.4.1.3. В абзаце шестом слова «планируемых границах публичного сервитута» заменить словами «границах территории, в отношении которой устанавливается публичный сервитут (далее - граница публичного сервитута)».
 - 1.2.4.1.3. Абзацы одиннадцатый – семнадцатый признать утратившими силу.
 - 1.2.4.2. Подпункт 2.7.2 изложить в следующей редакции:

«2.7.2. Форма ходатайства на предоставление муниципальной услуги размещается на Интернет-сайте, Региональном портале в сети «Интернет» с возможностью бесплатного копирования (скачивания).».
 - 1.2.4.3. В абзаце первом, седьмом, девятом, десятом подпункта 2.7.3, подпункте 2.7.5, абзаце втором, пятом подпункта 2.7.6, абзацах первом – четвертом, седьмом подпункта 2.7.7 слово «, заявление» в соответствующих падежах исключить.
 - 1.2.4.4. Абзац седьмой подпункта 2.7.3 изложить в следующей редакции:

«6) указание на право, на котором инженерное сооружение принадлежит заявителю, если подано ходатайство об установлении публичного сервитута для реконструкции, капитального ремонта или эксплуатации указанного инженерного сооружения, реконструкции или капитального ремонта его участка (части).».
 - 1.2.4.5. В подпункте 2.7.4:
 - 1.2.4.5.1. В абзаце третьем цифры «2.6.6, 2.6.7» заменить цифрами «2.6.7, 2.6.8».
 - 1.2.4.5.2. В абзаце шестом цифры и слова «2.6.6, абзацем вторым подпункта 2.6.7» заменить цифрами и словами «2.6.7, абзацем вторым подпункта 2.6.8».
 - 1.2.4.5.3. Дополнить новым абзацами восьмым, девятым следующего содержания:
 - «7) договор, предусмотренный статьей 19 Федерального закона от 8 ноября 2007 года № 257-ФЗ «Об автомобильных дорогах и о дорожной деятельности в Российской Федерации и о внесении изменений в отдельные законодательные акты Российской Федерации», в случае, если подано ходатайство об установлении публичного сервитута в целях, предусмотренных подпунктом 2.6.9 пункта 2.6 настоящего административного регламента;
 - 8) договор, на основании которого осуществляются реконструкция, капитальный ремонт существующих линейных объектов в связи с планируемыми строительством, реконструкцией или капитальным ремонтом объектов капитального строительства, в случае, если ходатайство в целях, предусмотренных подпунктом 2.6.6 пункта 2.6 настоящего административного регламента.».
 - 1.2.4.5.4. Абзац двенадцатый (в новой нумерации) после слов «размещения» дополнить словами «или капитального ремонта».
 - 1.2.5. В абзаце втором пункта 2.9 слова «и заявления» исключить.
 - 1.2.6. В пункте 2.10:
 - 1.2.6.1. В абзаце первом пункта 2.10, абзаце первом, втором, четвертом, пятом подпункта 2.10.2, абзаце втором, шестом - восьмом подпункта 2.10.3 слово «, заявление» в соответствующих падежах исключить.
 - 1.2.6.2. В подпункте 2.10.2:
 - 1.2.6.2.1. В абзаце шестом слова и цифры «Минэкономразвития России от 10 октября 2018 года № 542» заменить словами и цифрами «Федеральной службы государственной регистрации, кадастра и картографии от 19 апреля 2022 года № П/0150».
 - 1.2.6.2.2. Абзац седьмой признать утратившим силу.
 - 1.2.6.3. В подпункте 2.10.3:
 - 1.2.6.3.1. В абзаце пятом слова «садоводства, огородничества» заменить словами «гражданами садоводства или огородничества для собственных нужд».
 - 1.2.6.3.2. Абзац седьмой дополнить словами «, за исключением случая установления публичного сервитута в целях ка-

питального ремонта инженерных сооружений, являющихся линейными объектами, а также в целях капитального ремонта участков (частей) таких инженерных сооружений».

- 1.2.6.3.3. Абзац десятый признать утратившим силу.
- 1.2.7. В абзаце втором пункта 2.12, абзаце втором пункта 2.13 слово «, заявления» исключить.
- 1.3. В разделе 3:
 - 1.3.1. В абзацах втором, третьем пункта 3.1, пункте 3.2, абзаце первом пункта 3.3, подпунктах 3.3.1, 3.3.2, абзаце первом подпункта 3.3.3, абзаце первом подпункта 3.3.6 пункта 3.3 слово «, заявление» в соответствующих падежах исключить.
 - 1.3.2. Абзацы третий, четвертый подпункта 3.3.7 пункта 3.3 изложить в следующей редакции:

«не более 30 дней со дня поступления ходатайства об установлении публичного сервитута и прилагаемых к ходатайству документов в целях, предусмотренных подпунктами 2.6.1, 2.6.2, 2.6.4, 2.6.5, 2.6.7 – 2.6.9 пункта 2.6 настоящего административного регламента, а также в целях установления публичного сервитута для реконструкции участков (частей) инженерных сооружений, предусмотренного подпунктом 2.6.6 пункта 2.6 настоящего административного регламента, но не ранее чем 15 дней со дня опубликования сообщения о поступившем ходатайстве об установлении публичного сервитута, предусмотренного подпунктом 1 пункта 3 статьи 39.42 Земельного кодекса Российской Федерации;

не более 20 дней со дня поступления ходатайства об установлении публичного сервитута и прилагаемых к ходатайству документов в целях установления публичного сервитута для капитального ремонта участков (частей) инженерных сооружений, предусмотренного подпунктом 2.6.6 настоящего регламента.».
 - 1.3.3. Абзац второй подпункта 3.3.10 пункта 3.3, абзац второй подпункта 3.4.3 пункта 3.4 признать утратившими силу.

2. Настоящее постановление подлежит официальному опубликованию в газете «Вологодские новости» и размещению на официальном сайте Администрации города Вологды в информационно-телекоммуникационной сети «Интернет».

Мэр города Вологды С.А. Воропанов

ПОСТАНОВЛЕНИЕ АДМИНИСТРАЦИИ ГОРОДА ВОЛОГДЫ ОТ 30 ДЕКАБРЯ 2022 ГОДА № 2184 О ВНЕСЕНИИ ИЗМЕНЕНИЙ В ПОСТАНОВЛЕНИЕ АДМИНИСТРАЦИИ ГОРОДА ВОЛОГДЫ ОТ 26 МАЯ 2016 ГОДА № 583

На основании статей 27, 42 Устава городского округа города Вологды ПОСТАНОВЛЯЮ:

1. Внести в Положение о Комиссии по повышению качества предоставления муниципальных услуг городского округа города Вологды, утвержденное постановлением Администрации города Вологды от 26 мая 2016 года № 583 (с последующими изменениями), следующие изменения:

- 1.1. Раздел «2. Задачи и функции Комиссии» изложить в следующей редакции:

«2. Задачи и функции Комиссии

2.1. Основными задачами Комиссии являются:

 - создание условий для повышения качества и обеспечения доступности для населения муниципальных услуг, предоставляемых органами Администрации города Вологды, а также услуг, предоставляемых муниципальными учреждениями, в которых размещается муниципальное задание (заказ) (далее - услуги);
 - создание условий для увеличения доли граждан, имеющих доступ к получению услуг по принципу «одного окна», в том числе в муниципальном казенном учреждении «Многофункциональный центр организации предоставления государственных и муниципальных услуг в городе Вологде»;
 - оптимизация процессов предоставления услуг;
 - обеспечение содействия увеличению доли граждан, обращающихся за получением услуг в электронной форме.

2.2. Комиссия осуществляет следующие функции:

 - координация деятельности органов Администрации города Вологды и муниципальных учреждений, в которых размещается муниципальное задание (заказ), при решении задач в сфере повышения удовлетворенности жителей города Вологды качеством услуг;
 - рассмотрение вопросов внедрения мониторинга качества и доступности предоставления услуг;
 - рассмотрение вопросов расширения практики предоставления услуг с использованием механизмов «одного окна»;
 - координация деятельности органов Администрации города Вологды и муниципальных учреждений, в которых размещается муниципальное задание (заказ), при организации предоставления услуг на базе муниципального казенного учреждения «Многофункциональный центр организации предоставления государственных и муниципальных услуг в городе Вологде»;
 - рассмотрение предложений органов Администрации города Вологды и муниципальных учреждений, в которых размещается муниципальное задание (заказ), об оптимизации процессов предоставления услуг;
 - рассмотрение вопросов совершенствования процессов предоставления услуг в электронной форме.

2.3. Комиссия для выполнения возложенных на нее задач и функций имеет право:

 - заслушивать представителей органов Администрации города Вологды о выполнении возложенных на них задач по повышению качества и доступности услуг на территории городского округа города Вологды;
 - запрашивать и получать в установленном порядке необходимые материалы от органов Администрации города Вологды и муниципальных учреждений, в которых размещается муниципальное задание (заказ);
 - организовывать и проводить совещания и рабочие встречи по вопросам, отнесенным к ведению Комиссии;
 - приглашать на заседания Комиссии представителей органов Администрации города Вологды и муниципальных учреждений, в которых размещается муниципальное задание (заказ).».

1.2. Пункт 3.4 изложить в следующей редакции:

«3.4. Заседание Комиссии считается правомочным, если на нем присутствуют более половины ее членов. Решения Комиссии принимаются простым большинством голосов от числа присутствующих на заседании членов Комиссии. В случае равенства голосов голос лица, председательствующего на заседании Комиссии, является решающим.

Допускается принятие решения Комиссии в заочной форме - путем опроса членов Комиссии.

Для принятия решения путем опроса членов Комиссии необходимо собрать не менее 2/3 подписей членов Комиссии за принятие соответствующего решения от общего числа членов Комиссии.

Решения Комиссии, принятые путем опроса членов Комиссии, вносятся в протокол очередного заседания Комиссии.».

1.3. Пункт 3.11 исключить.

1.4. Пункт 3.12 считать пунктом 3.11.

2. Внести в состав Комиссии по повышению качества предоставления муниципальных услуг городского округа города Вологды, утвержденный постановлением Администрации города Вологды от 26 мая 2016 года № 583 (с последующими изменениями), следующие изменения:

 - 2.1. Ввести в состав Комиссии Трикоз Наталью Михайловну, заместителя начальника отдела муниципальной службы и кадров Управления делами Администрации города Вологды, в качестве секретаря Комиссии по повышению качества предоставления муниципальных услуг городского округа города Вологды.
 - 2.2. В наименовании должности Кокориной Светланы Евгеньевны слова «, секретарь комиссии» исключить.
 3. Настоящее постановление подлежит опубликованию в газете «Вологодские новости» и размещению на официальном сайте Администрации города Вологды в информационно-телекоммуникационной сети «Интернет».

Мэр города Вологды С.А. Воропанов

ПОСТАНОВЛЕНИЕ АДМИНИСТРАЦИИ ГОРОДА ВОЛОГДЫ ОТ 30 ДЕКАБРЯ 2022 ГОДА № 2184 О СОГЛАСОВАНИИ РАЗМЕЩЕНИЯ МЕМОРИАЛЬНОГО ОБЪЕКТА (МЕМОРИАЛЬНОЙ ДОСКИ) В ПАМЯТЬ ОБ ИЗВЕСТНОМ КУПЦЕ I ГИЛЬДИИ, МЕЦЕНАТЕ, ОБЩЕСТВЕННОМ И ГОСУДАРСТВЕННОМ ДЕЯТЕЛЕ ХРИСТОФОРЕ СЕМЕНОВИЧЕ ЛЕДЕНЦОВЕ НА ФАСАДЕ ЗДАНИЯ № 1 ПО УЛИЦЕ ГАЛКИНСКОЙ В ГОРОДЕ ВОЛОГДЕ

Рассмотрев предложение федерального государственного бюджетного образовательного учреждения высшего образования «Вологодский государственный университет» и прилагаемые документы, в соответствии с Федеральным законом от 06 октября 2003 года № 131-ФЗ «Об общих принципах организации местного самоуправления в Российской Федерации» (с последующими изменениями), постановлением Администрации города Вологды от 01 июня 2018 года № 608 «Об утверждении Порядка принятия архитектурных решений о размещении объектов монументально-декоративного искусства на территории муниципального образования «Город Вологда», на основании статей 27, 44 Устава городского округа города Вологды ПОСТАНОВЛЯЮ:

1. Согласовать размещение мемориального объекта (мемориальной доски) в память об известном купце I гильдии, меценате, общественном и государственном деятеле Христофоре Семеновиче Леденцове на фасаде здания № 1 по улице Галкинской в городе Вологде (далее – объект).

2. Утвердить прилагаемые архитектурно-художественное решение объекта и текст надписи на нем.

3. Определить лицом, ответственным за финансирование, изготовление, установку, сроки установки и содержание до передачи изготовленного и установленного объекта в собственность городского округа города Вологды, федеральное государственное бюджетное образовательное учреждение высшего образования «Вологодский государственный университет».

4. Настоящее постановление подлежит официальному опубликованию в газете «Вологодские новости» и размещению на официальном сайте Администрации города Вологды в информационно-телекоммуникационной сети «Интернет».

Мэр города Вологды С.А. Воропанов

УТВЕРЖДЕНЫ
постановлением
Администрации города Вологды
от 30.12.2022 № 2184

Архитектурно-художественное решение мемориального объекта (мемориальной доски) в память об известном купце I гильдии, меценате, общественном и государственном деятеле Христофоре Семеновиче Леденцове на фасаде здания № 1 по улице Галкинской в городе Вологде и текст надписи на нем



Материал: плита - гранит 70*90 см, способ нанесения – гравировка

Текст надписи

НАУКА
ТРУД
ЛЮБОВЬ
ДОВОЛЬСТВО

В этом здании в 1860 году окончил
гимназический курс наук известный
российский меценат и общественный
деятель, купец I гильдии

Леденцов Христофор Семенович

Место размещения на фасаде здания



**ПОСТАНОВЛЕНИЕ
АДМИНИСТРАЦИИ ГОРОДА ВОЛОГДЫ
ОТ 30 ДЕКАБРЯ 2022 ГОДА № 2185
ОБ УТВЕРЖДЕНИИ ПРОЕКТА ПЛАНИРОВКИ ТЕРРИТОРИИ
РАЙОНА АНАНЬИНО, МИКРОРАЙОНА «ЗЕЛЕНЬ ГОРОД» И
СМЕЖНОЙ С НИМИ ТЕРРИТОРИИ, ОГРАНИЧЕННОЙ УЛИЦЕЙ
ГРИГОРЬЕВСКОЙ И СТАРО-КИРИЛЛОВСКИМ ШОССЕ**

В соответствии с постановлением Администрации города Вологды от 9 марта 2022 года № 320 «О подготовке проекта планировки территории района Ананьино, микрорайона «Зеленый город» и смежной с ними территории, ограниченной улицей Григорьевской и Старо-Кирилловским шоссе», заключением о результатах общественных обсуждений от 12 декабря 2022 года, руководствуясь статьями 42, 45, 46 Градостроительного кодекса Российской Федерации, решением Вологодской городской Думы от 30 июня 2005 года № 275 «О разграничении полномочий органов местного самоуправления городского округа города Вологды в области градостроительной деятельности», статьями 27, 44 Устава городского округа города Вологды, ПОСТАНОВЛЯЮ:

1. Утвердить прилагаемый проект планировки территории района Ананьино, микрорайона «Зеленый город» и смежной с ними территории, ограниченной улицей Григорьевской и Старо-Кирилловским шоссе.

2. Признать утратившими силу:

2.1. Проект планировки территории микрорайона «Зеленый город» в границах Окружного шоссе – улицы Ильюшина – Автодороги Вологда – Новая Ладога, утвержденный постановлением Администрации города Вологды от 18 июля 2016 года № 854 (с последующими изменениями);

2.2. Проект планировки района Ананьино города Вологды, утвержденный постановлением Главы города Вологды от 18 августа 2008 года № 4428.

3. Настоящее постановление подлежит официальному опубликованию в газете «Вологодские новости» и размещению на официальном сайте Администрации города Вологды в информационно-телекоммуникационной сети «Интернет».

Мэр города Вологды С.А. Воропанов

УТВЕРЖДЕНО
постановлением Администрации
города Вологды
от 30.12.2022 № 2185

**Проект планировки территории района Ананьино,
микрорайона «Зеленый город» и смежной с ними
территории, ограниченной улицей Григорьевской и
Старо-Кирилловским шоссе**

Основная часть
Вологда
2022 г.

СОДЕРЖАНИЕ

Введение

1. Общие данные

2. Красные линии

3. Положение о характеристиках планируемого развития территории

3.1. Параметры проектируемой застройки

3.2. Социальная инфраструктура, объекты повседневного обслуживания

3.3. Транспортная инфраструктура

3.4. Коммунальная инфраструктура

3.5. Основные технико-экономические показатели плотности и параметры застройки территории

4. Положение об очередности планируемого развития территории

ГРАФИЧЕСКИЕ МАТЕРИАЛЫ

1. Чертеж планировки территории, М 1:2000 (2 листа)

2. Чертеж красных линий, М 1:2000 (2 листа)

Введение

Проект планировки территории разработан с соблюдением положений Градостроительного кодекса Российской Федерации, Земельного кодекса Российской Федерации, Водного кодекса Российской Федерации, Федерального закона от 10 января 2002 года № 7-ФЗ «Об охране окружающей среды» (с последующими изменениями), приказа Министра России от 30 декабря 2016 года № 1034/пр «Об утверждении СП 42.13330 «СНиП 2.07.01-89* Градостроительство. Планировка и застройка городских и сельских поселений» (с последующими изменениями), генерального плана городского округа города Вологды, утвержденного решением Вологодской городской Думы от 29 декабря 2014 года № 171 (с последующими изменениями) (далее – генеральный план города Вологды), местных нормативов градостроительного проектирования городского округа города Вологды, утвержденных решением Вологодской городской Думы от 21 декабря 2017 года № 1382 (с последующими изменениями) (далее – МНП ГО города Вологды), Правил землепользования и застройки городского округа города Вологды, утвержденных решением Вологодской городской Думы от 26 июня 2009 года № 72 (с последующими изменениями) (далее – ПЗЗ города Вологды), проекта планировки территории микрорайона «Зеленый город» в границах Окружного шоссе – улицы Ильюшина - автодороги Вологда - Новая Ладога, утвержденного постановлением Администрации города Вологды от 18 июля 2016 года № 854 (с последующими изменениями), иных нормативных правовых актов Российской Федерации, Вологодской области и городского округа города Вологды.

Проект планировки территории района Ананьино, микрорайона «Зеленый город» (далее в текстовой и графической части наименование микрорайона указано согласно постановлению Администрации города Вологды от 30 декабря 2015 года № 10216) и смежной с ними территории, ограниченной улицей Григорьевской и Старо-Кирилловским шоссе (далее – проект планировки территории) выполнен на основании постановления Администрации города Вологды от 09 марта 2022 года № 320.

1. Общие данные

Проект планировки территории разработан на часть территории городского округа в границах кадастровых кварталов 35:24:0104001, 35:24:0104002, 35:24:0104003, 35:24:0104004, 35:24:0104005, 35:24:0104006, 35:24:0104007, 35:24:0104008, 35:24:0104009, 35:24:0104010, 35:24:0104011, 35:24:0104012, 35:24:0104013, 35:24:0104014, 35:24:0403001 и частично захватывает территорию кварталов 35:24:0103001, 35:24:0103002. Проект планировки территории ограничен с запада и севера – границей городского округа города Вологда, с востока – улицей Григорьевской и Окружным шоссе, с юга – улицей Ильюшина и включает в себя три основных элемента: район Ананьино, микрорайон «Зеленый город» и производственно-складской район.

В районе Ананьино преобладает преимущественно индивидуальная жилая застройка. Вдоль улицы Ананьинской расположены магазины (продовольственного и непродовольственного назначения), учреждение дошкольного образования (МДОУ «Детский сад № 50 «Ландыш»). Остальные объекты социально-бытового обслуживания населения находятся за границами района Ананьино.

В микрорайоне «Зеленый город» на момент разработки проекта планировки территории жилая зона представлена 2 жилыми группами со встроенно-пристроенными помещениями (7 жилыми домами переменной этажности). Вдоль Окружного шоссе расположены магазины (продовольственного и непродовольственного назначения). В северной части микрорайона вдоль автодороги Вологда-Тихвин-автомобильная дорога Р-21 «Кола» располагается АЗС. Остальная часть территории свободна от застройки. Объекты здравоохранения, общеобразовательные учреждения, объекты дошкольного образования и другие объекты социально-бытового обслуживания населения существующих жилых домов находятся за границами проекта планировки территории в нормативном радиусе обслуживания территории.

В производственно-складском районе преобладает преимущественно застройка производственно-складскими объектами и объектами инженерной инфраструктуры. В южной части района вдоль автодороги Вологда-Тихвин-автомобильная дорога Р-21 «Кола» и Окружного шоссе расположены АЗС, автосалоны, объекты постоянного хранения автомобилей. На момент разработки проекта планировки территории вдоль улицы Копрецовской находится существующая индивидуальная жилая застройка, расположенная в санитарно-защитных зонах объектов производственно-складского назначения. Большая часть территории района свободна от застройки. Объекты социально-бытового обслуживания населения находятся за границами производственно-складского района в нормативном радиусе обслуживания.

В соответствии с генеральным планом города Вологды территория проектирования расположена в границах функциональных зон: зоне акваторий, зоне застройки индивидуальными жилыми домами, зоне застройки малоэтажными жилыми домами (до 4 этажей, включая мансардный), зоне смешанной и общественно-деловой застройки, зоне специализированной общественной застройки, многофункциональной общественно-деловой зоне, зоне озелененных территорий общего пользования (лесопарки, парки, сады, скверы, бульвары, городские леса), зоне озелененных территорий специального назначения, зоне садоводческих или огороднических некоммерческих товариществ, зоне инженерной инфраструктуры,

Район Аняньино						
№ п/п	Наименование учреждения	Единицы измерения	Минимальная обеспеченность	По расчету на 3901 чел.	Фактический показатель	Примечания
7	Спортивно-досуговый комплекс	кв.м площади на 1000 жителей	300	1168	-	в радиусе территориальной доступности 800 м
8	Объект здравоохранения	посещений в смену на 1000 жителей	22	86	-	в радиусе территориальной доступности 1000 м
9	Отделение банка	кв.м площади на 1000 жителей	40	156	-	в радиусе территориальной доступности 800 м
10	Объекты бытового обслуживания	число рабочих мест на 1000 жителей	2	8	10	
Микрорайон «Зелёный Город»						
№ п/п	Наименование учреждения	Единицы измерения	Минимальная обеспеченность	По расчету на 14439 чел.	Фактический показатель	Примечания
1	Торговые объекты	кв.м торговой площади на 1000 жителей	458,51	6620	4097	в радиусе территориальной доступности 500 м
2	Аптека	объект на 13000 жителей	1	1	3	
3	Отделение почтовой связи	объект на 9000 жителей	1	1	-	
4	Опорный пункт охраны порядка	объект на участок	1	2	1	в радиусе территориальной доступности 800 м
5	Дошкольная образовательная организация	мест на 1000 чел.	76	1097	229 (МДОУ № 77) 507 (МДОУ № 74)	в радиусе территориальной доступности 300 м
6	Общеобразовательная школа	мест на 1000 чел.	108	1559	1470* (МОУ № 26) 956* (МОУ № 22)	в радиусе территориальной доступности 500 м*
7	Многофункциональные физкультурно-оздоровительные комплексы	единовременно на 1000 чел.	по заданию на проектирование (но не менее 190 мест)	2743	240	радиус транспортной доступности 1 час
8	Культурно-развлекательные, кино-концертные комплексы	объектов	по заданию на проектирование	по заданию на проектирование	3	
9	Объекты культового назначения	мест/1000 верующих	7,5	108	-	не нормируется (размещается по согласованию с местной епархией)
10	Объект здравоохранения: амбулаторно-поликлиническая сеть	посещений в смену/1000 человек	По заданию на проектирование, определяемому органами здравоохранения, но не менее 18, 15	262	800 детская поликлиника № 2 (100 посещений), городская поликлиника номер № 4 (700 посещений)	в радиусе территориальной доступности 1000 м
11	Отделение банка	кв.м площади на 1000 жителей	40	578	80 (банк «Воложа-нин», банкоматы)	в радиусе территориальной доступности 800 м
12	Объекты бытового обслуживания	число рабочих мест на 1000 жителей	9	130	60	в радиусе территориальной доступности 500 м

* количество учащихся в две смены

** размещение общеобразовательных организаций допускается на расстоянии транспортной доступности: для учащихся общеобразовательных организаций начального общего образования - 15 мин. (в одну сторону), для учащихся общеобразовательных организаций основного общего и среднего общего образования - не более 50 мин. (в одну сторону).

Данные о проектируемых объектах повседневного и периодического обслуживания территории проекта планировки для расчетного количества населения представлены в таблице № 4.

Таблица № 4

Район Аняньино						
№ п/п	Наименование учреждения	Единицы измерения	Минимальная обеспеченность	По расчету/ по заданию на проектирование на 3901 чел.	Проектное предложение	Примечания
1	Торговые объекты	кв.м торговой площади на 1000 жителей	100	390	4487,40	в радиусе территориальной доступности 800 м
2	Аптечный пункт	кв.м площади на 1000 жителей	50	195	200	
3	Отделение почтовой связи	объект на участок	1	2	2	
4	Опорный пункт охраны порядка	объект на участок	1	2	2	
5	Отделение банка	кв.м площади на 1000 жителей	40	156	200	
6	Дошкольная образовательная организация (проектируемый объект № 12)	мест на 1000 чел.	76	296	100	в радиусе территориальной доступности 500 м
7	Дошкольная образовательная организация (проектируемый объект № 13)	мест на 1000 чел.	76		250	
8	Общеобразовательная школа (проектируемый объект № 17)	мест на 1000 чел.	108	421	528	
9	Спортивно-досуговый комплекс (проектируемые объекты № № 18, 19)	кв.м площади на 1000 жителей	300	1168	1879,20	в радиусе территориальной доступности 800 м
10	Объект здравоохранения (проектируемый объект № 14)	посещения в смену на 1000 жителей	22	86	100	в радиусе территориальной доступности 1000 м
11	Объект дополнительного образования (проектируемый объект № 16)	мест для школьников	10% общего числа школьников	53	53	радиус пешеходно-транспортной доступности 30 минут
12	Культурно-развлекательные, кино-концертные комплексы (проектируемые объекты №№ 15, 20)	объектов	по заданию на проектирование	по заданию на проектирование	2	радиус транспортной доступности 1 час
Микрорайон «Зелёный Город»						
№ п/п	Наименование учреждения	Единицы измерения	Минимальная обеспеченность	По расчету/ по заданию на проектирование на 14439 чел.	Проектное предложение	Примечания
1	Торговые объекты (встроенно-пристроенный магазин в проектируемом объекте № 35)	кв.м торговой площади на 1000 жителей	458,51	6620	6700	в радиусе территориальной доступности 500 м
2	Аптека (встроенно-пристроенная в проектируемом объекте № 32)	объект на 13000 жителей	1	1	1	
3	Отделение почтовой связи (встроенно-пристроенное в проектируемом объекте № 45)	объект на 9000 жителей	1	1	1	
4	Опорный пункт охраны порядка (встроенно-пристроенный в проектируемом объекте № 31)	объект на участок	1	2	1	в радиусе территориальной доступности 800 м
5	Дошкольная образовательная организация (проектируемый объект № 36)	мест на 1000 чел.	76	1097	350	в радиусе территориальной доступности 300 м
6	Дошкольная образовательная организация (проектируемый объект № 40, пристроенный к жилой группе)	мест на 1000 чел.	76		140	
7	Дошкольная образовательная организация (проектируемый объект № 41)	мест на 1000 чел.	76		320	
8	Дошкольная образовательная организация (проектируемый объект № 43, пристроенный к жилой группе)	мест на 1000 чел.	76		110	

Район Аняньино						
№ п/п	Наименование учреждения	Единицы измерения	Минимальная обеспеченность	По расчету/ по заданию на проектирование на 3901 чел.	Проектное предложение	Примечания
1	Торговые объекты	кв.м торговой площади на 1000 жителей	100	390	4487,40	в радиусе территориальной доступности 800 м
9	Общеобразовательная школа (проектируемый объект № 34)	мест на 1000 чел.	108	1559	1512	в радиусе территориальной доступности 500 м*
10	Многофункциональные физкультурно-оздоровительные комплексы (проектируемый объект № 48)	единовременно мест на 1000 чел.	по заданию на проектирование (но не менее 190 мест)	2743	1400	радиус транспортной доступности 1 час
11	Культурно-развлекательные, кино-концертные комплексы (проектируемый объект № 49)	объектов	по заданию на проектирование	по заданию на проектирование	2	
12	Объекты культового назначения (проектируемый объект № 46)	мест/1000 верующих	7,5	108	110	не нормируется (размещается по согласованию с местной епархией)
13	Объект здравоохранения: амбулаторно-поликлиническая сеть (встроенно-пристроенный в проектируемом объекте № 44)	Посещений в смену/ 1000 человек	По заданию на проектирование, определяемому органами здравоохранения, но не менее 18, 15	262	265	в радиусе территориальной доступности 1000 м
14	Отделение банка (проектируемый объект № 45)	кв.м площади на 1000 жителей	40	578	580	в радиусе территориальной доступности 800 м

* размещение общеобразовательных организаций допускается на расстоянии транспортной доступности: для учащихся общеобразовательных организаций начального общего образования - 15 мин. (в одну сторону), для учащихся общеобразовательных организаций основного общего и среднего общего образования - не более 50 мин. (в одну сторону) - рекомендация может распространяться на образовательные организации, принимающие учащихся без учета регистрации по месту жительства.

3.3. Транспортная инфраструктура

Основные технико-экономические показатели улично-дорожной сети в границах проектирования отражены в таблице № 5.

Таблица № 5

№ п/п	Наименование (категория улицы)	Ширина в красных линиях, м*	Протяженность, м*		Перечень мероприятий*
			Существующее положение на момент подготовки ППТ	Расчетный срок (2035 год)	
1	улица Аняньинская (магистральная улица районного значения)	40	2117	2117	реконструкция улицы в соответствии с профилем I-I, отраженным в графической части раздела «Материалы по обоснованию» (устройство тротуаров, полос озеленения, велосаночная, 4 полос движения и 1 разделительной полосы)
2	улица Григорьевская (магистральная улица районного значения)	40	-	1762	проектирование улицы в соответствии с профилем II-II, отраженным в графической части раздела «Материалы по обоснованию» (устройство тротуаров, полос озеленения, 4 полос движения и 1 разделительной полосы)
3	Окружное шоссе (магистральная улица районного значения)	60	945	1040	реконструкция улицы в соответствии с профилем III-III, отраженным в графической части раздела «Материалы по обоснованию» (устройство тротуаров, полос озеленения, 4 полос движения, 1 разделительной полосы, автопарковки)
4	Окружное шоссе (магистральная улица областного значения)	60,4	656	656	существующий профиль IIIа-IIIа, отраженный в графической части раздела «Материалы по обоснованию» (устройство тротуаров, полос озеленения, 6 полос движения, автопарковки)
5	улица Цветочная (магистральная улица районного значения)	40	1122	1179	реконструкция улицы в соответствии с профилем IV-IV, отраженным в графической части раздела «Материалы по обоснованию» (устройство тротуаров, полос озеленения, 2 полос движения)
6	Старо-Кирилловское шоссе (магистральная улица районного значения)	40	1705	1692	реконструкция улицы в соответствии с профилем V-V, отраженным в графической части раздела «Материалы по обоснованию» (устройство тротуаров, полос озеленения, велосаночная, 2 полос движения)
7	Проектируемая улица № 1 (магистральная улица районного значения)	40	-	1155	установление красных линий, строительство улицы в соответствии с профилем XIII-XIII, отраженным в графической части раздела «Материалы по обоснованию» (устройство тротуаров, полос озеленения, 4 полос движения и 1 разделительной полосы)
8	Автомобильная дорога общего пользования федерального значения Вологда-Тихвин-автомобильная дорога Р-21 «Кола»	60	1194	1194	Существующий профиль XXIV-XXIV, отраженный в графической части раздела «Материалы по обоснованию», дополняется велосаночной (устройство тротуаров, полос озеленения, велосаночная, 6 полос движения и 1 разделительной полосы)
9	улица Ильюшина (магистральная улица районного значения)	40	737	737	изменение красных линий в соответствии с профилем XXVI-XXVI, отраженным в графической части раздела «Материалы по обоснованию» (устройство тротуаров, полос озеленения, велосаночная, 2 полос движения, автопарковки)
10	улица 8-ая Садовая (улица местного значения)	25,0 - 35,0	1224	1210	в соответствии с профилем VI-VI, отраженным в графической части раздела «Материалы по обоснованию» (устройство тротуара, полос озеленения, 2 полос движения)
11	улица 8-ая Садовая (улица местного значения)	21,0 - 29,0	795	1069	строительство улицы в соответствии с профилем VII-VII, отраженным в графической части раздела «Материалы по обоснованию» (устройство тротуара, полос озеленения, 2 полос движения)
12	улица 8-ая Садовая (улица местного значения)	20	218	220	строительство улицы в соответствии с профилем VIII-VIII, отраженным в графической части раздела «Материалы по обоснованию» (устройство тротуаров, полос озеленения, 2 полос движения)
13	улица Кирилловская, ул. 1-ая Садовая, ул. 2-ая Садовая, ул. 3-ая Садовая, ул. 4-ая Садовая, ул. 5-ая Садовая, ул. 6-ая Садовая, ул. 7-ая Садовая, улица Екимцевская (улицы местного значения)	15	946 964 717 729 710 746 660 614 702 688	1166 964 744 746 746 746 746 746 746 382	в соответствии с профилем VII-VII, отраженным в графической части раздела «Материалы по обоснованию» (устройство тротуаров, полос озеленения, 2 полос движения)
14	проектируемая улица № 3, проектируемая улица № 4 (улицы местного значения)	15	-	509 419	установление красных линий, строительство улицы в соответствии с профилем VIII-VIII, отраженным в графической части раздела «Материалы по обоснованию» (устройство тротуаров, полос озеленения, 2 полос движения)
15	ул. 2-ая Кирилловская, ул. 3-ая Кирилловская, ул. 4-ая Кирилловская, ул. 5-ая Кирилловская, ул. 6-ая Кирилловская, улица Усадебная (улицы местного значения)	15	277 307 378 408 543 430	277 307 378 408 566 430	в соответствии с профилем VIII-VIII, отраженным в графической части раздела «Материалы по обоснованию» (устройство тротуаров, полос озеленения, 2 полос движения)
16	проектируемая улица № 5, проектируемая улица № 6, проектируемая улица № 7 (улицы местного значения)	15	-	286 654 425	установление красных линий, строительство улицы в соответствии с профилем VIII-VIII, отраженным в графической части раздела «Материалы по обоснованию» (устройство тротуаров, полос озеленения, 2 полос движения)
17	улица Сиреневая (улица местного значения)	18	443	443	в соответствии с профилем IX-IX, отраженным в графической части раздела «Материалы по обоснованию» (устройство тротуаров, полос озеленения, 2 полос движения)

№ п/п	Наименование (категория улицы)	Ширина в красных линиях, м*	Протяженность, м*		Перечень мероприятий*
			Существующее положение на момент подготовки ППТ	Расчетный срок (2035 год)	
18	улица Сиреневая (улица местного значения)	20,4	82	82	в соответствии с профилем IXа- IXа, отображенным в графической части раздела «Материалы по обоснованию» (устройство тротуаров, полос озеленения, 2 полосы движения)
19	улица Сиреневая (улица местного значения)	20	730	730	в соответствии с профилем IXб- IXб, отображенным в графической части раздела «Материалы по обоснованию» (устройство тротуаров, полос озеленения, 2 полосы движения)
20	ул. 1-ая Кирилловская (улица местного значения)	15	325	325	в соответствии с профилем X- X, отображенным в графической части раздела «Материалы по обоснованию» (устройство тротуаров, полос озеленения, 2 полосы движения)
21	переулок Ананьинский (улица местного значения)	15	737	725	в соответствии с профилем XI- XI, отображенным в графической части раздела «Материалы по обоснованию» (устройство тротуаров, полос озеленения, 2 полосы движения)
22	проектируемая улица № 8 (улица местного значения)	15	-	148	установление красных линий, строительство улицы в соответствии с профилем XII- XII, отображенным в графической части раздела «Материалы по обоснованию» (устройство тротуаров, полос озеленения, 2 полосы движения)
23	проектируемая улица № 9 (улица местного значения)	30	-	364	установление красных линий, строительство улицы в соответствии с профилем XIII- XIII, отображенным в графической части раздела «Материалы по обоснованию» (устройство тротуаров, полос озеленения, 2 полосы движения)
24	проектируемая улица № 9 (улица местного значения)	26	-	459	установление красных линий, строительство улицы в соответствии с профилем XIV- XIV, отображенным в графической части раздела «Материалы по обоснованию» (устройство тротуаров, полос озеленения, 2 полосы движения)
25	проектируемая улица № 10 (улица местного значения)	30	-	409	установление красных линий, строительство улицы в соответствии с профилем XV- XV, отображенным в графической части раздела «Материалы по обоснованию» (устройство тротуаров, полос озеленения, 2 полосы движения, автопарковки)
26	улица 8-ая Садовая (улица местного значения)	18	665	604	строительство улицы в соответствии с профилем XVI- XVI, отображенным в графической части раздела «Материалы по обоснованию» (устройство тротуаров, полос озеленения, 2 полосы движения)
27	улица Усадьба (улица местного значения)	15	421	636	в соответствии с профилем XVII- XVII, отображенным в графической части раздела «Материалы по обоснованию» (устройство тротуаров, полос озеленения, 2 полосы движения)
28	проектируемая улица № 11, проектируемая улица № 12 (улицы местного значения)	15	-	278 490	установление красных линий, строительство улицы в соответствии с профилем XVIII- XVIII, отображенным в графической части раздела «Материалы по обоснованию» (устройство тротуаров, полос озеленения, 2 полосы движения)
29	проектируемая улица № 11 (улица местного значения)	15	-	70	установление красных линий, строительство улицы в соответствии с профилем XIX- XIX, отображенным в графической части раздела «Материалы по обоснованию» (устройство тротуаров, полосы озеленения, велослужбы, 2 полосы движения)
30	проектируемая улица № 13 (улица местного значения)	23,5	-	659	установление красных линий, строительство улицы в соответствии с профилем XX- XX, отображенным в графической части раздела «Материалы по обоснованию» (устройство тротуаров, полосы озеленения, 2 полосы движения, автопарковки)
31	проектируемая улица (проезд) № 14 (основной проезд)	11	-	304	установление красных линий, строительство проезда в соответствии с профилем XXI- XXI, отображенным в графической части раздела «Материалы по обоснованию» (устройство тротуаров, 2 полосы движения)
32	проектируемая улица (проезд) № 15 (основной проезд)	11,5	-	221	установление красных линий, строительство проезда в соответствии с профилем XXII- XXII, отображенным в графической части раздела «Материалы по обоснованию» (устройство тротуаров, полос озеленения, 2 полосы движения)
33	улица Копрецовская (основной проезд)	12	539	539	в соответствии с профилем XXIII- XXIII, отображенным в графической части раздела «Материалы по обоснованию» (устройство тротуаров, полосы озеленения, 2 полосы движения)
34	улица Дубровская (основной проезд)	9	528	1182	в соответствии с профилем XXIV- XXIV, отображенным в графической части раздела «Материалы по обоснованию» (устройство тротуаров, полос озеленения, 2 полосы движения)
35	проектируемая улица № 16 (основной проезд)	-	-	281	установление красных линий, строительство проезда в соответствии с профилем XXV- XXV, отображенным в графической части раздела «Материалы по обоснованию» (устройство тротуаров, полос озеленения, 2 полосы движения)
36	проектируемая улица (проезд) № 17, проектируемая улица (проезд) № 18 (основные проезды)	9	-	273 363	установление красных линий, строительство проезда в соответствии с профилем XXVI- XXVI, отображенным в графической части раздела «Материалы по обоснованию» (устройство тротуаров, 2 полосы движения)
37	проектируемая улица (проезд) № 19, проектируемая улица (проезд) № 20 (второстепенные проезды)	7	-	129 122	установление красных линий, строительство проезда в соответствии с профилем XXVII- XXVII, отображенным в графической части раздела «Материалы по обоснованию» (устройство тротуаров, полос озеленения, 1 полосы движения)
38	проектируемая улица (проезд) № 21 (второстепенный проезд)	8,1	-	78	установление красных линий, строительство проезда в соответствии с профилем XXVIII- XXVIII, отображенным в графической части раздела «Материалы по обоснованию» (устройство тротуаров, полос озеленения, 1 полосы движения)

*параметры и проектные решения улично-дорожной сети окончательно определяются документацией по планировке территории, предусматривающей размещение одного или нескольких линейных объектов.

Технико-экономические показатели мест хранения автомобилей в границах проекта планировки представлены в таблице № 6.

Таблица № 6

№ п/п	Места хранения автомобилей	Единица измерения	Существующее положение на момент подготовки ППТ	Расчетный срок – 2035 год
Район Ананьино				
1	постоянного хранения автомобилей (ГСК)	шт	-	83*
2	временного хранения (в том числе гостевые)	шт	210	937**
Производственно-складской район				
1	постоянного хранения автомобилей (ГСК)	шт	168	1282*
2	временного хранения (в том числе гостевые)	шт	649	2337**
Микрорайон «Зеленый Город»				
1	постоянного хранения автомобилей (ГСК)	шт	-	5400*
2	временного хранения (в том числе гостевые)	шт	386	2174**

*вблизи границ проекта планировки территории расположены места постоянного хранения автомобилей в нормативном радиусе пешеходной доступности – 800 м (ГСК по Окружному шоссе, ул. Ильюшина, ул. Преображенского, ул. Поселковой, ул. Панкратова);

**за границами проекта планировки территории места временного хранения автомобилей также расположены в нормативном радиусе пешеходной доступности – 100 м.

3.4. Коммунальная инфраструктура

Основные технико-экономические показатели коммунальной инфраструктуры представлены в таблице № 7.

Таблица № 7

№ п/п	Наименование	Основные характеристики проектируемых инженерных сетей (ориентировочно)	Существующее положение на момент подготовки ППТ	Расчетный срок – 2035 год
1	Электроснабжение	ЛЭП 0,4 кВ L – 44450 м ЛЭП 10 кВ L – 12000 м	10530 кВт КТП (РТП) 10(6)/0,4 кВ – 50 шт. (сущ.)	29030 кВт КТП (РТП) 10(6)/0,4 кВ: - 42 шт. (сущ.); - 30 шт. (новое стр-во); - 3 шт. (реконстр.)
2	Связь (теле-радиовещание)	Охват территории	100%	100%
3	Водоснабжение	025-600 мм L – 40280 м	798,2 куб.м/сут	8021,8 куб.м/сут
4	Хозяйственно-бытовая канализация	0110-800 мм L – 20195 м	798,2 куб.м/сут КНС №21 (сущ.)	7665,4 куб.м/сут КНС №21 (реконстр.) КНС – 3 шт. (новое стр-во)
5	Ливневая канализация	0200-500 мм L – 6435 м	-	КНС – 3 шт. (новое стр-во) ЛОС – 12 шт. (новое стр-во)
6	Газоснабжение	н.д. 032-110 мм L – 16520 м в.д. 0110 мм L – 5610 м	2980,0 куб.м/ч ПРГ – 28 шт. (сущ.)	5005,9 куб.м/ч, ПРГ – 20 шт. (сущ.) ПРГ – 7 шт. (перенос) ПРГ – 5 шт. (новое стр-во)
7	Общее потребление тепла на отопление, вентиляцию, горячее водоснабжение	050-300 мм L – 116 м (двухтрубная сеть, канальная прокладка в ж/б лотках)	4,5 Гкал/ч котельная МРСУ ОАО «Вологод-автомобиль» (сущ.)	52,1 Гкал/ч; - 4,5 Гкал/ч котельная МРСУ ОАО «Вологод-автомобиль» (сущ.); - БМК №1 3,1 Гкал/ч (новое стр-во); - БМК №2 0,3 Гкал/ч (новое стр-во); - микрорайон «Зеленый Город» 44,2 Гкал/ч от ООО «ЗАПАДНАЯ КОТЕЛЬНАЯ»

3.5. Основные технико-экономические показатели плотности и параметры застройки территории

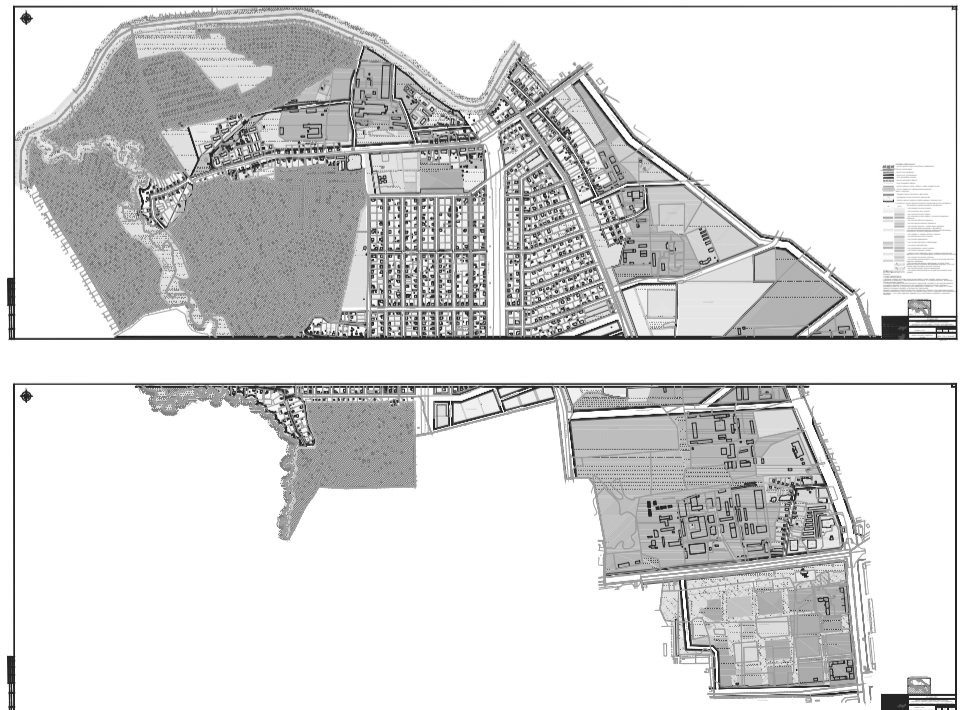
Основные технико-экономические показатели плотности и параметры застройки территории представлены в таблице № 8.

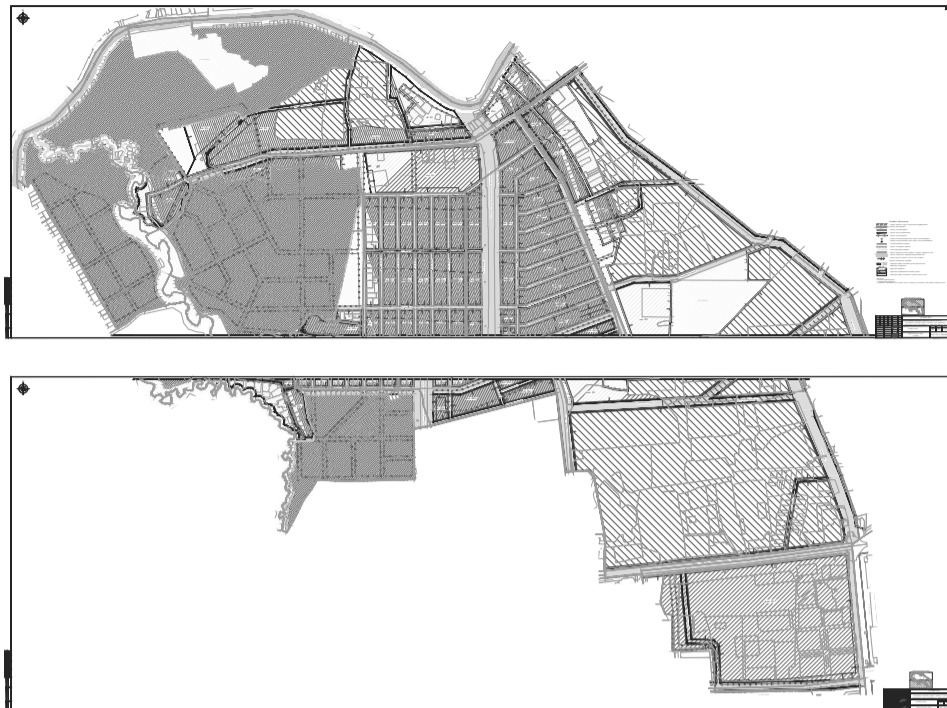
Таблица № 8

№ п/п	Наименование показателей	Единица измерения	Существующее положение на момент подготовки ППТ	Расчетный срок – 2035 год
1.	Территория			
1.1	Площадь в границах проекта планировки, в том числе:	га	—	688,64
1.2	Площадь проектируемой территории, в том числе территории:	га	—	219,29
1.2.1	- зона индивидуальной жилой застройки	га	—	24,86
1.2.2	- зона малоэтажной жилой застройки	га	—	5,80
1.2.3	- зона многоэтажной жилой застройки	га	—	3,90
1.2.4	- зона многоэтажной жилой застройки со встроенно-пристроенными помещениями	га	—	12,38
1.2.5	- зона объекта дошкольного образования	га	—	5,08
1.2.6	- зона объекта дополнительного образования	га	—	0,34
1.2.7	- зона объекта начального и среднего общего образования	га	—	5,88
1.2.8	- зона объектов предпринимательства и общественного пользования/ объектов общественного управления/ объектов бытового, коммунального, социального обслуживания населения	га	—	11,51
1.2.9	- зона спортивных и спортивно-зрелищных сооружений	га	—	1,34
1.2.10	- зона объекта религиозного назначения	га	—	0,11
1.2.11	- зона объекта здравоохранения	га	—	0,96
1.2.12	- зона инженерно-транспортной инфраструктуры	га	—	4,58
1.2.13	- зона хранения автотранспорта	га	—	7,30
1.2.14	- зона производственно-складских объектов	га	—	23,50
1.2.15	- зона открытых спортивных площадок	га	—	0,86
1.2.16	- земельные участки (территории) для обслуживания (благоустройство территории, в том числе площадок общего пользования различного назначения)	га	—	54,8
1.2.17	- зона озеленения специального назначения	га	—	34,43
1.2.18	- объекты обеспечения обороны и безопасности/объекты обеспечения внутреннего правопорядка	га	—	7,44
1.2.19	- инженерно-транспортная инфраструктура, земельные участки (территории) общего пользования (благоустройство территории, в том числе площадок общего пользования различного назначения)	га	—	10,86
1.2.20	- зона объектов предпринимательства и общественного пользования/ объектов общественного управления/ объектов бытового, коммунального, социального обслуживания населения: хранение автотранспорта	га	—	3,10
1.2.21	- зона хранения автотранспорта для обслуживания многоэтажной жилой застройки	га	—	0,26
1.3	Площадь застройки	кв.м	290715,33	435573,85
2.	Население			
2.1	Численность населения	чел.	4668	18340
2.2	Плотность населения	чел./га	24	93
3.	Жилищный фонд			
3.1	Общая площадь квартир/домов	кв.м	197695	438552
3.2	Этажность (с учетом существующей застройки)	этажей	1-16	1-16
4.	Озеленение:			
4.1	в красных линиях всего, в том числе:	га	62,62	103,32
	- улично-дорожной сети		44,2	42,92
	- территорий общего пользования		18,42	60,40
4.2	- территория многоквартирных жилых домов	га	3,4	9,21
4.3	- территории общего пользования вне границ красных линий (включая площадки общего пользования различного назначения)	га	-	5,13

4. Положение об очередности планируемого развития территории

Проектом планировки территории предлагается в первоочередном порядке реализовать строительство объектов инженерно-транспортной инфраструктуры для возможности освоения земельных участков, предназначенных для жилищного строительства, и по мере роста жилых домов - строительство образовательных учреждений и объектов обслуживания населения, а также иных объектов, предусмотренных проектом планировки территории.





МОТИВИРОВАННОЕ ОБОСНОВАНИЕ

постановления Администрации города Вологды от 30 декабря 2022 года № 2185 «Об утверждении проекта планировки территории района Ананьино, микрорайона «Зеленый город» и смежной с ними территории, ограниченной улицей Григорьевской и Старо-Кирилловским шоссе», принятого без учета предложений и (или) замечаний, внесенных участниками общественных обсуждений

Номер предложения и (или) замечания участника общественных обсуждений, указанный в заключении о результатах общественных обсуждений от 12 декабря 2022 года	Предложения и (или) замечания, внесенные участниками общественных обсуждений территории района Ананьино, микрорайона «Зеленый город» и смежной с ними территории, ограниченной улицей Григорьевской и Старо-Кирилловским шоссе (далее – Проект), не учтенные при принятии решения	Мотивированное обоснование решений, принятых без учета предложений и (или) замечаний, внесенных участниками общественных обсуждений
1.4	При проектировании четырехполосной автомобильной дороги по ул. Ананьинской (четная сторона) съезд с окружной дороги до ул. Екимцевская считаю ее нецелесообразной, заменить ее на двухполосную автомобильную дорогу	Предложение и (или) замечание не учтено, поскольку Проект разработан на основании генерального плана городского округа города Вологды, утвержденного решением Вологодской городской Думы от 29 декабря 2014 года № 171 (с последующими изменениями), которым в отношении улицы Ананьинской предусмотрена реконструкция с отнесением ее к категории – магистральная улица районного значения. Срок реализации проектных решений генерального плана – до 2035 года. Согласно СП 42.13330.2016. Свод правил. Градостроительство. Планировка и застройка городских и сельских поселений. Актуализированная редакция СНиП 2.07.01-89* ширина в красных линиях магистральной улицы районного значения должна составлять 40 – 100 м с числом полос движения от 2 до 4. С учетом растущей автомобилизации в Проекте принята ширина улицы в красных линиях 40 м с возможностью устройства четырехполосной проезжей части, которая является одним из возможных вариантов ее размещения при соблюдении минимальных параметров. Конкретное местоположение линейного объекта (улицы), число полос движения, а также ширина улицы в красных линиях определяются на стадии подготовки документации по планировке территории, предусматривающей размещение одного или нескольких линейных объектов, в соответствии с постановлением Правительства Российской Федерации от 12 мая 2017 года № 564. В связи с тем, что программой комплексного развития транспортной инфраструктуры городского округа города Вологды на 2020 - 2024 годы и на перспективу до 2035 года, утвержденной решением Вологодской городской Думы от 17 сентября 2020 года № 233, не запланированы объемы и источники финансирования на мероприятия по проектированию и строительству улицы Ананьинской, решение о подготовке документации по планировке территории, предусматривающей размещение одного или нескольких линейных объектов, органом местного самоуправления не принималось.
1.5	Границы красных линий в частной застройке оставить по фактическому расположению границ участков Внести в проект водоотведение грунтовых и ливневых вод с перспективой использования для укладки канализационных сетей Внести в проект проезд и переход в створе Новой окружной дороги и ул. Сиреневой Спортплощадку на ул. 8-ой Садовой перенести к д.д/саду и проектируемой школе (пристройке) Запроектировать парк и стадион рядом с д.д/садом, проход к ост. Кирпичный завод от ул. Надежды между существующими площадками Не использовать для застройки пустырь между Ананьинской 13-21, спроектировать здесь водоотведение и посадки для осушения	Предложение и (или) замечание не учтено, поскольку ширина красных линий улиц в Проекте принята в соответствии с категорией таких улиц, установленной генеральным планом городского округа города Вологды, утвержденным решением Вологодской городской Думы от 29 декабря 2014 года № 171 (с последующими изменениями), и требованиями СП 42.13330.2016. Свод правил. Градостроительство. Планировка и застройка городских и сельских поселений. Актуализированная редакция СНиП 2.07.01-89*. Проект разработан на основе официальных сведений ЕГРН. Предложение и (или) замечание не учтено, поскольку Проектом на большей его территории предусмотрено устройство открытой системы ливневой канализации на основании решений генерального плана городского округа города Вологды, утвержденного решением Вологодской городской Думы от 29 декабря 2014 года № 171 (с последующими изменениями), с размещением локальных очистных сооружений в местах сброса. Устройство закрытой системы ливневой канализации по улице Ананьинской, предусмотренной Проектом, возможно в случае реконструкции данной улицы. При этом проектные решения закрытой системы ливневой канализации при реконструкции улицы Ананьинской определяются на стадии подготовки документации по планировке территории, предусматривающей размещение одного или нескольких линейных объектов, в соответствии с постановлением Правительства Российской Федерации от 12 мая 2017 года № 564. Предложение и (или) замечание не учтено, поскольку трасса М-8 «Холмогоры» Москва – Ярославль – Вологда – Архангельск (обход города Вологды) является объектом федерального значения и принятие решения о возможных изменениях такого объекта не относится к полномочиям органа местного самоуправления. Предложение и (или) замечание не учтено, поскольку спортивная площадка размещена с учетом требований СП 42.13330.2016. Свод правил. Градостроительство. Планировка и застройка городских и сельских поселений. Актуализированная редакция СНиП 2.07.01-89* к размещению таких площадок на расстоянии от окон жилых и общественных зданий не менее 10-40 м (в зависимости от шумовых характеристик). Кроме того, в случае необходимости и выполнения вышеуказанного требования размещение спортивных площадок возможно в зоне «Земельные участки (территории) общего пользования (благоустройство территории, в том числе площадок общего пользования различного назначения)» Проекта. Предложение и (или) замечание не учтено, поскольку Проект не препятствует реализации решений, принятых в рамках проекта «Народный бюджет» Предложение и (или) замечание не учтено, поскольку планируемая Проектом застройка принята на основании функционального зонирования и размещения объектов местного значения, предусмотренных генеральным планом городского округа города Вологды, утвержденным решением Вологодской городской Думы от 29 декабря 2014 года № 171 (с последующими изменениями), и градостроительного зонирования Правил землепользования и застройки городского округа города Вологды, утвержденных решением Вологодской городской Думы от 26 июня 2009 года № 72 (с последующими изменениями), что отвечает требованиям градостроительного законодательства. При развитии данной территории под застройку вопрос водоотведения и осушения территории решается на стадии проектной документации по инженерной подготовке территории, с учетом решений, предусмотренных Проектом.
2.1	Прошу учесть при разработке Проекта планировки территории района Ананьино, микрорайона «Зеленый город» и смежной с ними территории, ограниченной улицей Григорьевской и Старо-Кирилловским шоссе, фактические границы земельного участка № 35:24:0104013:58 принадлежащего ООО* на праве собственности, Свидетельство о государственной регистрации № 35-35/001-35/001/705/2016-9952/6 от 12.10.2016, с учетом забора. Приложение: схема фактических границ участка.	Предложение и (или) замечание не учтено, поскольку фактически ограждение установлено без учета границ земельного участка с кадастровым номером 35:24:0104013:58, при этом не затрагивает территорию общего пользования. Образование земельных участков, в том числе изменение их границ, рассматривается при разработке проекта межевания территории (внесении изменений в проект межевания территории), с соблюдением требований земельного и градостроительного законодательства.
2.2	Исключить территорию микрорайона «Зеленый город» в границах Окружного шоссе – улицы Ильюшина – Автодороги Вологда – Новая Ладога из представленного на общественные обсуждения проекта планировки территории района Ананьино, микрорайона «Зеленый город» и смежной с ними территории, ограниченной улицей Григорьевской и Старо-Кирилловским шоссе. Возражаем против утверждения проекта планировки территории района Ананьино, микрорайона «Зеленый город» и смежной с ними территории, ограниченной улицей Григорьевской и Старо-Кирилловским шоссе в предложенной редакции. Предлагаем утвердить проект планировки территории района Ананьино, «Зеленый город» и смежной с ними территории, ограниченной улицей Григорьевской и Старо-Кирилловским шоссе без учета территории мкр. Зеленый город	Предложение и (или) замечание в части исключения из Проекта территории микрорайона «Зеленый город» не учтено, поскольку подготовка такого проекта выполнена на основании постановления Администрации города Вологды от 9 марта 2022 года № 320 «О подготовке проекта планировки территории района Ананьино, микрорайона «Зеленый город» и смежной с ними территории, ограниченной улицей Григорьевской и Старо-Кирилловским шоссе». Проектные решения в отношении микрорайона «Зеленый город» отражены согласно документации по планировке территории, подготовленной на основании постановления Администрации города Вологды от 12 июля 2021 года № 1017, и представленной в Департамент градостроительства Администрации города Вологды на проверку. Вместе с тем, содержание Проекта откорректировано в отношении некоторых показателей. Утверждение Проекта не исключает возможность подготовки документации по планировке территории по внесению в нее изменений, тем самым не ограничивает права и законные интересы правообладателей земельных участков. На основании части 21 статьи 45 Градостроительного Кодекса Российской Федерации внесение изменений в документацию по планировке территории допускается путем утверждения ее отдельных частей с соблюдением требований об обязательном опубликовании такой документации в порядке, установленном законодательством. На сегодняшний день проект межевания территории микрорайона «Зеленый город» в границах Окружного шоссе – улицы Ильюшина – Автодороги Вологда – Новая Ладога, утвержденный постановлением Администрации города Вологды от 17 марта 2017 года № 265 (с последующими изменениями), не отвечает требованиям действующего законодательства и является неисполнимым, поскольку порядок образования земельных участков, предусмотренный таким проектом, нарушен. В связи с невозможностью дальнейшей реализации указанного проекта межевания территории, требуется его актуализация. На основании части 6 статьи 41 проекта планировки территории является основой для подготовки проекта межевания территории либо внесения изменений в проект межевания территории. Указанное исключает нарушение прав и законных интересов правообладателя земельных участков, связанных с реализацией утвержденной документации по планировке территории.

Номер предложения и (или) замечания участника общественных обсуждений, указанный в заключении о результатах общественных обсуждений от 12 декабря 2022 года	Предложения и (или) замечания, внесенные участниками общественных обсуждений по проекту планировки территории района Ананьино, микрорайона «Зеленый город» и смежной с ними территории, ограниченной улицей Григорьевской и Старо-Кирилловским шоссе (далее – Проект), не учтенные при принятии решения	Мотивированное обоснование решений, принятых без учета предложений и (или) замечаний, внесенных участниками общественных обсуждений
	Асфальтировать центральную улицу коттеджной застройки Сиреневую и внести в проект автобусные остановки и маршрут автобуса от д.д/сада через все 19 улиц коттеджной до вокзала, школ и больницы В административном порядке организовать передачу бесхозных водопроводных сетей в частной застройке Заброску на ул. Ананьинской, 19, использовать для магазина, пристройки для филиала «Заботы», почту и медпункт, аптеку Площадку у елки и воркаута организовать для проведения мероприятий и праздников в микрорайоне	Предложение и (или) замечание не учтено, поскольку вопрос асфальтирования улицы не является предметом регулирования Проекта. Размещение автобусных остановок предусмотрено по улице Ананьинской (магистральная улица районного значения) в соответствии с решениями комплексной схемы организации дорожного движения на улично-дорожной сети муниципального образования «Город Вологда», утвержденной постановлением Администрации города Вологды от 30 октября 2019 года № 1533. В соответствии с требованиями региональных нормативов градостроительного проектирования Вологодской области, утвержденных постановлением Правительства Вологодской области от 11 апреля 2016 года № 338, и местных нормативов градостроительного проектирования городского округа города Вологды, утвержденных решением Вологодской городской Думы от 21 декабря 2017 года № 1382, транспортные связи, принятые Проектом, исключают пропуск грузового и общественного транспорта по улицам в жилой застройке (улицам местного значения). Предложение и (или) замечание не учтено, поскольку вопрос передачи водопроводных сетей не является предметом регулирования Проекта. Предложение и (или) замечание не учтено, поскольку строящийся объект многоквартирный дом по ул. Ананьинской, 19 находится в частной собственности. Правовые основания для выкупа (изъятия) данного объекта и земельного участка под ним у органа местного самоуправления отсутствуют. Размещение таких объектов, как филиал «Забота», почта, медпункт, аптека предусмотрено Проектом в зоне объектов предпринимательства и общественного использования/ объектов общественного управления/ объектов бытового, коммунального, социального обслуживания населения (объекты №№ 9 и 15 согласно материалам по обоснованию). Предложение и (или) замечание не учтено, поскольку вопрос проведения мероприятий и праздников не является предметом регулирования Проекта.
1.6	Канализации нет. В коттеджной застройке 500 домов сливают отходы кто куда! В любую яму и соседю. Канализацию необходимо сделать в коттеджной застройке	Предложение и (или) замечание не учтено, поскольку Проектом предусмотрено устройство системы водоотведения (бытовой канализации) на основании решений генерального плана городского округа города Вологды, утвержденного решением Вологодской городской Думы от 29 декабря 2014 года № 171 (с последующими изменениями), в соответствии с СП 32.13330.2018 Канализация. Наружные сети и сооружения. СНиП 2.04.03-85. В границах земельных участков, предназначенных для застройки индивидуальными жилыми домами допускается устройство локальных очистных сооружений заводского изготовления, обеспечивающих предприятием-изготовителем необходимой степени очистки стоков, или устройство накопительных емкостей, выполненных из водонепроницаемых материалов (стоки должны периодически вывозиться на утилизацию на специализированные очистные сооружения). Использование того или иного способа зависит от выбора собственника земельного участка. В силу статьи 77 Федерального закона Российской Федерации от 10 января 2002 года № 7-ФЗ «Об охране окружающей среды» юридические и физические лица, причинившие вред окружающей среде в результате ее загрязнения, обязаны возместить его в полном объеме в соответствии с законодательством.
	Просим уже 10 лет сделать пешеходную дорожку от улиц коттеджей до остановки «Кирпичный завод» (сейчас: до детской площадки)	Предложение и (или) замечание не учтено, поскольку Проектом предусмотрены решения по устройству улично-дорожной сети, в том числе пешеходных путей сообщения, а непосредственное выполнение таких работ не является предметом регулирования Проекта.
	Для ветеранов р-на Ананьино просим филиал городского совета Ветеранов, «Забота». Нет места, где можно собраться, решать житейские вопросы и интересно жить	Предложение и (или) замечание не учтено, поскольку данное предложение содержит требования к Проекту, которым уже предусмотрено размещение таких объектов в зоне объектов предпринимательства и общественного использования/ объектов общественного управления/ объектов бытового, коммунального, социального обслуживания населения (объекты №№ 9 и 15 согласно материалам по обоснованию).
	Необходимо продлить маршруты автобуса № 42 от коттеджей по ул. Сиреневой или организовать новый Маршрут автобуса продлить, чтобы жители Дубрава и коттеджей могли ездить в город (ходят до остановки авт. № 42 – 1000 м)	Предложение и (или) замечание не учтено, поскольку вопрос асфальтирования улицы не является предметом регулирования Проекта. Размещение автобусных остановок предусмотрено по улице Ананьинской (магистральная улица районного значения) в соответствии с решениями комплексной схемы организации дорожного движения на улично-дорожной сети муниципального образования «Город Вологда», утвержденной постановлением Администрации города Вологды от 30 октября 2019 года № 1533. В соответствии с требованиями региональных нормативов градостроительного проектирования Вологодской области, утвержденных постановлением Правительства Вологодской области от 11 апреля 2016 года № 338, и местных нормативов градостроительного проектирования городского округа города Вологды, утвержденных решением Вологодской городской Думы от 21 декабря 2017 года № 1382, транспортные связи, принятые Проектом, исключают пропуск грузового и общественного транспорта по улицам в жилой застройке (улицам местного значения).
	Предлагаем: по адресу Ананьинская 19 (недостроенное) выкупить! И организовать: 1) почта, 2) аптека, 3) филиал «Забота», 4) Центр содействия населения (ЦСН)	Предложение и (или) замечание не учтено, поскольку строящийся объект многоквартирный дом по ул. Ананьинской, 19 находится в частной собственности. Правовые основания для выкупа (изъятия) данного объекта и земельного участка под ним у органа местного самоуправления отсутствуют. Размещение таких объектов, как филиал «Забота», почта, аптека, Центр содействия населению предусмотрено Проектом в зоне объектов предпринимательства и общественного использования/ объектов общественного управления/ объектов бытового, коммунального, социального обслуживания населения (объекты №№ 9 и 15 согласно материалам по обоснованию).

Номер предложения и (или) замечания участника общественных обсуждений, указанных в заключении о результатах общественных обсуждений от 12 декабря 2022 года	Предложения и (или) замечания, внесенные участниками общественных обсуждений по проекту планировки территории района Ананьино, микрорайона «Зеленый город» и смежной с ними территории, ограниченной улицей Григорьевской и Старо-Кирилловским шоссе (далее – Проект), не учтенные при принятии решения	Мотивированное обоснование решений, принятых без учета предложений и (или) замечаний, внесенных участниками общественных обсуждений
2.3	Прошу принять замечание и требую пересмотреть проект Постановления Администрации города Вологды «Об утверждении проекта планировки территории района Ананьино, микрорайона «Зеленый город» и смежной с ними территории, ограниченной улицей Григорьевской и Старо-Кирилловским шоссе» в части реконструкции улицы Цветочной с сохранением объекта с кадастровым номером 35:24:0104014:74. В разделе 3.3 «Транспортная инфраструктура» (таблица 5), согласно основным технико-экономическим показателям уличной дорожной сети планируется расширение улицы до 40 м. Согласно представленному в проекте перечню мероприятий реконструкции улицы (профиль IV-IV, отображенный в графической части раздела «Материалы по обоснованию») предусмотрен снос объектов в границах проекта планировки территории: условный номер характерных точек 1048, 1049 лист 1.1. Считаю нецелесообразным присвоение улице Цветочной статуса магистральной улицы районного значения.	Предложение и (или) замечание не учтено, поскольку в Проекте ширина в красных линиях улицы Цветочной принята в соответствии с категорией такой улицы, установленной генеральным планом городского округа города Вологды, утвержденным решением Вологодской городской Думы от 29 декабря 2014 года № 171 (с последующими изменениями), и требованиями СП 42.13330.2016. Свод правил. Градостроительство. Планировка и застройка городских и сельских поселений. Актуализированная редакция СНиП 2.07.01-89*. Проект разработан на основе официальных сведений ЕГРН. С учетом растущей автомобилизации в Проекте принята ширина улицы в красных линиях 40 м с возможностью устройства двухполосной проезжей части, которая является одним из возможных вариантов ее размещения при соблюдении минимальных параметров. Конкретное местоположение линейного объекта (улицы), число полос движения, а также ширина улицы в красных линиях определяются на стадии подготовки документации по планировке территории, предусматривающей размещение одного или нескольких линейных объектов, в соответствии с постановлением Правительства Российской Федерации от 12 мая 2017 года № 564. В связи с тем, что программой комплексного развития транспортной инфраструктуры городского округа города Вологды на 2020 - 2024 годы и на перспективу до 2035 года, утвержденной решением Вологодской городской Думы от 17 сентября 2020 года № 233, не запланированы объемы и источники финансирования на мероприятия по проектированию и строительству улицы Ананьинской, решение о подготовке документации по планировке территории, предусматривающей размещение одного или нескольких линейных объектов, органом местного самоуправления не принималось.
2.4	Прошу в зоне размещения объектов предпринимательства и общественного использования/ объектов общественного управления/ объектов бытового, коммунального, социального обслуживания населения установить возможность размещения склада продовольственных и промышленных товаров либо поменять функциональную зону с целью возможности размещения такого объекта	Предложение и (или) замечание не учтено, поскольку при наличии представленных участником общественных обсуждений документов об установлении санитарно-защитной зоны для торгового центра (комплекса) по границам земельного участка с кадастровым номером 35:24:0104013:245 с видом разрешенного использования «объекты торговли (торговые центры, торгово-развлекательные центры (комплексы))» (санитарно-эпидемиологическое заключение Роспотребнадзора № 35.ВЛ.02.000.000.277.05.20 от 21 мая 2020 года) отсутствуют правовые основания для возможности размещения склада на данном земельном участке, документы, подтверждающие соблюдение требований к санитарно-защитной зоне для такого объекта до объектов жилой застройки, не представлены.
2.5	Границы красной линии в частной застройке оставить по фактическому расположению границ участков Внести в проект водоотведение грунтовых и ливневых вод с перспективой использования для укладки канализационных труб Перенеси планируемую спортивную площадку с ул. 8-ой Садовой ближе к д/саду № 50 Территорию от дома № 13 до № 23 по ул. Ананьинской не застраивать МКД. Оставить здесь зеленую зону. Жители хотели бы заложить здесь парк, в т.ч. с кедрами Провести процедуру передачи (в т.ч. возмездной) права собственности участка и объекта незавершенного строительства другим лицам с целью использования его для коммерческих (магазин, кинотеатр и т.п.) и общественных нужд (клуб, филиал ЦРН и т.п.) Асфальтировать улицы 1-я Садовая, Усадебная, Сиреневая, Цветочная. Перечислены центральные улицы.	Предложение и (или) замечание не учтено, поскольку ширина красных линий улиц в Проекте принята в соответствии с категорией таких улиц, установленной генеральным планом городского округа города Вологды, утвержденным решением Вологодской городской Думы от 29 декабря 2014 года № 171 (с последующими изменениями), и требованиями СП 42.13330.2016. Свод правил. Градостроительство. Планировка и застройка городских и сельских поселений. Актуализированная редакция СНиП 2.07.01-89*. Фактическое использование физическими и (или) юридическими лицами земель, государственная собственность на которые не разграничена, без учета границ земельных участков, сведения о которых внесены в ЕГРН, свидетельствует о самовольном занятии таких земель. Предложение и (или) замечание не учтено, поскольку Проектом на большей его территории предусмотрено устройство открытой системы ливневой канализации на основании решений генерального плана городского округа города Вологды, утвержденной решением Вологодской городской Думы от 29 декабря 2014 года № 171 (с последующими изменениями), с размещением локальных очистных сооружений в местах сброса. Устройство закрытой системы ливневой канализации по улице Ананьинской, предусмотренной Проектом, возможно в случае реконструкции данной улицы. При этом проектные решения закрытой системы ливневой канализации при реконструкции улицы Ананьинской определяются на стадии подготовки документации по планировке территории, предусматривающей размещение одного или нескольких линейных объектов, в соответствии с постановлением Правительства Российской Федерации от 12 мая 2017 года № 564. Предложение и (или) замечание не учтено, поскольку спортивная площадка размещена в соответствии с требованиями СП 42.13330.2016. Свод правил. Градостроительство. Планировка и застройка городских и сельских поселений. Актуализированная редакция СНиП 2.07.01-89* к размещению таких площадок на расстоянии от окон жилых и общественных зданий не менее 10-40 м (в зависимости от шумовых характеристик). Кроме того, в случае необходимости и выполнения вышеуказанного требования размещение спортивных площадок возможно в зоне «Земельные участки (территории) общего пользования (благоустройство территории, в том числе площадок общего пользования различного назначения)» Проекта. Предложение и (или) замечание не учтено, поскольку планируемая Проектом застройка принята на основании функционального зонирования и размещения объектов местного значения, предусмотренных генеральным планом городского округа города Вологды, утвержденным решением Вологодской городской Думы от 29 декабря 2014 года № 171 (с последующими изменениями), и градостроительного зонирования Правил землепользования и застройки городского округа города Вологды, утвержденным решением Вологодской городской Думы от 26 июня 2009 года № 72 (с последующими изменениями), что отвечает требованиям градостроительного законодательства. При развитии данной территории под застройку вопрос водоотведения и осушения территории решается на стадии проектной документации по инженерной подготовке территории, с учетом решений, предусмотренных Проектом. Предложение и (или) замечание не учтено, поскольку строящийся объект многоквартирного дома по ул. Ананьинской, 19 находится в частной собственности. Правовые основания для выкупа (изъятия) данного объекта и земельного участка под ним у органа местного самоуправления отсутствуют. Размещение таких объектов, как филиал «Забота», почта, медпункт, аптека предусмотрено Проектом в зоне объектов предпринимательства и общественного использования/ объектов общественного управления/ объектов бытового, коммунального, социального обслуживания населения (объекты №№ 9 и 15 согласно материалам по обоснованию). Предложение и (или) замечание не учтено, поскольку вопрос асфальтирования улицы не является предметом регулирования Проекта.
2.6	Возражаю против переноса красных линий, так как в пределах существующих красных линий располагается принадлежащий мне на праве собственности земельный участок с кадастровым номером 35:24:0104006:131, находящийся по адресу: г. Вологда, ул. Ананьинская, д. 68, на нем располагается жилой дом с кадастровым номером 35:24:0104006:130, год ввода в эксплуатацию (завершения строительства) 1969.	Предложение и (или) замечание не учтено, поскольку Проект разработан на основании генерального плана городского округа города Вологды, утвержденной решением Вологодской городской Думы от 29 декабря 2014 года № 171 (с последующими изменениями), которым в отношении улицы Ананьинской предусмотрена реконструкция с отнесением ее к категории – магистральная улица районного значения. Срок реализации проектных решений генерального плана – до 2035 года. Согласно СП 42.13330.2016. Свод правил. Градостроительство. Планировка и застройка городских и сельских поселений. Актуализированная редакция СНиП 2.07.01-89* ширина в красных линиях магистральной улицы районного значения должна составлять 40 – 100 м с числом полос движения от 2 до 4. С учетом растущей автомобилизации в Проекте принята ширина улицы в красных линиях 40 м с возможностью устройства четырехполосной проезжей части, которая является одним из возможных вариантов ее размещения при соблюдении минимальных параметров. Конкретное местоположение линейного объекта (улицы), число полос движения, определение объектов недвижимости, попадающих под изъятие, а также ширина улицы в красных линиях определяются на стадии подготовки документации по планировке территории, предусматривающей размещение одного или нескольких линейных объектов, в соответствии с постановлением Правительства Российской Федерации от 12 мая 2017 года № 564. В связи с тем, что программой комплексного развития транспортной инфраструктуры городского округа города Вологды на 2020 - 2024 годы и на перспективу до 2035 года, утвержденной решением Вологодской городской Думы от 17 сентября 2020 года № 233, не запланированы объемы и источники финансирования на мероприятия по проектированию и строительству улицы Ананьинской, решение о подготовке документации по планировке территории, предусматривающей размещение одного или нескольких линейных объектов, органом местного самоуправления не принималось.

Номер предложения и (или) замечания участника общественных обсуждений, указанных в заключении о результатах общественных обсуждений от 12 декабря 2022 года	Предложения и (или) замечания, внесенные участниками общественных обсуждений по проекту планировки территории района Ананьино, микрорайона «Зеленый город» и смежной с ними территории, ограниченной улицей Григорьевской и Старо-Кирилловским шоссе (далее – Проект), не учтенные при принятии решения	Мотивированное обоснование решений, принятых без учета предложений и (или) замечаний, внесенных участниками общественных обсуждений
	В настоящее время поданы заявки на газификацию, электрификацию и водоснабжение в соответствующие службы города. При переносе существующих красных линий у меня будет отсутствовать возможность реконструкции жилого дома, возведения хозяйственных построек и согласования проектов по газификации, электрификации и водоснабжению. Таким образом, будет нарушено мое право пользоваться земельным участком в соответствии с разрешенным видом использования и расположенным на нем жилым домом.	Предложение и (или) замечание не учтено, поскольку законодательством урегулирован порядок размещения объектов местного значения, в числе которых объекты транспортной инфраструктуры, допускающей расположение таких объектов на земельных участках, находящихся в частной собственности, и предусматривающей в отношении объектов недвижимости процедуру изъятия. Конкретное местоположение линейного объекта (улицы), число полос движения, определение объектов недвижимости, попадающих под изъятие, а также ширина улицы в красных линиях определяются на стадии подготовки документации по планировке территории, предусматривающей размещение одного или нескольких линейных объектов, в соответствии с постановлением Правительства Российской Федерации от 12 мая 2017 года № 564. В связи с тем, что программой комплексного развития транспортной инфраструктуры городского округа города Вологды на 2020 - 2024 годы и на перспективу до 2035 года, утвержденной решением Вологодской городской Думы от 17 сентября 2020 года № 233, не запланированы объемы и источники финансирования на мероприятия по проектированию и строительству улицы Ананьинской, решение о подготовке документации по планировке территории, предусматривающей размещение одного или нескольких линейных объектов, органом местного самоуправления не принималось.
	Кроме того, в настоящее время на указанный земельный участок и жилой дом есть обременение – ипотека в силу закона. Лицо, в пользу которого установлено ограничение прав – ПАО «Сбербанк России», переносом красных линий будут затронуты интересы лица, в пользу которого установлено ограничение прав.	Предложение и (или) замечание не учтено, поскольку оценка данных обстоятельств осуществляется в рамках реализации процедуры изъятия.
	Администрация при утверждении проекта должна принимать во внимание сложившуюся ситуацию застройки и не нарушать права собственников.	Предложение и (или) замечание не учтено, поскольку Проект подготовлен в соответствии с требованиями градостроительного законодательства, на основе генерального плана городского округа города Вологды, утвержденным решением Вологодской городской Думы от 29 декабря 2014 года № 171 (с последующими изменениями), официальных сведений ЕГРН, в целях обеспечения устойчивого развития территорий, в том числе выделения элементов планировочной структуры, установления границ зон планируемого размещения объектов капитального строительства, соблюдение которых исключает незаконное нарушение прав и интересов правообладателя земельного участка.
2.7	В отношении проектируемой дороги по улице Цветочной проходящей через мой земельный участок (35:24:0104014:464) выступаю категорически против, т.к. данный участок приобретен мною в марте текущего года предназначен для капитального строительства жилого дома (на данный момент начаты строительные работы).	Предложение и (или) замечание не учтено, поскольку мероприятием по реконструкции улицы Цветочной определены генеральным планом городского округа города Вологды, утвержденным решением Вологодской городской Думы от 29 декабря 2014 года № 171 (с последующими изменениями), согласно которому данная улица отнесена к категории – магистральная улица районного значения. С учетом растущей автомобилизации в Проекте принята ширина улицы в красных линиях 40 м с возможностью устройства двухполосной проезжей части, которая является одним из возможных вариантов ее размещения при соблюдении минимальных параметров. Конкретное местоположение линейного объекта (улицы), число полос движения, а также ширина улицы в красных линиях определяются на стадии подготовки документации по планировке территории, предусматривающей размещение одного или нескольких линейных объектов, в соответствии с постановлением Правительства Российской Федерации от 12 мая 2017 года № 564. В связи с тем, что программой комплексного развития транспортной инфраструктуры городского округа города Вологды на 2020 - 2024 годы и на перспективу до 2035 года, утвержденной решением Вологодской городской Думы от 17 сентября 2020 года № 233, не запланированы объемы и источники финансирования на мероприятия по проектированию и строительству улицы Ананьинской, решение о подготовке документации по планировке территории, предусматривающей размещение одного или нескольких линейных объектов, органом местного самоуправления не принималось.
2.8	Прошу учесть при разработке проекта «Об утверждении проекта планировки территории района Ананьино, микрорайона «Зеленый город» и смежной с ними территории, ограниченной улицей Григорьевской и Старо-Кирилловским шоссе фактические границы земельного участка по адресу: ул. Кирилловская, 36 с учетом забора. Участок принадлежит моей семье (многодетной) воспитывающей ребенка инвалида, в долевой собственности.	Предложение и (или) замечание не учтено, поскольку образование земельных участков не относится к задачам проекта планировки территории. Фактически забор (ограждение) установлен без учета границ земельного участка с кадастровым номером 35:24:0104013:181, что свидетельствует о самовольном использовании земель, государственная собственность на которые не разграничена. Образование земельных участков, в том числе изменение их границ, рассматривается при разработке проекта межевания территории (внесении изменений в проект межевания территории), с соблюдением требований земельного и градостроительного законодательства.

* Сведения, содержащие информацию о персональных данных

ПОСТАНОВЛЕНИЕ АДМИНИСТРАЦИИ ГОРОДА ВОЛОГДЫ ОТ 28 ДЕКАБРЯ 2022 ГОДА № 2154 ОБ УТВЕРЖДЕНИИ ДОКУМЕНТАЦИИ ПО ПЛАНИРОВКЕ ТЕРРИТОРИИ, ПРЕДУСМАТРИВАЮЩЕЙ РАЗМЕЩЕНИЕ ЛИНЕЙНОГО ОБЪЕКТА УЧАСТКА УЛИЧНО-ДОРОЖНОЙ СЕТИ УЛИЦЫ МЕСТНОГО ЗНАЧЕНИЯ – ПРОЕЗДА СКЛАДСКОГО

В соответствии с постановлением Администрации города Вологды от 26 мая 2021 года № 710 «О подготовке документации по планировке территории, предусматривающей размещение линейного объекта участка улично-дорожной сети улицы местного значения – проезда Складского», заключением о результатах общественных обсуждений от 9 декабря 2022 года, руководствуясь статьями 41.1, 45, 46 Градостроительного кодекса Российской Федерации, решением Вологодской городской Думы от 30 июня 2005 года № 275 «О разграничении полномочий органов местного самоуправления городского округа города Вологды в области градостроительной деятельности», статьями 27, 44 Устава городского округа города Вологды, ПОСТАНОВЛЯЮ:

1. Утвердить прилагаемые проект планировки и проект межевания территории, предусматривающие размещение линейного объекта участка улично-дорожной сети улицы местного значения – проезда Складского.
2. Настоящее постановление подлежит официальному опубликованию в газете «Вологодские новости» и размещению на официальном сайте Администрации города Вологды в информационно-телекоммуникационной сети «Интернет».

**Исполняющий обязанности
Мэра города Вологды
первый заместитель Мэра города Вологды -
начальник Департамента градостроительства
Администрации города Вологды А.Н.Баранов**

УТВЕРЖДЕНЫ
постановлением Администрации
города Вологды
от 28.12.2022 № 2154

Проект планировки и проект межевания территории, предусматривающие размещение линейного объекта участка улично- дорожной сети улицы местного значения – проезда Складского

Вологда
2022 г

СОДЕРЖАНИЕ

Проект планировки территории (основная часть)

Раздел 1. «Проект планировки территории. Графическая часть»

Чертеж красных линий и чертеж границ зон планируемого размещения линейного объекта

Раздел 2. «Положение о размещении линейных объектов»

1. Наименование, основные характеристики (категория, протяженность, проектная мощность, пропускная способность, грузонапряженность, интенсивность движения) и назначение планируемого для размещения линейного объекта, а также линейных объектов, подлежащих реконструкции в связи с изменением их местоположения

2. Перечень субъектов Российской Федерации, перечень муниципальных районов, городских округов в составе субъектов Российской Федерации, перечень поселений, населенных пунктов, внутригородских территорий городов федерального значения, на территориях которых устанавливаются зоны планируемого размещения линейного объекта

3. Перечень координат характерных точек границ зон планируемого размещения линейного объекта

4. Перечень координат характерных точек границ зон планируемого размещения линейных объектов, подлежащих реконструкции в связи с изменением их местоположения

5. Предельные параметры разрешенного строительства, реконструкции объектов капитального строительства, входящих в состав линейного объекта в границах зоны его планируемого размещения

6. Информация о необходимости осуществления мероприятий по защите сохраняемых объектов капитального строительства, существующих и строящихся на момент подготовки проекта планировки территории, а также объектов капитального строительства, планируемых к строительству в соответствии с ранее утвержденной документацией по планировке территории, от возможного негативного воздействия в связи с размещением линейного объекта

7. Информация о необходимости осуществления мероприятий по сохранению объектов культурного наследия от возможного негативного воздействия в связи с размещением линейного объекта

8. Информация о необходимости осуществления мероприятий по охране окружающей среды

9. Информация о необходимости осуществления мероприятий по защите территории от чрезвычайных ситуаций природного и техногенного характера, в том числе по обеспечению пожарной безопасности и гражданской обороне

Проект межевания территории (основная часть)
 Раздел 1. «Проект межевания территории. Графическая часть»
 Чертеж межевания территории I этап
 Чертеж межевания территории II этап
 Раздел 2. «Проект межевания территории. Текстовая часть»

1. Сведения о границах территории, применительно к которой осуществляется подготовка проекта межевания

2. Перечень и сведения о площади образуемых земельных участков, которые будут отнесены к территориям общего пользования, в том числе в отношении которых предполагается изъятие для муниципальных нужд

3. Перечень координат характерных точек образуемых земельных участков

Проект планировки территории (основная часть)
 Раздел 1. «Проект планировки территории. Графическая часть»
 Раздел 2. «Положение о размещении линейных объектов»

1. Наименование, основные характеристики (категория, протяженность, проектная мощность, пропускная способность, грузонапряженность, интенсивность движения) и назначение планируемого для размещения линейного объекта, а также линейных объектов, подлежащих реконструкции в связи с изменением их местоположения

Наименование планируемого для размещения линейного объекта - участок улично-дорожной сети улицы местного значения – проезд Складской.

Строительство данного участка автодороги необходимо для обеспечения беспрепятственного проезда грузовых автомашин и прохода пешеходов к производственным зданиям и складам.

Ориентировочная протяженность проектируемой автодороги – 560 м.
 Категория проезда Складского согласно генеральному плану городского округа города Вологды, утвержденному решением Вологодской городской Думы от 29 декабря 2014 года № 171 (с последующими изменениями), – улица местного значения в производственной зоне. В соответствии с пунктом 11.5 СП 42.13330.2016 «Градостроительство. Планировка и застройка городских и сельских поселений» актуализированная редакция СНиП 2.07.01-89* ширина улицы местного значения в красных линиях должна составлять 15-30 м.

Основные параметры дороги приняты согласно таблице 11.2 СП 42.13330.2016 «Градостроительство. Планировка и застройка городских и сельских поселений» актуализированная редакция СНиП 2.07.01-89*.

Расчетные параметры:
 - число полос движения – 2-4;
 - ширина полосы движения – 3,5 м;
 - расчетная скорость движения - 50 км/ч;
 - поперечный профиль - двускатный;
 - продольный уклон - 1,0-15,0 %;
 - поперечный уклон проезжей части - 20 %;
 - тип дорожной одежды - капитальный;
 - вид покрытия - асфальтобетон;
 - ширина тротуара – 1,2 м;
 - продольный уклон тротуара - 1,0-17 %;
 - поперечный уклон тротуара - 20 %.

Таким образом, общая ширина проезжей части изменяется от 7,00 м до 14,00 м. Для отделения проезжей части от тротуара или проезжей части от окружающей территории предусмотрена установка бортового камня. Пешеходные тротуары выполнены с минимальным пересечением с транспортными потоками и обеспечивают безопасные подходы к проходным предприятиям и складам. Ширина тротуаров и дорожек на улице местного значения принята шириной 1,2 м, с учетом требований примечания 7 к таблице 11.2 пункта 11.5 СП 42.13330.2016.

Согласно техническому заданию в конце проезда Складского для маневрирования автобусов ПА3 категории М3 предусмотрена разворотная площадка размером 15x21 м вблизи здания № 6а по Окружному шоссе.

Проектной мощностью автомобильных дорог является их пропускная способность и интенсивность движения.
 Пропускная способность двухполосной проезжей части проезда Складского составляет 1152 авт./час.
 Среднегодовая суточная интенсивность – 1103 авт./сут.

Перспективная интенсивность движения транспорта – 2923 авт./сут.
 Данным проектом были определены мероприятия в отношении существующих подземных инженерных сетей.

Требования к пересечению ВЛЭ наружного освещения с проездом предусмотрено с учетом требования подпункта 2.4.60 Правил устройства электроустановок (ПУЭ) и составляет не менее 6,0 м.
 Пересечение кабельных линий с дорогой предусмотрено в защитных трубах с учетом требования подпункта 2.3.97 ПУЭ и осуществляется углублением не менее 1 метра от дорожного полотна и не менее полуметра от дна канав, служащих для водоотведения.

Пересечение дороги с сетями водоснабжения и канализации предусмотрено в защитных стальных футлярах, сваренных из двух полуколец, с нанесением на футляры усиленной гидроизоляции. Диаметр футляров на 200 мм больше диаметра защищаемой сети. Концы футляров выведены не менее чем на 3 м от бровки дорожного полотна, и не менее 1,5 м от края насыпи.

Пересечение тепловых и газовых сетей с дорогой предусматривается в футляре. Концы футляров предусматривается вывести на расстояния от них в соответствии с требованиями СП 42.13330.2016.

2. Перечень субъектов Российской Федерации, перечень муниципальных районов, городских округов в составе субъектов Российской Федерации, перечень поселений, населенных пунктов, внутригородских территорий городов федерального значения, на территориях которых устанавливаются зоны планируемого размещения линейного объекта

В административном отношении участок расположен в городском округе городе Вологде, в производственной зоне (рисунок 1).

Рисунок 1- Ситуационная схема
 - участок проведения работ

3. Перечень координат характерных точек границ зон планируемого размещения линейного объекта
 Границы координат характерных точек границ зон планируемого размещения линейного объекта представлены в таблице 1.

Таблица 1

№ точки	X	Y
1	353388.13	2321981.99
2	353430.10	2321979.56
3	353464.41	2322004.97
4	353472.92	2322011.27
5	353479.79	2322119.44
6	353480.50	2322131.42
7	353488.20	2322252.52
8	353498.94	2322251.89
9	353514.39	2322444.93
10	353509.25	2322478.13
11	353501.53	2322527.98
12	353528.21	2322544.96
13	353541.58	2322522.66
14	353519.69	2322508.72
15	353529.48	2322445.53
16	353526.52	2322396.41

17	353517.02	2322235.55
18	353516.19	2322222.46
19	353510.45	2322129.61
20	353509.74	2322117.61
21	353500.60	2321973.71
22	353499.60	2321958.09
23	353485.67	2321927.82
1	353388.13	2321981.99

4. Перечень координат характерных точек границ зон планируемого размещения линейных объектов, подлежащих реконструкции в связи с изменением их местоположения

Линейные объекты, подлежащие реконструкции, не предусмотрены в связи с отсутствием необходимости в переносе или переустройстве существующих объектов инженерно-технического обеспечения, в связи с этим Чертеж границ зон планируемого размещения линейных объектов, подлежащих реконструкции в связи с изменением их местоположения, не разрабатывался.

5. Предельные параметры разрешенного строительства, реконструкции объектов капитального строительства, входящих в состав линейного объекта в границах зоны его планируемого размещения

Проектом планировки территории предусматривается размещение объекта капитального строительства, проектируемого в составе линейного объекта – локальные очистные сооружения (подземные).

Габаритные размеры подземного локального очистного сооружения (ЛОС): диаметр емкости – 2400 мм, длина – 11260 мм.

Места размещения объектов капитального строительства, проектируемых в составе линейного объекта, подлежат уточнению при архитектурно-строительном проектировании, но не могут выходить за границы зон планируемого размещения таких объектов, установленных проектом планировки территории.

6. Информация о необходимости осуществления мероприятий по защите сохраняемых объектов капитального строительства, существующих и строящихся на момент подготовки проекта планировки территории, а также объектов капитального строительства, планируемых к строительству в соответствии с ранее утвержденной документацией по планировке территории, от возможного негативного воздействия в связи с размещением линейного объекта

В зону планируемого размещения линейного объекта попадают следующие объекты капитального строительства:

- воздушная высоковольтная линия электропередачи;
- воздушная низковольтная линия электропередачи;
- водопровод;
- канализация;
- газопровод;
- теплосеть;
- линии связи.

Перечень мероприятий включает:

- проведение наблюдений за состоянием, своевременным выявлением и развитием имеющихся отклонений сооружений, их оснований и окружающего массива грунта от проектных данных, разработка мероприятий по предупреждению и устранению возможных негативных последствий, обеспечение сохранности существующей застройки, находящейся в зоне влияния капитального ремонта, а также сохранение окружающей природной среды;

- разработка прогноза воздействия на окружающие здания и сооружения, на атмосферную, геологическую, гидрогеологическую и гидрологическую среду в период ремонта и последующие годы эксплуатации для оценки изменений их состояния, своевременного выявления дефектов, предупреждения и устранения негативных процессов, а также оценки правильности принятых методов расчета, проектных решений и результатов прогноза.

7. Информация о необходимости осуществления мероприятий по сохранению объектов культурного наследия от возможного негативного воздействия в связи с размещением линейного объекта

Необходимость осуществления мероприятий по сохранению объектов культурного наследия от возможного негативного воздействия в связи с размещением линейного объекта отсутствует.

Согласно письму Комитета по охране объектов культурного наследия Вологодской области от 19 мая 2021 года № ИХ.53-2861/21 на территории проектирования отсутствуют объекты культурного наследия, включенные в Единый государственный реестр объектов культурного наследия народов Российской Федерации.

8. Информация о необходимости осуществления мероприятий по охране окружающей среды

В период строительства объектами, воздействующими на атмосферный воздух, являются передвижные источники: выхлопные трубы двигателей внутреннего сгорания, работающая землеройная, дорожная и автотранспортная техника, временные производственные сооружения. Предполагаются также выбросы неорганической пыли (пыление) при разработках и складировании грунтов. Под загрязнением атмосферного воздуха подразумевается изменение его состава при поступлении отработанных газов внутреннего сгорания: оксида азота (NO) и диоксида азота (NO2), диоксида серы (SO2), оксида углерода (CO), сажи, свинца, бенз(а)пирена и углеводородов.

Основными видами воздействия на окружающую среду будут являться выбросы от транспортных средств, транспортный шум, выбросы твердых частиц, ливневый сток, смыывающий загрязняющие вещества с дорожной полосы и прилегающей территории, образование отходов.

При проведении непосредственно строительных работ степень воздействия на окружающую среду будет иметь локальный масштаб и временный период воздействия.

Мероприятия по охране атмосферного воздуха.
 Для предотвращения и уменьшения загрязнения атмосферного воздуха в период проведения работ предусматривается:

- применение современных дорожно-строительных машин, отвечающих европейским требованиям на ограничение выбросов;
- применение (по возможности) маломощной дорожно-строительной техники;
- запрет на работу техники в форсированном режиме;
- приведение и поддержание технического состояния строительных машин и механизмов в соответствии с нормативными требованиями по выбросам вредных веществ;
- недопущение к работе машин, не прошедших технический осмотр с контролем выхлопных газов;
- выполнение мероприятий по регулированию выбросов в период наступления неблагоприятных метеорологических условий (штиль, туман, приземные температурные инверсии);
- смещение во времени технологических процессов на источниках выбросов загрязняющих веществ, что позволяет снизить количество одновременно работающей строительной техники;
- обеспечение оптимальных режимов работы, позволяющих снизить расход топлива на 10 – 15 % и соответственно уменьшить выбросы вредных веществ;
- укрытие кузовов машин тентами при перевозке пылящих грузов.

Выбросы загрязняющих веществ от строительной техники будут только в период проведения строительных работ, эпизодическими, и их влияние на качество атмосферного воздуха будет не значительным.

Для сокращения объемов выбросов вредных веществ в атмосферный воздух при эксплуатации автодороги должны быть предусмотрены следующие мероприятия с учетом выбранного варианта конструктивного профиля улицы:

- обеспечить установленный скоростной режим движения автотранспорта, в том числе за счет содержания проезжей части в надлежащем состоянии;
- обеспечить исправность полотна дороги;
- проводить работы по обеспыливанию (водой или специальными обеспыливающими материалами, в границах водохранной зоны предпочтение отдадут органическим вяжущим материалам в виде битума или битумной эмульсии).

Мероприятия по охране и рациональному использованию земельных ресурсов и почвенного покрова.
 Несмотря на выполнение строительных работ и далее эксплуатации автомобильной дороги значительных ухудшений как окружающего ландшафта, так и условий землепользования не произойдет.

Предусмотрены мероприятия по охране подземных вод от загрязнения и истощения, включающие в себя защиту почв от загрязнения, вывоз мусора.

При производстве работ нарушается плодородный растительный слой, поэтому проектом предусмотрены мероприятия по благоустройству территории, включающие:

- озеленение свободных от проезда участков путем восстановления растительного слоя с засевом трав;
- устройство капитального покрытия на проектируемом участке.

С целью предотвращения химического загрязнения почв необходимо при строительстве использование материалов инертных по отношению к окружающей среде и не вызывающих её загрязнение. Все строительные материалы должны соответствовать требованиям нормативных документов и иметь соответствующие паспорта и сертификаты.

Все отходы, по мере их накопления и согласно требованиям их хранения, необходимо собирать раздельным способом и накапливать на специально отведенных и оборудованных площадках с твердым покрытием. На площадке устанавливается металлический контейнер.

Согласно СанПиН 2.1.3684-21 «Санитарно-эпидемиологические требования к содержанию территорий городских и сельских поселений, к водным объектам, питьевой воде и питьевому водоснабжению, атмосферному воздуху, почвам, жилым помещениям, эксплуатации производственных, общественных помещений, организации

и проведению санитарно-противоэпидемических (профилактических) мероприятий» промышленные отходы 4 класса могут приниматься на полигоны ТБО без ограничений, отходы 3 - 4 классов опасности могут быть использованы для засыпки карьеров и других искусственно созданных полостей. Обращение с отходами необходимо проводить в соответствии с их классом опасности для окружающей среды.

Мероприятия по защите от подтопления. Организация водоотвода.

Для обеспечения водоотвода с поверхности проезжей части и тротуаров на участке строительства, проектом планировки территории предусмотрена вертикальная планировка, решения которой могут быть уточнены в проектной и рабочей документации.

Поверхностный водоотвод обеспечен продольным и поперечным уклонами в проектируемые водоотводные сооружения ливневой канализации с врезкой в проектируемые сети ливневой канализации. В результате реализации данных мероприятий сброс загрязненных или недостаточно очищенных сточных вод в природные водные объекты и на рельеф местности будет минимизирован.

Проектной и рабочей документацией, а также обслуживающей дорогу организацией для сокращения негативного воздействия при эксплуатации автодороги, должны быть предусмотрены следующие мероприятия:

- проведение укрепительных работ, в том числе посев трав;

- запрет на использование недозированного количества противогололедных и обеспыливающих химических препаратов;

- своевременная очистка дождеприемных лотков;

- обеспечение исправности полотна дороги.

Мероприятия по рациональному использованию общераспространенных полезных ископаемых.

Общераспространенными полезными ископаемыми, используемыми при проведении работ, являются: песок, щебень. Источниками получения данных материалов являются действующие предприятия по добыче полезных ископаемых.

Мероприятия по рациональному использованию:

- строгое соблюдение технологии проведения строительных работ;

- исключение потери материалов при транспортировке;

- возможности осуществлять доставку материалов непосредственно на стройплощадку, без создания дополнительных перевалочных пунктов.

Мероприятия по устройству закрытой системы ливневой канализации и ЛОС.

Данным проектом предусмотрена закрытая система ливневой канализации. Сети ливневой канализации предусмотрены из труб НПВХ Ду 200-300 мм по ГОСТ 32413-2013. Также предусмотрена установка дождеприемных колодцев в пониженных местах рельефа с дальнейшим отведением в систему ливневой канализации (К2) и в ливневые очистные сооружения (ЛОС). ЛОС представляет из себя цилиндрическую емкость, разделенную внутри перегородками. Функционально очистные сооружения состоят из песколовки, тонкослойного отстойника, коалесцентного сепаратора и сорбционных фильтров.

Корпус оборудования и перегородки изготавливаются из высокопрочного армированного стеклопластика. Тонкослойный отстойник и корпуса сорбционных фильтров выполняются из полимерных материалов. Входной и выходной патрубки по умолчанию изготовлены из НПВХ.

9. Информация о необходимости осуществления мероприятий по защите территории от чрезвычайных ситуаций природного и техногенного характера, в том числе по обеспечению пожарной безопасности и гражданской обороне

Участок производственных работ по размещению линейного объекта участка улично-дорожной сети улицы местного значения – проезда Складского не попадает в зону ограничений от газонаполнительной станции и участка транспортирования опасных веществ ООО «Управление Севергаз», расположенных на земельном участке с кадастровым номером 35:24:0103002:1571.

Среди чрезвычайных ситуаций техногенного характера вероятны чрезвычайные ситуации на системах электроснабжения. Климатические воздействия могут нанести ущерб сооружениям, оборудованию, затруднить или приостановить технологические процессы. При сильном ветре существует вероятность повреждения воздушных линий связи, линий электропередач, повала деревьев, разрушения легких построек. При выпадении крупного града существует вероятность возникновения чрезвычайных ситуаций, связанных с повреждением автотранспорта и разрушением крыш строений, уничтожением растительности. При выпадении обильного снега и при гололеде прогнозируется возникновение чрезвычайных ситуаций, связанных с обрывом воздушных линий связи и электропередачи; затруднением в работе транспорта. При весенних и осенних заморозках существует вероятность возникновения чрезвычайных ситуаций, связанных с повреждением и гибелью теплолюбивых растений. При установлении жаркой погоды существует вероятность усиления пожароопасной обстановки и возникновения чрезвычайных ситуаций, связанных с прекращением подачи электроэнергии по причине пожаров и аварий, возникающих на электроподстанциях и электросетях.

В случае возникновения чрезвычайных ситуаций следует придерживаться комплекса мероприятий по защите населения:

- оповещение населения об опасности, его информирование о порядке действий в сложившихся чрезвычайных условиях;

- эвакуационные мероприятия;

- меры по инженерной защите населения;

- медицинские мероприятия;

- подготовку населения в области защиты от чрезвычайных ситуаций.

К мероприятиям по предупреждению и снижению тяжести чрезвычайных ситуаций относятся:

- обеспечение взрывопожаробезопасности;

- размещение и характеристики основных и резервных источников электро-, тепло-, газо- и водоснабжения, а также систем связи;

- обеспечение беспрепятственной эвакуации людей с территории объекта;

- обеспечение беспрепятственного ввода и передвижения на объекте специальной и пожарной автотехники;

- предотвращение постороннего вмешательства в деятельность объекта;

- инженерная защита зданий от опасных гидрометеорологических явлений.

Предотвращение чрезвычайных ситуаций в районе обеспечивается мероприятиями, организуемыми соответствующими подразделениями МЧС, сотрудниками эксплуатирующей организации и организациями, осуществляющими перевозку опасных грузов железнодорожным и автотранспортом:

- проведением плановых испытаний и систематической проверкой исправности емкостей, предназначенных для перевозки аварийно химически опасных веществ (АХОВ), легковоспламеняющихся (ЛВЖ), горючих жидкостей (ГЖ) и сжиженных углеводородных газов (СУГ);

- строгим соблюдением скоростного режима, регламентированном нормативными актами Российской Федерации, обеспечивающими необходимые меры безопасности для городской застройки;

- обнаружением и локализацией источника аварии;

- применением для локализации и ликвидации последствий аварии специальной техники;

- применением передвижных перекачивающих станций, предназначенных для перекачивания опасных жидких грузов из поврежденных или технически неисправных емкостей транспортировки в исправные на месте аварии или аварийной ситуации;

- осуществление контроля состояния объекта со стороны государственных надзорных органов, комиссии по чрезвычайным ситуациям.

Снижение последствий действия поражающих факторов аварий обеспечивается:

- локализацией очага ЧС;

- организацией сбора опасных веществ;

- проведением комплекса мероприятий согласно планам ликвидации последствий аварии на объектах автомобильной дороги;

- организацией постоянного наблюдения в зараженных зонах.

Система обеспечения пожарной безопасности объекта защиты включает в себя систему предотвращения пожара, систему противопожарной защиты, комплекс организационно-технических мероприятий по обеспечению пожарной безопасности.

Система предотвращения пожара для линейного объекта предусматривается с обеспечением минимально возможной вероятности возникновения пожара и обеспечивается:

- применением пожаробезопасных строительных материалов;

- применением безопасного в пожарном отношении инженерно-технического оборудования, прошедшего соответствующие испытания и сертификацию;

- привлечением организаций, имеющих соответствующие опыт и лицензии, для осуществления проектирования, монтажа, наладки, эксплуатации и технического обслуживания;

- выполнением комплекса организационно-технических мероприятий по предотвращению пожара в процессе эксплуатации объекта.

Пожарная опасность объекта характеризуется наличием электрифицированных и опасных объектов, пересекающих её трассу или расположенных вдоль неё, включая:

- кабельные электрические сети;

- газопровод согласно СП 12.13130.2009 отнесен по пожарной опасности к категории АН (повышенная взрывопожароопасность).

В соответствии с принятой классификацией (статья 8 Федерального закона от 22 июля 2008 года № 123-ФЗ), на данном объекте наиболее характерными могут быть:

- пожары горючих газов (класс С) на газопроводах, возникающих при их авариях;

- пожары горючих веществ и материалов электроустановок, находящихся под напряжением (класс Е);

- пожары твердых горючих веществ и материалов (класс А), перевозимых автотранспортом;

- пожары горючих жидкостей (класс В), транспортируемых специальным автотранспортом или содержащихся в баках автомобилей.

Возможными аварийными ситуациями на газопроводах являются:

- разрушение трубопровода или его элементов, сопровождающихся разлётом осколков металла и грунта;

- возгорание газа при разрушении трубопровода, открытый огонь и термическое воздействие пожара;

- взрыв газовой смеси;

- повреждение автомобильного полотна в местах пересечений с газопроводами.

Из перечня возможных аварий наибольшую опасность представляют аварии, связанные с разрывом газопроводов и возгоранием газа. В зависимости от взаимного расположения противоположных концов разорвавшейся трубы, её диаметра, глубины укладки, параметров встречных газовых потоков, геометрии земельного новообразования могут реализоваться две формы пожара. Первая – в виде близкого к вертикальному пламени колонного типа («пожар в котловане»), вторая – в виде двух, направленных в разные стороны горящих струй («струевое пламя»).

В соответствии с пунктом 1 статьи 3 Федерального закона от 08 ноября 2007 года № 257-ФЗ «Об автомобильных дорогах и о дорожной деятельности в Российской Федерации и о внесении изменений в отдельные законодательные акты Российской Федерации» автомобильная дорога (улица) принадлежит к объектам транспортной инфраструктуры.

Принадлежность к опасным производственным объектам с пунктом 48.1 Градостроительного кодекса Российской Федерации автомобильная дорога (улица) не относится к опасным производственным объектам.

Пожарная и взрывопожарная опасность: в соответствии с пунктом 2 статьи 27 Федерального закона от 22 июля 2008 года № 123-ФЗ «Технический регламент о требованиях пожарной безопасности» автомобильная дорога (улица) не относится ни к одной из категорий по пожарной и взрывопожарной опасности.

Уровень ответственности сооружения – нормальный, в соответствии с пунктом 9 статьи 4 Федерального закона от 30 декабря 2009 года № 384-ФЗ «Технический регламент о безопасности зданий и сооружений».

Проектной и рабочей документацией необходимо предусмотреть систему обеспечения пожарной безопасности, которая включает в себя систему предотвращения пожара, систему противопожарной защиты, комплекс организационно-технических мероприятий по обеспечению пожарной безопасности.

Пожароопасные ситуации при строительстве автодороги характеризуются возможностью воспламенения горючей среды, которые могут возникнуть вследствие нарушений правил пожарной безопасности при проведении сварочных работ, эксплуатации и монтаже электрооборудования, разливе битума, заправке топливом строительной техники.

Пожароопасные ситуации при эксплуатации автодороги могут возникнуть при авариях или столкновениях автотранспортных средств, сопровождающихся воспламенением (взрывом) находящегося в них топлива.

Класс пожарной опасности для улиц определяется как для строительных конструкций. Пожарная опасность строительных конструкций зависит от характеристик пожарной опасности применяемых строительных материалов. Применяемые при строительстве материалы должны относиться к негорючим. В случае отнесения материалов к группе негорючих дальнейшие действия по оценке их пожарной опасности не производятся.

Проект межевания территории (основная часть)

Раздел 1. «Проект межевания территории. Графическая часть»

Раздел 2. «Проект межевания территории. Текстовая часть»

1. Сведения о границах территории, применительно к которой осуществляется подготовка проекта межевания

Система координат МСК-35

Таблица № 1

№ точки	X	Y
1	353388.13	2321981.99
2	353430.10	2321979.56
3	353464.41	2322004.97
4	353474.25	2322095.46
5	353472.11	2322096.82
6	353473.38	2322123.30
7	353479.58	2322253.05
8	353498.94	2322251.89
9	353514.39	2322444.93
10	353509.25	2322478.13
11	353501.53	2322527.98
12	353528.21	2322544.96
13	353541.58	2322522.66
14	353519.69	2322508.72
15	353524.58	2322477.19
16	353541.36	2322475.59
17	353536.95	2322451.71
18	353530.90	2322447.58
19	353528.51	2322451.76
20	353529.48	2322445.53
21	353526.52	2322396.41
22	353517.02	2322335.55
23	353516.19	2322222.46
24	353510.45	2322129.61
25	353509.74	2322117.61
26	353500.60	2321973.71
27	353499.60	2321958.09
28	353485.67	2321927.82
1	353388.13	2321981.99

2. Перечень и сведения о площади образуемых земельных участков, которые будут отнесены к территориям общего пользования, в том числе в отношении которых предполагается изъятие для муниципальных нужд

Изъятие земельных участков для муниципальных нужд проектом не предусмотрено.

Таблица № 2

Условные номера образуемых земельных участков	Номера характерных точек образуемых земельных участков	Кадастровые номера земельных участков, из которых образуются земельные участки	Площадь образуемых земельных участков, кв.м	Способы образования земельных участков	Сведения об отнесении (неотнесении) образуемых земельных участков к территории общего пользования	Условные номера образуемых земельных участков, кадастровые номера или иные ранее присвоенные государственные учетные номера существующих земельных участков, в отношении которых предполагается их резервирование и (или) изъятие для государственных нужд, их адреса или описание местоположения, перечень и адреса расположенных на таких земельных участках объектов недвижимого имущества	Сведения об отнесении образуемого земельного участка к определенной категории земель
I этап							
35:24:0103002:3037:3\1	1, 2, 3, 1	35:24:0103002:3037	22	Раздел земельного участка с кадастровым номером 35:24:0103002:3037 с сохранением исходного в измененных границах	Земельные участки (территории) общего пользования (код 12.0)	Резервирование и (или) изъятие не предусмотрено	Земли населенных пунктов
:3\2	1, 2, 3, 4, 5, 6, 7, 8, 9, 10, 11, 12, 13, 14, 15, 16, 17, 18, 19, 20, 21, 22, 23, 24, 25, 26, 1	35:24:0103002	16931	Образование из земель, государственная собственность на которые не разграничена	Земельные участки (территории) общего пользования (код 12.0)	Резервирование и (или) изъятие не предусмотрено	Земли населенных пунктов
:3\3	11, 12, 13, 14, 15, 29, 28, 27, 11	35:24:0103002	1690	Образование из земель, государственная собственность на которые не разграничена	Благоустройство территории (код 12.0.2)	Резервирование и (или) изъятие не предусмотрено	Земли населенных пунктов

II этап							
:ЗУ4	1, 2, 3, 4, 5, 6, 7, 8, 9, 10, 11, 12, 13, 14, 15, 16, 17, 18, 19, 20, 21, 22, 23, 24, 25, 1	35:24:0103002	16953	Объединение земельных участков с условными номерами 35:24:0103002:3037:ЗУ1 и ЗУ2	Земельные участки (территории) общего пользования (код 12.0)	Резервирование и (или) изъятие не предусмотрено	Земли населенных пунктов
<p>Примечание:</p> <p>При размещении линейных объектов земли лесного фонда не затронуты. Образование и (или) изменение лесных участков для размещения автомобильной дороги (улицы) не требуется.</p> <p>Проектом межевания территории не предусматривается установление публичных сервитутов.</p> <p>Согласно выписке из ЕГРН от 15 августа 2022 года № 99/2022/487318324 сведения о правах на земельный участок с кадастровым номером 35:24:0103002:3037 отсутствуют.</p>							

Публичные сервитуты данным проектом межевания не устанавливаются.

Образуемый земельный участок предназначен для размещения линейного объекта участка улично-дорожной сети улицы местного значения - проезда Складского и расположен на землях населенных пунктов. Предельные минимальные и максимальные размеры земельных участков не установлены.

Согласно части 4 статьи 36 Градостроительного кодекса Российской Федерации действие градостроительного регламента не распространяется на земельные участки в границах территорий общего пользования и предназначенные для размещения линейных объектов и (или) занятые линейными объектами.

На основании статьи 7 Земельного кодекса Российской Федерации и в соответствии с Классификатором видов разрешенного использования земельных участков устанавливается вид разрешенного использования образуемых земельных участков - «Земельные участки (территории) общего пользования» (код 12.0).

При подготовке проекта межевания предусмотрено несколько этапов.

Первый этап:

- раздел земельного участка с кадастровым номером 35:24:0103002:3037 с сохранением исходного в изменённых границах. В результате образуется земельный участок с обозначением 35:24:0103002:3037:ЗУ1;
- образование земельного участка с обозначением :ЗУ2 из земель, государственная собственность на которые не разграничена;
- образование земельного участка с обозначением :ЗУ3 из земель, государственная собственность на которые не разграничена.

Второй этап:

- объединение земельных участков с обозначениями 35:24:0103002:3037:ЗУ1 и ЗУ2. В результате объединения образуется земельный участок с обозначением :ЗУ4 площадью 16953 кв. м.

Информация об образовании земельных участков представлена в таблице № 2.

Границы земельных участков, образуемых в первом и втором этапе, показаны на чертежах «Чертеж межевания территории (1 этап)», «Чертеж межевания территории (2 этап)».

3. Перечень координат характерных точек образуемых земельных участков Система координат МСК-35.

Таблица № 3

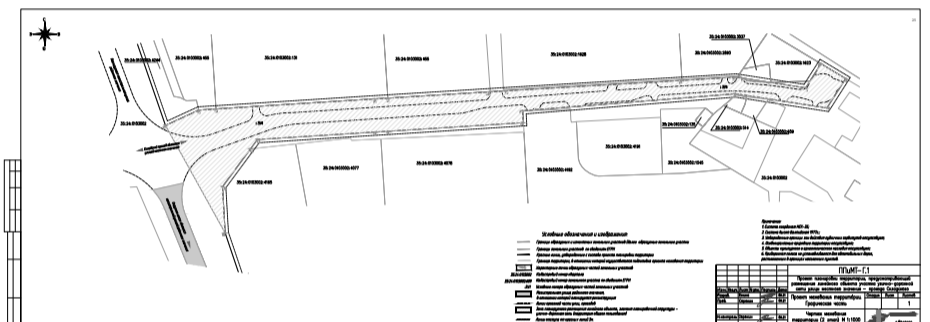
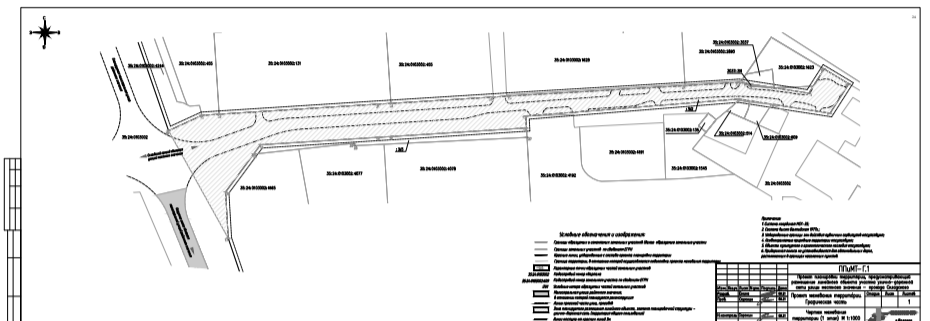
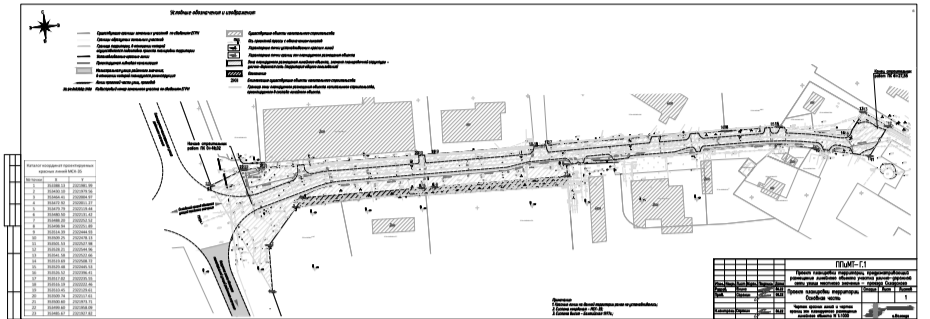
Условный номер образуемого земельного участка 35:24:0103002:3037:ЗУ1		
Площадь земельного участка 22 кв.м		
Обозначение характерных точек границы	Координаты, м	
	X	Y
1	353528.51	2322451.76
2	353526.19	2322455.85
3	353524.58	2322477.19
1	353528.51	2322451.76
Условный номер образуемого земельного участка :ЗУ2		
Площадь земельного участка 16931 кв.м		
Обозначение характерных точек границы	Координаты, м	
	X	Y
1	353528.51	2322451.76
2	353526.19	2322455.85
3	353524.58	2322477.19
4	353519.69	2322508.72
5	353541.58	2322522.66
6	353528.21	2322544.96
7	353501.53	2322527.98
8	353509.25	2322478.13
9	353514.39	2322444.93
10	353498.94	2322251.89
11	353488.20	2322252.52
12	353480.50	2322131.42
13	353479.79	2322119.44
14	353472.92	2322011.27
15	353464.41	2322004.97
16	353430.10	2321979.56
17	353388.13	2321981.99
18	353485.67	2321927.82
19	353499.60	2321958.09
20	353500.60	2321973.71
21	353509.74	2322117.61
22	353510.45	2322129.61
23	353516.19	2322222.46
24	353517.02	2322235.55
25	353526.52	2322396.41
26	353529.48	2322445.53
1	353528.51	2322451.76
Условный номер образуемого земельного участка :ЗУ3		
Площадь земельного участка 1690 кв.м		
11	353488.20	2322252.52
12	353480.50	2322131.42
13	353479.79	2322119.44
14	353472.92	2322011.27
15	353464.41	2322004.97
29	353474.25	2322095.46
28	353472.11	2322096.82
27	353479.58	2322253.05
11	353488.20	2322252.52
Условный номер образуемого земельного участка :ЗУ4		
Площадь земельного участка 16953 кв.м		
Обозначение характерных точек границы	Координаты, м	
	X	Y
1	353528.51	2322451.76
2	353524.58	2322477.19
3	353519.69	2322508.72
4	353541.58	2322522.66
5	353528.21	2322544.96
6	353501.53	2322527.98
7	353509.25	2322478.13
8	353514.39	2322444.93
9	353498.94	2322251.89
10	353488.20	2322252.52
11	353480.50	2322131.42
12	353479.79	2322119.44
13	353472.92	2322011.27
14	353464.41	2322004.97
15	353430.10	2321979.56
16	353388.13	2321981.99
17	353485.67	2321927.82
18	353499.60	2321958.09
19	353500.60	2321973.71
20	353509.74	2322117.61
21	353510.45	2322129.61
22	353516.19	2322222.46
23	353517.02	2322235.55
24	353526.52	2322396.41
25	353529.48	2322445.53
1	353528.51	2322451.76

Категория земель образуемых земельных участков – земли населенных пунктов.

В результате подготовки проекта межевания территории определено местоположение границ образуемых и изменяемых земельных участков, их площади, виды разрешенного использования.

Площадь и координаты образуемых земельных участков могут быть уточнены при выполнении кадастровых работ, при этом площадь образуемого земельного участка, указанного в межевом плане, не должна отличаться от площади такого земельного участка, указанной в настоящем проекте межевания территории, более чем на десять процентов.

Чертежи межевания территории разработаны в М 1:1000.



**ПОСТАНОВЛЕНИЕ
АДМИНИСТРАЦИИ ГОРОДА ВОЛОГДЫ
ОТ 28 ДЕКАБРЯ 2022 ГОДА № 2150
О Внесении изменений в Постановление Администрации
Города Вологды от 10 октября 2014 года № 7664**

В соответствии с постановлением Администрации города Вологды от 1 августа 2014 года № 5542 «Об утверждении Порядка принятия решений о разработке муниципальных программ, их формирования и реализации на территории городского округа города Вологды» (с последующими изменениями), на основании статей 27 и 44 Устава городского округа города Вологды ПОСТАНОВЛЯЮ:

- Внести в муниципальную программу «Экономическое развитие города Вологды», утвержденную постановлением Администрации города Вологды от 10 октября 2014 года № 7664 (с последующими изменениями), следующие изменения:
 - В паспорте муниципальной программы:
 - В графе второй строки «Целевые показатели муниципальной программы»:
 - В пункте 1 слова «городского округа города Вологды» заменить словами «городского округа города Вологды».
 - Пункт 7 после слова «работ» дополнить словом «(человек)».
 - В пункте 10 слова «отгруженных товаров собственного производства, выполненных работ и услуг собственными силами» заменить словами «отгруженной продукции».
 - Пункт 15 после слова «программы» дополнить словом «(процент)».
 - Строку «Объем финансового обеспечения муниципальной программы» изложить в следующей редакции:

Объем финансового обеспечения муниципальной программы	общий объем финансирования – 267376,3 тыс. рублей, в том числе за счет средств бюджета города Вологды – 217128,7 тыс. рублей, в том числе по годам реализации: 2020 год – 10075,6 тыс. рублей; 2021 год – 13919,9 тыс. рублей; 2022 год – 46259,9 тыс. рублей; 2023 год – 79726,6 тыс. рублей; 2024 год – 34655,6 тыс. рублей; 2025 год – 32491,1 тыс. рублей
---	---

- В графе второй строки «Ожидаемые результаты реализации муниципальной программы»:
 - В пункте 1 слова «городского округа города Вологды» заменить словами «городского округа города Вологды».
 - В пункте 5 цифру «4» заменить цифрами «11».
 - В пункте 10:
 - Слова «отгруженных товаров собственного производства, выполненных работ и услуг собственными силами» заменить словами «отгруженной продукции».
 - Цифры «45,4» заменить цифрами «28,2».
 - В пункте 11 цифры «24,8» заменить цифрами «23,4».
 - В пункте 13 цифры «69,3» заменить цифрами «55,2».
 - В пункте 14 цифры «36,9» заменить цифрами «28,2».
 - Абзац седьмой раздела 2 слова исключить.
 - В подпункте 4.3.2.1 пункта 4.3:
 - Дополнить новым абзацем шестым следующего содержания:

«2) финансовой поддержки путем предоставления грантов в соответствии с муниципальным правовым актом городского округа города Вологды».
 - В абзаце седьмом (в новой нумерации) цифру «2» заменить цифрой «3».
 - В абзаце восьмом (в новой нумерации) цифру «3» заменить цифрой «4».
 - В графе 6 таблицы «Система мероприятий муниципальной программы (подпрограмм муниципальной программы)» приложения № 1:
 - В строке 1.1.1 слова «городского округа города Вологды» заменить словами «городского округа города Вологды».
 - В строках 4.1.1 и 4.1.2 слова «отгруженных товаров собственного производства, выполненных работ и услуг собственными силами» заменить словами «отгруженной продукции».
 - В приложении № 2:
 - В графе 3 таблицы I «Перечень целевых показателей муниципальной программы (подпрограммы)»:
 - В строке 1.1 слова «городского округа города Вологды» заменить словами «городского округа города Вологды».

1.5.1.2. В строке 2.2 слова «количество оборудованных (оснащенных) рабочих мест для трудоустройства инвалидов молодого возраста» заменить словами «количество вновь оборудованных (оснащенных) рабочих мест для трудоустройства инвалидов молодого возраста».

1.5.1.3. В строке 4.1 слова «отгруженных товаров собственного производства, выполненных работ и услуг собственными силами» заменить словами «отгруженной продукции».

1.5.2. В таблице II «Методика расчета показателей муниципальной программы (подпрограмм):»

1.5.2.1. В графе 2 строки 1 слова «городского округа города Вологды» заменить словами «городского округа города Вологды».

1.5.2.2. В графах 2 и 6 строки 10 слова «отгруженных товаров собственного производства, выполненных работ и услуг собственными силами» заменить словами «отгруженной продукции».

1.6. Приложение № 3 изложить в новой редакции согласно приложению к настоящему постановлению.

1.7. В приложении № 4:

1.7.1. Строки 2.2.1 и 2.2.4 исключить.

1.7.2. Строки 2.2.2 и 2.2.3 считать строками 2.2.1 и 2.2.2 соответственно.

1.7.3. Строку 4.2.2 изложить в следующей редакции:

4.2.2	Оплата членских взносов за участие городского округа города Вологды в организациях межмуниципального сотрудничества, тыс. рублей	0	325,2	64,7	257,5	
-------	--	---	-------	------	-------	--

».

1.7.4. Строку 5.1.1 исключить.

1.7.5. Строки 5.1.2 – 5.1.5 считать строками 5.1.1 – 5.1.4 соответственно.

1.7.6. В графе 2 строки 5.2.1 слова «путем рейдовых обходов территории городского округа города Вологды.» исключить.

2. Настоящее постановление подлежит официальному опубликованию в газете «Вологодские новости» и размещению на официальном сайте Администрации города Вологды в информационно-телекоммуникационной сети «Интернет».

Исполняющий обязанности
Мэра города Вологды
первый заместитель Мэра города Вологды -
начальник Департамента градостроительства
Администрации города Вологды А.Н. Баранов

Приложение к постановлению Администрации
города Вологды
от 28.12.2022 № 2150
«Приложение № 3
к муниципальной программе
«Экономическое развитие города Вологды»

ФИНАНСОВОЕ ОБЕСПЕЧЕНИЕ МЕРОПРИЯТИЙ МУНИЦИПАЛЬНОЙ ПРОГРАММЫ «ЭКОНОМИЧЕСКОЕ РАЗВИТИЕ ГОРОДА ВОЛОГДЫ»

№ п/п	Наименование мероприятия	Исполнитель, участник Программы	Источник финансирования <'>	Финансовые затраты, тыс. руб.							Всего	
				2020 год	2021 год	2022 год	2023 год	2024 год	2025 год			
1	2	3	4	5	6	7	8	9	10	11		
Подпрограмма 1 «Развитие системы стратегического планирования»												
1.1	Информационно-аналитическое обеспечение осуществления стратегического планирования и мониторинга социально-экономического развития города	ДЭР	Всего	240,0	550,0	1620,0	1620,0	1620,0	540,0	6190,0		
			ФБ	0,0	0,0	0,0	0,0	0,0	0,0	0,0		
			РБ	0,0	0,0	0,0	0,0	0,0	0,0	0,0		
			МБ	240,0	550,0	1620,0	1620,0	1620,0	540,0	6190,0		
			ВБ	0,0	0,0	0,0	0,0	0,0	0,0	0,0		
1.2	Внедрение принципов проектного управления	ДЭР	Всего	0,0	0,0	0,0	0,0	0,0	0,0	0,0		
			ФБ	0,0	0,0	0,0	0,0	0,0	0,0	0,0		
			РБ	0,0	0,0	0,0	0,0	0,0	0,0	0,0		
			МБ	0,0	0,0	0,0	0,0	0,0	0,0	0,0		
			ВБ	0,0	0,0	0,0	0,0	0,0	0,0	0,0		
Итого по Подпрограмме 1				ДЭР	Всего	240,0	550,0	1620,0	1620,0	1620,0	540,0	6190,0
			ФБ	0,0	0,0	0,0	0,0	0,0	0,0	0,0	0,0	
			РБ	0,0	0,0	0,0	0,0	0,0	0,0	0,0	0,0	
			МБ	240,0	550,0	1620,0	1620,0	1620,0	540,0	6190,0		
			ВБ	0,0	0,0	0,0	0,0	0,0	0,0	0,0		
				Итого	Всего	240,0	550,0	1620,0	1620,0	1620,0	540,0	6190,0
			ФБ	0,0	0,0	0,0	0,0	0,0	0,0	0,0	0,0	
			РБ	0,0	0,0	0,0	0,0	0,0	0,0	0,0	0,0	
			МБ	240,0	550,0	1620,0	1620,0	1620,0	540,0	6190,0		
			ВБ	0,0	0,0	0,0	0,0	0,0	0,0	0,0		
Подпрограмма 2 «Реализация кадровой политики»												
2.1	Создание условий для расширения взаимодействия всех участников процесса кадрового обеспечения в городе Вологде	ДЭР	Всего	0,0	0,0	0,0	0,0	0,0	0,0	0,0		
			ФБ	0,0	0,0	0,0	0,0	0,0	0,0	0,0		
			РБ	0,0	0,0	0,0	0,0	0,0	0,0	0,0		
			МБ	0,0	0,0	0,0	0,0	0,0	0,0	0,0		
			ВБ	0,0	0,0	0,0	0,0	0,0	0,0	0,0		
		УО	Всего	0,0	0,0	0,0	0,0	0,0	0,0	0,0		
			ФБ	0,0	0,0	0,0	0,0	0,0	0,0	0,0		
			РБ	0,0	0,0	0,0	0,0	0,0	0,0	0,0		
			МБ	0,0	0,0	0,0	0,0	0,0	0,0	0,0		
			ВБ	0,0	0,0	0,0	0,0	0,0	0,0	0,0		
		Итого	Всего	0,0	0,0	0,0	0,0	0,0	0,0	0,0		
			ФБ	0,0	0,0	0,0	0,0	0,0	0,0	0,0		
			РБ	0,0	0,0	0,0	0,0	0,0	0,0	0,0		
			МБ	0,0	0,0	0,0	0,0	0,0	0,0	0,0		
			ВБ	0,0	0,0	0,0	0,0	0,0	0,0	0,0		
2.2	Повышение значимости рабочих профессий	ДЭР	Всего	300,0	630,0	720,0	750,0	750,0	630,0	3780,0		
			ФБ	0,0	0,0	0,0	0,0	0,0	0,0	0,0		
			РБ	0,0	0,0	0,0	0,0	0,0	0,0	0,0		
			МБ	300,0	630,0	720,0	750,0	750,0	630,0	3780,0		
			ВБ	0,0	0,0	0,0	0,0	0,0	0,0	0,0		
		УКИН	Всего	0	0	0	0	0	0	0		
			ФБ	0	0	0	0	0	0	0		
			РБ	0	0	0	0	0	0	0		
			МБ	0	0	0	0	0	0	0		
			ВБ	0	0	0	0	0	0	0		
		УО	Всего	623,1	604,4	1511,0	811,0	811,0	756,4	5116,9		
			ФБ	0,0	0,0	0,0	0,0	0,0	0,0	0,0		
			РБ	290,8	0,0	700,0	0,0	0,0	0,0	990,8		
			МБ	332,3	604,4	811,0	811,0	811,0	756,4	4126,1		
			ВБ	0,0	0,0	0,0	0,0	0,0	0,0	0,0		
		Итого	Всего	923,1	1234,4	2231,0	1561,0	1561,0	1386,4	8896,9		
			ФБ	0,0	0,0	0,0	0,0	0,0	0,0	0,0		
			РБ	290,8	0,0	700,0	0,0	0,0	0,0	990,8		
			МБ	632,3	1234,4	1531,0	1561,0	1561,0	1386,4	7906,1		
			ВБ	0,0	0,0	0,0	0,0	0,0	0,0	0,0		
2.3	Организация общественных работ	ДГХ	Всего	472,3	0,0	0,0	0,0	0,0	0,0	472,3		
			ФБ	0,0	0,0	0,0	0,0	0,0	0,0	0,0		
			РБ	472,3	0,0	0,0	0,0	0,0	0,0	472,3		
			МБ	0,0	0,0	0,0	0,0	0,0	0,0	0,0		
			ВБ	0,0	0,0	0,0	0,0	0,0	0,0	0,0		
Итого по Подпрограмме 2				ДЭР	Всего	300,0	630,0	720,0	750,0	630,0	3780,0	
			ФБ	0,0	0,0	0,0	0,0	0,0	0,0	0,0		
			РБ	0,0	0,0	0,0	0,0	0,0	0,0	0,0		
			МБ	300,0	630,0	720,0	750,0	750,0	630,0	3780,0		
			ВБ	0,0	0,0	0,0	0,0	0,0	0,0	0,0		
		УО	Всего	623,1	604,4	1511,0	811,0	811,0	756,4	5116,9		
			ФБ	0,0	0,0	0,0	0,0	0,0	0,0	0,0		
			РБ	290,8	0,0	700,0	0,0	0,0	0,0	990,8		
			МБ	332,3	604,4	811,0	811,0	811,0	756,4	4126,1		
			ВБ	0,0	0,0	0,0	0,0	0,0	0,0	0,0		
		ДГХ	Всего	472,3	0,0	0,0	0,0	0,0	0,0	472,3		
			ФБ	0,0	0,0	0,0	0,0	0,0	0,0	0,0		
			РБ	472,3	0,0	0,0	0,0	0,0	0,0	472,3		
			МБ	0,0	0,0	0,0	0,0	0,0	0,0	0,0		
			ВБ	0,0	0,0	0,0	0,0	0,0	0,0	0,0		
		Итого	Всего	1395,4	1234,4	2231,0	1561,0	1561,0	1386,4	9369,2		
			ФБ	0,0	0,0	0,0	0,0	0,0	0,0	0,0		
			РБ	763,1	0,0	700,0	0,0	0,0	0,0	1463,1		
			МБ	632,3	1234,4	1531,0	1561,0	1561,0	1386,4	7906,1		
			ВБ	0,0	0,0	0,0	0,0	0,0	0,0	0,0		

Подпрограмма 3 «Развитие предпринимательства и туризма»												
3.1	Создание условий для развития малого и среднего предпринимательства	ДЭР	Всего	7670,1	8300,9	10243,9	2295,7	2295,7	9305,1	40111,4		
			ФБ	0,0	0,0	0,0	0,0	0,0	0,0	0,0		
			РБ	0,0	0,0	0,0	0,0	0,0	0,0	0,0		
			МБ	7670,1	8300,9	10243,9	2295,7	2295,7	9305,1	40111,4		
			ВБ	0,0	0,0	0,0	0,0	0,0	0,0	0,0		
3.2	Организация мероприятий, направленных на развитие малого и среднего предпринимательства и туризма	ДЭР	Всего	978,7	1814,3	2300,0	2800,0	2800,0	2800,0	13493,0		
			ФБ	0,0	0,0	0,0	0,0	0,0	0,0	0,0		
			РБ	0,0	0,0	0,0	0,0	0,0	0,0	0,0		
			МБ	978,7	1814,3	2300,0	2800,0	2800,0	2800,0	13493,0		
			ВБ	0,0	0,0	0,0	0,0	0,0	0,0	0,0		
		ДГХ	Всего	0,0	444,1	0,0	0,0	0,0	0,0	444,1		
			ФБ	0,0	0,0	0,0	0,0	0,0	0,0	0,0		
			РБ	0,0	399,6	0,0	0,0	0,0	0,0	399,6		
			МБ	0,0	44,5	0,0	0,0	0,0	0,0	44,5		
			ВБ	0,0	0,0	0,0	0,0	0,0	0,0	0,0		
3.3	Развитие современных выставочных пространств	ДЭР	Всего	0,0	0,0	12358,6	53019,2	7948,2	0,0	73326,0		
			ФБ	0,0	0,0	0,0	0,0	0,0	0,0	0,0		
			РБ	0,0	0,0	0,0	0,0	0,0	0,0	0,0		
			МБ	0,0	0,0	12358,6	53019,2	7948,2	0,0	73326,0		
			ВБ	0,0	0,0	0,0	0,0	0,0	0,0	0,0		
Итого по Подпрограмме 3				ДЭР	Всего	8648,8	10115,2	24902,5	58114,9	13043,9	12105,1	126930,4
			ФБ	0,0	0,0	0,0	0,0	0,0	0,0	0,0	0,0	
			РБ	0,0	0,0	0,0	0,0	0,0	0,0	0,0	0,0	
			МБ	8648,8	10115,2	24902,5	58114,9	13043,9	12105,1	126930,4		
			ВБ	0,0	0,0	0,0	0,0	0,0	0,0	0,0	0,0	
		ДГХ	Всего	0,0	444,1	0,0	0,0	0,0	0,0	444,1		
			ФБ	0,0	0,0	0,0	0,0	0,0	0,0	0,0		
			РБ	0,0	399,6	0,0	0,0	0,0	0,0	399,6		
			МБ	0,0	44,5	0,0	0,0	0,0	0,0	44,5		
			ВБ	0,0	0,0	0,0	0,0	0,0	0,0	0,0		
		Итого	Всего	8648,8	10559,3	24902,5	58114,9	13043,9	12105,1	127374,5		
			ФБ	0,0	0,0	0,0	0,0	0,0	0,0	0,0		
			РБ	0,0	399,6	0,0	0,0	0,0	0,0	399,6		
			МБ	8648,8	10159,7	24902,5	58114,9	13043,9	12105,1	126974,9		
			ВБ	0,0	0,0	0,0	0,0	0,0	0,0	0,0		
Подпрограмма 4 «Развитие промышленности, инвестиционной и внешнеэкономической деятельности»												
4.1	Создание условий для устойчивого роста в сфере промышленности	ДЭР	Всего	36,0	188,4	463,3	188,4	188,4	190,0	1254,5		
			ФБ	0,0	0,0	0,0	0,0	0,0	0,0	0,0		
			РБ	0,0	0,0	0,0	0,0	0,0	0,0	0,0		
			МБ	36,0	188,4	463,3	188,4	188,4	190,0	1254,5		
			ВБ	0,0	0,0	0,0	0,0	0,0	0,0	0,0		
4.2	Создание условий для развития внешних связей	ДЭР	Всего	233,5	1495,4	647,4	1264,1	1264,1	1264,1	6168,6		

2. Настоящее постановление подлежит опубликованию в газете «Вологодские новости», размещению на официальном сайте Администрации города Вологды в информационно-телекоммуникационной сети «Интернет» и вступает в силу с 01 января 2023 года.

**Исполняющий обязанности
Мэра города Вологды
первый заместитель Мэра города Вологды -
начальник Департамента градостроительства
Администрации города Вологды А.Н. Баранов**

Приложение
к постановлению Администрации
города Вологды
от 28.12.2022 № 2149
«Приложение № 1
к постановлению
Главы города Вологды
от 30 октября 2009 года № 5730

**МИНИМАЛЬНЫЕ РАЗМЕРЫ
ОКЛАДОВ (ДОЛЖНОСТНЫХ ОКЛАДОВ, СТАВОК ЗАРАБОТНОЙ ПЛАТЫ)
РАБОТНИКОВ МУНИЦИПАЛЬНЫХ УЧРЕЖДЕНИЙ, ФИНАНСОВОЕ
ОБЕСПЕЧЕНИЕ КОТОРЫХ ОТНОСИТСЯ К ГОСУДАРСТВЕННЫМ
ПОЛНОМОЧИЯМ СУБЪЕКТА РОССИЙСКОЙ ФЕДЕРАЦИИ**

№ п/п	Профессиональная квалификационная группа/ профессиональный стандарт	Минимальный размер окладов (должностных окладов, ставок заработной платы), (рублей)
1.	2 - должности и профессии первого уровня; - должности работников учебно-вспомогательного персонала первого уровня; - должности, профессии и специальности, по которым в соответствии с профессиональными стандартами установлен 1, 2 или 3 уровень квалификации	2068,0
2.	- должности и профессии второго уровня; - должности среднего медицинского и фармацевтического персонала; - должности работников учебно-вспомогательного персонала второго уровня; - должности, профессии и специальности, по которым в соответствии с профессиональными стандартами установлены 4 или 5 уровень квалификации	2405,0
3.	- должности педагогических работников	4253,0
4.	- должности третьего уровня; - врачи и провизоры; - должности, профессии и специальности, по которым в соответствии с профессиональными стандартами установлен 6 уровень квалификации	4253,0
5.	- должности четвертого уровня; - должности руководителей структурных подразделений образования; - должности, профессии и специальности, по которым в соответствии с профессиональными стандартами установлен 7, 8 или 9 уровень квалификации	5400,0
6.	- заместитель руководителя	8112,0

».

**ПОСТАНОВЛЕНИЕ
АДМИНИСТРАЦИИ ГОРОДА ВОЛОГДЫ
ОТ 9 ЯНВАРЯ 2023 ГОДА № 1**

**ОБ УТВЕРЖДЕНИИ ПОРЯДКА ОСВОБОЖДЕНИЯ ОТ ВНЕСЕНИЯ
ПЛАТЫ ЗА ПРИСМОТР И УХОД ЗА ОТДЕЛЬНЫМИ КАТЕГОРИЯМИ
ДЕТЕЙ В МУНИЦИПАЛЬНЫХ ОБРАЗОВАТЕЛЬНЫХ ОРГАНИЗАЦИЯХ
ГОРОДСКОГО ОКРУГА ГОРОДА ВОЛОГДЫ, РЕАЛИЗУЮЩИХ
ОБРАЗОВАТЕЛЬНУЮ ПРОГРАММУ ДОШКОЛЬНОГО ОБРАЗОВАНИЯ**

В соответствии с Федеральным законом от 06 октября 2003 года № 131-ФЗ «Об общих принципах организации местного самоуправления в Российской Федерации» (с последующими изменениями), Федеральным законом от 29 декабря 2012 года № 273-ФЗ «Об образовании в Российской Федерации» (с последующими изменениями), решением Вологодской городской Думы от 31 октября 2013 года № 1853 «Об определении размера платы за присмотр и уход за ребенком в муниципальных образовательных организациях городского округа города Вологды, реализующих образовательную программу дошкольного образования» (с последующими изменениями), на основании статей 27, 44 Устава городского округа города Вологды ПОСТАНОВЛЯЮ:

1. Утвердить прилагаемый Порядок освобождения от внесения платы за присмотр и уход за отдельными категориями детей в муниципальных образовательных организациях городского округа города Вологды, реализующих образовательную программу дошкольного образования.

2. Контроль за исполнением настоящего постановления возложить на заместителя Мэра города Вологды по социальным вопросам.

3. Настоящее постановление подлежит опубликованию в газете «Вологодские новости» и размещению на официальном сайте Администрации города Вологды в информационно-телекоммуникационной сети «Интернет».

Мэр города Вологды С.А. Воропанов

УТВЕРЖДЕН
постановлением Администрации
города Вологды
от 09.01.2023 № 1

**Порядок освобождения от внесения платы за присмотр и уход за
отдельными категориями детей в муниципальных образовательных
организациях городского округа города Вологды, реализующих
образовательную программу дошкольного образования**

1. Настоящий Порядок разработан в соответствии с Федеральным законом от 6 октября 2003 года № 131-ФЗ «Об общих принципах организации местного самоуправления в Российской Федерации» (с последующими изменениями), Федеральным законом от 29 декабря 2012 года № 273-ФЗ «Об образовании в Российской Федерации» (с последующими изменениями), решением Вологодской городской Думы от 31 октября 2013 года № 1853 «Об определении размера платы за присмотр и уход за ребенком в муниципальных образовательных организациях городского округа города Вологды, реализующих образовательную программу дошкольного образования» (с последующими изменениями) и устанавливает механизм освобождения от внесения платы за присмотр и уход за отдельными категориями детей в муниципальных образовательных организациях городского округа города Вологды, реализующих образовательную программу дошкольного образования (далее – освобождение от внесения платы за присмотр и уход, образовательная организация соответственно).

2. Родительская плата не взимается за присмотр и уход за:

- детьми - инвалидами;
- детьми - сиротами;
- детьми, оставшимися без попечения родителей;
- детьми с туберкулезной интоксикацией;
- детьми граждан Украины, Донецкой Народной Республики, Луганской Народной Республики и лиц без гражданства, постоянно проживающих на территориях Украины, Донецкой Народной Республики, Луганской Народной Республики, вынужденно покинувших территории Украины, Донецкой Народной Республики, Луганской Народной Республики, прибывших на территорию Российской Федерации в экстренном массовом порядке после 18 февраля 2022 года;
- детьми граждан и лиц без гражданства, постоянно проживающих на территории Запорожской области, Херсонской области, вынужденно покинувших территории Запорожской области, Херсонской области, прибывших на территорию городского округа города Вологды после 30 сентября 2022 года;
- детьми граждан Российской Федерации, призванных на военную службу по мобилизации в Вооруженные Силы Российской Федерации, граждан, проходящих военную службу в Вооруженных Силах Российской Федерации по контракту, граждан, заключивших контракт о добровольном содействии в выполнении задач, возложенных на Вооруженные Силы Российской Федерации, граждан, проходящих военную службу в именном батальоне Вологодской области, проживающих на территории городского округа города Вологды и принимающих участие в специальной военной операции на территориях Украины, Донецкой Народной Республики, Луганской Народной Республики, Херсонской и Запорожской областей (далее – военнотружущие);
- детьми, проживающими в семье военнотружущего, но не состоящими с ним в родстве.

3. Для освобождения от внесения платы за присмотр и уход родители (законный представитель) обучающегося, относящегося к одной из категорий, указанных в пункте 2 настоящего Порядка, (далее – заявитель) подает в образовательную

организацию заявление об освобождении от внесения платы за присмотр и уход, оформленное по образцу согласно приложению к настоящему Порядку (далее – заявление).

4. Заявитель одновременно с заявлением представляет следующие документы и (или) их копии:

- справка, подтверждающая факт установления инвалидности, выданную федеральным государственным учреждением медико-социальной экспертизы (в отношении детей-инвалидов);
- документ, подтверждающий назначение опеки и попечительства в отношении обучающегося (в отношении детей - сирот и детей, оставшихся без попечения родителей);
- справка, выданная медицинской организацией, о наличии у обучающегося туберкулезной интоксикации (для детей с туберкулезной интоксикацией);
- документ, подтверждающий статус лица, вынужденно покинувшего территории Украины, Донецкой Народной Республики, Луганской Народной Республики, Запорожской и Херсонской областей (в отношении детей граждан Украины, Донецкой Народной Республики, Луганской Народной Республики, Запорожской и Херсонской областей и лиц без гражданства, постоянно проживающих на территориях Украины, Донецкой Народной Республики, Луганской Народной Республики, Запорожской и Херсонской областей, вынужденно покинувших территории Украины, Донецкой Народной Республики, Луганской Народной Республики, Запорожской или Херсонской областей);

- справка из военного комиссариата о призыве военнообязанного на военную службу по мобилизации в ряды Вооруженных Сил Российской Федерации (в отношении детей граждан Российской Федерации, призванных на военную службу по мобилизации в Вооруженные Силы Российской Федерации, детей, проживающих в семье такого военнотружущего, но не состоящих с ним в родстве);
- справка о призыве военнообязанного на военную службу по контракту в Вооруженные Силы Российской Федерации в добровольном порядке для участия в специальной военной операции на территориях Украины, Донецкой Народной Республики, Луганской Народной Республики, Херсонской и Запорожской областей (в отношении детей граждан, заключивших контракт о добровольном содействии в выполнении задач, возложенных на Вооруженные Силы Российской Федерации, граждан, проходящих военную службу в именном батальоне Вологодской области, детей, проживающих в семье такого военнотружущего, но не состоящих с ним в родстве);
- справка из войсковой части о направлении военнотружущего, проходящего военную службу в Вооруженных Силах Российской Федерации по контракту, для выполнения задач в ходе специальной военной операции на территориях Украины, Донецкой Народной Республики, Луганской Народной Республики, Херсонской и Запорожской областей (в отношении детей граждан, проходящих военную службу в Вооруженных Силах Российской Федерации по контракту, детей, проживающих в семье такого военнотружущего, но не состоящих с ним в родстве);
- свидетельство о заключении брака заявителем с военнотружущим (в отношении детей, проживающих в семьях военнотружущих, но не состоящих с ними в родстве).

5. Заявление и прилагаемые к нему документы, указанные в пункте 4 настоящего Порядка, представляются заявителем в образовательную организацию лично или почтовым отправлением.

Копии документов представляются с предъявлением подлинников либо заверенными в нотариальном порядке. При представлении копий документов с подлинниками специалист образовательной организации, осуществляющий прием документов, делает на копии отметку о ее соответствии подлиннику и возвращает подлинники заявителю при личном обращении в день их представления (при направлении по почте - в течение 2 рабочих дней со дня их поступления) способом, позволяющим подтвердить факт и дату возврата.

6. Заявление регистрируется работником образовательной организации, ответственным за прием и регистрацию документов, в день его поступления в образовательную организацию со всеми необходимыми документами, обязанность по представлению которых возложена на заявителя.

7. В случае если к заявлению не приложены или приложены не все документы, обязанность по представлению которых возложена на заявителя, образовательная организация возвращает заявителю заявление и документы, представленные лично, в день их представления (при направлении по почте - в течение 2 рабочих дней со дня их поступления) способом, позволяющим подтвердить факт и дату возврата, с указанием перечня недостающих документов.

8. Руководитель образовательной организации в течение 1 рабочего дня со дня регистрации заявления в образовательной организации издает распорядительный акт об освобождении от внесения платы за присмотр и уход в отношении ребенка (детей), указанного(ых) в заявлении.

9. Образовательная организация в течение 1 рабочего дня со дня издания распорядительного акта, указанного в пункте 8 настоящего Порядка, письменно уведомляет МКУ «Централизованная бухгалтерия, обслуживающая муниципальные учреждения города Вологды» об освобождении от внесения платы за присмотр и уход в отношении ребенка (детей), указанного(ых) в заявлении.

10. Плата за присмотр и уход за детьми военнотружущего, детьми, проживающими в семье военнотружущего, но не состоящими с ним в родстве, не взимается в течение периода выполнения военнотружущим задач в ходе специальной военной операции, начиная с даты призыва военнообязанного на военную службу в Вооруженные Силы Российской Федерации по мобилизации или с даты заключения контракта с военнообязанным о добровольном содействии в выполнении задач, возложенных на Вооруженные Силы Российской Федерации, или с даты направления военнотружущего, проходящего военную службу в Вооруженных Силах Российской Федерации по контракту, для выполнения задач в ходе специальной военной операции.

11. Освобождение от внесения платы за присмотр и уход прекращается в следующих случаях:

- а) отчисление обучающегося из образовательной организации;
- б) отказ заявителя от освобождения от внесения платы за присмотр и уход (письменное заявление);
- в) утрата ребенком статуса ребенка-инвалида;
- г) усыновление (удочерение) ребенка лицом, статус которого не предполагает освобождения от внесения платы за присмотр и уход;
- д) выздоровление ребенка от туберкулезной интоксикации;
- е) увольнение военнотружущего с военной службы;
- ж) возвращение военнотружущего, проходящего военную службу в Вооруженных Силах Российской Федерации по контракту, к постоянному месту военной службы;
- з) исключение военнотружущего из добровольческого формирования;
- и) смерть военнотружущего в период выполнения задач в ходе специальной военной операции.

12. При наступлении случая, указанного в подпункте «а» пункта 11 настоящего Порядка, руководитель образовательной организации в течение 1 рабочего дня с даты отчисления обучающегося из образовательной организации издает распорядительный акт о прекращении освобождения от внесения платы за присмотр и уход в отношении отчисленного обучающегося и письменно уведомляет об этом МКУ «Централизованная бухгалтерия, обслуживающая муниципальные учреждения города Вологды».

13. При наступлении случая, указанного в подпункте «б» пункта 11 настоящего Порядка, руководитель образовательной организации в течение 1 рабочего дня с даты поступления письменного заявления родителя (законного представителя) издает распорядительный акт о прекращении освобождения от внесения платы за присмотр и уход в отношении обучающегося и письменно уведомляет об этом МКУ «Централизованная бухгалтерия, обслуживающая муниципальные учреждения города Вологды».

Начисление платы за присмотр и уход в отношении обучающегося осуществляется со дня, следующего за днем поступления в образовательную организацию письменного заявления об отказе от освобождения от внесения платы за присмотр и уход.

14. При наступлении случаев, указанных в подпунктах «в», «г», «д» пункта 11 настоящего Порядка, родитель (законный представитель) обучающегося обязан письменно уведомить об этом образовательную организацию с приложением копии подтверждающего документа в течение 5 рабочих дней с даты наступления соответствующего случая.

Руководитель образовательной организации в течение 1 рабочего дня с даты поступления письменного уведомления родителя (законного представителя) издает распорядительный акт о прекращении освобождения от внесения платы за присмотр и уход в отношении обучающегося и письменно уведомляет об этом МКУ «Централизованная бухгалтерия, обслуживающая муниципальные учреждения города Вологды».

Начисление платы за присмотр и уход в отношении обучающегося осуществляется со дня, следующего за днем поступления в образовательную организацию письменного заявления об отказе от освобождения от внесения платы за присмотр и уход.

15. При наступлении случаев, указанных в подпунктах «е», «ж», «з», «и» пункта 11 настоящего Порядка, родитель (законный представитель) обучающегося обязан письменно уведомить об этом образовательную организацию с приложением копии подтверждающего документа в течение 5 рабочих дней с даты увольнения военнотружущего с военной службы или возвращения военнотружущего, проходящего военную службу в Вооруженных Силах Российской Федерации по контракту, к постоянному месту военной службы или исключения военнотружущего из добровольческого формирования или получения родителем (законным представителем) обучающегося информации о смерти военнотружущего.

Руководитель образовательной организации в течение 1 рабочего дня с даты поступления письменного уведомления родителя (законного представителя) обучающегося о наступлении случая, указанного в подпунктах «е», «ж», «з», «и» пункта 11 настоящего Порядка, издает распорядительный акт о прекращении освобождения от внесения платы за присмотр и уход в отношении обучающегося и письменно уведомляет об этом МКУ «Централизованная бухгалтерия, обслуживающая муниципальные учреждения города Вологды».

Начисление платы за присмотр и уход в отношении обучающегося осуществляется со дня, следующего за днем увольнения военнотружущего с военной службы, возвращения военнотружущего, проходящего военную службу в Вооруженных

Силах Российской Федерации по контракту, к постоянному месту военной службы, исключения военнослужащего из добровольческого формирования или смерти военнослужащего.

16. В случае необоснованного освобождения от внесения платы за присмотр и уход вследствие злоупотребления заявителем (представление документов с заведомо ложными сведениями, сокрытие данных, влияющих на право освобождения от внесения платы за присмотр и уход) плата за присмотр и уход подлежит добровольному возмещению заявителем в течение 30 дней со дня выявления факта необоснованного освобождения от внесения платы за присмотр и уход путем внесения денежных средств на счет образовательной организации либо взыскивается в судебном порядке.

Приложение к Порядку освобождения от внесения платы за присмотр и уход за отдельными категориями детей в муниципальных образовательных организациях городского округа города Вологды, реализующих образовательную программу дошкольного образования

форма

Руководителю

(наименование муниципальной образовательной организации (далее – МОО))

(Ф.И.О. руководителя)

(Ф.И.О. родителя (законного представителя) обучающегося)

паспорт _____

(серия, номер, кем и когда выдан)

проживающей(его) по адресу: _____

телефон: _____

e-mail: _____

Заявление об освобождении от внесения платы за присмотр и уход

Прошу освободить от внесения платы за присмотр и уход за моим ребенком/подопечным (нужное подчеркнуть)

_____,

(Ф.И.О., дата рождения обучающегося)

обучающимся _____ группы.

Основание для освобождения от внесения платы за присмотр и уход: _____

(наименование, реквизиты документа)

Обязуюсь в течение 5 рабочих дней со дня наступления случая, влекущего прекращение права на освобождение от внесения платы за присмотр и уход, письменно сообщить об этом руководителю МОО.

Приложение:

1. _____;

2. _____.

« _____ » _____ 20 ____ г. _____/_____/_____

(подпись) (Ф.И.О. заявителя)

Дата приёма заявления и документов МОО: « _____ » _____ 20 ____ г.

Специалист МОО, принявший заявление и документы: _____/_____/_____

(Ф.И.О. специалиста) (подпись)

ИНФОРМАЦИОННОЕ СООБЩЕНИЕ О ПРОВЕДЕНИИ АУКЦИОНА № 1939/3

Организатор аукциона: Департамент имущественных отношений Администрации города Вологды (далее – Департамент). Адрес местонахождения: город Вологда, ул. Ленина, д. 2, официальный сайт: www.vologda-porttal.ru, электронный адрес: dio@vologdacity.ru; факс: 72-33-09; телефон 72-97-23, контактное лицо: – Шумов Д.А., 72-17-40, контактное лицо: – Каримова Е.Р.

Форма аукциона: открытый аукцион по составу участников и по форме подачи предложений о цене.

Предмет аукциона: продажа права на заключение договора аренды земельного участка для индивидуального жилищного строительства.

Аукцион по продаже права на заключение договора аренды земельного участка проводится на основании распоряжения начальника Департамента имущественных отношений Администрации города Вологды от 11 ноября 2022 года № 587 «О проведении аукциона на право заключения договора аренды земельного участка с кадастровым номером 35:24:0305006:18» и от 30 декабря 2022 года № 774 «О внесении изменения в распоряжение начальника Департамента имущественных отношений Администрации города Вологды от 11 ноября 2022 года № 587».

Срок подачи (приема) заявок:

- начало подачи заявок: 12 января 2023 года в 8 час.00 мин.

- окончание подачи заявок 15 февраля 2023 года в 16 час. 00 мин.

Место и порядок приема заявок: заявки на участие в аукционе принимаются по адресу: г. Вологда, ул. Ленина, дом 2, каб. № 75, в рабочие дни с 8 час. 00 мин. до 12 час. 30 мин. и с 13 час. 30 мин. до 16 час. 00 мин. (в предпрепятственные до 15 час. 00 мин.). Заявки принимаются только по предварительному звонку, тел. 72-17-40, 71-97-23

Разъяснения по вопросам участия в аукционе можно получить по электронной почте karimova.ekaterina@vologda-city.ru. Лицо, желающее участвовать в аукционе, вправе по письменному запросу получить копию кадастрового паспорта, информационное сообщение об аукционе.

Дата, время и место определения участников аукциона: 16 февраля 2023 года в 14 час. 40 мин. по месту приема заявок.

Заявитель становится участником аукциона с даты подписания организатором аукциона протокола рассмотрения заявок.

Место, дата и время проведения аукциона: г. Вологда, ул. Ленина, дом 2, каб. 38, 21 февраля 2023 года в 15 час. 00 мин.

Осмотр объекта (земельного участка) на местности проводится самостоятельно в любое время.

Объект аукциона: земельный участок, находящийся в собственности городского округа города Вологды (запись государственной регистрации права от 22 марта 2019 года № 35:24:0305006:18-35/001/2019-1), с кадастровым номером 35:24:0305006:18, с местоположением: Вологодская область, город Вологда, улица Добролюбова, д. 72, площадью 832 кв. м.

Разрешенное использование (назначение): «для индивидуального жилищного строительства»

Ограничения (обременения):

Земельный участок расположен в границах приаэродромной территории аэродрома гражданской авиации Вологды.

Земельный участок частично расположен в ориентировочной санитарно-защитной зоне предприятия ООО «ПАТП-1», расположенного по ул. Мудрова, д. 31.

Земельный участок расположен в границах зоны современной застройки за пределами границ исторического поселения, застройка которой участвует в формировании силуэта исторического поселения (застройка до 5 этажей, формирующая задний фронт панорамы – Р18.4.Д), ограничения использования земельного участка указаны в требованиях к градостроительным регламентам в границах территории исторического поселения регионального значения город Вологда, утверждённых постановлением Правительства Вологодской области от 24 декабря 2018 года № 1200 (с последующими изменениями).

Земельный участок расположен в границах зоны регулирования застройки 3 категории (И-5), ограничения использования земельного участка указаны в градостроительных регламентах в границах зон охраны объектов культурного наследия, расположенных на территории г. Вологды, и режимах использования земель на территориях памятников и в границах зон охраны объектов культурного наследия, расположенных на территории г. Вологды, утверждённых постановлением Правительства Вологодской области от 28 декабря 2009 года № 2087 (с последующими изменениями)

Земельный участок свободен от объектов капитального строительства.

Срок аренды: 20 лет.

Параметры разрешенного строительства объекта капитального строительства: подзона застройки преимущественно индивидуальными жилыми домами, участвующими в формировании силуэта исторического поселения (Ж1-И26), установленная Правилами землепользования и застройки города Вологды, утверждёнными решением Вологодской городской Думы от 26.06.2009 № 72 (с последующими изменениями)

Информация о возможности подключения (технологического присоединения) объектов капитального строительства к сетям инженерно-технического обеспечения (за исключением сетей электроснабжения): МУП ЖХХ «Вологдагорводоканал»

№ 10530 от 23.09.2022, АО «Вологдагортелпосеть» № 10-01-21/11015-П/6229 от 03.08.2022, АО «Газпром газораспределение Вологда» ВП-08/50333 от 02.11.2022.

Начальная цена: размер ежегодной арендной платы – 228 800 (двести двадцать восемь тысяч восемьсот) рублей 00 копеек.

Шаг аукциона (величина повышения объявленной цены): 6 800 (шесть тысяч восемьсот) рублей 00 копеек.

Размер задатка: 228 800 (двести двадцать восемь тысяч восемьсот) рублей 00 копеек.

Плательщиком по оплате задатка может быть только заявитель. Не допускается перечисление задатка иными лицами. Перечисленные иными, кроме заявителя, лицами денежные средства будут считаться ошибочно перечисленными.

Задаток на участие в аукционе должен поступить на специальный счет (счет организатора торгов) не позднее даты определения участников аукциона

Задаток вносится на специальный счет (счет организатора торгов):

Администрация города Вологды (Администрация города Вологды, л/с 05303089990) ИНН: 3525064930 КПП: 352501001 Банк получателя: Отделение Вологда/УФК по Вологодской области, г. Вологда БИК: 011909101 Единый казначейский счет: 40102810445370000022 Казначейский счет: 03232643197010003000 ОКТМО: 19701000, назначение платежа - задаток для участия в аукционе.

Документом, подтверждающим поступление задатка на счет организатора торгов является выписка с этого счета.

Условия участия в аукционе

Участником аукциона может быть любое физическое лицо, претендующие на заключение договора.

Перечень документов, представляемых претендентами для участия в аукционе:

1. Заявка на участие в аукционе по установленной в извещении форме согласно приложению к извещению с указанием реквизитов счета заявителя для возврата задатка.

2. Копии документов, удостоверяющих личность заявителя (для граждан).

3. Надлежащим образом заверенный перевод на русский язык документов о государственной регистрации юридического лица в соответствии с законодательством иностранного государства в случае, если заявителем является иностранное юридическое лицо.

4. Документы, подтверждающие внесение задатка.

Один заявитель вправе подать только одну заявку на участие в аукционе.

В случае подачи заявки представителем претендента представляется надлежащим образом оформленная доверенность.

Заявитель не допускается к участию в аукционе в следующих случаях:

1. Непредставление необходимых для участия в аукционе документов или представление недостоверных сведений.
2. Непоступление задатка на дату рассмотрения заявок на участие в аукционе.
3. Подача заявки на участие в аукционе лицом, которое в соответствии с Земельным Кодексом и другими федеральными законами не имеет права быть участником конкретного аукциона, покупателем земельного участка или приобрести земельный участок в аренду.
4. Наличие сведений о заявителе в реестре недобросовестных участников аукциона.

Заявитель имеет право отозвать принятую организатором аукциона заявку до дня окончания срока приема заявок, уведомив об этом в письменном виде организатора аукциона. Организатор аукциона возвращает внесенный задаток заявителю в течение трех рабочих дней со дня поступления уведомления об отзыве заявки. В случае отзыва заявки заявителем позднее дня окончания срока приема заявок задаток возвращается в порядке, установленном для участников аукциона.

Заявителям, признанным участниками аукциона, и заявителям, не допущенным к участию в аукционе, организатор аукциона направляет уведомление о принятых в отношении них решениях не позднее дня, следующего после дня подписания протокола.

Организатор аукциона в течение трех рабочих дней со дня оформления протокола рассмотрения заявок на участие в аукционе возвращает внесенный задаток заявителю, не допущенному к участию в аукционе.

Организатор аукциона в течение трех рабочих дней со дня подписания протокола о результатах аукциона возвращает задаток лицам, участвовавшим в аукционе, но не победившим в нем.

Порядок проведения аукциона

Аукцион проводится в указанное в настоящем извещении время, начинается с оглашения аукционистом наименования, основных характеристик земельного участка и начальной размера годовой арендной платы, «шага аукциона» и порядка проведения аукциона.

Участникам аукциона выдаются пронумерованные карточки, которые они поднимают после оглашения аукционистом начальной цены и каждой очередной цены в случае, если готовы купить право на заключение договора аренды земельного участка в соответствии с этой ценой.

Каждую последующую цену аукционист назначает путем увеличения текущей цены на «шаг аукциона». После объявления очередной цены аукционист называет номер карточки участника аукциона, который первым поднял карточку, и указывает на этого участника аукциона. Затем аукционист объявляет следующую цену в соответствии с шагом аукциона.

При отсутствии участников аукциона, готовых заключить договор аренды в соответствии с названной аукционистом ценой, аукционист повторяет эту цену 3 раза.

Если после трехкратного объявления очередной цены ни один из участников аукциона не поднял карточку, аукцион завершается. Победителем аукциона признается тот участник аукциона, номер карточки которого был назван аукционистом последним.

По завершении аукциона аукционист объявляет о продаже права на заключение договора аренды земельного участка, называет цену продажи и номер карточки победителя аукциона.

Порядок определения победителя: победителем аукциона признается участник аукциона, предложивший наибольшую цену за земельный участок или наибольший размер ежегодной арендной платы за земельный участок. Результаты аукциона оформляются протоколом.

Аукцион признается несостоявшимся:

в случае, если в аукционе участвовал только один участник или при проведении аукциона не присутствовал ни один из участников аукциона, либо в случае, если после трехкратного объявления предложения о начальной цене предмета аукциона не поступило ни одного предложения о цене предмета аукциона, которое предусматривало бы более высокую цену предмета аукциона;

в случае, если на основании результатов рассмотрения заявок на участие в аукционе принято решение об отказе в допуске к участию в аукционе всех заявителей или о допуске к участию в аукционе и признании участником аукциона только одного заявителя.

Порядок заключения договора аренды земельного участка:

Победителю аукциона или единственному принявшему участие в аукционе его участнику направляется три экземпляра подписанного проекта договора аренды земельного участка в десятидневный срок со дня составления протокола о результатах аукциона. При этом размер ежегодной арендной платы или размер первого арендного платежа по договору аренды земельного участка определяется в размере, предложенном победителем аукциона, или в случае заключения указанного договора с единственным принявшим участие в аукционе его участником устанавливается в размере, равном начальной цене предмета договора. Не допускается заключение указанного договора ранее чем через десять дней со дня размещения информации о результатах аукциона на официальном сайте Российской Федерации в сети «Интернет».

В случае, если аукцион признан несостоявшимся и только один заявитель признан участником аукциона, либо подана только одна заявка на участие в аукционе и единственная заявка на участие в аукционе и заявитель, подавший указанную заявку, соответствуют всем требованиям и указанным в извещении о проведении аукциона условиям аукциона, организатор аукциона в течение десяти дней со дня подписания протокола рассмотрения заявок на участие в аукционе обязан направить заявителю три экземпляра подписанного проекта договора аренды земельного участка. При этом договор аренды земельного участка определяется в размере, равном начальной цене предмета аукциона.

Задаток, внесенный лицом, признанным победителем аукциона, задаток, внесенный иным лицом, с которым договор аренды земельного участка заключается в соответствии с выше перечисленным порядком, засчитывается в оплату приобретаемого земельного участка или в счет арендной платы за него. Задатки, внесенные этими лицами, не заключившими в установленном порядке договора аренды земельного участка вследствие уклонения от заключения указанных договоров, не возвращаются.

Победитель аукциона; лицо, подавшее единственную заявку на участие в аукционе и признанное участником аукциона; заявитель, признанный единственным участником аукциона, или единственный принявший участие в аукционе его участник в течении тридцати дней со дня направления им проекта договора аренды земельного участка должны подписать его и представить в уполномоченный орган.

Сведения о лицах, которые уклонились от заключения договора аренды земельного участка включаются в реестр недобросовестных участников аукциона.

Если договор аренды земельного участка в течение тридцати дней со дня направления победителю аукциона проектов указанных договоров не был им подписан и представлены в уполномоченный орган, организатор аукциона предлагает заключить указанный договор иному участнику аукциона, который сделал предпоследнее предложение о цене предмета аукциона, по цене, предложенной победителем аукциона.

В случае, если в течение тридцати дней со дня направления участнику аукциона, который сделал предпоследнее предложение о цене предмета аукциона, проекта договора аренды земельного участка этот участник не представил в уполномоченный орган подписанный им договор, организатор аукциона вправе объявить о проведении повторного аукциона или распорядится земельным участком иным образом в соответствии с Земельным Кодексом.

Срок принятия решения об отказе в проведении аукциона: организатор аукциона вправе отказаться от проведения аукциона в любое время, но не позднее чем за три дня до наступления даты его проведения. Извещение об отказе в проведении аукциона размещается на официальном сайте организатором аукциона в течении трех дней со дня принятия данного решения. Организатор аукциона в течении трех дней со дня принятия решения об отказе в проведении аукциона обязан известить участников аукциона об отказе в проведении аукциона и возвратить его участникам внесенные задатки.

Приложение № 1 (форма заявки)

В Департамент имущественных отношений

Администрации города Вологды

ЗАЯВКА НА УЧАСТИЕ В АУКЦИОНЕ

(полное наименование/ФИО, местонахождение/место жительства; ИНН, номер контактного телефона, банковские реквизиты для возврата задатка)

(далее - Заявитель), в лице _____,
действующего на основании _____,

1. Ознакомившись с информационным сообщением о проведении аукциона по продаже права на заключение договора аренды земельного участка _____,

(описание объекта аукциона: площадь, кадастровый номер, местоположение)

изучив объект аренды, технические условия подключения объекта капитального строительства к сетям инженерно-технического обеспечения, условия проекта договора аренды земельного участка прошу принять настоящую заявку на участие в аукционе № _____.

2. Подавая настоящую заявку на участие в аукционе, подтверждаю, что Заявитель не находится в состоянии реорганизации, ликвидации, банкротства, его деятельность не приостановлена. Гарантирую достоверность сведений, указанных в заявке и приложенных к ней документах, и подтверждаю право организатора аукциона запрашивать в уполномоченных органах и организациях информацию, подтверждающую представленные сведения.

3. Заявитель обязуется соблюдать условия проведения аукциона, предусмотренные извещением о проведении аукциона. Гражданским кодексом РФ, Земельным кодексом РФ.

4. Заявитель осведомлен о состоянии земельного участка, порядке и сроках отзыва настоящей заявки, праве организатора аукциона отказаться от проведения аукциона и согласен с тем, что организатор аукциона не несет ответственности за ущерб, который может быть причинен Заявителю отменой аукциона, если данные действия предусмотрены федеральным законодательством и иными нормативными правовыми актами.

Приложение: документы на _____ листах.

Заявитель (его полномочный представитель): _____
(подпись) (ФИО)

« ____ » _____ 201 ____ г. м. п.

Отметка о принятии заявки: _____
(дата, время)

Представитель Департамента имущественных отношений Администрации города Вологды _____
(подпись) (ФИО)

Приложение № 2

(Проект договора аренды земельного участка)

ДОГОВОР №

аренды земельного участка

город Вологда _____ « ____ » _____ 202 ____ года

Администрация города Вологды в лице _____,
действующего на основании Положения о Департаменте имущественных отношений Администрации города Вологды, утвержденного постановлением Главы города Вологды от 7 августа 2006 года № 3088, именуемая в дальнейшем «Арендодатель», с одной стороны, и _____, именуем_ в дальнейшем «Арендатор», с другой стороны, в дальнейшем вместе именуемые «Стороны», на основании распоряжения начальника Департамента имущественных отношений Администрации города Вологды от _____ № _____, протокола _____ № _____ от _____ заключили настоящий договор (далее - Договор) о нижеследующем:

1. Предмет Договора

1.1. Арендодатель передает за плату во временное владение и пользование, а Арендатор принимает земельный участок, _____ (далее - Участок), для строительства:

кадастровый номер: _____,

местоположение: _____,

площадь: _____ кв. м,

категория земель: земли населенных пунктов,

разрешенное использование: _____,

ограничения (обременения): _____

1.2. Договор заключается сроком _____ с момента подписания протокола _____ по _____ включительно.

1.3. Передача Арендатору Участка в аренду не влечет перехода права собственности на него.

1.4. Приведенное описание цели использования Участка является окончательным, изменение цели использования не допускается.

2. Государственная регистрация Договора

2.1. Договор, срок действия которого составляет 1 год и более, подлежит обязательной государственной регистрации в Управлении Федеральной службы государственной регистрации, кадастра и картографии по Вологодской области.

3. Передача Участка Арендатору

3.1. Участок передается по акту приема-передачи (Приложение № 1 к Договору).

4. Арендная плата

4.1 Ежегодный размер арендной платы в соответствии с протоколом _____ составляет _____ (_____) рублей.

Победитель торгов, проводимых в форме аукциона, в течение 10 календарных дней, следующих за днем признания его победителем, производит оплату предмета торгов путем перечисления средств в размере разницы между окончательной ценой предмета торгов, предложенной победителем торгов, и размером внесенного задатка на счет, указанный в извещении о проведении торгов. В соответствии с протоколом _____ № ____ от _____ г. сумма, подлежащая к доплате составит _____ (_____) рублей.

(данный абзац не применяется в случае заключения договора с единственным участником)

Перечисленный Арендатором задаток для участия в аукционе в сумме _____ (_____) рублей засчитывается в счет платежа по арендной плате.

Все налоги и сборы не являются предметом настоящего Договора и уплачиваются Арендатором в соответствии с законодательством о налогах и сборах.

4.2. Реквизиты для перечисления арендной платы:

Управление Федерального казначейства по Вологодской области (Администрация города Вологды л/с 04303089990); ИНН 3525064930; КПП 352501001; Единый казначейский счет 40102810445370000022 - Номер счета банка получателя средств; Казначейский счет для осуществления и отражения операций по учету и распределению поступлений 03100643000000013000 - Номер счета получателя средств; ОТДЕЛЕНИЕ ВОЛОГДА БАНКА РОССИИ/УФК по Вологодской области г. Вологда - Банк получателя; БИК 011909101; ОКТМО 19701000 по КБК _____.

4.3. Арендная плата начисляется с момента подписания протокола _____.

4.4. Последующее внесение арендной платы осуществляется ежеквартально равными долями из расчета 1/4 годового размера арендной платы не позднее пятнадцатого числа второго месяца текущего квартала путем перечисления денежных средств в соответствии с реквизитами, установленными для внесения арендной платы за земельные участки, государственная собственность на которые не разграничена, действующие на момент внесения платежа.

4.4.1. В случае передачи прав и обязанностей по Договору другому лицу (заключения договора цессии) последующее внесение арендной платы новым Арендатором осуществляется ежеквартально равными долями из расчета 1/4 годового размера арендной платы не позднее пятнадцатого числа второго месяца текущего квартала путем перечисления денежных средств в соответствии с реквизитами, установленными для внесения арендной платы за земельные участки, государственная собственность на которые не разграничена, действующие на момент внесения платежа.

4.4.2. Датой платежа считается день поступления денежных средств на реквизиты, установленные для внесения арендной платы за земельные участки, государственная собственность на которые не разграничена, действующие на момент внесения платежа.

4.5. Сроки внесения арендной платы, реквизиты для внесения арендной платы (в том числе указание на ее получателя) уточняются в одностороннем порядке в случае изменения нормативных правовых актов Российской Федерации, Вологодской области, определяющих исчисление размера арендной платы, порядок и условия ее внесения.

4.6. При неуплате арендной платы в установленные сроки начисляется пеня с суммы недоимки в размере одной трехсотой ставки рефинансирования Центрального Банка Российской Федерации (Банка России), действующей на день исполнения денежного обязательства, с просроченной суммы арендной платы за каждый день просрочки.

4.7. Реквизиты для перечисления пени:

Управление Федерального казначейства по Вологодской области (Администрация города Вологды л/с 04303089990); ИНН 3525064930; КПП 352501001; Единый казначейский счет 40102810445370000022 - Номер счета банка получателя средств; Казначейский счет для осуществления и отражения операций по учету и распределению поступлений 03100643000000013000 - Номер счета получателя средств; ОТДЕЛЕНИЕ ВОЛОГДА БАНКА РОССИИ/УФК по Вологодской области г. Вологда - Банк получателя; БИК 011909101; ОКТМО 19701000; по КБК _____.

4.8. неиспользование Участка Арендатором не может служить основанием для отказа в уплате арендной платы.

5. Права и обязанности Арендодателя

5.1. Арендодатель имеет право:

5.1.1. Беспрепятственно проходить на Участок с целью его осмотра на предмет соблюдения Арендатором условий Договора по использованию Участка.

5.1.2. Досрочно расторгнуть Договор в судебном порядке при использовании Участка не по целевому назначению, а также при использовании способами, приводящими к его порче, при невнесении арендной платы в установленный Договором срок платежа, а также по основаниям, предусмотренным действующим законодательством.

5.1.3. Приостанавливать работы, ведущиеся Арендатором с нарушением условий Договора.

5.1.4. На возмещение убытков, причиненных ухудшением качества Участка в результате хозяйственной деятельности Арендаторов, а также по иным основаниям, предусмотренным законодательством Российской Федерации.

5.1.5. Вносить в Договор необходимые изменения и уточнения в случае изменения действующего законодательства.

5.1.6. Обращаться в суд с исками к Арендатору в случае нарушения последнего условий Договора, в том числе по взысканию задолженности по арендной плате, а также неустойки (пени) за ее неуплату либо несвоевременную уплату.

Другие права Арендодателя определены законодательством Российской Федерации.

5.2. Арендодатель обязан:

5.2.1. Передать Участок Арендатору в состоянии, соответствующем условиям Договора.

5.2.2. Предупредить Арендатора обо всех правах третьих лиц на сдаваемый в аренду Участок (сервитуте, праве залога и т.п.).

5.2.3. Не вмешиваться в деятельность Арендатора, связанную с использованием Участка, если она не противоречит действующему законодательству и условиям Договора.

5.2.4. Осуществлять контроль за правильностью исчисления и внесения арендной платы Арендатором.

Другие обязанности Арендодателя определены законодательством Российской Федерации.

6. Права и обязанности Арендатора

6.1. Арендатор имеет право:

6.1.1. Использовать Участок в соответствии с разрешенным использованием и условиями его предоставления.

6.1.2. После согласования с Арендодателем проводить за свой счет мелиоративные и иные мероприятия, направленные на улучшение состояния Участка.

Другие права Арендатора определены законодательством Российской Федерации.

6.2. Арендатор обязан:

6.2.1. Ежегодно в период с 1 февраля по 10 февраля получать в Департаменте имущественных отношений Администрации города Вологды расчет арендной платы на текущий год.

6.2.2. Своевременно и в полном объеме вносить арендную плату в соответствии с Договором.

6.2.3. Использовать полученный в аренду Участок в соответствии с его разрешенным использованием, способами, которые не должны наносить вред окружающей среде, в том числе земле как природному объекту.

6.2.4. Обеспечить свободный доступ граждан к водному объекту общего пользования и его береговой полосе (в случае если земельный участок расположен в границах береговой полосы водного объекта общего пользования).

6.2.5. Обеспечить беспрепятственный доступ представителей собственника линейного объекта или представителей организации, осуществляющей эксплуатацию линейного объекта, к данному объекту в целях обеспечения его безопасности (в случае если Участок полностью или частично расположен в охранной зоне, установленной в отношении линейного объекта).

6.2.6. Не нарушать права других землепользователей.

6.2.7. После окончания аренды передать Участок Арендодателю в состоянии и качестве не хуже первоначального по акту приема-передачи земельного участка.

6.2.8. Обеспечить Арендодателю, органам государственного надзора и контроля свободный доступ на Участок.

6.2.9. Выполнять в соответствии с требованиями эксплуатационных служб условия эксплуатации и содержания городских подземных и наземных коммуникаций, сооружений, дорог, проездов и т.п., не препятствовать их ремонту, обслуживанию и строительству новых коммуникаций.

6.2.10. В случае изменения постоянного места жительства (для физического лица) либо адреса (для юридического лица) в десятидневный срок уведомить об этом Арендодателя.

6.2.11. В случае начала процедуры ликвидации, реорганизации юридического лица, в течение 10 дней уведомить об этом Арендодателя.

6.2.12. Соблюдать требования действующего законодательства при использовании земельного участка в соответствии с установленными ограничениями (обременениями).

Другие обязанности Арендатора определены законодательством Российской Федерации.

7. Переход прав и обязанностей по Договору, изменение и прекращение Договора

7.1. При переходе права собственности на объект незавершенного строительства (возведенный в период действия Договора), для строительства которого предоставлен Участок, Арендатором по Договору становится новый собственник объекта незавершенного строительства, при этом в адрес Арендодателя направляется уведомление о перемене лиц в обязательстве не позднее пяти дней с момента вступления в силу документа, являющегося основанием для перехода права собственности на объект незавершенного строительства.

7.2. Прекращение хозяйственной деятельности Арендатора не является основанием для изменения или расторжения Договора.

В случае смерти Арендатора (для физического лица), его права и обязанности переходят к наследникам на оставшийся срок Договора с обязательным оформлением правоустанавливающих и правоудостоверяющих документов на Участок.

7.3. Все изменения и дополнения к Договору действительны, если они совершены в письменной форме, подписаны уполномоченными лицами обеих Сторон и зарегистрированы в установленном законом порядке.

7.4. Договор прекращает свое действие по окончании его срока, а также в другой срок до окончания срока действия Договора по соглашению Сторон.

В случае прекращения Договора по окончании его срока соглашение о расторжении Договора Сторонами не составляется, уведомления о прекращении Договора в адрес друг друга Сторонами не направляются.

Окончание срока действия Договора служит основанием для внесения в Единый государственный реестр недвижимости записи о прекращении ограничения (обременения) арендой Участка.

7.5. При досрочном расторжении Договора, передаче прав и обязанностей по Договору другому лицу до окончания срока действия Договора, уплаченная сумма годового размера арендной платы, умноженного на количество лет, за которые внесен платеж, согласно условиям аукциона, возврату (зачету) арендатору не подлежит.

7.6. Договор может быть расторгнут в порядке, установленном действующим законодательством. В случае однократного невнесения Арендатором арендной платы в установленный Договором срок Арендодатель вправе расторгнуть Договор в одностороннем порядке, письменно уведомив Арендатора о дате расторжения.

8. Рассмотрение споров

Споры, возникающие при реализации Договора, рассматриваются судом в установленном законом порядке.

Договор составлен в 3-х экземплярах, имеющих равную юридическую силу, из которых один экземпляр хранится в Управлении Федеральной службы государственной регистрации, кадастра и картографии по Вологодской области и по одному экземпляру – у каждой из Сторон.

Неотъемлемой частью Договора является расчет арендной платы (Приложение № 2).

9. Юридические адреса, реквизиты и подписи Сторон:
 Арендодатель:
 Администрация города Вологды
 Юридический адрес: 160000, г. Вологда, Каменный мост, 4
 ИНН 3525064930 КПП 352501001
 Отделение Вологда Банка России // УФК по Вологодской области г. Вологда
 Единый казначейский счет 40102810445370000022
 Казначейский счет (номер счета получателя средств) 0310064300000013000
 Лицевой счет 04303089990
 БИК 011909101
 Тел. _____
 Начальник Департамента имущественных
 отношений Администрации города Вологды _____ А.С. Горячева

**ИНФОРМАЦИОННОЕ СООБЩЕНИЕ
 О ПРОВЕДЕНИИ АУКЦИОНА № 37/Н**

Организатор аукциона: Департамент имущественных отношений Администрации города Вологды (далее – Департамент). Адрес местонахождения: город Вологда, ул. Ленина, д. 2, официальный сайт: www.vologda-portal.ru, электронный адрес: dio@vologda-city.ru.; факс: 72-33-09; телефон 72-97-23, контактное лицо: – Шумов Д.А., 72-17-40, контактное лицо: – Каримова Е.Р.

Публичные торги проводятся в форме аукциона, открытого по составу участников и по форме подачи предложений о цене.

Предмет аукциона: продажа объекта незавершенного строительства.

Аукцион по продаже объекта незавершенного строительства проводится на основании решения Вологодского городского суда Вологодской области от 23 сентября 2019 года по делу № 2-7197/2019 об изъятии объекта незавершенного строительства у собственника путем продажи с публичных торгов.

Резолютивная часть решения суда: изъять объект незавершенного строительства площадью 163 кв.м., адрес объекта: Вологодская обл., г. Вологда, ул. Костромская/ул. Возрождения (участок № 11 по ГП), кадастровый номер 35:24:0402008:4475 в целях его реализации путем продажи с публичных торгов.

Срок подачи (приема) заявок:

- начало подачи заявок: 12 января 2023 года в 8 час.00 мин.

- окончание подачи заявок 15 февраля 2023 года в 167 час. 00 мин.

Место и порядок приема заявок: заявки на участие в аукционе принимаются по адресу: г. Вологда, ул. Ленина, дом 2, каб. № 75, в рабочие дни с 8 час. 00 мин. до 12 час. 30 мин. и с 13 час. 30 мин. до 16 час. 00 мин. (в предпраздничные до 15 час. 00 мин.). Заявки принимаются только по предварительному звонку, тел. 72-17-40, 71-97-23

Разъяснения по вопросам участия в аукционе можно получить по электронной почте karimova.ekaterina@vologda-city.ru.

Лицо, желающее участвовать в аукционе, вправе по письменному запросу получить копию кадастрового паспорта, информационное сообщение об аукционе.

Дата, время и место определения участников аукциона: 16 февраля 2023 года в 14 час. 50 мин. по месту приема заявок.

Заявитель становится участником аукциона с даты подписания организатором аукциона протокола рассмотрения заявок.

Место, дата и время проведения аукциона: г. Вологда, ул. Ленина, дом 2, каб. 38, 21 февраля 2023 года в 16 час. 00 мин. Осмотр объекта на местности проводится самостоятельно в любое время.

Объект аукциона: объект незавершенного строительства, кадастровый номер 35:24:0402008:4475, местоположение: Вологодская обл., г. Вологда, ул. Возрождения/Костромская, уч. 11 по г.п., степень готовности – 75 %

Ограничения (обременения):

- 35:24:0402008:4475-35/073/2022-39 (постановление о запрете на совершение действий по регистрации от 14.02.2022 № 555789479/3523);

- 35:24:0402008:4475-35/081/2021-36 (постановление о запрете на совершение действий по регистрации от 26.05.2021 № 514363488/3523);

- 35:24:0402008:4475-35/081/2020-30 (выписка о запрете на совершение действий по регистрации ОСП по г. Вологде № 2 № 480393695/3523 от 12.10.2020);

- 35:24:0402008:4475-35/081/2020-29 (выписка о запрете на совершение действий по регистрации ОСП по г. Вологде № 2 № 480393361/3523 от 12.10.2020);

- 35:24:0402008:4475-35/081/2020-28 (выписка о запрете на совершение действий по регистрации ОСП по г. Вологде № 2 № 480393707/3523 от 12.10.2020);

- 35:24:0402008:4475-35/081/2020-19 (выписка о запрете на совершение действий по регистрации Управление Федеральной службы судебных приставов по Вологодской области № ип 70546/19/35023-ИП от 15.10.2019).

Начальная цена: 8 800 000 руб. без НДС

Шаг аукциона (величина повышения объявленной цены): 88 000 руб.

Размер задатка: 1 760 000 руб.

Плательщиком по оплате задатка может быть только заявитель. Не допускается перечисление задатка иными лицами. Перечисленные иными, кроме заявителя, лицами денежные средства будут считаться ошибочно перечисленными.

Задаток на участие в аукционе должен поступить на специальный счет (счет организатора торгов) не позднее даты определения участников аукциона

Задаток вносится на специальный счет (счет организатора торгов):

Администрация города Вологды (Администрация города Вологды, л/с 05303089990) ИНН: 3525064930 КПП: 352501001
 Банк получателя: Отделение Вологда/УФК по Вологодской области, г. Вологда БИК: 011909101 Единый казначейский счет: 40102810445370000022 Казначейский счет: 03232643197010003000 ОКТМО: 19701000, назначение платежа - задаток для участия в аукционе.

Документом, подтверждающим поступление задатка на счет организатора торгов является выписка с этого счета.

Сведения о земельном участке, на котором расположен объект незавершенного строительства:

земельный участок, государственная собственность на который не разграничена, площадью 1447 кв.м, кадастровый номер 35:24:0402008:196, местоположение: Вологодская обл., г. Вологда.

Категория земель: земли населенных пунктов.

Разрешенное использование (назначение): для индивидуального жилищного строительства.

Ограничения (обременения): согласно сведениям ЕГРН (приложение к извещению).

Земельный участок расположен в зоне ограничений от химического загрязнения (Земельный участок расположен в границах 3 пояса зоны санитарной охраны артезианской скважины № 1 р/э).

Земельный участок расположен в охранный зоне объекта: «Газораспределительные сети от ГПС г.Вологда». Протяженность 87126,98 м. Адрес объекта: Вологодская область, Вологодский район, г. Вологда.

Земельный участок расположен в границах приаэродромной территории аэродрома гражданской авиации Вологда.

Максимальный процент застройки земельного участка правил землепользования и застройки города Вологды, утвержденных решением Вологодской городской Думы от 26.06.2009 № 72 (с последующими изменениями)- 30%, зона застройки малэтажными жилыми домами, Ж-1.

Условия участия в аукционе

Подать заявку на участие в аукционе может лицо, которое вправе приобрести объект незавершенного строительства в собственность (далее - заявитель).

Заявитель вносит задаток в размере, в сроки и в порядке, которые указаны в извещении о проведении аукциона. Если аукцион не состоялся, полученный задаток подлежит возврату. Задаток, внесенный заявителем, который участвовал в аукционе, но не был признан его победителем, возвращается данному заявителю в течение 5 рабочих дней со дня подписания протокола о результатах аукциона.

При заключении договора с лицом, выигравшим аукцион, сумма внесенного им задатка засчитывается в счет исполнения обязательств по заключенному договору.

Перечень документов, представляемых претендентами для участия в аукционе:

а) заявка на участие в аукционе по установленной в извещении о проведении аукциона форме согласно приложению к извещению с указанием реквизитов счета заявителя для возврата задатка.

б) копии документов, удостоверяющих личность заявителя (для граждан);

в) надлежащим образом заверенный перевод на русский язык документов о государственной регистрации юридического лица в соответствии с законодательством иностранного государства, если заявителем является иностранное юридическое лицо;

г) документ, подтверждающий полномочия лица на осуществление действий от имени заявителя - юридического лица (копия решения о назначении или об избрании физического лица на должность, в соответствии с которым такое лицо обладает правом действовать от имени заявителя без доверенности (далее - руководитель заявителя). В случае если от име-

ни заявителя действует иное лицо, заявка на участие в аукционе должна содержать также доверенность на осуществление действий от имени заявителя, заверенную печатью заявителя и подписанную руководителем заявителя или уполномоченным этим руководителем лицом (для юридических лиц), либо нотариально удостоверенную доверенность от физического лица, либо нотариально заверенную копию такой доверенности. В случае если указанная доверенность подписана лицом, уполномоченным руководителем заявителя, заявка на участие в аукционе должна содержать также документ, подтверждающий полномочия такого лица;

д) документы, подтверждающие внесение задатка.

Заявитель не допускается к участию в аукционе в следующих случаях:

а) непредставление необходимых для участия в аукционе документов или предоставление недостоверных сведений;

б) непоступление задатка на дату рассмотрения заявок на участие в аукционе;

в) подача заявки лицом, не уполномоченным на осуществление таких действий.

Заявки на участие в аукционе, полученные после окончания установленного срока их приема, не рассматриваются и в тот же день возвращаются заявителям, при этом организатор аукциона возвращает указанным заявителям задаток в течение 5 рабочих дней с даты подписания протокола о результатах аукциона.

Заявитель вправе отозвать заявку на участие в аукционе в любое время до установленных даты и времени начала рассмотрения заявок. Организатор аукциона обязан вернуть задаток указанному заявителю в течение 5 рабочих дней с даты получения организатором аукциона уведомления об отзыве заявки на участие в аукционе.

Аукцион признается несостоявшимся:

В случае если в аукционе участвовал только один участник или при проведении аукциона не присутствовал ни один из участников аукциона, либо если после трехкратного объявления предложения о начальной цене предмета аукциона не поступило ни одно предложение о цене предмета аукциона, которое предусматривало бы более высокую цену предмета аукциона, либо после окончания срока подачи заявок на участие в аукционе не подана ни одна заявка, аукцион признается несостоявшимся.

Порядок проведения аукциона

Аукцион проводится путем повышения начальной (минимальной) цены предмета аукциона, указанной в извещении о проведении аукциона, на шаг аукциона, который устанавливается в пределах 1 процента начальной цены предмета аукциона, указанной в извещении о проведении аукциона.

Лицо, выигравшее аукцион, и организатор аукциона подписывают в день проведения аукциона протокол о его результатах, который в течение 3 рабочих дней со дня проведения аукциона подлежит размещению в порядке, установленном пунктом 6 Правил проведения публичных торгов по продаже объектов незавершенного строительства, утвержденных постановлением Правительства Российской Федерации от 3 декабря 2014 года № 1299.

Порядок заключения договора купли-продажи:

Лицо, выигравшее аукцион, и организатор аукциона подписывают договор купли-продажи объекта незавершенного строительства, являвшегося предметом аукциона, в течение 3 дней со дня подписания протокола о результатах аукциона. При этом организатор аукциона подписывает договор купли-продажи от имени собственника объекта незавершенного строительства без доверенности.

При уклонении или отказе лица, выигравшего аукцион, от заключения в установленный срок договора купли-продажи результаты аукциона аннулируются организатором аукциона, победитель утрачивает право на заключение указанного договора, задаток ему не возвращается.

Приложение № 1 (форма заявки)

В Департамент имущественных отношений

Администрации города Вологды

ЗАЯВКА НА УЧАСТИЕ В АУКЦИОНЕ

(полное наименование/ФИО, местонахождение/место жительства; ИНН, номер контактного телефона, банковские реквизиты для возврата задатка)

(далее - Заявитель), в лице _____, действующего на основании _____,

1. Ознакомившись с информационным сообщением о проведении аукциона по продаже объекта незавершенного строительства _____,

(описание объекта аукциона, кадастровый номер, местоположение)

изучив объект продажи, прошу принять настоящую заявку на участие в аукционе № _____.

2. Подавая настоящую заявку на участие в аукционе, подтверждаю, что Заявитель не находится в состоянии реорганизации, ликвидации, банкротства, его деятельность не приостановлена. Гарантирую достоверность сведений, указанных в заявке и приложенных к ней документах, и подтверждаю право организатора аукциона запрашивать в уполномоченных органах и организациях информацию, подтверждающую представленные сведения.

3. Заявитель обязуется соблюдать условия проведения аукциона, предусмотренные извещением о проведении аукциона, Гражданским кодексом РФ, правилами проведения публичных торгов по продаже объектов незавершенного строительства, утвержденных постановлением Правительства Российской Федерации от 3 декабря 2014 года № 1299.

4. Заявитель осведомлен о состоянии объекта незавершенного строительства, земельного участка на котором расположен объект незавершенного строительства, порядке и сроках отзыва настоящей заявки, и согласен с тем, что организатор аукциона не несет ответственности за ущерб, который может быть причинен Заявителю отменой аукциона, если данные действия предусмотрены федеральным законодательством и иными нормативными правовыми актами.

Приложение: документы на _____ листах.

Заявитель (его полномочный представитель): _____ (подпись) _____ (ФИО)

« _____ » _____ 201__ г. м.п.

Отметка о принятии заявки: _____ (дата, время)

Представитель Департамента имущественных отношений Администрации города Вологды _____ (подпись) _____ (ФИО)

Приложение № 2

(проект договора)

**ДОГОВОР КУПЛИ-ПРОДАЖИ
 ОБЪЕКТА НЕЗАВЕРШЕННОГО СТРОИТЕЛЬСТВА № _____**

« _____ » _____ 20__ г. _____ г. Вологда

Организатор торгов - Администрация города Вологды, в лице начальника Департамента имущественных отношений Администрации города Вологды Горячевой Анны Сергеевны, действующего на основании Положения о Департаменте имущественных отношений Администрации города Вологды, должностного регламента (должностной инструкции) по должности (далее – «Организатор торгов»), действующая от имени собственника объекта незавершенного строительства _____ на основании решения Вологодского городского суда _____, именуем _____ в дальнейшем «Продавец», с одной стороны, и _____, именуем _____ в дальнейшем «Покупатель», с другой стороны, вместе именуемые «Стороны», на основании протокола о результатах аукциона № _____ от _____ 20__ года заключили настоящий договор (далее – Договор) о нижеследующем:

1. Предмет Договора
 1.1. По настоящему Договору «Продавец» обязуется передать в собственность «Покупателя», а «Покупатель» обязуется принять и оплатить объект незавершенного строительства _____ с кадастровым номером _____ с местоположением: _____ (далее – «Объект»).

1.2. «Объект» располагается на земельном участке с кадастровым номером _____, площадью _____ кв. м, местоположением _____.

1.3. «Продавец» гарантирует, что продаваемый «Объект» не обременен правами третьих лиц, третьи лица не имеют преимущественного права его покупки, право собственности на «Объект» не оспаривается, «Объект» под арестом, запретом отчуждения не находится, «Продавцу» ничего не известно о возможности его изъятия для государственных и иных нужд.

2. Цена Договора и порядок расчетов
 2.1. Цена (стоимость) «Объекта» установлена в соответствии с протоколом о результатах аукциона и составляет _____ (_____) рублей.

2.2. «Покупатель» уплачивает на счет «Организатора торгов» сумму стоимости «Объекта» без учета суммы задатка: _____ (_____) рублей.

2.3. Перечисленный «Покупателем» по условиям аукциона задаток в сумме _____ (_____) рублей засчитывается в оплату приобретаемого «Объекта».

2.4. Оплата «Покупателем» указанной в п.2.2 Договора суммы производится в течение пяти дней со дня подписания

протокола о результатах аукциона на счет «Организатора торгов» по следующим реквизитам:
Администрация города Вологды (Администрация города Вологды, л/с 05303089990) ИНН: 3525064930 КПП: 352501001
Банк получателя: Отделение Вологда/УФК по Вологодской области, г. Вологда БИК: 011909101Единый казначейский счет:
40102810445370000022 Казначейский счет: 03232643197010003000 ОКТМО: 1970100.

Датой оплаты считается дата поступления денежных средств на счет организатора торгов по указанным реквизитам.
3. Передача Участка и переход права собственности на Участок
3.1. Переход права собственности на «Объект» от «Продавца» к «Покупателю» оформляется после полной оплаты «Объекта», в порядке, предусмотренном Договором.
3.2. Право собственности «Покупателя» на «Объект» по Договору возникает после государственной регистрации перехода права собственности в Управлении Федеральной службы государственной регистрации, кадастра и картографии по Вологодской области.
Расходы, связанные с такой регистрацией, в полном объеме несет «Покупатель».
3.3 «Объект» осмотрен, претензий к состоянию «Объекта» у Покупателя не имеется. «Объект» передается Продавцом и принимается Покупателем по акту приема-передачи в пятнадцатидневный срок с момента его оплаты по Договору.
Покупатель несет расходы по содержанию «Объекта» с момента подписания акта приема-передачи.
4. Ответственность сторон

4.1. В случае нарушения установленного пунктом 2.4 настоящего Договора порядка оплаты стоимости «Объекта» «Покупатель» уплачивает «Продавцу» неустойку, устанавливаемую в размере одной трехсотой ключевой ставки Центрального банка Российской Федерации, действующей на день выполнения денежного обязательства, от неуплаченной суммы за каждый день просрочки.

4.2. При нарушении «Покупателем» денежных обязательств по Договору «Продавец» вправе по своему выбору потребовать полной оплаты «Объекта» либо отказаться от исполнения Договора. При отказе от исполнения Договора «Продавец» направляет «Покупателю» уведомление об одностороннем расторжении Договора. В таком случае Договор считается расторгнутым с момента получения уведомления «Покупателем».

4.3. Расторжение Договора по иным основаниям допускается по соглашению «Сторон» или решению суда в соответствии с действующим законодательством.

4.4. Расторжение настоящего Договора не освобождает «Покупателя» от уплаты неустойки в случае, если расторжение произведено вследствие нарушения «Покупателем» своих обязанностей по настоящему Договору.

4.5. Ответственность «Сторон», не урегулированная Договором, устанавливается действующим законодательством Российской Федерации.

4.6. В случае расторжения Договора по вине «Покупателя» средства, внесенные «Покупателем» на счет «Организатора торгов», включая задаток, не возвращаются.

5. Заключительные положения
5.1. Обязанности «Сторон», не урегулированные Договором, устанавливаются в соответствии с действующим законодательством Российской Федерации.
5.2. Все споры и разногласия «Стороны» будут стремиться урегулировать путем переговоров, а если такое урегулирование становится невозможным, то спор подлежит разрешению в судебном порядке.

5.3. В случае расторжения Договора по соглашению «Сторон» Договор прекращает свое действие с момента подписания соответствующего соглашения «Сторонами».

5.4. Последствия расторжения Договора определяются взаимным соглашением его «Сторон» или судом по требованию любой из сторон.

5.5. Настоящий Договор вступает в силу с момента подписания и действует до полного исполнения «Сторонами» обязательств по Договору.

5.6. Настоящий Договор составлен в 4 (четыре) экземплярах, имеющих одинаковую юридическую силу, по одному экземпляру – для каждой из «Сторон», третий экземпляр – «Организатора торгов», четвертый - для Управления Росреестра по Вологодской области.

6. Адреса и банковские реквизиты сторон

<p>«Продавец» Администрация города Вологды 160000, г. Вологда, ул. Каменный мост, д.4 ИНН/КПП 3525064930/352501001 р/с 40101810700000010002 в Отделение Вологда, г. Вологда, БИК 041909001 ОГРН 1033500051683 т. 721740, 720035</p> <p>_____ А.С. Горячева, действующая от имени _____</p>	<p>«Покупатель»</p> <p>_____</p> <p>_____</p> <p>_____</p> <p>_____</p> <p>_____</p> <p style="text-align: center;">ФИО</p>
--	---

_____ м.п.

ИНФОРМАЦИЯ ДЛЯ ПРАВООБЛАДАТЕЛЕЙ РАНЕЕ УЧЕТНЫХ ОБЪЕКТОВ НЕДВИЖИМОСТИ

Администрация города Вологды информирует о том, что в соответствии с Федеральным законом от 09 июня 2021 года № 518-ФЗ «О внесении изменений в отдельные законодательные акты Российской Федерации» на территории городского округа проводятся работы по выявлению правообладателей ранее учтенных объектов недвижимости в целях внесения сведений о правообладателях ранее учтенных объектов недвижимости в Единый государственный реестр недвижимости.

Работа по выявлению правообладателей осуществляется в отношении земельных участков, зданий, сооружений, объектов незавершенного строительства, нежилых и жилых помещений (квартир, комнат), права на которые возникли до 31 января 1998 года, но сведения о правах на вышеперечисленные объекты не внесены в Единый государственный реестр недвижимости.

Документами, подтверждающими право владения, пользования и распоряжения ранее учтенными объектами недвижимости являются, документы, оформленные до 31.01.1998 г. (свидетельство о праве собственности, государственные акты о праве пожизненного наследуемого владения, бессрочного (постоянного) пользования, выписки из похозяйственных книг и иное).

Для предоставления сведений о правообладателях ранее учтенных объектов недвижимости, в том числе документов, подтверждающих права на ранее учтенные объекты недвижимости, правообладатели объектов недвижимости или любые заинтересованные лица могут обратиться:

- в отношении земельных участков, объектов незавершенного строительства и зданий - в Департамент градостроительства Администрации города Вологды по почте и (или) лично по адресу: 160000, г. Вологда, ул. Ленина, д. 2 (часы работы: пн.-пт.: с 8:15 до 16:15, перерыв на обед: с 12:30 до 13:30), либо на адреса электронной почты: Radzhabova_MG@vologda-city.ru, dg@vologda-city.ru (контактные лица: Раджабова Марина Гудретдиновна, Ахатова Людмила Владимировна, Межакова Ольга Васильевна);
- в отношении помещений - в Департамент имущественных отношений Администрации города Вологды по почте и (или) лично по адресу: 160000, г. Вологда, ул. Ленина, д. 2: (часы работы: пн.-пт.: с 8:15 до 16:15, перерыв на обед: с 12:30 до 13:30), либо на адреса электронной почты: dio@vologda-city.ru (контактные лица: Черепанова Юлия Вячеславовна, Смирнова Алена Александровна, Кашникова Ольга Борисовна).

К уведомлению необходимо приложить реквизиты паспорта или иного документа, удостоверяющего личность заявителя, и сведения о страховом номере индивидуального лицевого счета в системе обязательного пенсионного страхования (СНИЛС), а также указать свой почтовый адрес и (или) адрес своей электронной почты, номер телефона для обратной связи.

Внесение сведений о правообладателе ранее учтенного объекта недвижимости не является государственной регистрацией права на объект недвижимости и не отменяет возможность гражданина самостоятельно обратиться в МФЦ (с паспортом, правоустанавливающим документом) за государственной регистрацией права.

Обращаем внимание, что правообладатели ранее учтенных объектов недвижимости освобождаются от уплаты государственной пошлины за государственную регистрацию возникшего до дня вступления в силу Федерального закона от 21.07.1997 № 122-ФЗ «О государственной регистрации прав на недвижимое имущество и сделок с ним» права на объект недвижимости (до 31.01.1998).

По всем вопросам и получения дополнительной информации можно обращаться по телефонам 8 (8172) 21-04-35, 8(8172) 21-04-45.

СООБЩЕНИЕ О СУДЕБНОМ РЕШЕНИИ

Решением Вологодского областного суда от 24 ноября 2022 года № 3а-262/22, вступившим в законную силу 30 декабря 2022 года, признаны недействующими со дня вступления указанного решения суда в законную силу:

- генеральный план муниципального образования «Город Вологда», утвержденный решением Вологодской городской Думы от 29 декабря 2014 года № 171, в редакции решения Вологодской городской Думы от 22 октября 2020 года № 270 «О внесении изменений в решение Вологодской городской Думы от 29 декабря 2014 года № 171 «Об утверждении генерального плана городского округа применительно к территории города Вологды» в части отнесения земельного участка с кадастровым номером 35:24:0202037:10 к функциональной зоне «режимных территорий»;
- Правила землепользования и застройки городского округа города Вологды, утвержденные решением Вологодской городской Думы от 26 июня 2009 года № 72, в редакции решения Вологодской городской Думы от 27 января 2022 года № 605 «О внесении изменений в решение Вологодской городской Думы от 26 июня 2009 года № 72 «Об утверждении Правил землепользования и застройки города Вологды» в части отнесения земельного участка с кадастровым номером 35:24:0202037:10 к зоне «СП2. Зона застройки режимными объектами ограниченного доступа» на Карте градостроительного зонирования с установлением территорий, в границах которых предусматривается осуществление комплексного развития территории (Приложение № 1).

ИНФОРМАЦИОННОЕ СООБЩЕНИЕ

Администрация города Вологды информирует о наличии земельного участка с кадастровым номером 35:24:0404003:175 (категория земель – земли населенных пунктов) с местоположением: Вологодская область, г. Вологда, с/тов. «Чистые пруды», участок 192, площадью 1214 кв. м с видом разрешенного использования «для садоводства», который может быть предоставлен гражданам в собственность за плату.

Ознакомиться со схемой расположения данного земельного участка, который может быть предоставлен для указанных выше целей возможно на Публичной кадастровой карте, для чего достаточно обратиться к интернет-ресурсу по адресу: <https://pk.rosreestr.ru>.

Заявления граждан о намерении участвовать в аукционе по продаже земельного участка принимаются в течение 30-ти дней со дня размещения и опубликования настоящего извещения по электронной почте: admgor@vologda-city.ru, dg@vologda-city.ru.

Дополнительную информацию можно получить по тел. (8172) 72-63-84».

ИЗВЕЩЕНИЕ

ОБ УТВЕРЖДЕНИИ РЕЗУЛЬТАТОВ ОПРЕДЕЛЕНИЯ КАДАСТРОВОЙ СТОИМОСТИ ЗЕМЕЛЬНЫХ УЧАСТКОВ, А ТАКЖЕ О ПОРЯДКЕ РАССМОТРЕНИЯ ЗАЯВЛЕНИЙ ОБ ИСПРАВЛЕНИИ ОШИБОК, ДОПУЩЕННЫХ ПРИ ОПРЕДЕЛЕНИИ КАДАСТРОВОЙ СТОИМОСТИ

Департамент имущественных отношений Вологодской области (далее – Департамент) извещает о следующем.

В соответствии со статьей 15 Федерального закона от 03.07.2016 № 237-ФЗ «О государственной кадастровой оценке» (далее – Федеральный закон № 237-ФЗ) Департаментом принято решение об утверждении результатов определения кадастровой стоимости земельных участков на территории Вологодской области по состоянию на 1 января 2022 года (приказ Департамента от 23.11.2022 № 102-н).

Сведения о кадастровой стоимости земельных участков подлежат применению с 1 января 2023 года (п. 3 приказа Департамента от 23.11.2022 № 102-н).

Приказ Департамента от 23.11.2022 № 102-н опубликован 30 ноября 2022 года на официальном интернет-портале правовой информации (www.pravo.gov.ru) под идентификатором 3501202211300012, а также размещен на официальном сайте Департамента в информационно-телекоммуникационной сети «Интернет» (www.dio.gov35.ru) в разделе «Государственная кадастровая оценка».

Рассмотрение заявлений об исправлении ошибок, допущенных при определении кадастровой стоимости, (далее – заявление) осуществляется БУ ВО «Бюро кадастровой оценки и технической инвентаризации» (далее – Бюджетное учреждение) в порядке, установленном статьей 21 Федерального закона № 237-ФЗ.

С заявлением об исправлении ошибок вправе обратиться любые юридические и физические лица, а также органы государственной власти и органы местного самоуправления.

Форма заявления об исправлении ошибок, допущенных при определении кадастровой стоимости, утверждена приказом Росреестра от 06.08.2020 № П/0286. Указанным приказом также утверждены и требования к заполнению данного заявления.

Заявление об исправлении ошибок, допущенных при определении кадастровой стоимости, может быть представлено следующими способами:

1. Почтовым отправлением в адрес Бюджетного учреждения: 160022, г. Вологда, Пошехонское шоссе, д.11.
 2. На адрес электронной почты Бюджетного учреждения – infovologda@bko.gov35.ru.
 3. Путем личного обращения в Бюджетное учреждение по адресу: г. Вологда, Пошехонское шоссе, д.11.
 4. Посредством портала государственных и муниципальных услуг Вологодской области.
 5. Посредством окон приема-выдачи многофункциональных центров предоставления государственных и муниципальных услуг, расположенных на территории Вологодской области.
- График работы Бюджетного учреждения:
понедельник-четверг - с 08:00 до 17:15;
пятница - с 08:00 до 16:00;
предпраздничные дни – с 08.00 до 16.00;
перерыв на обед - 12:30-13:30.