

ПОСТАНОВЛЕНИЕ АДМИНИСТРАЦИИ ГОРОДА ВОЛОГДЫ ОТ 6 АПРЕЛЯ 2022 ГОДА № 496

ОБ ОБЪЕМАХ ПОСТАВКИ ПРИРОДНОГО СЕТЕВОГО ГАЗА НА 2023 ГОД

В целях гарантированного обеспечения поставки природного сетевого газа (газовой составляющей в тепловой энергии) для бесперебойного теплоснабжения городских объектов, в соответствии со статьей 16 Федерального закона от 06 октября 2003 года № 131-ФЗ «Об общих принципах организации местного самоуправления в Российской Федерации» (с последующими изменениями), на основании статей 27 и 44 Устава городского округа города Вологды постановляю:

1. Утвердить для теплоснабжающих организаций и муниципальных потребителей объемы поставки природного сетевого газа на выработку тепловой энергии для теплоснабжения объектов за счет средств бюджета города Вологды и платежей населения на 2023 год (с учетом предоставляемых мер социальной поддержки и субсидий на оплату жилого помещения и коммунальных услуг) согласно приложению № 1 к настоящему постановлению.

2. Утвердить предельные уровни расчетных объемов потребностей теплоснабжающих организаций коммунального комплекса города Вологды в природном сетевом газе на 2023 год согласно приложению № 2 к настоящему постановлению.

3. Настоящее постановление подлежит официальному опубликованию в газете «Вологодские новости» и размещению на официальном сайте Администрации города Вологды в информационно-телекоммуникационной сети «Интернет».

Мэр города Вологды С.А. Воропанов

Приложение № 1
к постановлению Администрации
города Вологды
от 06.04.2022 № 496

Объемы поставки природного сетевого газа на выработку тепловой энергии для теплоснабжения объектов за счет средств бюджета города Вологды и платежей населения на 2023 год

№ п/п	Наименование предприятия	Объем газа на 2023 г. тыс. м3	В том числе по периодам:			
			1 квартал тыс. м3	2 квартал тыс. м3	3 квартал тыс. м3	4 квартал тыс. м3
1	2	3	4	5	6	7
Предприятия - производители тепловой энергии						
1	Вологодская ТЭЦ ПАО «ТГК-2»	118 490,00	49 765,80	15 403,70	9 479,20	43 841,30
2	АО «Вологодский оптико-механический завод»	29 735,00	13 011,00	4 539,00	2 348,00	9 837,00
3	ОАО «Совхоз «Заречье»	1 961,00	821,00	330,00	190,00	620,00
4	АО «Агростройконструкция»	23 447,00	9 350,00	3 900,00	2 650,00	7 547,00
5	ОАО «Стройиндустрия»	8 102,00	3 030,00	1 661,00	927,00	2 484,00
6	СХПК «Комбинат «Тепличный»	4 217,60	1 780,80	593,50	327,40	1 515,90
7	УПТК ПАО «Вологдававтодор»	195,00	97,50	23,40	8,60	65,50
8	Вологодский участок дирекции по тепловодоснабжению СЖД - филиала ОАО «РЖД»	2 450,00	987,00	241,00	266,00	956,00
9	АО «ПАТП 2»	487,87	203,00	75,00	33,00	176,87
Коммунально-бытовые предприятия						
10	ООО «Энерго-Центр»	1 400,00	550,00	210,00	175,00	465,00
11	ООО «Вологдаагрострой-Сервис»	1 578,00	626,50	283,50	173,00	495,00
12	АО «Вологдагортеплосеть»	84 719,62	34 114,20	13 322,91	7 589,20	29 693,31
13	ООО «ТеплоЦентрСтрой»	1 620,00	600,00	270,00	190,00	560,00
14	ООО «Аспект-В»	750,00	345,00	80,00	35,00	290,00
15	ООО «ТеплоЭнергоСбыт»	6 569,40	2 656,90	1 035,30	521,20	2 356,00
16	ООО «ЗАПАДНАЯ КОТЕЛЬНАЯ»	76 000,00	31 160,00	12 160,00	6 840,00	25 840,00
Муниципальные потребители						
17	Департамент городского хозяйства Администрации города Вологды	42,00	11,34	9,66	9,66	11,34
18	МАУ ДО «Центр творчества»	60,33	28,31	6,72	1,98	23,32

Приложение № 2
к постановлению Администрации
города Вологды
от 06.04.2022 № 496

Предельные уровни расчетных объемов потребностей теплоснабжающих организаций коммунального комплекса города Вологды в природном сетевом газе на 2023 год

№ п/п	Наименование организации	Расчетный объем газа, тыс. м3	В том числе: за счет средств бюджета города Вологды и платежей населения, тыс. м3
1	2	3	4
Предприятия-производители тепловой энергии			
1	Вологодская ТЭЦ ПАО «ТГК-2»	331 400,00	118 490,00
2	АО «Вологодский оптико-механический завод»	46 499,00	29 735,00
3	ОАО «Совхоз «Заречье»	2 137,00	1 961,00
4	АО «Агростройконструкция»	23 447,00	23 447,00
5	ОАО «Стройиндустрия»	11 517,00	8 102,00
6	СХПК «Комбинат «Тепличный»	29 930,00	4 217,60
7	УПТК ПАО «Вологдававтодор»	330,00	195,00
8	Вологодский участок дирекции по тепловодоснабжению СЖД - филиала ОАО «СЖД»	9 397,46	2 450,00
9	АО «ПАТП 2»	487,87	487,87
Коммунально-бытовые предприятия			
10	ООО «Энерго-Центр»	1 400,00	1 400,00
11	ООО «Вологдаагрострой-Сервис»	1 578,00	1 578,00
12	АО «Вологдагортеплосеть»	123 552,01	84 719,62
13	ООО «ТеплоЦентрСтрой»	1 620,00	1 620,00
14	ООО «Аспект-В»	750,00	750,00
15	ООО «ТеплоЭнергоСбыт»	6 569,4	6 569,4
16	ООО «ЗАПАДНАЯ КОТЕЛЬНАЯ»	76 000,00	76 000,00
Муниципальные потребители			
17	Департамент городского хозяйства Администрации города Вологды (для мемориала «Вечный огонь»)	42,00	42,00
18	МАУ ДО «Центр творчества»	60,33	60,33
	Всего	666 717,07	361 824,82

ПОСТАНОВЛЕНИЕ АДМИНИСТРАЦИИ ГОРОДА ВОЛОГДЫ ОТ 6 АПРЕЛЯ 2022 ГОДА № 498 О ВНЕСЕНИИ ИЗМЕНЕНИЙ В НЕКОТОРЫЕ МУНИЦИПАЛЬНЫЕ ПРАВОВЫЕ АКТЫ

На основании Федерального закона от 6 октября 2003 года № 131-ФЗ «Об общих принципах организации местного самоуправления в Российской Федерации» (с последующими изменениями), закона Вологодской области от 12 января 2022 года № 5042-ОЗ «О внесении изменений в закон области «О бесплатном предоставлении в собственность отдельным категориям граждан земельных участков, находящихся в государственной или муниципальной собственности, на территории

Вологодской области», постановления Администрации города Вологды от 28 октября 2010 года № 5755 «Об утверждении Порядка разработки и утверждения административных регламентов предоставления муниципальных услуг» (с последующими изменениями), статей 27, 44 Устава городского округа города Вологды ПОСТАНОВЛЯЮ:

1. Внести в административный регламент по предоставлению муниципальной услуги по постановке отдельных категорий граждан на учет в качестве лиц, имеющих право на предоставление земельных участков, находящихся в муниципальной собственности либо государственная собственность на которые не разграничена, в собственность бесплатно, утвержденный постановлением Администрации города Вологды от 27 июня 2019 года № 763 (с последующими изменениями), следующие изменения:

1.1. В разделе 2:

1.1.1. Пункт 2.8 изложить в следующей редакции:

«2.8. В целях предоставления муниципальной услуги заявитель представляет (направляет) следующие документы:

а) заявление о постановке на учет в качестве лиц, имеющих право на предоставление земельных участков в собственность бесплатно (далее - заявление), по форме, утвержденной приказом Департамента имущественных отношений Вологодской области от 5 мая 2015 года № 22н «Об утверждении форм документов, используемых при реализации закона Вологодской области от 8 апреля 2015 года № 3627-ОЗ «О бесплатном предоставлении в собственность отдельным категориям граждан земельных участков, находящихся в государственной или муниципальной собственности, на территории Вологодской области» (с последующими изменениями).

С заявлением вправе обратиться заявители, указанные в пункте 1.2 настоящего административного регламента, - один из родителей либо одинокая мать (отец), в том числе мачеха (отчим), имеющие трех и более детей, в том числе усыновленных (удочеренных), пасынков и падчериц, подопечных в семьях опекунов (попечителей), в том числе в приемных семьях (за исключением предварительных опеки или попечительства), в возрасте до восемнадцати лет, а также детей, в том числе усыновленных (удочеренных), пасынков и падчериц, старше восемнадцати лет, являющихся учащимися, студентами, курсантами, слушателями, обучающимися в образовательных организациях по основным образовательным программам по очной форме (инвалидов с детства независимо от формы получения образования и формы обучения), до окончания ими такого обучения, но не дольше чем до достижения ими возраста двадцати трех лет, местом жительства которых является городской округ город Вологда.

В заявлении должны быть указаны:

1) вид разрешенного использования земельного участка;

2) предполагаемое местоположение земельного участка (наименование городского округа);

3) страховой номер индивидуального лицевого счета заявителя в системе обязательного пенсионного страхования Российской Федерации.

Бланк заявления, подаваемого заявителями в связи с предоставлением муниципальной услуги, размещается на сайте в сети «Интернет» с возможностью бесплатного копирования.

Заявление заполняется разборчиво, в машинописном виде или от руки. Заявление заверяется подписью заявителя (его уполномоченного представителя).

Заявление по просьбе заявителя может быть заполнено специалистом, ответственным за прием документов, с помощью компьютера или от руки. В последнем случае заявитель (его уполномоченный представитель) вписывает в заявление от руки свои фамилию, имя, отчество (полностью) и ставит подпись.

Заявление составляется в единственном экземпляре - оригинале.

При заполнении заявления не допускается использование сокращений слов и аббревиатур. Ответы на содержащиеся в заявлении вопросы должны быть конкретными и исчерпывающими;

б) копию паспорта гражданина Российской Федерации;

в) документ, подтверждающий постоянное проживание гражданина на территории городского округа города Вологды (документ о регистрации по месту жительства либо копия вступившего в законную силу решения суда общей юрисдикции об установлении соответствующего факта, имеющего юридическое значение);

г) документ, удостоверяющий личность представителя, и нотариально удостоверенная доверенность - в случае обращения представителя заявителя;

д) копию удостоверения многодетной семьи;

е) документы, предусмотренные пунктами 5 - 13 части 1 статьи 3 закона Вологодской области от 29 июня 2005 года № 1307-ОЗ «О порядке ведения органами местного самоуправления учета граждан в качестве нуждающихся в жилых помещениях, предоставляемых по договорам социального найма, и об определении общей площади предоставляемого жилого помещения отдельным категориям граждан» (с последующими изменениями) (в случае обращения заявителей с заявлением о постановке на учет для индивидуального жилищного строительства, имеющих основания для постановки на учет в качестве нуждающихся в жилых помещениях).».

1.1.2. Пункт 2.9 исключить.

1.1.3. Пункты 2.10 - 2.34 считать пунктами 2.9 - 2.33 соответственно.

1.1.4. В абзаце втором пункта 2.12 (в новой нумерации) слова и цифры «в пунктах 2.8, 2.9» заменить словами и цифрами «в пункте 2.8».

1.1.5. Пункт 2.14 (в новой нумерации) дополнить новым абзацем четвертым следующего содержания:

«копии свидетельств о рождении детей»;

1.1.6. В пунктах 2.15 и 2.16 (в новой нумерации) цифры «2.15» заменить цифрами «2.14».

1.1.7. В абзаце третьем пункта 2.17 (в новой нумерации) цифры «2.11 - 2.14» заменить цифрами «2.10 - 2.13».

1.1.8. В абзаце третьем пункта 2.20 (в новой нумерации) слова и цифры «документы, указанные в пунктах 2.8 - 2.9» заменить словами и цифрами «документы (копии документов), указанные в пункте 2.8».

1.2. В разделе 3:

1.2.1. В абзаце втором подпункта 3.3.2 пункта 3.3 цифры «2.18» заменить цифрами «2.17».

1.2.2. В абзаце первом подпункта 3.4.3 пункта 3.4 цифры «2.15» заменить цифрами «2.14».

1.2.3. В абзацах первом - третьем подпункта 3.4.4 пункта 3.4 цифры «2.21» заменить цифрами «2.20».

2. Внести в административный регламент предоставления муниципальной услуги по предоставлению отдельным категориям граждан земельных участков, находящихся в муниципальной собственности либо государственная собственность на которые не разграничена, в собственность бесплатно, утвержденный постановлением Администрации города Вологды от 27 июня 2019 года № 763 (с последующими изменениями), следующие изменения:

2.1. В разделе 2:

2.1.1. Пункт 2.8 изложить в следующей редакции:

«2.8. В целях предоставления муниципальной услуги заявитель представляет (направляет) следующие документы:

а) заявление о предоставлении земельного участка в собственность бесплатно (далее - заявление) по форме, утвержденной приказом Департамента имущественных отношений Вологодской области от 5 мая 2015 года № 22н «Об утверждении форм документов, используемых при реализации закона Вологодской области от 8 апреля 2015 года № 3627-ОЗ «О бесплатном предоставлении в собственность отдельным категориям граждан земельных участков, находящихся в государственной или муниципальной собственности, на территории Вологодской области» (с последующими изменениями).

Бланк заявления, подаваемого заявителями в связи с предоставлением муниципальной услуги, размещается на сайте в сети «Интернет» с возможностью бесплатного копирования.

Заявление заполняется разборчиво, в машинописном виде или от руки. Заявление заверяется подписью заявителя (его представителя).

Заявление по просьбе заявителя может быть заполнено специалистом, ответственным за прием документов, с помощью компьютера или от руки. В последнем случае заявитель (его представитель) вписывает в заявление от руки свои фамилию, имя, отчество (полностью) и ставит подпись.

Заявление составляется в единственном экземпляре - оригинале.

При заполнении заявления не допускается использование сокращений слов и аббревиатур. Ответы на содержащиеся в заявлении вопросы должны быть конкретными и исчерпывающими;

б) копию паспорта гражданина Российской Федерации;

в) документ, подтверждающий постоянное проживание гражданина на территории Вологодской области (документ о

регистрации по месту жительства либо копия вступившего в законную силу решения суда общей юрисдикции об установлении соответствующего факта, имеющего юридическое значение);

г) документ, удостоверяющий личность представителя заявителя, документ, удостоверяющий права (полномочия) представителя заявителя (нотариально удостоверенная доверенность), если с заявлением обращается представитель.»

2.1.2. Пункт 2.14 дополнить новым абзацем четвертым следующего содержания:

«копии свидетельств о рождении детей;».

2.1.3. Абзац третий пункта 2.21 после слова «документы» дополнить словами «(копии документов)».

2.1.4. Абзац четвертый подпункта 3.4.4 пункта 3.4 изложить в следующей редакции:

«Для граждан, указанных в пункте 1.2 настоящего административного регламента, которые поставлены на учет совместно или поставлен на учет родитель, не имеющий удостоверения многодетной семьи, при отсутствии оснований, указанных в пункте 2.21 настоящего административного регламента, решение о предоставлении земельного участка в собственность бесплатно принимается Уполномоченным органом в отношении родителя, на чье имя выдано удостоверение многодетной семьи, с одновременным принятием решения об отказе в предоставлении земельного участка в собственность бесплатно и снятии с учета родителя, не имеющего удостоверения многодетной семьи.»

3. Внести изменение в постановление Администрации города Вологды от 17 апреля 2015 года № 2835 «Об утверждении административного регламента по предоставлению муниципальной услуги по предоставлению земельных участков для строительства на территории муниципального образования «Город Вологда» (с последующими изменениями), заменив в наименовании, преамбуле и в пункте 1 слова «муниципального образования «Город Вологда»» словами «городского округа города Вологды».

4. Внести в административный регламент по предоставлению муниципальной услуги по предоставлению земельных участков для строительства на территории муниципального образования «Город Вологда», утвержденный постановлением Администрации города Вологды от 17 апреля 2015 года № 2835 (с последующими изменениями), следующие изменения:

4.1. В наименовании, пунктах 1.1, 2.1, 2.5, 5.2, 5.9, грифе приложения слова «муниципального образования «Город Вологда»» заменить словами «городского округа города Вологды».

4.2. В пункте 1.3 раздела 1:

4.2.1. Абзац второй (после таблицы) изложить в следующей редакции:

«вторник, среда: с 14.00 до 16.00 (по предварительной записи по понедельникам на текущую неделю с 09.00 до 12.00).
Выдача результата оказания муниципальной услуги: понедельник – четверг с 14.00 до 17.00.»

4.2.2. В абзаце пятом (после таблицы) слова ««Многофункциональный центр предоставления государственных и муниципальных услуг на территории муниципального образования «Город Вологда»» заменить словами ««Многофункциональный центр организации предоставления государственных и муниципальных услуг в городе Вологде»».

4.2.3. В абзаце восьмом (после таблицы) цифры «27-99-44, 8(817) 76-26-12» заменить цифрами «77-07-07».

4.2.4. В абзаце девятом (после таблицы) цифры «78-08-07» заменить цифрами «77-07-07».

4.2.5. Абзац одиннадцатый (после таблицы) изложить в следующей редакции:

«график работы МФЦ: понедельник, пятница: с 08.00 до 18.00 (без перерыва на обед), вторник – четверг: с 08.00 до 20.00 (без перерыва на обед), суббота: с 09.00 до 13.00 (без перерыва на обед), выходной день - воскресенье.»

4.3. Пункт 2.7 раздела 2 дополнить новым абзацем шестым следующего содержания:

«5) копии свидетельств о рождении детей (в случае обращения заявителя, указанного в пункте 1 части 1 статьи 1 Закона № 3627-03).».

4.4. В абзаце пятом подпункта 3.3.1.2, абзаце пятом подпункта 3.3.2.2, абзаце пятом подпункта 3.3.2.4, абзаце пятом подпункта 3.3.3.2 пункта 3.3 раздела 3 слова «территориальный орган Федеральной службы государственной регистрации, кадастра и картографии» заменить словами «федеральное государственное бюджетное учреждение «Федеральная кадастровая палата Федеральной службы государственной регистрации, кадастра и картографии»».

5. Настоящее постановление подлежит опубликованию в газете «Вологодские новости» и размещению на официальном сайте Администрации города Вологды в информационно-телекоммуникационной сети «Интернет».

Мэр города Вологды С.А. Воропанов

ПОСТАНОВЛЕНИЕ АДМИНИСТРАЦИИ ГОРОДА ВОЛОГДЫ ОТ 6 АПРЕЛЯ 2022 ГОДА № 501 О ВНЕСЕНИИ ИЗМЕНЕНИЙ В ОТДЕЛЬНЫЕ МУНИЦИПАЛЬНЫЕ ПРАВОВЫЕ АКТЫ

На основании статей 27, 43, 44 Устава городского округа города Вологды ПОСТАНОВЛЯЮ:

1. Внести изменение в постановление Главы города Вологды от 19 октября 2006 года № 4327 «О создании системы профилактики правонарушений в городе Вологде» (с последующими изменениями), заменив в преамбуле слова «муниципального образования «Город Вологда»» словами «городского округа города Вологды».

2. Внести изменение в Положение о Межведомственной комиссии по профилактике правонарушений города Вологды, утвержденное постановлением Главы города Вологды от 19 октября 2006 года № 4327 (с последующими изменениями), заменив по тексту слова «муниципального образования «Город Вологда»» словами «городского округа города Вологды».

3. Внести изменение в постановление Администрации города Вологды от 13 сентября 2018 года № 1139 «Об утверждении Положения об Антитеррористической комиссии муниципального образования «Город Вологда» и ее состава» (с последующими изменениями), заменив в наименовании, преамбуле и пункте 1 слова «муниципального образования «Город Вологда»» словами «городского округа города Вологды».

4. Внести изменение в Положение об Антитеррористической комиссии муниципального образования «Город Вологда», утвержденное постановлением Администрации города Вологды от 13 сентября 2018 года № 1139 (с последующими изменениями), заменив в наименовании и по тексту слова «муниципальное образование «Город Вологда»» в соответствующих падежах словами «городского округ город Вологда» в соответствующих падежах.

5. Внести изменение в состав Антитеррористической комиссии муниципального образования «Город Вологда», утвержденный постановлением Администрации города Вологды от 13 сентября 2018 года № 1139 (с последующими изменениями), заменив в наименовании и по тексту слова «муниципального образования «Город Вологда»» словами «городского округа города Вологды».

6. Внести изменение в Перечень координационных и консультативных органов Администрации города Вологды, утвержденный постановлением Главы города Вологды от 18 июля 2008 года № 3866 (с последующими изменениями), заменив в пункте 1.1 слова «муниципального образования «Город Вологда»» словами «городского округа города Вологды».

7. Внести изменение в постановление Администрации города Вологды от 30 декабря 2015 года № 10230 «О мерах по антитеррористической защищенности муниципального образования «Город Вологда»» (с последующими изменениями), заменив в наименовании, преамбуле и пункте 1 слова «муниципального образования «Город Вологда»» словами «городского округа города Вологды».

8. Внести изменение в Перечень мероприятий по усилению антитеррористической защищенности муниципального образования «Город Вологда», утвержденный постановлением Администрации города Вологды от 30 декабря 2015 года № 10230 (с последующими изменениями), заменив в наименовании и пункте 1 слова «муниципального образования «Город Вологда»» словами «городского округа города Вологды».

9. Внести изменение в постановление Администрации города Вологды от 30 декабря 2015 года № 10249 «Об утверждении Плана мероприятий по реализации Стратегии противодействия экстремизму в Российской Федерации до 2025 года на территории муниципального образования «Город Вологда» в 2016 - 2025 годах» (с последующими изменениями), заменив в наименовании, преамбуле и пункте 1 слова «муниципального образования «Город Вологда»» словами «городского округа города Вологды».

10. Внести изменение в План мероприятий по реализации Стратегии противодействия экстремизму в Российской Федерации до 2025 года на территории муниципального образования «Город Вологда» в 2016 - 2025 годах, утвержденный постановлением Администрации города Вологды от 30 декабря 2015 года № 10249 (с последующими изменениями), заменив в наименовании и пункте 2.1 слова «муниципального образования «Город Вологда»» словами «городского округа города Вологды».

11. Внести в постановление Главы города Вологды от 22 сентября 2008 года № 5132 «Об утверждении Перечня мероприятий по профилактике терроризма и экстремизма, минимизации и (или) ликвидации последствий проявления терроризма и экстремизма в границах муниципального образования «Город Вологда» (с последующими изменениями) следующие изменения:

11.1. В наименовании, преамбуле и пункте 1 слова «муниципального образования «Город Вологда»» заменить словами «городского округа города Вологды».

11.2. Пункт 2 изложить в следующей редакции:

«2. Руководителям органов Администрации города Вологды обеспечить выполнение Перечня мероприятий по профилактике терроризма и экстремизма, минимизации и (или) ликвидации последствий проявления терроризма и экстремизма в границах городского округа города Вологды.»

12. Внести изменение в Перечень мероприятий по профилактике терроризма и экстремизма, минимизации и (или) ликвидации последствий проявления терроризма и экстремизма в границах муниципального образования «Город Вологда», утвержденный постановлением Главы города Вологды от 22 сентября 2008 года № 5132 (с последующими изменениями), заменив в наименовании и пункте 5 слова «муниципального образования «Город Вологда»» словами «городского округа города Вологды».

13. Настоящее постановление подлежит опубликованию в газете «Вологодские новости» и размещению на официальном сайте Администрации города Вологды в информационно-телекоммуникационной сети «Интернет».

Мэр города Вологды С.А. Воропанов

ПОСТАНОВЛЕНИЕ АДМИНИСТРАЦИИ ГОРОДА ВОЛОГДЫ ОТ 6 АПРЕЛЯ 2022 ГОДА № 502 О ВНЕСЕНИИ ИЗМЕНЕНИЙ В ПРОЕКТ ПЛАНИРОВКИ ТЕРРИТОРИИ, ОГРАНИЧЕННОЙ УЛИЦАМИ ДОБРОЛЮБОВА – ПОЛЯРНОЙ – КАРЛА МАРКСА

Рассмотрев заявления, зарегистрированные в Администрации города Вологды за вх. № 12-0-18/887-(0)-0 от 06 декабря 2021 года, № 12-0-15/4949 и № 12-0-15/4950 от 17 декабря 2021 года, на основании постановления Администрации города Вологды от 17 июня 2021 года № 836 «О подготовке проекта о внесении изменений в проект планировки территории, ограниченной улицами Добролюбова – Полярной – Карла Маркса», постановления Администрации города Вологды от 21 мая 2021 года № 679 «О подготовке проекта о внесении изменений в проект планировки территории, ограниченной улицами Добролюбова – Полярной – Карла Маркса», заключения о результатах общественных обсуждений от 15 марта 2022 года, руководствуясь статьями 42, 45, 46 Градостроительного кодекса Российской Федерации, решением Вологодской городской Думы от 30 июня 2005 года № 275 «О разграничении полномочий органов местного самоуправления городского округа города Вологды в области градостроительной деятельности», статьями 27, 44 Устава городского округа города Вологды, ПОСТАНОВЛЯЮ:

1. Внести изменения в проект планировки территории, ограниченной улицами Добролюбова – Полярной – Карла Маркса, утвержденный постановлением Администрации города Вологды от 22 июля 2019 года № 915 (с последующими изменениями), изложив его в новой прилагаемой редакции.

2. Настоящее постановление подлежит официальному опубликованию в газете «Вологодские новости» и размещению на официальном сайте Администрации города Вологды в информационно-телекоммуникационной сети «Интернет».

Мэр города Вологды С.А. Воропанов

УТВЕРЖДЕН

постановлением Администрации
города Вологды от 22 июля 2019 года № 915 (в редакции постановления Администрации города Вологды от 06.04.2022 № 502)

Проект планировки территории, ограниченной улицами Добролюбова - Полярной - Карла Маркса

Основная часть
Вологда
2022 г.

СОДЕРЖАНИЕ

Введение

1. Общие данные

2. Красные линии

3. Положение о характеристиках планируемого развития территории

3.1. Архитектурно-планировочное решение

3.2. Плотность и параметры застройки территории

3.3. Социальная инфраструктура

3.4. Транспортная инфраструктура

3.5. Коммунальная инфраструктура

3.5.1. Водоснабжение

3.5.2. Водоотведение

3.5.3. Теплоснабжение

3.5.4. Газоснабжение

3.5.5. Электроснабжение

3.5.6. Слаботочные сети

3.5.7. Санитарная очистка территории

3.6. Основные технико-экономические показатели

4. Положение об очередности планируемого развития территории

ГРАФИЧЕСКИЕ МАТЕРИАЛЫ

1. Чертеж красных линий М 1:2000

2. Чертеж планировки территории М 1:2000

Введение

Проект планировки территории разработан с соблюдением положений Градостроительного кодекса Российской Федерации, Земельного кодекса Российской Федерации, Водного кодекса Российской Федерации, Федерального закона от 10 января 2002 года № 7-ФЗ «Об охране окружающей среды» (с последующими изменениями), приказа Минстроя России от 30 декабря 2016 года № 1034/пр «Об утверждении СП 42.13330 «СНиП 2.07.01-89* Градостроительство. Планировка и застройка городских и сельских поселений» (с последующими изменениями), постановления Правительства Вологодской области от 28 декабря 2009 года № 2087 «Об утверждении границ зон охраны объектов культурного наследия, расположенных на территории г. Вологды, градостроительных регламентов и режимов использования земель в пределах указанных границ» (с последующими изменениями) (далее – зоны охраны объектов культурного наследия), постановления Правительства Вологодской области от 24 декабря 2018 года № 1200 «Об утверждении предмета охраны, границы территории и требований к градостроительным регламентам в границах территории исторического поселения регионального значения город Вологда» (с последующими изменениями) (далее – градостроительные регламенты исторического поселения города Вологды), генерального плана муниципального образования «Город Вологда», утвержденного решением Вологодской городской Думы от 29 декабря 2014 года № 171 (с последующими изменениями) (далее - генеральный план города Вологды), местных нормативов градостроительного проектирования городского округа города Вологды, утвержденных решением Вологодской городской Думы от 21 декабря 2017 года № 1382 (с последующими изменениями) (далее - МНП ГО города Вологды), Правил землепользования и застройки городского округа города Вологды, утвержденных решением Вологодской городской Думы от 26 июня 2009 года № 72 (с последующими изменениями) (далее - ПЗЗ города Вологды), иных нормативных правовых актов Российской Федерации, Вологодской области и городского округа города Вологды.

Данный проект планировки территории разработан на основании постановлений Администрации города Вологды от 21 мая 2021 года № 679 «О подготовке проекта о внесении изменений в проект планировки территории, ограниченной улицами Добролюбова – Полярной – Карла Маркса» и от 17 июня 2021 года № 836 «О подготовке проекта о внесении изменений в проект планировки территории, ограниченной улицами Добролюбова – Полярной – Карла Маркса».

1. Общие данные

Проект планировки территории, ограниченной улицами Добролюбова – Полярной – Карла Маркса, утвержденный постановлением Администрации города Вологды от 22 июля 2019 года № 915 (с последующими изменениями), разработан на часть территории города со сложившейся застройкой в границах кадастровых кварталов 35:24:0305005, 35:24:0305006, 35:24:0305009, 35:24:0305010, 35:24:0305011, 35:24:0305012, 35:24:0305015, 35:24:0305016, 35:24:0305019, ограниченных с севера и востока улицей Полярной, с запада – улицей Добролюбова, с юго-запада – улицей Карла Маркса.

В районе проекта планировки территории преобладает селитебная зона с жилыми и общественными зданиями. Производственные объекты на проектируемой территории отсутствуют. С севера вдоль улицы Полярная до улицы Мудрова проходят железнодорожные пути. Вблизи улицы Карла Маркса расположены магазины (непродовольственные), объект здравоохранения (стоматологическая клиника). Остальные объекты социально-бытового обслуживания населения находятся за границами района проекта планировки территории.

В соответствии с генеральным планом города Вологды большая часть проекта планировки территории расположена в зоне застройки индивидуальными жилыми домами, остальная часть территории состоит из зон малоэтажной, среднеэтажной, многоэтажной жилой застройки.

Согласно ПЗЗ города Вологды территория в границах проектирования размещена в территориальных зонах: в зоне застройки преимущественно индивидуальными жилыми домами (Ж1) и подзоне застройки преимущественно индивидуальными жилыми домами, участвующими в формировании силуэта исторического поселения (Ж1-И2б), в подзонах застройки индивидуальными и малоэтажными жилыми домами, участвующими в формировании силуэта исторического поселения (Ж2-И2а, Ж2-И2б, Ж2-И2в), в зоне застройки малоэтажными жилыми домами (Ж3) и подзонах застройки малоэтажными жилыми домами, участвующими в формировании силуэта исторического поселения (Ж3-И2а, Ж3-И2б), в зоне застройки среднеэтажными жилыми домами, участвующими в формировании силуэта исторического поселения (Ж4-И2) и подзоне застройки среднеэтажными жилыми домами, участвующими в формировании силуэта исторического поселения (Ж4-И2а), в зоне застройки многоэтажными жилыми домами, участвующими в формировании силуэта исторического поселения (Ж5-И2). Часть территории проекта планировки находится в зоне застройки многоэтажными жилыми домами (Ж5), зоне смешанной застройки зданиями различного назначения (М9) и зоне застройки промышленными объектами не выше IV класса опасности (П3), которая отнесена к территориям общего пользования (улично-дорожная сеть), где действие градостроительного регламента не распространяется.

Проект планировки территории разработан в М 1:2000 в соответствии с системой координат, используемой для ведения Единого государственного реестра недвижимости (государственной системе координат), и Балтийской системе высот. Площадь территории проектирования составляет 618615,21 кв. м (61,9 га).

Целью разработки проекта планировки территории является обеспечение ее устойчивого развития, определение границ зон планируемого размещения объектов капитального строительства, необходимость изъятия земельных участков для муниципальных нужд в связи с размещением объекта капитального строительства местного значения.

2. Красные линии

Проектом планировки территории определены красные линии, необходимые для формирования территорий общего пользования, в целях размещения объектов транспортной и инженерной инфраструктуры.

В таблице № 1 представлен каталог координат поворотных точек красных линий в МСК-35, в таблице № 2 - городской системе координат.

Таблица № 1

Обозначение поворотных точек	Координаты, м	
	X	Y
	МСК-35	МСК-35
1	355085,28	2327977,64
2	355006,28	2327816,46
3	354573,61	2327620,49
4	354595,47	2327573,37
5	355085,30	2328034,44
6	355047,01	2327956,33
7	354933,01	2328028,46
8	354749,09	2328318,86
9	354799,53	2328342,82
10	354784,92	2328369,13
11	354733,14	2328344,54
12	354671,53	2328444,42
13	354583,28	2328541,84
14	354460,39	2328608,92
15	354472,23	2328629,43
16	354436,20	2328656,73
17	354448,09	2328647,71
18	354441,26	2328635,87
19	354418,17	2328646,98
20	354357,97	2328668,05
21	354308,77	2328682,03
22	354242,39	2328697,17
23	354191,69	2328697,82
24	354167,44	2328697,20
25	354125,29	2328697,37
26	353973,82	2328664,26
27	353957,18	2328660,82
28	353873,63	2328642,91
29	353792,54	2328625,85
30	353723,95	2328610,55
31	353597,46	2328683,18
32	355038,19	2327938,27
33	354918,48	2328013,96
34	354848,30	2328124,69
35	354740,67	2328076,36
36	354876,98	2327785,35
37	354987,75	2327835,52
38	355038,19	2327938,27
38	354837,52	2328141,81
38	354837,52	2328141,81
42	354712,37	2328340,06
43	354655,38	2328432,40
44	354570,61	2328525,86
45	354450,37	2328591,66
46	354418,64	2328534,57
47	354565,30	2328449,44
48	354633,12	2328303,61
42	354712,37	2328340,06
49	354424,99	2328601,51
50	354401,75	2328612,76
51	354346,58	2328634,89
52	354300,14	2328648,16
53	354271,24	2328654,75
54	354253,92	2328656,32
55	354257,82	2328623,32
56	354395,00	2328547,72
49	354424,99	2328601,51
57	354390,72	2328539,91
58	354249,48	2328617,70
59	354244,71	2328657,17
60	354192,01	2328657,89
61	354167,86	2328657,15
62	354165,08	2328657,21
63	354175,04	2328554,80
64	354345,01	2328458,01
57	354390,72	2328539,91
65	354080,18	2328646,55
66	354096,07	2328594,25
67	354156,40	2328560,81
68	354146,95	2328657,35
69	354129,49	2328657,36
70	354125,57	2328656,50
65	354080,18	2328646,55
71	354089,91	2328589,11
72	354072,93	2328644,96
73	353993,77	2328627,61
74	353893,46	2328606,31
75	353901,06	2328586,14
76	353904,29	2328581,54

Обозначение поворотных точек	Координаты, м	
	X	Y
	МСК-35	МСК-35
77	354084,19	2328481,47
78	354109,34	2328467,47
79	354156,64	2328552,11
71	354089,91	2328589,11
80	354103,77	2328457,99
81	354078,57	2328472,02
82	354031,57	2328498,16
83	353945,50	2328548,32
84	353898,12	2328574,68
85	353893,70	2328580,96
86	353880,82	2328603,43
87	353800,99	2328586,76
88	353759,09	2328577,37
89	353766,48	2328546,19
90	353779,42	2328536,92
91	354032,12	2328396,86
92	354060,89	2328380,92
80	354103,77	2328457,99
93	354056,51	2328373,00
94	354027,37	2328389,14
95	353774,59	2328529,23
96	353758,47	2328540,90
97	353750,29	2328575,43
98	353688,60	2328561,85
99	353631,76	2328594,26
100	353605,02	2328547,64
101	353995,97	2328338,12
102	354027,56	2328321,19
93	354056,51	2328373,00
103	354868,78	2327781,62
104	354732,48	2328072,63
105	354647,63	2328034,51
106	354784,05	2327743,28
103	354868,78	2327781,62
107	354724,50	2328091,03
108	354633,46	2328281,70
109	354549,83	2328243,22
110	354638,99	2328052,59
107	354724,50	2328091,03
111	354624,92	2328299,78
112	354558,39	2328443,02
113	354414,26	2328526,65
114	354368,46	2328444,60
115	354487,78	2328377,26
116	354541,29	2328261,30
111	354624,92	2328299,78
117	354527,71	2328255,12
118	354476,23	2328366,59
119	354361,19	2328431,51
120	354317,59	2328353,31
121	354375,99	2328320,78
122	354428,59	2328209,51
117	354527,71	2328255,12
123	354337,71	2328444,91
124	354170,53	2328540,09
125	354124,95	2328458,60
126	354293,71	2328366,02
123	354337,71	2328444,91
127	354287,13	2328359,36
128	354120,46	2328450,79
129	354076,51	2328371,93
130	354243,03	2328279,18
127	354287,13	2328359,36
131	354238,76	2328271,25
132	354072,12	2328364,01
133	354042,83	2328311,66
134	354210,60	2328220,21
131	354238,76	2328271,25
135	354768,22	2327741,60
136	354633,94	2328028,45
137	354535,19	2327984,16
138	354610,27	2327818,05
139	354634,30	2327757,51
140	354663,50	2327694,09
135	354768,22	2327741,60
141	354625,36	2328046,51
142	354536,13	2328236,94
143	354437,13	2328191,43
144	354526,54	2328002,13
141	354625,36	2328046,51
145	354649,81	2327687,92
146	354620,50	2327751,56
147	354596,47	2327812,21
148	354521,70	2327977,42
149	354425,54	2327934,75
150	354560,70	2327647,66
145	354649,81	2327687,92
151	354513,06	2327995,50
152	354423,55	2328185,14
153	354328,24	2328141,23
154	354417,11	2327952,83
151	354513,06	2327995,50
151	354513,06	2327995,50
152	354423,55	2328185,14
155	354415,01	2328203,22
156	354364,54	2328310,00
157	354310,53	2328339,66
158	354269,69	2328265,24
159	354319,71	2328159,42
155	354415,01	2328203,22
160	354560,17	2327573,37
161	354544,54	2327607,06
162	354486,95	2327580,68
163	354473,71	2327607,50
164	354531,73	2327634,23
165	354398,74	2327918,38
166	354367,95	2327894,87
167	354361,19	2327908,57
168	354392,23	2327932,30
169	354253,26	2328229,03
170	354213,29	2328157,33

Обозначение поворотных точек	Координаты, м	
	X	Y
	МСК-35	МСК-35
171	354183,85	2328172,41
172	354201,72	2328204,49
173	354034,50	2328295,70
174	354014,30	2328259,23
175	353998,21	2328267,47
176	354019,12	2328305,24
177	353986,50	2328322,72
178	353580,16	2328540,50
179	353616,14	2328603,25
180	353567,58	2328631,14

Таблица № 2

Обозначение поворотных точек	Координаты, м	
	X	Y
	ГСК	ГСК
1	1307,79	1788,96
2	1232,04	1626,23
3	803,38	1421,63
4	826,18	1374,95
5	1306,68	1845,74
6	1269,96	1766,89
7	1154,54	1836,72
8	964,84	2123,38
9	1014,79	2148,34
10	999,66	2174,35
11	948,38	2148,73
12	884,78	2247,36
13	794,60	2342,99
14	670,39	2407,59
15	681,81	2428,33
16	645,25	2454,91
17	657,32	2446,13
18	650,73	2434,16
19	627,42	2444,80
20	566,80	2464,66
21	517,33	2477,66
22	450,67	2491,46
23	399,97	2491,10
24	375,73	2489,99
25	333,58	2489,32
26	182,80	2453,18
27	166,24	2449,40
28	83,06	2429,83
29	2,34	2411,15
30	-65,94	2394,47
31	-193,85	2464,55
32	1261,51	1748,65
33	1140,30	1821,93
34	1067,92	1931,23
35	961,28	1880,75
36	1103,29	1592,53
37	1213,14	1644,91
32	1261,51	1748,65
38	1056,80	1948,13
39	938,60	2126,82
40	858,09	2087,91
41	952,94	1898,99
38	1056,80	1948,13
42	927,70	2143,84
43	868,88	2235,02
44	782,26	2326,75
45	660,72	2390,13
46	630,14	2332,42
47	778,48	2250,25
48	849,20	2105,81
42	927,70	2143,84
49	635,15	2399,47
50	611,68	2410,26
51	556,09	2431,28
52	509,38	2443,62
53	480,36	2449,62
54	463,02	2450,85
55	467,57	2417,93
56	606,23	2345,10
49	635,15	2399,47
57	602,12	2337,21
58	459,35	2412,15
59	453,79	2451,51
60	401,08	2451,18
61	376,95	2449,96
62	374,17	2449,96
63	386,18	2347,77
64	558,06	2254,40
57	602,12	2337,21
65	289,50	2437,60
66	306,44	2385,64
67	367,43	2353,41
68	356,05	2449,73
69	338,59	2449,40
70	334,68	2448,46
65	289,50	2437,60
71	300,38	2380,36
72	282,29	2435,87
73	203,49	2416,93
74	103,62	2393,63
75	111,63	2373,62
76	114,95	2369,08
77	296,82	2272,63
78	322,24	2259,15
79	367,84	2344,71
71	300,38	2380,36
80	316,86	2249,55
81	291,39	2263,07
82	243,87	2288,27
83	156,82	2336,69
84	108,92	2362,10
85	104,37	2368,30
86	91,04	2390,50
87	11,56	2372,23
88	-30,13	2362,00
89	-22,13	2330,98
90	-9,01	2321,97
91	246,46	2187,00
92	275,54	2171,64

Обозначение поворотных точек	Координаты, м	
	X	Y
	ГСК	ГСК
80	316,86	2249,55
93	271,32	2163,63
94	241,86	2179,19
95	-13,68	2314,19
96	-30,02	2325,53
97	-38,90	2359,89
98	-100,30	2344,88
99	-157,79	2376,35
100	-183,58	2329,20
101	211,49	2127,55
102	243,41	2111,26
93	271,32	2163,63
103	1095,27	1588,64
104	953,16	1876,86
105	869,10	1837,05
106	1011,32	1548,61
103	1095,27	1588,64
107	944,82	1895,09
108	849,97	2083,90
109	767,13	2043,76
110	860,09	1854,95
107	944,82	1895,09
111	841,08	2101,81
112	771,69	2243,69
113	625,92	2324,42
114	581,77	2241,47
115	702,42	2176,53
116	758,24	2061,66
111	841,08	2101,81
117	744,78	2055,21
118	691,08	2165,63
119	574,77	2228,23
120	532,73	2149,17
121	591,78	2117,82
122	646,60	2007,62
117	744,78	2055,21
123	551,02	2241,15
124	381,97	2332,97
125	338,03	2250,58
126	508,61	2161,41
123	551,02	2241,15
127	502,16	2154,62
128	333,70	2242,69
129	291,33	2162,96
130	459,68	2073,56
127	502,16	2154,62
131	455,57	2065,56
132	287,11	2154,96
133	258,86	2102,03
134	428,43	2013,96
131	455,57	2065,56
135	995,53	1546,61
136	855,53	1830,71
137	757,68	1784,46
138	836,07	1619,89
139	861,32	1559,84
140	891,78	1497,02
135	995,53	1546,61
141	846,59	1848,60
142	753,57	2037,20
143	655,49	1989,72
144	748,68	1802,25
141	846,59	1848,60
145	878,22	1490,57
146	847,64	1553,61
147	822,40	1613,77
148	744,34	1777,45
149	649,04	1732,86
150	789,93	1448,54
145	878,22	1490,57
151	735,33	1795,35
152	642,04	1983,16
153	547,63	1937,35
154	640,26	1750,76
151	735,33	1795,35
151	735,33	1795,35
152	642,04	1983,16
155	633,14	2001,06
156	580,55	2106,81
157	525,95	2135,39
158	486,61	2060,17
159	538,74	1955,36
155	633,14	2001,06
160	790,89	1374,25
161	774,58	1407,62
162	717,54	1380,09
163	703,76	1406,64
164	761,24	1434,53
165	622,58	1715,96
166	592,27	1691,83
167	585,23	1705,40
168	615,80	1729,75
169	470,91	2023,64
170	432,39	1951,14
171	402,65	1965,63
172	419,87	1998,06
173	250,86	2085,90
174	231,39	2049,04
175	215,14	2056,96
176	235,29	2095,13
177	202,32	2111,96
178	-208,29	2321,56
179	-173,58	2385,02
180	-222,68	2411,93

3. Положение о характеристиках планируемого развития территории

3.1. Архитектурно-планировочное решение

В границах проекта планировки территории запланированы к размещению:

- объекты капитального строительства местного значения городского округа Вологды – объект дошкольного об-

разования, объекты инженерной инфраструктуры (включая линейные объекты), элементы улично-дорожной сети общего пользования в границах красных линий и внутриквартальных проездов;

- прочие объекты капитального строительства – индивидуальная жилая застройка, многоквартирная жилая застройка, объекты административно-коммерческого назначения, объекты культуры и искусства.

Параметры (площади территорий), границы зон планируемого размещения перечисленных выше объектов капитального строительства формируются с учетом современного фактического использования территории и ее перспективного развития в соответствии с генеральным планом города Вологды, ПЗЗ города Вологды, зонами охраны объектов культурного наследия, градостроительными регламентами исторического поселения города Вологды, а также с учетом наличия зон с особыми условиями использования территорий (санитарно-защитные зоны), существующей капитальной застройки, современного состояния и планируемого развития коммунальной, транспортной и социальной инфраструктуры, с соблюдением минимально допустимого уровня обеспеченности данными объектами и максимально допустимого уровня территориальной доступности до этих объектов, инженерно-геологических условий, санитарно-экологического состояния окружающей среды и иных параметров состояния территории.

Параметры застройки проектируемых объектов капитального строительства (этажность, количество этажей, размеры объекта, площадь застройки, процент застройки) определяются в соответствии с градостроительными регламентами, действующими в отношении территории в границах проекта планировки территории.

Проектом планировки территории выделяются существующие и планируемые зоны размещения объектов капитального строительства:

- индивидуальная жилая застройка – предназначена для размещения индивидуальной жилой застройки (проектируемая застройка не должна превышать 3 этажа, включая мансардный);

- малозэтажная жилая застройка – предназначена для размещения малозэтажной многоквартирной жилой застройки не выше 3 этажей (включая мансардный этаж), параметры которой определяются в соответствии с градостроительными регламентами, действующими в границах проекта планировки территории;

- среднетэтажная жилая застройка – предназначена для размещения среднетэтажной многоквартирной жилой застройки не выше 5 этажей, параметры которой определяются в соответствии с градостроительными регламентами, действующими в границах проекта планировки территории;

- многоэтажная жилая застройка – предназначена для размещения существующей многоэтажной многоквартирной жилой застройки, параметры которой в случае ее реконструкции определяются в соответствии с градостроительными регламентами, действующими в границах территории проекта планировки территории;

- учреждения дошкольного образования (не выше 3 этажей) – для размещения здания дошкольного образовательного учреждения на 180 мест;

- объекты административно-коммерческого назначения/объекты социально-бытового обслуживания (не выше 3 этажей, включая мансардный) – для размещения офисов, объектов торговли, бытового обслуживания населения;

- объект религиозного назначения - зона размещения существующего дома молитвы Христианской Евангельской Церкви г. Вологды «Церковь Возрождения»;

- объекты культуры и искусства – территория, предназначенная для размещения объектов социальной сферы (не выше 3 этажей): дома творчества, клубного учреждения, кружков по интересам и т.п.;

- инженерно-транспортная инфраструктура – предназначена для размещения объектов коммунальной инфраструктуры, инженерных сетей, внутриквартальных и хозяйственных проездов;

- зона хранения автотранспорта – предназначена для размещения автостоянок, гаражей и пр.

3.2. Плотность и параметры застройки территории

Расчетная численность населения согласно существующей застройке на 2021 год в границах проекта планировки территории составляет 3625 человек. С учетом проектируемой застройки проектом планировки территории предусматривается увеличение численности до 4024 человек.

Расчет проектной численности населения выполнен согласно показателю расчетной нормы общей площади на 1 человека. Согласно заданию на проектирование показатель расчетной нормы общей площади на человека принят 30 м²/чел.

Плотность населения на территории проектирования составит 4024 чел./48,5 га (площадь территории всех кварталов) = 83 чел./га.

Данные о проектируемом жилом фонде и иных проектируемых объектах в границах проекта планировки, представлены в таблице № 3.

Таблица № 3

№ п/п	Тип застройки	Количество земельных участков	Площадь застройки, м ²	Общая площадь жилых/нежилых помещений, м ²	Население, чел.	Площадь территории, га
1	Индивидуальное жилищное строительство	27	4104	5130	71	2,52
2	Административное здание	6	2426	5826	-	0,99
3	Учреждение дошкольного образования	1	1570	3768	-	0,87
4	Торговое здание	1	650	1560	-	0,28
5	Объект розничной торговли	1	594	1009	-	0,17
6	Малозэтажные жилые дома	12	2741	5724	190	1,25
7	Среднетэтажные жилые дома	3	1305	5520	138	0,65
8	Объект культуры и искусства	1	672	1613	-	0,42
9	Трансформаторная подстанция	3	50	40	-	0,05
	ИТОГО:	55	14112	30190	399	7,2

3.3. Социальная инфраструктура

Предприятия культурно-бытового обслуживания жилого района в границах улиц Добролюбова, Полярная, Карла Маркса представлены по сокращенной номенклатуре регионального и местного уровня обслуживания. При этом емкость некоторых учреждений недостаточна для объектов повседневного обслуживания регионального и местного значения городского округа Вологды, таких как дошкольные и общеобразовательные учреждения.

Данные о существующих объектах повседневного обслуживания территории проекта планировки представлены в таблице № 4.

Таблица № 4

№ п/п	Наименование учреждения	Единицы измерения	Минимальная обеспеченность	По расчету на 4024 чел.	Фактический показатель	Примечания
1	Магазины	м ² торговой площади на 1000 жителей	100	402,4	800	В радиусе территориальной доступности – 800 м
2	Аптечный пункт	м ² площади на 1000 жителей	50	201	732	
3	Отделение почтовой связи	объект на жилую группу	1	2	1	
4	Опорный пункт охраны порядка	объект на участок	1	1	1	
5	Учреждение дошкольного образования	Мест на 1000 чел.	76	306	967 (МДОУ №№ 31, 79, 84, 116)	Частично обслуживают территорию в радиусе доступности - 300 м для многоэтажной застройки и 500 м для малозэтажной жилой застройки МДОУ №№ 31, 79, 84, 116
6	Общеобразовательная школа	Мест на 1000 чел.	108	435	1066* (МОУ № 15) 1670* (МОУ №№ 11, 13)	Частично обслуживает территорию МОУ № 15 в радиусе доступности - 500 м. Размещение школ допускается на расстоянии транспортной доступности: для учащихся начального общего образования - 15 мин. (в одну сторону), для учащихся основного общего и среднего общего образования - не более 50 мин. (в одну сторону) согласно требованиям п. 10.5 СП 42.13330.2016 и табл. 5.2.2 МНП ГО города Вологды – ближайшее МОУ №№ 11, 13
7	Спортивно-досуговый комплекс	м ² площади на 1000 жителей	300	1207	1310	В радиусе территориальной доступности - 800 м
8	Объект здравоохранения	Посещений в смену на 1000 жителей	22	86	96	В радиусе территориальной доступности - 1000 м
9	Объекты бытового обслуживания	Количество рабочих мест на 1000 жителей	2	8	15	В радиусе территориальной доступности - 800 м

* количество учащихся в две смены

Проектом планировки территории предлагаются мероприятия по формированию двухуровневой системы повседневного и периодического обслуживания объектами районного и микрорайонного значения. Размещение новых объектов по-

вседневного обслуживания предлагается в районе, ограниченном улицами Добролюбова, Полярная, Карла Маркса. Строительство объектов обслуживания в проекте планировки территории предлагается с учетом 100% обеспеченности населения учреждениями местного (районного и микрорайонного) значения с соблюдением минимально допустимого уровня обеспеченности данными объектами и максимально допустимого уровня территориальной доступности до этих объектов, предусмотренных МНП ГО города Вологды.

Данные о проектируемых объектах повседневного обслуживания территории проекта планировки представлены в таблице № 5.

Таблица № 5

№ п/п	Наименование учреждения	Единицы измерения	Минимальная обеспеченность	По расчету/по заданию на проектирование на 4024 чел.	Проектное предложение	Примечания
1	Учреждение дошкольного образования	Мест на 1000 чел.	76	306	180	В радиусе территориальной доступности - 500 м
2	Административное здание	Общая площадь нежилых помещений, м ²	Не нормируется	-	5826	Не нормируется
3	Торговое здание	м ² торговой площади на 1000 жителей	100	402,4	2569	В радиусе территориальной доступности - 800 м
4	Объект культуры и искусства	Общая площадь нежилых помещений, м ²	Не нормируется	-	1613	Радиус транспортной доступности - 1 час

Уровень полной обеспеченности объектами повседневного, периодического и эпизодического обслуживания населения проекта планировки территории осуществляется с учетом существующих и планируемых объектов социальной инфраструктуры района в границах улиц Добролюбова, Полярная, Карла Маркса в целом.

3.4. Транспортная инфраструктура

Территория проекта планировки расположена севернее улиц Карла Маркса и Саммера, с которых осуществляется въезд на проектируемую территорию.

Проектом планировки территории определены красные линии ул. Добролюбова, ул. Самойло, ул. Мудрова, ул. Саммера, ул. Гиляровского, ул. Карла Маркса, ул. Заречная, ул. Ольховая, ул. Полярная, пер. Заболотный, которые формируют территорию планировки на отдельные кварталы.

Ширина профилей улиц в красных линиях различна и составляет от 7,5 м до 32 м. В ширину профиля улицы включены: проезжая часть, тротуары и полосы озеленения.

Связь жилого района в границах улиц Добролюбова, Полярная, Карла Маркса с другими районами и центром города Вологды в настоящий момент осуществляется по улице Карла Маркса с выездом на улицу Чернышевского и по улице Саммера с выездом на улицу Дальняя. Общественный пассажирский транспорт района Заречье, в котором располагается территория проекта планировки, представлен автобусным, троллейбусным сообщением и маршрутными такси. Ближайшие остановки общественного транспорта расположены на ул. Чернышевского, ул. Горького, ул. Дальняя, ул. Карла Маркса на расстоянии не более 500 м от территории проекта планировки. Данным проектом введение новых маршрутов общественного транспорта не предусматривается.

3.5. Коммунальная инфраструктура

3.5.1. Водоснабжение

Существующее положение.

В границах проекта планировки территории предусмотрено централизованное водоснабжение.

Кольцевые сети водопровода присутствуют на большей части района проектирования:

- ул. Добролюбова (от ул. Карла Маркса до ул. Полярная);
- ул. Самойло (от ул. Карла Маркса до ул. Полярная);
- ул. Мудрова (от ул. Карла Маркса до ул. Полярная);
- ул. Саммера (от ул. Карла Маркса до ул. Полярная);
- ул. Полярная (от ул. Добролюбова до ул. Саммера);
- ул. Ольховая (от ул. Добролюбова до ул. Мудрова);
- ул. Образцова (от ул. Добролюбова до ул. Саммера);
- ул. Заречная (от ул. Добролюбова до ул. Самойло);
- ул. Карла Маркса (от ул. Добролюбова);
- ул. Гиляровского (от ул. Карла Маркса до ул. Полярная).

Тупиковые сети водоснабжения частично проложены:

- ул. Ольховая (в районе ул. Саммера);
- ул. Образцова (в районе ул. Гиляровского);
- ул. Заречная (в районе ул. Гиляровского);
- Заболотный пер. (в районе ул. Гиляровского).

Существующий водопровод проложен из чугунных и полиэтиленовых труб.

Для обеспечения водой индивидуальных жилых домов, не подключенных к централизованной системе водоснабжения, в границах проекта планировки территории предусмотрены существующие водоразборные колонки. На существующей сети водопровода установлены пожарные гидранты.

Проектное решение.

Проектирование сети водоснабжения выполняется согласно СП 31.13330.2012 «Водоснабжение. Наружные сети и сооружения».

Проектируемые сети хозяйственно-питьевого водопровода прокладываются с учетом перспективного подключения к ним проектируемых и существующих потребителей. Для бесперебойного водоснабжения, а также для наружного пожаротушения прокладка проектируемой сети водопровода предусматривается в границах красных линий таким образом, чтобы обеспечить максимальную кольцевую сети водоснабжения по всей территории проекта планировки. Подключение проектируемых сетей водопровода осуществляется в существующую сеть водоснабжения. Для нужд пожаротушения на сети водопровода через 100-150 м устанавливаются пожарные гидранты. Прокладка наружной сети водопровода предусматривается из полиэтиленовых труб. На сети водопровода устанавливаются колодцы из сборных железобетонных элементов.

Расход воды на наружное пожаротушение составляет – 10-25 л/сек. Продолжительность тушения пожара – 3 часа.

3.5.2. Водоотведение

Существующее положение.

Централизованная сеть хозяйственно-бытовой канализации в границах проекта планировки территории предусмотрена для части зданий. В границах проекта планировки присутствуют самотечные и напорные сети хозяйственно-бытовой канализации, во дворе жилого дома № 52 по ул. Добролюбова расположена канализационная напорная станция.

Магистральные самотечные сети хозяйственно-бытовой канализации проложены:

- ул. Полярная (от ул. Самойло до ул. Гиляровского);
- ул. Ольховая (в районе ул. Полярная);
- ул. Мудрова (в районе ул. Полярная);
- ул. Самойло (от ул. Карла Маркса до ул. Заречная);
- ул. Образцова (в районе ул. Добролюбова);
- ул. Добролюбова (от ул. Образцова до ул. Ольховая).

Напорные сети хозяйственно-бытовой канализации проложены:

- ул. Полярная (от ул. Добролюбова до ул. Самойло);
- ул. Самойло (от ул. Карла Маркса до ул. Полярная);
- ул. Мудрова (от ул. Карла Маркса до ул. Полярная);
- ул. Гиляровского (от Карла Маркса до ул. Полярная);
- ул. Образцова (от ул. Добролюбова до ул. Самойло).

Также в границах проекта планировки территории расположены внутридворовые сети канализации. В основном к централизованной системе хозяйственно-бытовой канализации подключены многоквартирные дома и нежилые здания. Большая часть индивидуальных жилых домов использует индивидуальные септики.

Сеть канализации выполнена из железобетонных, асбестоцементных и полиэтиленовых труб.

Централизованная сеть ливневой канализации в границах проекта планировки территории предусмотрена только для части территории. Отвод ливневых стоков предусматривается в существующую сеть ливневой канализации через дождеприемные колодцы либо в существующие канавы и на пониженные участки рельефа местности.

Магистральные самотечные сети ливневой канализации проложены:

- ул. Добролюбова (от ул. Карла Маркса до ул. Полярная);
- ул. Карла Маркса;
- ул. Саммера (от ул. Образцова до ул. Карла Маркса);
- ул. Гиляровского (от ул. Полярная до ул. Карла Маркса);
- ул. Полярная (от ул. Саммера до ул. Гиляровского);
- ул. Самойло (от ул. Образцова до ул. Карла Маркса);
- ул. Образцова (от ул. Самойло до ул. Мудрова).

Также в границах проекта планировки территории расположены внутридворовые сети канализации, выполненные из железобетонных, асбестоцементных и полиэтиленовых труб.

Проектное решение.

Проектирование сети хозяйственно-бытовой канализации выполняется согласно СП 32.13330.2018 «Канализация. Наружные сети и сооружения».

Проектируемые сети хозяйственно-бытовой канализации прокладываются с учетом перспективного подключения к ним проектируемых и существующих потребителей. Подключение проектируемой сети хозяйственно-бытовой канализации предусматривается в существующую сеть, прокладка предусматривается в границах красных линий таким образом, чтобы обеспечить максимальную кольцевую сети канализации по всей территории проекта планировки. При отсутствии возможности прокладки новых сетей канализации в районах малозэтажной и индивидуальной жилой застройки (нет возможности выдержать нормативные уклоны трубопроводов, отсутствие свободных коридоров для прокладки вследствие на-

личия существующих сетей других инженерных коммуникаций) проектом планировки территории централизованная сеть хозяйственно-бытовой канализации не предусматривается. Отвод стоков в этом случае должен осуществляться в септики-накопители с последующим вывозом стоков на городские очистные сооружения. Вывоз стоков должен осуществляться спецавтотранспортом.

Вследствие значительной загруженности существующих канализационных насосных станций (КНС), обеспечивающих водоотведение хозяйственно-бытовых стоков с района проекта планировки, необходимо выполнить их реконструкцию.

Реконструкции подлежат:

- КНС №8, расположенная в районе Парка Ветеранов;
- КНС №15, расположенная в районе дома по ул. Добролюбова, д. 52;
- КНС №30, расположенная в районе дома по ул. Карла Маркса, д. 26.

Прокладка проектируемой сети канализации предусматривается из НПВХ труб. На сети канализации устанавливаются колодцы из сборных железобетонных элементов.

Подключение проектируемой сети ливневой канализации предусматривается в существующую сеть, прокладка предусматривается в границах красных линий таким образом, чтобы обеспечить максимальную закольцовку сети канализации по всей территории проекта планировки. Отвод поверхностных стоков предусматривается по твердым покрытиям дорог и проездов на пониженные участки рельефа с отводом в проектируемые сети ливневой канализации через дождеприемные колодцы. Проектируемые сети ливневой канализации запроектированы из НПВХ труб. На сети ливневой канализации устанавливаются колодцы из сборных железобетонных элементов.

3.5.3. Теплоснабжение

Существующее положение.

Централизованная сеть теплоснабжения в границах проекта планировки территории предусмотрена для части зданий.

Существующая сеть теплоснабжения проложена по:

- ул. Добролюбова (от ул. Карла Маркса до ул. Полярная);
- ул. Образцова (от ул. Добролюбова до ул. Самойло);
- ул. Заречная (в районе ул. Добролюбова);
- ул. Карла Маркса (ниже ул. Гиляровского).

Существующая сеть теплоснабжения выполнена стальными трубами. Прокладка сети – подземная канальная в железобетонных лотках, надземная на низких опорах.

Проектное решение.

Проектирование сети теплоснабжения выполняется согласно СП 124.13330.2012 «Тепловые сети».

Проектируемая сеть централизованного теплоснабжения предусматривается для проектируемого здания детского сада, расположенного в квартале, ограниченном улицами Добролюбова - Ольховая - Самойло - Полярная, административных зданий, расположенных в квартале, ограниченном улицами Карла Маркса - Гиляровского - Полярная - пер. Заболотный, и административного здания, расположенного по ул. Заречная в районе ул. Добролюбова. Подключение проектируемых сетей предусматривается в существующую сеть теплоснабжения.

Прокладка проектируемой сети теплоснабжения предусматривается стальными трубами с тепловой изоляцией из пенополиуретана в полиэтиленовой оболочке. Схема прокладки - подземная канальная в железобетонных лотках. Прокладка проектируемой теплосети предусматривается с системой попутного дренажа.

3.5.4. Газоснабжение

Существующее положение.

В границах проекта планировки территории присутствует централизованная сеть газоснабжения для части зданий. Газоснабжение предусмотрено для индивидуальной жилой застройки и многоквартирных домов. Газ используется на нужды отопления, пищевого приготовления и горячего водоснабжения. В границах проекта планировки территории проложены сети высокого и низкого давления. Для снижения давления газа до низкого давления на территории предусмотрена установка газорегуляторных пунктов шкафного типа.

Сети газоснабжения проложены по:

- ул. Добролюбова (от ул. Карла Маркса до ул. Ольховая);
- ул. Самойло (от ул. Карла Маркса до ул. Полярная);
- ул. Мудрова (от ул. Заречная до ул. Образцова);
- ул. Гиляровского (от ул. Карла Маркса до ул. Образцова);
- ул. Ольховая (от ул. Самойло до ул. Саммера);
- ул. Образцова (от ул. Самойло до ул. Саммера);
- ул. Образцова (в районе ул. Гиляровского);
- ул. Заречная (в районе ул. Добролюбова, ул. Самойло, ул. Мудрова);
- ул. Заречная (от ул. Гиляровского до ул. Полярная);
- Заболотный пер. (в районе ул. Гиляровского);
- ул. Карла Маркса (от ул. Добролюбова до ул. Самойло, в районе ул. Гиляровского, ул. Полярная).

Проектное решение.

Проектирование сети газоснабжения выполняется согласно СП 62.13330.2011* «Газораспределительные системы».

Проектируемые сети газоснабжения прокладываются с учетом перспективного подключения к ним проектируемых и существующих потребителей. Для бесперебойного газоснабжения предусматривается прокладка газопроводов в границах красных линий таким образом, чтобы обеспечить максимальную закольцовку сети газоснабжения по всей территории проекта планировки. На пересечении ул. Полярная и ул. Саммера устанавливается пункт редуцирования газа. Подключение предусматривается в существующую сеть газоснабжения. Прокладка наружной сети газоснабжения предусматривается из полиэтиленовых труб для газопроводов.

Газ расходуется на нужды отопления, пищевого приготовления и горячего водоснабжения.

3.5.5. Электроснабжение

Существующее положение.

Электроснабжение в границах проекта планировки территории осуществляется по двум кабельным линиям 6 кВ от РУ 6кВ ПС35/6 «Городская». Показатели существующих трансформаторных подстанций сведены в таблицу № 6.

Таблица № 6

№ п/п	№ ТП	Адрес	Напряжение	Мощность
1	3	ул. Добролюбова	6/0,4	160
2	225	ул. Добролюбова	6/0,4	2*630
3	264	ул. Самойло	6/0,4	400
4	852	ул. Карла Маркса	6/0,4	2*630
5	618	ул. Полярная	6/0,4	160
6	37	ул. Саммера	6/0,4	400
7	713	ул. Гиляровского	6/0,4	250
8	619	ул. Полярная	10/0,4	250
9	972	ул. Полярная	6/0,4	160

Проектное решение.

Проектирование сети электроснабжения выполняется согласно СП 256.1325800.2016, СП 31-110-2003 «Свод правил. Электроустановки жилых и общественных зданий. Правила проектирования и монтажа» и ПУЭ 7-е издание. Проектом планировки предусмотрена прокладка наружных сетей от ТП до границ земельных участков проектируемых объектов капитального строительства. Подключение жилых домов на участках под индивидуальную жилую застройку планируется по проектируемым опорам ВЛ 0,4 кВ от существующих ТП. Электроснабжение проектируемых административных зданий предполагается осуществлять линиями электропередач 0,4 кВ от РУ 0,4 кВ существующих ТП, находящихся в непосредственной близости от указанных объектов. Питание остальных проектируемых объектов (детский сад, объект культуры и искусства, объект розничной торговли) осуществляется от проектируемых ТП 6/0,4 кВ, располагаемых вблизи границ земельных участков. ТП 6/0,4 кВ для объекта розничной торговли предполагается выполнить востроенной, для этого проектом планировки предусмотрен ввод кабеля 6 кВ в проектируемое здание. В связи с необходимостью сокращения охранной зоны ВЛ 35 кВ, проходящей по ул. Мудрова, проектом предусмотрено перевод данной воздушной линии в двухцепную кабельную линию с увеличением напряжения до 110 кВ.

Проектом предполагается вынос сетей, попадающих под пятно застройки, с соблюдением нормативных расстояний, уклонов и глубин заложения.

3.5.6. Слаботочные сети

Существующее положение.

Территория проекта планировки характеризуется развитой информационной и телекоммуникационной инфраструктурой.

Проектное решение.

Телефонизация выполняется посредством ввода волоконно-оптического кабеля и установкой в проектируемых зданиях (учреждение дошкольного образования, административные и торговые здания, объект культуры и искусства) распределительного оптического телефонного шкафа. Подключение волоконно-оптического кабеля осуществляется от оптических муфт, расположенных в районе улиц Добролюбова, Саммера.

Радиофикация осуществляется по слаботочным сетям связи с применением технологии PON (пассивное оптическое волокно).

Телевизионное вещание осуществляется с телевышки города Вологды. Процент охвата территории сигналами вещания – 100%. Радиовещание осуществляется передатчиками города Вологды. Охват территории – 100%.

Проектом предполагается вынос сетей, попадающих под пятно застройки, с соблюдением нормативных расстояний, уклонов и глубин заложения.

3.5.7. Санитарная очистка территории

Согласно СанПиН 2.1.3684-21 «Санитарно-эпидемиологические требования к содержанию территорий городских и сельских поселений, к водным объектам, питьевой воде и питьевому водоснабжению, атмосферному воздуху, почвам, жилым помещениям, эксплуатации производственных, общественных помещений, организации и проведению санитарно-противоэпидемических (профилактических) мероприятий» на территориях городских поселений в соответствии с территориальной схемой обращения с отходами должны быть обустроены контейнерные площадки для накопления твердых коммунальных отходов (далее - ТКО) или системы подземного накопления ТКО с автоматическими подъемниками для подъема контейнеров (далее - контейнерные площадки) и (или) специальные площадки для накопления крупногабаритных отходов.

Контейнерные площадки, организуемые заинтересованными лицами, независимо от видов мусоросборников (контейнеры и бункеры) должны иметь подъездный путь, твердое (асфальтовое, бетонное) покрытие с уклоном для отведения талых и дождевых сточных вод, а также ограждение, обеспечивающее предупреждение распространения отходов за пределы контейнерной площадки.

Расстояние от контейнерных и (или) специальных площадок до многоквартирных домов, индивидуальных жилых домов, детских игровых и спортивных площадок, зданий и игровых, прогулочных и спортивных площадок организаций воспитания и обучения, отдыха и оздоровления детей и молодежи должно быть не менее 20 метров, но не более 100 метров.

В границах проекта планировки территории очистка от ТКО и мусора будет осуществляться путем сбора специализированным транспортом по рабочему расписанию с вывозом на полигон ТКО.

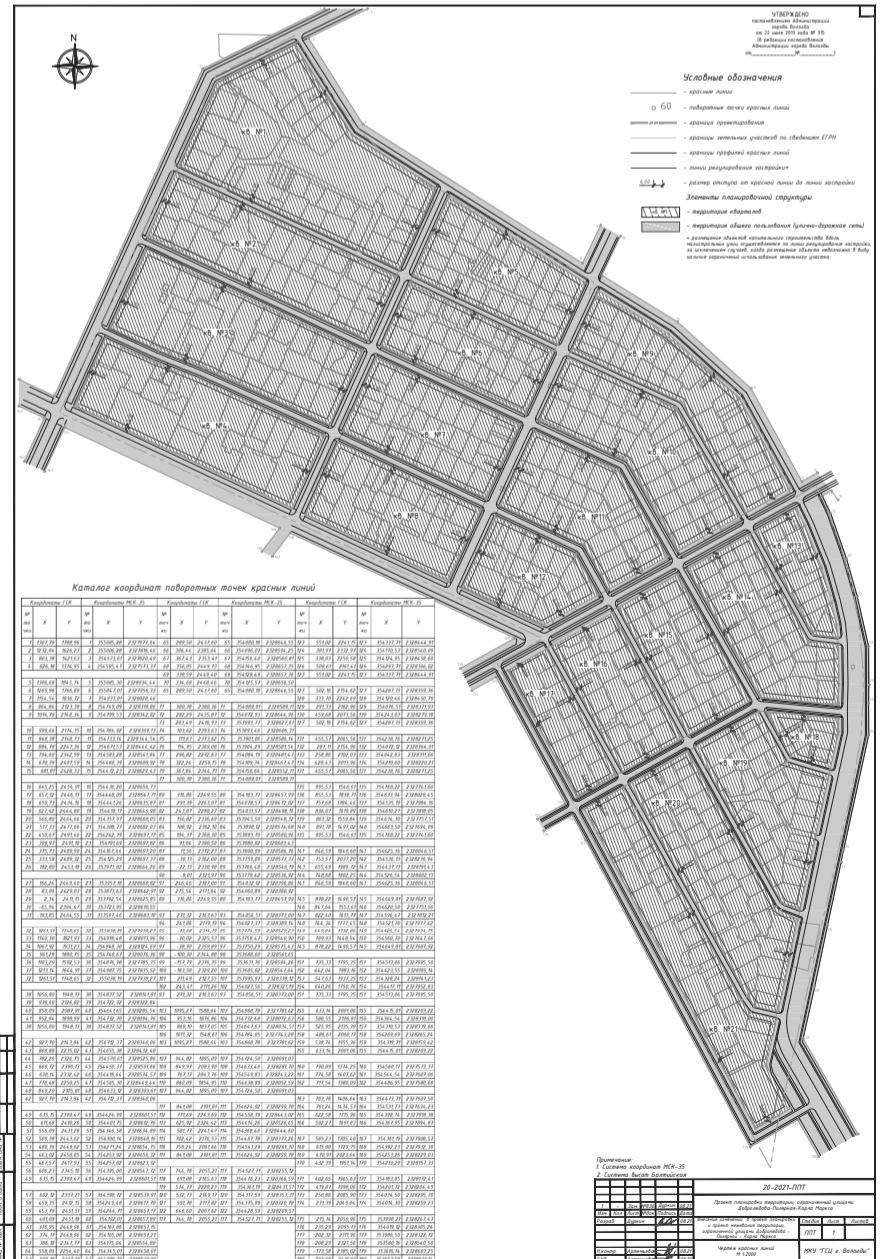
3.6. Основные технико-экономические показатели

Таблица № 7

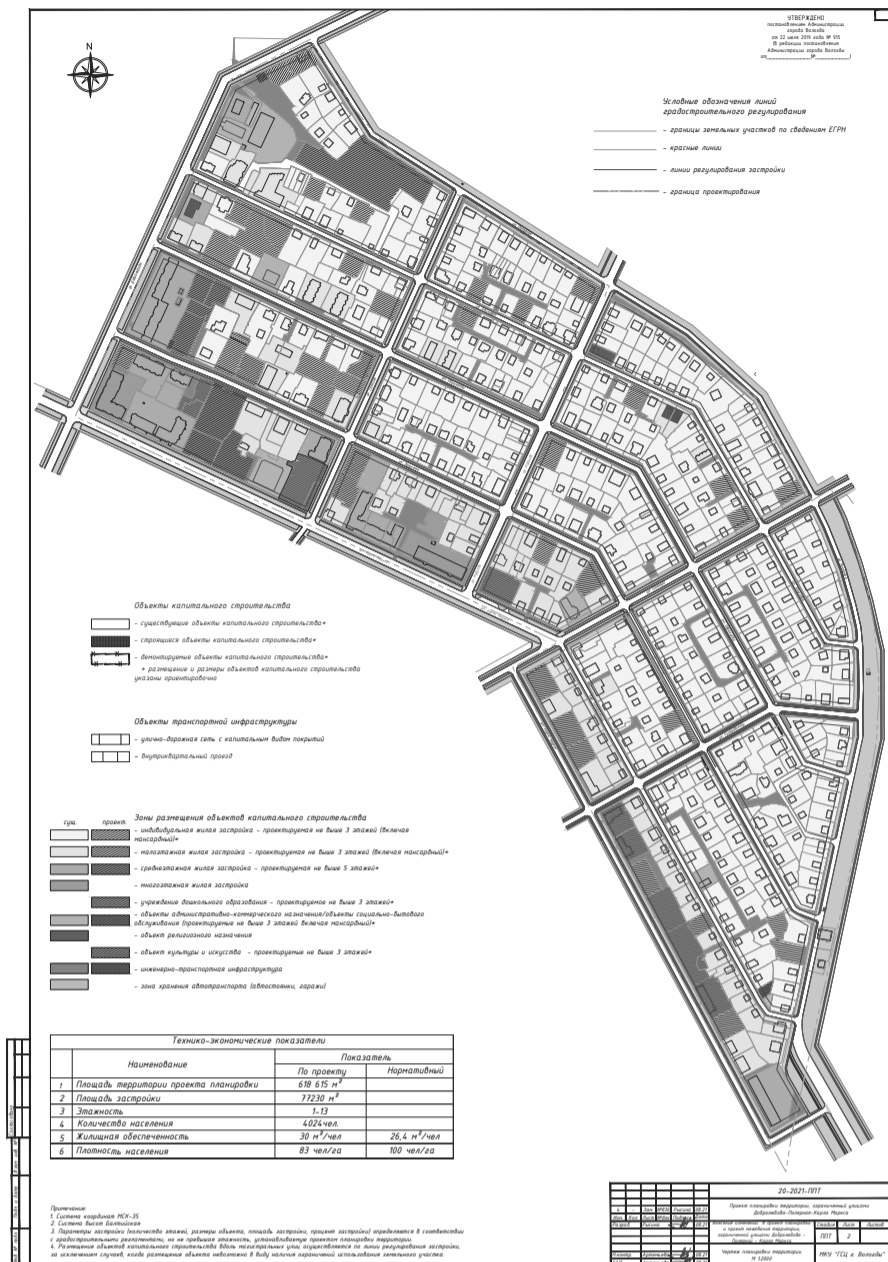
№ п/п	Наименование показателей	Единица измерения	Современное состояние на 2021 год	Расчетный срок, 2035 год
1.	Территория			
1.1	Площадь в границах проекта планировки, в том числе:	га		61,9
1.2	Площадь проектируемой территории, в том числе территории:	га	—	7,2
1.2.1	- зоны индивидуальной жилой застройки	га	—	2,52
1.2.2	- зоны малоэтажной жилой застройки	га	—	1,25
1.2.3	- зоны среднеэтажной жилой застройки	га	—	0,65
1.2.4	- зона учреждения дошкольного образования (на 180 мест)	га	—	0,86
1.2.5	- зона объекта культуры и искусства	га	—	0,42
1.2.6	- зоны объектов административно-коммерческого назначения	га	—	1,44
1.2.7	- зоны объектов инженерной инфраструктуры	га	—	0,068
1.3	Площадь застройки	м2	62208,4	77230
2.	Население			
2.1	Численность населения	чел.	3625	4024
2.2	Плотность населения	чел./га	74,7	83
3.	Жилищный фонд			
3.1	Общая жилая площадь	м2	136723	153097
3.2	Этажность	этажей	1-13	1-13
4.	Объекты социального и культурно-бытового обслуживания населения:			
4.1	- учреждение дошкольного образования на 180 мест	мест	—	180
4.2	- объект культуры и искусства	объект	—	1
5.	Озеленение:			
5.1	- в красных линиях	м2	—	48312
5.3	- территория многоквартирных домов	м2	—	119864
6.	Инженерное оборудование и благоустройство территории			
6.1	Водопотребление	м3/сут	513,1	635,7
6.2	Водоотведение	м3/сут	513,1	635,7
6.3	Электроснабжение	кВт	3598,8	5404,2
6.4	Общее потребление тепла на отопление, вентиляцию, горячее водоснабжение	Гкал/ч	1,89	3,075
6.5	Газоснабжение	м3/ч	217,4	823,2
6.6	Количество ТКО	м3/сут	13,7	16,9

4. Положение об очередности планируемого развития территории

Обоснование очередности планируемого развития территории не требуется. Строительство ведется в одну очередь.



УТВЕРЖДЕНО
постановлением Администрации
города Вологды
от 19 сентября 2012 года № 5407
(в редакции постановления Администрации города Вологды
от 08.04.2022 № 510)



ПОСТАНОВЛЕНИЕ АДМИНИСТРАЦИИ ГОРОДА ВОЛОГДЫ ОТ 8 АПРЕЛЯ 2022 ГОДА № 508 О ВНЕСЕНИИ ИЗМЕНЕНИЙ В СОСТАВ КОМИССИИ ПО РАССМОТРЕНИЮ ДОКУМЕНТОВ КАНДИДАТОВ ДЛЯ ЗАНЕСЕНИЯ НА ЭЛЕКТРОННУЮ ДОСКУ ПОЧЕТА

На основании статей 27, 42 Устава городского округа города Вологды ПОСТАНОВЛЯЮ:

1. Внести в состав комиссии по рассмотрению документов кандидатов для занесения на электронную Доску Почета (далее - комиссия), утвержденный постановлением Администрации города Вологды от 24 июля 2020 года № 961 «Об электронной Доске Почета городского округа города Вологды «Мы - воложане! Мы гордимся!» (с последующими изменениями) следующие изменения:

1.1. Ввести в состав комиссии:

1.1.1. Тарасова Юрия Вячеславовича, председателя Общественного совета города Вологды.

1.1.2. Рыжкова Евгения Константиновича, начальника Отдела по взаимодействию с общественными институтами Управления информации и общественных связей Администрации города Вологды, в качестве секретаря комиссии.

1.2. Вывести из состава комиссии А.А. Дианова, Л.В. Паневу.

1.3. В наименовании должности Л.И. Антоновой слова «член Общественного совета города Вологды» исключить.

1.4. Наименование должности Головкиной Юлии Евгеньевны изложить в следующей редакции: «журналист ООО «Ранпресс», член Общественного совета города Вологды».

2. Настоящее постановление подлежит опубликованию в газете «Вологодские новости» и размещению на официальном сайте Администрации города Вологды в информационно-телекоммуникационной сети «Интернет».

Мэр города Вологды С.А. Воропанов

ПОСТАНОВЛЕНИЕ АДМИНИСТРАЦИИ ГОРОДА ВОЛОГДЫ ОТ 8 АПРЕЛЯ 2022 ГОДА № 510 О ВНЕСЕНИИ ИЗМЕНЕНИЙ В ПОСТАНОВЛЕНИЕ АДМИНИСТРАЦИИ ГОРОДА ВОЛОГДЫ ОТ 19 СЕНТЯБРЯ 2012 ГОДА № 5407

На основании статей 27, 44 Устава городского округа города Вологды ПОСТАНОВЛЯЮ:

1. Внести в постановление Администрации города Вологды от 19 сентября 2012 года № 5407 «О проведении эвакуационных мероприятий в чрезвычайных ситуациях на территории муниципального образования «Город Вологда» (с последующими изменениями) следующие изменения:

1.1. Наименование изложить в следующей редакции:

«О проведении эвакуационных мероприятий при угрозе возникновения или возникновении чрезвычайных ситуаций на территории городского округа города Вологды».

1.2. В преамбуле слова «муниципального образования «Город Вологда» заменить словами «городского округа города Вологды».

1.3. Пункты 1 - 3 изложить в следующей редакции:

«1. Утвердить прилагаемое Положение об организации и проведении эвакуационных мероприятий при угрозе возникновения или возникновении чрезвычайных ситуаций на территории городского округа города Вологды.

2. Возложить общее руководство за проведением эвакуационных мероприятий на территории городского округа города Вологды на Комиссию по предупреждению и ликвидации чрезвычайных ситуаций и обеспечению пожарной безопасности города Вологды.

3. Контроль за выполнением настоящего постановления возложить на Административный департамент Администрации города Вологды».

2. Внести изменение в Положение об эвакуации населения, материальных и культурных ценностей муниципального образования «Город Вологда» при угрозе возникновения или возникновении чрезвычайных ситуаций, утвержденное постановлением Администрации города Вологды от 19 сентября 2012 года № 5407 (с последующими изменениями), изложив его в новой прилагаемой редакции.

3. Настоящее постановление подлежит опубликованию в газете «Вологодские новости» и размещению на официальном сайте Администрации города Вологды в информационно-телекоммуникационной сети «Интернет».

Мэр города Вологды С.А. Воропанов

Положение об организации и проведении эвакуационных мероприятий при угрозе или возникновении чрезвычайных ситуаций на территории городского округа города Вологды

1. Общие положения

1.1. Настоящее Положение определяет основные задачи, порядок планирования, организации и проведения эвакуационных мероприятий на территории городского округа города Вологды при угрозе возникновения или возникновении чрезвычайных ситуаций природного и техногенного характера (далее - ЧС).

1.2. Положение разработано в соответствии с Федеральным законом от 21 декабря 1994 года № 68-ФЗ «О защите населения и территорий от чрезвычайных ситуаций природного и техногенного характера» (с последующими изменениями), постановлением Правительства Российской Федерации от 22 июня 2004 года № 303 «О порядке эвакуации населения, материальных и культурных ценностей в безопасные районы» (с последующими изменениями), постановлением Правительства Российской Федерации от 2 апреля 2020 года № 417 «Об утверждении Правил поведения, обязательных для исполнения гражданами и организациями, при введении режима повышенной готовности или чрезвычайной ситуации», постановлением Правительства Вологодской области от 27 декабря 2011 года № 1662 «О проведении эвакуационных мероприятий в чрезвычайных ситуациях природного и техногенного характера в Вологодской области» (с последующими изменениями).

1.3. Эвакуация населения и материальных ценностей при угрозе или возникновении ЧС - это комплекс мероприятий по организованному вывозу (выводу) населения и материальных ценностей с территории, на которой существует угроза возникновения ЧС или из зоны ЧС, с целью их кратковременного размещения в заблаговременно подготовленных по условиям первоочередного жизнеобеспечения безопасных районах.

1.4. Вероятными источниками возникновения ЧС на территории городского округа города Вологды являются: техногенные факторы на химически опасных объектах (далее - ХОО) организаций, на которых хранят, перерабатывают, используют или транспортируют аварийно химически опасные вещества (далее - АХОВ); опасные природные явления (стихийные бедствия); неблагоприятная эпидемиологическая обстановка; транзит опасных грузов; взрывоопасные и пожароопасные объекты; социальная напряженность; антропогенные факторы.

1.5. Эвакуационные мероприятия проводятся с территории, на которой существует угроза возникновения ЧС или из зоны ЧС до проведения аварийно-спасательных и других неотложных работ (далее - АСДНР).

1.6. Основными эвакуационными мероприятиями являются: вывоз (вывод) населения в безопасные районы, вывоз материальных ценностей в безопасные районы, создание благоприятных условий для проведения АСДНР, размещение пострадавшего населения в безопасном районе и организация первоочередного жизнеобеспечения.

1.7. По срокам проведения выделяются следующие виды эвакуации: упреждающая (заблаговременная) и экстренная (безотлагательная).

Упреждающая (заблаговременная) эвакуация населения проводится из зон возможного действия поражающих факторов источника ЧС при угрозе возникновения ЧС с учетом наличия угрозы для жизни и здоровья людей.

Экстренная (безотлагательная) эвакуация проводится из зон ЧС при малом времени упреждения и в условиях воздействия на людей поражающих факторов источника ЧС.

1.8. При проведении эвакуационных мероприятий в случае угрозы или возникновении ЧС, пострадавшее население размещается в пунктах временного размещения пострадавшего населения на территории городского округа города Вологды (далее - ПВР) на период от нескольких часов до 3-х суток.

При затяжном характере ЧС или при невозможности возвращения в места постоянного проживания предусматривается перемещение пострадавшего населения из ПВР в места, в которых возможно их длительное проживание. В качестве мест для длительного проживания пострадавшего населения используются места в санаториях, гостиницах, оздоровительных лагерях и других помещениях, пригодных для длительного проживания населения, а также жилые помещения муниципального специализированного жилищного фонда.

1.9. Основными элементами первоочередного жизнеобеспечения пострадавшего населения являются:

- обеспечение жильем;
- обеспечение транспортом;
- обеспечение продуктами питания, водой, товарами первой необходимости, коммунально-бытовыми услугами;
- охрана общественного порядка;
- первичная медико-санитарная помощь;
- инженерное обеспечение;
- материально-техническое обеспечение.

1.10. Эвакуация считается завершенной, когда все подлежащее эвакуации население и материальные ценности будут вывезены (выведены) в безопасные районы.

2. Планирование и организация эвакуационных мероприятий

2.1. Эвакуационные мероприятия являются частью плана действий по предупреждению и ликвидации чрезвычайных ситуаций на территории городского округа города Вологды.

2.2. Административный департамент Администрации города Вологды организует проведение эвакуационных мероприятий на территории городского округа города Вологды при угрозе возникновения или возникновении ЧС муниципального характера.

2.3. Основными задачами при планировании эвакуационных мероприятий являются:

- учет населения, проживающего в границах зон возможных (прогнозируемых) ЧС;
- расчет потребности необходимого количества ПВР;
- организация первоочередного жизнеобеспечения пострадавшего населения на ПВР;
- учет мест, где возможно длительное проживание пострадавшего населения и его жизнеобеспечение.

2.4. Решение о проведении эвакуационных мероприятий при угрозе возникновения или возникновении ЧС, а также об окончании проведения эвакуационных мероприятий на территории городского округа города Вологды принимается Комиссией по предупреждению и ликвидации чрезвычайных ситуаций и обеспечению пожарной безопасности города Вологды (далее - КЧС и ОПБ), а в организациях, на территориях которых может возникнуть или возникла чрезвычайная ситуация, - руководителями организаций.

2.5. Основанием для принятия решения о проведении эвакуационных мероприятий с территории, подверженной воздействию опасных факторов ЧС является наличие угрозы для жизни и здоровья людей, оцениваемой по заранее установленным для каждого вида опасности критериям.

2.6. В состав сил и средств, участвующих в проведении эвакуационных мероприятий при угрозе или возникновении ЧС на территории городского округа города Вологды входят: Вологодское городское звено территориальной подсистемы единой государственной системы предупреждения и ликвидации чрезвычайных ситуаций области (далее - ВГЗ РСЧС), спасательные службы гражданской обороны города Вологды, а также формирования, определяемые в зависимости от особенностей и последствий ЧС.

2.7. Организации обеспечивают проведение эвакуации со своих территорий работников и иных граждан, находящихся на их территориях, а также оказывают содействие органам государственной власти и органам местного самоуправления в проведении эвакуационных мероприятий с территории, на которой существует угроза возникновения ЧС, или из зоны ЧС.

2.8. В случае угрозы возникновения или возникновении ЧС муниципального характера в целях обеспечения эвакуационных мероприятий проводятся следующие подготовительные мероприятия:

- приведение в готовность сил и средств ВГЗ РСЧС и спасательных служб гражданской обороны города Вологды;
- уточнение численности населения, подлежащего эвакуации, потребности в транспорте и продуктах (услугах) для первоочередного жизнеобеспечения;
- подготовка маршрутов эвакуации, при необходимости установка дорожных знаков и указателей;
- организация мероприятий по обеспечению безопасности граждан и сохранности их имущества;
- организация и оказание первой помощи пострадавшему населению;
- подготовка ПВР к приему пострадавшего населения, пунктов посадки и высадки, погрузки и разгрузки;

проверка готовности систем оповещения и связи.

С учетом решения, принятого КЧС и ОПБ о проведении эвакуационных мероприятий, осуществляется:

оповещение граждан о порядке проведения эвакуационных мероприятий, уточняется численность населения, нуждающегося в размещении в ПВР;

развертывание ПВР, пунктов посадки и высадки, погрузки и разгрузки;

сбор и подготовка населения к отправке на ПВР;

размещение транспортных средств в местах размещения пунктов посадки населения, погрузки материальных ценностей;

прием и размещение эвакуируемого населения и материальных ценностей на ПВР.

2.9. Граждане, проживающие в границах зон возможного химического заражения на территории городского округа города Вологды, при сигнале оповещения населения об аварии на ХОО (сигнал «ВНИМАНИЕ ВСЕМ!»), при котором для привлечения внимания населения включаются электросирены, укрываются в своих помещениях жилых зданий, с учетом проведения необходимых мероприятий по герметизации помещений и принятию мер по защите органов дыхания от воздействия вредных факторов АХОВ с использованием средств индивидуальной защиты органов дыхания.

В случае аварии на ХОО, при необходимости, может проводиться эвакуация населения из мест их проживания, расположенных в границах зон возможного химического заражения, и их временное размещение в безопасных районах.

2.10. При угрозе или возникновении ЧС, связанной с неблагоприятным развитием паводковой обстановки на территории городского округа города Вологды, сопровождаемых затоплениями территорий и жилых объектов паводковыми водами, может проводиться экстренная (безотлагательная) эвакуация граждан и материальных ценностей из зон затопления в безопасные районы.

Мероприятия по экстренному выводу (вывозу) населения с территорий, на которых существует угроза возникновения ЧС, или в зоне ЧС осуществляются по мере необходимости с учетом реальной угрозы для жизни и здоровья граждан.

2.11. В целях обеспечения эвакуационных мероприятий при угрозе или возникновении ЧС муниципального характера осуществляется комплекс мероприятий по следующим видам обеспечения: автотранспортному, первичной медико-санитарной помощи, охране общественного порядка, безопасности дорожного движения, инженерному, материально-техническому, информированию и оповещению населения.

2.12. Мероприятия по автотранспортному обеспечению предусматривают:

подготовку, распределение и эксплуатацию транспортных средств, предназначенных для выполнения эвакуационных перевозок;

вывоз (вывоз) населения и материальных ценностей из зоны ЧС в безопасные районы.

К выполнению эвакуационных мероприятий по автотранспортному обеспечению привлекаются силы и средства автотранспортной спасательной службы гражданской обороны города Вологды.

2.13. Первая помощь до оказания медицинской помощи оказывается гражданам при несчастных случаях, травмах, отравлениях и других состояниях и заболеваниях, угрожающих их жизни и здоровью, лицами, обязанными оказывать первую помощь в соответствии с Федеральным законом от 21 ноября 2011 года № 323-ФЗ «Об основах охраны здоровья граждан в Российской Федерации» (с последующими изменениями).

Мероприятия по оказанию первой помощи предусматривают:

определение угрожающих факторов для жизни и здоровья пострадавшего;

устранение угрожающих факторов для жизни и здоровья;

вызов скорой медицинской помощи;

предупреждение возникновения и распространения массовых инфекционных заболеваний и массовых неинфекционных заболеваний (отравлений) в период проведения эвакуационных мероприятий в местах проживания пострадавшего населения.

Мероприятия по оказанию первичной медико-санитарной помощи при проведении эвакуационных мероприятий при угрозе или возникновении ЧС муниципального характера осуществляются медицинскими работниками и специалистами медицинских организаций, расположенных на территории городского округа города Вологды, оказывающих специализированную медицинскую помощь.

2.14. Мероприятия по охране общественного порядка и обеспечению безопасности дорожного движения предусматривают:

организацию пропускного режима, ограничение проезда транспорта и прохода граждан, не участвующих в проведении эвакуационных, аварийно-спасательных и других неотложных работ;

проведение выборочного контроля технического состояния транспортных средств, предназначенных для эвакуационных перевозок;

охрану порядка и обеспечение безопасности на эвакуационных объектах (ПВР, пунктах посадки и высадки, погрузки и разгрузки), в местах размещения эвакуированного населения, предупреждение паники и дезинформационных слухов;

осуществление в установленном порядке мероприятий по предупреждению хищений материальных ценностей и мародерства на период эвакуации;

регулирование дорожного движения на внутригородских маршрутах эвакуации;

сопровождение автоколонн с эвакуированным населением и материальными ценностями;

обеспечение установленной очередности перевозок по автомобильным дорогам и режима допуска транспорта в зоны ЧС;

регистрацию и ведение адресно-справочного учета эвакуированного населения.

Мероприятия по обеспечению охраны общественного порядка при проведении эвакуационных мероприятий при угрозе или возникновении ЧС муниципального характера осуществляются силами УМВД России по городу Вологде.

2.15. Мероприятия по инженерному обеспечению предусматривают:

проведение инженерной разведки маршрутов движения, состояния дорог и мостов;

разбор завалов;

оборудование объездов, разрушенных или непроходимых участков дорог;

очистку дорог от снега зимой;

содержание труднопроходимых участков в распутицу.

К выполнению мероприятий по инженерному обеспечению при проведении эвакуационных мероприятий привлекаются силы и средства инженерной спасательной службы гражданской обороны города Вологды.

2.16. Мероприятия по материально-техническому обеспечению предусматривают бесперебойное снабжение пострадавшего населения водой, продуктами питания и предметами первой необходимости.

К выполнению мероприятий по материально-техническому обеспечению при проведении эвакуационных мероприятий привлекаются силы спасательной службы гражданской обороны торговли, питания и материально-технического снабжения города Вологды.

2.17. Мероприятия по информированию и оповещению населения предусматривают:

информирование и оповещение населения об угрозе или возникновении ЧС, осуществляемое в ходе профилактических рейдов в жилом секторе, через средства массовой информации и иные источники информации, через систему экстренного оповещения населения об угрозе возникновения или о возникновении ЧС;

обеспечение стационарными или мобильными средствами связи сил, задействованных в проведении эвакуационных мероприятий;

обеспечение бесперебойной связи на ПВР.

К выполнению мероприятий по информированию и оповещению населения при проведении эвакуационных мероприятий привлекаются силы и средства спасательной службы гражданской обороны оповещения и связи города Вологды.

3. Финансовое обеспечение эвакуационных мероприятий

3.1. Финансирование эвакуационных мероприятий при ЧС муниципального характера осуществляется за счет средств резервного фонда Администрации города Вологды на ликвидацию последствий чрезвычайных ситуаций и стихийных бедствий в соответствии с постановлением Главы города Вологды от 17 мая 2006 года № 1877 «О Порядке выделения средств из резервного фонда Администрации города Вологды на ликвидацию последствий чрезвычайных ситуаций и стихийных бедствий» (с последующими изменениями), а эвакуационных мероприятий с территорий организаций работников и иных граждан, находящихся на их территориях, на которых существует угроза возникновения ЧС или из зоны ЧС локального характера, - за счет собственных средств организаций в порядке, установленном Правительством Российской Федерации.

ПОСТАНОВЛЕНИЕ ГЛАВЫ ГОРОДА ВОЛОГДЫ ОТ 11 АПРЕЛЯ 2022 ГОДА № 135

О НАЗНАЧЕНИИ ОБЩЕСТВЕННЫХ ОБСУЖДЕНИЙ ПО ПРОЕКТУ РЕШЕНИЯ ВОЛОГДСКОЙ ГОРОДСКОЙ ДУМЫ «О ВНЕСЕНИИ ИЗМЕНЕНИЙ В РЕШЕНИЕ ВОЛОГДСКОЙ ГОРОДСКОЙ ДУМЫ ОТ 02 АПРЕЛЯ 2007 ГОДА № 392 «О ПРАВИЛАХ БЛАГОУСТРОЙСТВА ГОРОДСКОГО ОКРУГА ГОРОДА ВОЛОГДЫ»

Руководствуясь статьей 5.1 Градостроительного кодекса Российской Федерации, статьей 28 Федерального закона от 06 октября 2003 года № 131-ФЗ «Об общих принципах организации местного самоуправления в Российской Федерации»,

решением Вологодской городской Думы от 28 июня 2018 года № 1565 «Об утверждении Положения о порядке организации и проведения в городском округе городе Вологде общественных обсуждений или публичных слушаний в случаях, предусмотренных Градостроительным кодексом Российской Федерации», на основании статей 18, 38 Устава городского округа города Вологды ПОСТАНОВЛЯЮ:

1. Провести по инициативе Мэра города Вологды общественные обсуждения по проекту решения Вологодской городской Думы «О внесении изменений в решение Вологодской городской Думы от 02 апреля 2007 года № 392 «О Правилах благоустройства городского округа города Вологды»».

2. Назначить организатором проведения общественных обсуждений Администрацию города Вологды в лице Департамента городского хозяйства Администрации города Вологды.

3. Департаменту городского хозяйства Администрации города Вологды обеспечить выполнение функций организатора проведения общественных обсуждений, в том числе организовать:

3.1. Опубликование оповещения о начале общественных обсуждений с соблюдением требований Градостроительного кодекса Российской Федерации 13 апреля 2022 года.

3.2. Размещение с 20 апреля 2022 года до 13 мая 2022 года (включительно) на официальном сайте Администрации города Вологды в информационно-телекоммуникационной сети «Интернет» (www.vologda-portal.ru) проекта, указанного в пункте 1 настоящего постановления.

3.3. Проведение экспозиции проекта, указанного в пункте 1 настоящего постановления, и информационных материалов к нему с 20 апреля 2022 года до 13 мая 2022 года (включительно). Место размещения экспозиции - в здании Департамента городского хозяйства Администрации города Вологды по адресу: г. Вологда, ул. М. Ульяновой, д. 15, 2 этаж.

3.4. Посещение экспозиции и консультирование посетителей экспозиции, указанной в подпункте 3.3 пункта 3 настоящего постановления, по адресу: г. Вологда, ул. М. Ульяновой, д. 15, 2 этаж, начиная с 20 апреля 2022 года до 13 мая 2022 года (включительно) по рабочим дням с 09 часов 00 минут до 11 часов 00 минут и с 14 часов 00 минут до 16 часов 00 минут.

В период действия ограничительных мероприятий, направленных на предотвращение распространения новой коронавирусной инфекции (карантин) на территории Вологодской области, установленных постановлением Правительства Вологодской области от 27 марта 2020 года № 286 (с последующими изменениями), посещение экспозиции и консультирование посетителей осуществляется по предварительной записи по телефонам: 72-15-34, 72-23-05, 76-06-05.

3.5. Ведение книги (журнала) учета посетителей экспозиции, указанной в подпункте 3.3 пункта 3 настоящего постановления.

3.6. Подготовку и оформление протокола и заключения о результатах общественных обсуждений.

3.7. Опубликование заключения о результатах общественных обсуждений в газете «Вологодские новости» и размещение его на официальном сайте Администрации города Вологды в информационно-телекоммуникационной сети «Интернет» (www.vologda-portal.ru).

4. Утвердить прилагаемый Порядок приема предложений и (или) замечаний по проекту решения Вологодской городской Думы «О внесении изменений в решение Вологодской городской Думы от 02 апреля 2007 года № 392 «О Правилах благоустройства городского округа города Вологды»» и участия населения городского округа города Вологды в его обсуждениях.

5. Настоящее постановление подлежит опубликованию в газете «Вологодские новости» и размещению на официальном сайте Администрации города Вологды в информационно-телекоммуникационной сети «Интернет».

Глава города Вологды Ю.В. Сапожников

УТВЕРЖДЕН
постановлением Главы города Вологды
от 11.04.2022 № 135

Порядок приема предложений и (или) замечаний по проекту решения Вологодской городской Думы «О внесении изменений в решение Вологодской городской Думы от 02 апреля 2007 года № 392 «О Правилах благоустройства городского округа города Вологды»» и участия населения городского округа города Вологды в его обсуждениях

1. Участие населения городского округа города Вологды в общественных обсуждениях по проекту решения Вологодской городской Думы «О внесении изменений в решение Вологодской городской Думы от 02 апреля 2007 года № 392 «О Правилах благоустройства городского округа города Вологды»» (далее - Проект) обеспечивается путем приема предложений и (или) замечаний участников общественных обсуждений в письменной форме почтовым отправлением по адресу: 160000, г. Вологда, ул. М. Ульяновой, д. 6а или по электронной почте dgh@vologda-city.ru, либо посредством информационного сервиса Портала государственных и муниципальных услуг (функций) Вологодской области (<http://gosuslugi35.ru>) для рассмотрения предложений и (или) замечаний по проекту муниципального правового акта, вынесенному на общественные обсуждения в городском округе городе Вологде (далее - Портал), либо путем внесения записи в книгу (журнал) учета посетителей экспозиции Проекта, ведение которой осуществляется по форме согласно приложению № 1 к настоящему Порядку, а также путем их рассмотрения и включения в протокол общественных обсуждений.

2. Предложения и (или) замечания по Проекту принимаются с 20 апреля 2022 года до 13 мая 2022 года (включительно).

3. Письменные предложения и (или) замечания должны быть оформлены в письменном виде по форме согласно приложению № 2 к настоящему Порядку с обязательным указанием:

фамилии, имени, отчества (последнее - при наличии), даты рождения, адреса места жительства (в случае, если участником общественных обсуждений является физическое лицо) с приложением документов, подтверждающих такие сведения;

наименования, основного государственного регистрационного номера, места нахождения юридического лица, а также фамилии, имени, отчества (последнее - при наличии) представителя юридического лица (в случае, если участником общественных обсуждений является юридическое лицо) с приложением копий документов, подтверждающих такие сведения.

Письменные предложения и (или) замечания должны быть подписаны участником общественных обсуждений либо его уполномоченным представителем.

К письменным предложениям и (или) замечаниям, представленным за подписью уполномоченного представителя участника общественных обсуждений, должен быть приложен документ, подтверждающий полномочия представителя.

К письменным предложениям и (или) замечаниям должно быть приложено согласие физического лица на обработку его персональных данных, оформленное в соответствии с Федеральным законом от 27 июля 2006 года № 152-ФЗ «О персональных данных» (с последующими изменениями). Примерная форма для письменного согласия на обработку персональных данных приведена в приложении № 3 к настоящему Порядку.

4. Внесение письменных предложений и (или) замечаний по Проекту посредством записи в книге (журнале) учета посетителей экспозиции Проекта осуществляется в месте проведения экспозиции Проекта по адресу: 160000, г. Вологда, ул. М. Ульяновой, д. 15, 2 этаж, в рабочие дни с 09 часов 00 минут до 11 часов 00 минут и с 14 часов 00 минут до 16 часов 00 минут. В период действия ограничительных мероприятий, направленных на предотвращение распространения новой коронавирусной инфекции (карантин) на территории Вологодской области, установленных постановлением Правительства Вологодской области от 27 марта 2020 года № 286 (с последующими изменениями), посещение экспозиции и консультирование посетителей осуществляется по предварительной записи по телефонам: 72-15-34, 72-23-05, 76-06-05.

5. Предложения и (или) замечания посредством Портала принимаются от участника общественных обсуждений либо его уполномоченного представителя с прикреплением сканированных документов, подтверждающих полномочия представителя, в электронном виде, через Портал либо через ссылку на Портал, размещенную на официальном сайте Администрации города Вологды в информационно-телекоммуникационной сети «Интернет» (www.vologda-portal.ru).

Для подтверждения сведений об участниках общественных обсуждений используется единая система идентификации и аутентификации. Не требуется представление документов, подтверждающих сведения об участниках общественных обсуждений (фамилию, имя, отчество (последнее - при наличии), дату рождения, адрес места жительства (регистрации) - для физических лиц; наименование, основной государственный регистрационный номер, место нахождения и адрес - для юридических лиц), если данными лицами вносятся предложения и (или) замечания посредством Портала (при условии, что эти сведения содержатся на Портале).

6. Предложения и (или) замечания, поступившие с соблюдением требований пунктов 2-5 настоящего Порядка, регистрируются в день поступления, принимаются к рассмотрению и включаются в протокол общественных обсуждений.

7. Предложения и (или) замечания, поступившие с нарушением требований пунктов 2-5 настоящего Порядка, не включаются в протокол общественных обсуждений.

8. Предложения и (или) замечания не рассматриваются в случае выявления факта представления участником общественных обсуждений недостоверных сведений.

9. Участниками общественных обсуждений по Проекту являются граждане, постоянно проживающие на территории, в отношении которой подготовлен данный Проект, правообладатели находящихся в границах этой территории земельных участков и (или) расположенных на них объектов капитального строительства, а также правообладатели помещений, яв-

ляющихся частью указанных объектов капитального строительства. При подаче письменных предложений и (или) замечаний указанные лица представляют сведения соответственно о таких земельных участках, объектах капитального строительства, помещениях, являющихся частью указанных объектов капитального строительства, из Единого государственного реестра недвижимости и иные документы, устанавливающие или удостоверяющие их права на такие земельные участки, объекты капитального строительства, помещения, являющиеся частью указанных объектов капитального строительства.

10. Общественные обсуждения по Проекту проводятся в соответствии со статьей 5.1 Градостроительного кодекса Российской Федерации в порядке, установленном Положением о порядке организации и проведения в городском округе городе Вологде общественных обсуждений или публичных слушаний в случаях, предусмотренных Градостроительным кодексом Российской Федерации, утвержденным решением Вологодской городской Думы от 28 июня 2018 года № 1565 (с последующими изменениями).

Приложение № 1

к Порядку приема предложений и (или) замечаний по проекту решения Вологодской городской Думы «О внесении изменений в решение Вологодской городской Думы от 02 апреля 2007 года № 392 «О Правилах благоустройства городского округа города Вологды»» и участия населения городского округа города Вологды в его обсуждении

Книга (журнал) учета посетителей экспозиции проекта решения Вологодской городской Думы «О внесении изменений в решение Вологодской городской Думы от 02 апреля 2007 года № 392 «О Правилах благоустройства городского округа города Вологды»»

№ п/п	ФИО (для физических лиц) наименование, ОГРН (для юридических лиц)	Дата рождения (для физических лиц)	Дата посещения экспозиции	Документ, удостоверяющий личность (для физических лиц и представителей физических и юридических лиц)	Адрес регистрации по месту жительства (для физических лиц)	Подпись лица - посетителя экспозиции о согласии на обработку персональных данных в соответствии с Федеральным законом от 27 июля 2006 года № 152-ФЗ «О персональных данных»*	Предложение и (или) замечание по проекту решения Вологодской городской Думы «О внесении изменений в решение Вологодской городской Думы от 02 апреля 2007 года № 392 «О Правилах благоустройства городского округа города Вологды»», подпись посетителя экспозиции
1	2	3	4	5	6	7	8

* Подпись удостоверяет согласие гражданина на обработку (сбор, запись, систематизацию, накопление, хранение, уточнение (обновление, изменение), извлечение, использование, передачу (распространение, предоставление, доступ), обезличивание, блокирование, уничтожение, удаление) Департаментом городского хозяйства Администрации города Вологды (г. Вологда, ул. М. Ульяновой, д. 6А), Администрацией города Вологды (г. Вологда, ул. Каменный мост, д. 4), Вологодской городской Думой (г. Вологда, ул. Козленская, д. 6) вышеуказанных персональных данных в целях рассмотрения предложений и (или) замечаний по проекту решения Вологодской городской Думы «О внесении изменений в решение Вологодской городской Думы от 02 апреля 2007 года № 392 «О Правилах благоустройства городского округа города Вологды»», со дня подачи предложений и (или) замечаний до дня письменного отзыва данного согласия в соответствии с действующим законодательством.

Приложение № 2

к Порядку приема предложений и (или) замечаний по проекту решения Вологодской городской Думы «О внесении изменений в решение Вологодской городской Думы от 02 апреля 2007 года № 392 «О Правилах благоустройства городского округа города Вологды»» и участия населения городского округа города Вологды в его обсуждении

В Департамент городского хозяйства

Администрации города Вологды

от _____

(фамилия, имя, отчество (последнее - при наличии), дата рождения, адрес места

жительства (в случае, если участником общественных обсуждений является физическое

лицо) или наименование, ОГРН, место нахождения юридического лица, а также фамилия,

имя, отчество (последнее - при наличии) представителя юридического лица

(в случаях, если участником общественных обсуждений является юридическое лицо)

Предложения и (или) замечания

по проекту решения Вологодской городской Думы «О внесении изменений в решение Вологодской городской Думы от 02 апреля 2007 года № 392 «О Правилах благоустройства городского округа города Вологды»» (далее - проект)

№ п/п	Предложение и (или) замечание по рассматриваемому на общественных обсуждениях проекту	Обоснование
1	2	3

Подпись и дата* _____

* Письменные предложения и (или) замечания должны быть подписаны участником общественных обсуждений либо его уполномоченным представителем.

Приложение № 3

к Порядку приема предложений и (или) замечаний по проекту решения Вологодской городской Думы «О внесении изменений в решение Вологодской городской Думы от 02 апреля 2007 года № 392 «О Правилах благоустройства городского округа города Вологды»» и участия населения городского округа города Вологды в его обсуждении

СОГЛАСИЕ

на обработку персональных данных

Я, _____, дата рождения _____,

(фамилия, имя, отчество)

паспорт: _____, выдан _____

(серия и номер)

(кем и когда выдан)

_____ проживающий(ая) по адресу: _____, в соответствии с Федеральным законом от 27 июля 2006 года № 152-ФЗ «О персональных данных» даю Департаменту городского хозяйства Администрации города Вологды (г. Вологда, ул. М. Ульяновой, д. 6А), Администрации города Вологды (г. Вологда, ул. Каменный мост, д. 4), Вологодской городской Думе (г. Вологда, ул. Козленская, д. 6) согласие на обработку моих персональных данных, а именно: фамилия, имя, отчество (последнее - при наличии)*; дата рождения; данные паспорта гражданина Российской Федерации; адрес места жительства; номер домашнего (мобильного) телефона; адрес электронной почты (при наличии); дополнительные данные, которые я сообщил(а) в целях рассмотрения предложений и (или) замечаний по проекту решения Вологодской городской Думы «О внесении изменений в решение Вологодской городской Думы от 02 апреля 2007

года № 392 «О Правилах благоустройства городского округа города Вологды»».

С вышеуказанными персональными данными могут быть совершены следующие действия: сбор, запись, систематизация, накопление, хранение, уточнение (обновление, изменение), извлечение, использование, передача (распространение, предоставление, доступ), обезличивание, блокирование, удаление, уничтожение персональных данных.

Персональные данные обрабатываются с использованием средств автоматизации, в том числе в информационно-телекоммуникационных сетях, или без использования таких средств.

Данное согласие вступает в силу с момента передачи вышеперечисленных персональных данных и действует до истечения срока хранения в соответствии с архивным законодательством.

Данное согласие может быть отозвано в любой момент по моему письменному заявлению.

Я подтверждаю, что, давая такое согласие, я действую по собственной воле и в своих интересах.

Личная подпись и дата _____

*Согласие на обработку персональных данных предоставляется физическими лицами (участник общественных обсуждений, уполномоченный представитель участника общественных обсуждений), чьи персональные данные подлежат обработке в связи с рассмотрением предложений и (или) замечаний по проекту решения Вологодской городской Думы «О внесении изменений в решение Вологодской городской Думы от 02 апреля 2007 года № 392 «О Правилах благоустройства городского округа города Вологды»».

**ПОСТАНОВЛЕНИЕ
ГЛАВЫ ГОРОДА ВОЛОГДЫ
ОТ 11 АПРЕЛЯ 2022 ГОДА № 136**

**О НАЗНАЧЕНИИ ОБЩЕСТВЕННЫХ ОБСУЖДЕНИЙ ПО ПРОЕКТУ
РЕШЕНИЯ О ПРЕДОСТАВЛЕНИИ РАЗРЕШЕНИЯ НА УСЛОВНО
РАЗРЕШЕННЫЙ ВИД ИСПОЛЬЗОВАНИЯ ЗЕМЕЛЬНОГО УЧАСТКА
С КАДАСТРОВЫМ НОМЕРОМ 35:24:0501011:802**

Рассмотрев заявление Кокурова Алексея Александровича, зарегистрированное в Администрации города Вологды за № 12-0-19/1198, руководствуясь статьями 5.1, 39 Градостроительного кодекса Российской Федерации, статьей 28 Федерального закона от 06 октября 2003 года № 131-ФЗ «Об общих принципах организации местного самоуправления в Российской Федерации», решением Вологодской городской Думы от 28 июня 2018 года № 1565 «Об утверждении Положения о порядке организации и проведения в городском округе городе Вологде общественных обсуждений или публичных слушаний в случаях, предусмотренных Градостроительным кодексом Российской Федерации», на основании статей 18, 38 Устава городского округа города Вологды ПОСТАНОВЛЯЮ:

1. Провести по инициативе Мэра города Вологды общественные обсуждения по проекту решения о предоставлении разрешения на условно разрешенный вид использования земельного участка с кадастровым номером 35:24:0501011:802, расположенного по адресу: Российская Федерация, Вологодская область, городской округ город Вологда, улица Четряковская, земельный участок 18, установив вместо вида разрешенного использования «индивидуальные жилые дома» вид разрешенного использования «размещение гаражей для собственных нужд (2.7.2.)», предусмотренный Правилами землепользования и застройки городского округа города Вологды, утвержденными решением Вологодской городской Думы от 26 июня 2009 года № 72 (с последующими изменениями), в качестве условно разрешенного вида использования для территории зоны «Ж1. Зона застройки преимущественно индивидуальными жилыми домами».

2. Назначить организатором проведения общественных обсуждений Администрацию города Вологды.

3. Администрации города Вологды обеспечить выполнение функций организатора проведения общественных обсуждений, в том числе организовать:

3.1. Опубликование оповещения о начале общественных обсуждений с соблюдением требований Градостроительного кодекса Российской Федерации 13 апреля 2022 года.

3.2. Размещение с 20 апреля 2022 года до 22 апреля 2022 года (включительно) на официальном сайте Администрации города Вологды в информационно-телекоммуникационной сети «Интернет» (www.vologda-portal.ru) и опубликование в газете «Вологодские новости» не позднее 20 апреля 2022 года проекта, указанного в пункте 1 настоящего постановления.

3.3. Проведение экспозиции проекта, указанного в пункте 1 настоящего постановления, и информационных материалов к нему с 20 апреля 2022 года до 22 апреля 2022 года (включительно). Место размещения экспозиции - в здании Администрации города Вологды по адресу: г. Вологда, ул. Ленина, д. 2, 1 этаж.

3.4. Посещение экспозиции и консультирование посетителей экспозиции, указанной в подпункте 3.3 пункта 3 настоящего постановления, по адресу: г. Вологда, ул. Ленина, д. 2, 1 этаж, начиная с 20 апреля 2022 года с 09 часов 00 минут до 11 часов 00 минут и с 14 часов 00 минут до 16 часов 00 минут до 22 апреля 2022 года (включительно). В период действия ограничительных мероприятий, направленных на предотвращение распространения новой коронавирусной инфекции (карантин) на территории Вологодской области, установленных постановлением Правительства Вологодской области от 27 марта 2020 года № 286 (с последующими изменениями), посещение экспозиции и консультирование посетителей осуществляются по предварительной записи по телефонам: 72-05-20, 72-21-47.

3.5. Ведение книги (журнала) учета посетителей экспозиции, указанной в подпункте 3.3 пункта 3 настоящего постановления.

3.6. Подготовку и оформление протокола и заключения о результатах общественных обсуждений.

3.7. Опубликование заключения о результатах общественных обсуждений в газете «Вологодские новости» и размещение его на официальном сайте Администрации города Вологды в информационно-телекоммуникационной сети «Интернет» (www.vologda-portal.ru).

4. Утвердить прилагаемый Порядок приема предложений и (или) замечаний по проекту решения о предоставлении разрешения на условно разрешенный вид использования земельного участка с кадастровым номером 35:24:0501011:802 и участия населения городского округа города Вологды в его обсуждении.

5. Настоящее постановление подлежит опубликованию в газете «Вологодские новости» и размещению на официальном сайте Администрации города Вологды в информационно-телекоммуникационной сети «Интернет».

Глава города Вологды Ю.В. Сапожников

УТВЕРЖДЕН
постановлением Главы города Вологды
от 11.04.2022 № 136

**Порядок
приема предложений и (или) замечаний по проекту решения
о предоставлении разрешения на условно разрешенный
вид использования земельного участка с кадастровым
номером 35:24:0501011:802 и участия населения
городского округа города Вологды в его обсуждении**

1. Участие населения городского округа города Вологды в общественных обсуждениях по проекту решения о предоставлении разрешения на условно разрешенный вид использования земельного участка с кадастровым номером 35:24:0501011:802 (далее – Проект) обеспечивается путем приема предложений и (или) замечаний участниками общественных обсуждений в письменной форме почтовым отправлением или по электронной почте: dg@vologda-city.ru, либо посредством информационного сервиса Портала государственных и муниципальных услуг (функций) Вологодской области (<http://gosuslugi35.ru>) для рассмотрения предложений и (или) замечаний по проекту муниципального правового акта, вынесенному на общественные обсуждения в городском округе городе Вологде (далее – Портал), либо путем внесения записи в книгу (журнал) учета посетителей экспозиции, ведение которой осуществляется по форме согласно приложению № 1 к настоящему Порядку, а также путем их рассмотрения и включения в протокол общественных обсуждений.

2. Предложения и (или) замечания по Проекту принимаются с 20 апреля 2022 года до 22 апреля 2022 года (включительно).

3. Письменные предложения и (или) замечания должны быть оформлены в письменном виде по форме согласно приложению № 2 к настоящему Порядку с обязательным указанием:

фамилии, имени, отчества (последнее - при наличии), даты рождения, адреса места жительства (в случае, если участником общественных обсуждений является физическое лицо) с приложением документов, подтверждающих такие сведения;

наименования, основного государственного регистрационного номера, места нахождения юридического лица, а также фамилии, имени, отчества (последнее - при наличии) представителя юридического лица (в случае, если участником общественных обсуждений является юридическое лицо) с приложением копий документов, подтверждающих такие сведения.

Письменные предложения и (или) замечания должны быть подписаны участником общественных обсуждений либо его уполномоченным представителем.

К письменным предложениям и (или) замечаниям, представленным за подписью уполномоченного представителя участника общественных обсуждений, должен быть приложен документ, подтверждающий полномочия представителя.

К письменным предложениям и (или) замечаниям должно быть приложено согласие физического лица на обработку его

персональных данных, оформленное в соответствии с Федеральным законом от 27 июля 2006 года № 152-ФЗ «О персональных данных» (с последующими изменениями). Примерная форма для письменного согласия на обработку персональных данных приведена в приложении № 3 к настоящему Порядку.

4. Внесение письменных предложений и (или) замечаний по Проекту посредством записи в книге (журнале) учета посетителей экспозиции Проекта осуществляется в месте проведения экспозиции Проекта по адресу: 160000, г. Вологда, ул. Ленина, д. 2, 1 этаж, с 09 часов 00 минут до 11 часов 00 минут и с 14 часов 00 минут до 16 часов 00 минут. В период действия ограничительных мероприятий, направленных на предотвращение распространения новой коронавирусной инфекции (карантин) на территории Вологодской области, установленных постановлением Правительства Вологодской области от 27 марта 2020 года № 286 (с последующими изменениями), посещение экспозиции и консультирование посетителей осуществляется по предварительной записи по телефонам: 72-05-20, 72-21-47.

5. Предложения и (или) замечания посредством Портала принимаются от участника общественных обсуждений либо его уполномоченного представителя с приложением сканированных документов, подтверждающих полномочия представителя, в электронном виде, через Портал либо через ссылку на Портал, размещенную на официальном сайте Администрации города Вологды в информационно-телекоммуникационной сети «Интернет» (www.vologda-portal.ru).

Для подтверждения сведений об участниках общественных обсуждений используется единая система идентификации и аутентификации. Не требуется представление документов, подтверждающих сведения об участниках общественных обсуждений (фамилию, имя, отчество (последнее - при наличии), дату рождения, адрес места жительства (регистрации) - для физических лиц; наименование, основной государственный регистрационный номер, место нахождения и адрес - для юридических лиц), если данными лицами вносятся предложения и (или) замечания посредством Портала (при условии, что эти сведения содержатся на Портале).

6. Предложения и (или) замечания, поступившие с соблюдением требований пунктов 2-5 настоящего Порядка, регистрируются, принимаются к рассмотрению и включаются в протокол общественных обсуждений.

7. Предложения и (или) замечания, поступившие с нарушением требований пунктов 2-5 настоящего Порядка, не включаются в протокол общественных обсуждений.

8. Предложения и (или) замечания не рассматриваются в случае выявления факта представления участником общественных обсуждений недостоверных сведений.

9. Участниками общественных обсуждений по Проекту являются граждане, постоянно проживающие в пределах территориальной зоны, в границах которой расположен земельный участок или объект капитального строительства, в отношении которого подготовлен Проект, правообладатели находящихся в границах этой территориальной зоны земельных участков и (или) расположенных на них объектов капитального строительства, граждане, постоянно проживающие в границах земельных участков, прилегающих к земельным участкам, в отношении которых подготовлен Проект, правообладатели таких земельных участков или расположенных на них объектов капитального строительства, правообладатели помещений, являющихся частью объекта капитального строительства, в отношении которых подготовлен Проект, а также правообладатели земельных участков и объектов капитального строительства, подверженных риску негативного воздействия на окружающую среду в результате реализации Проекта. При подаче письменных предложений и (или) замечаний, указанные лица представляют сведения соответственно о таких земельных участках, объектах капитального строительства, помещениях, являющихся частью указанных объектов капитального строительства, из Единого государственного реестра недвижимости и иные документы, устанавливающие или удостоверяющие их права на такие земельные участки, объекты капитального строительства, помещения, являющиеся частью указанных объектов капитального строительства.

10. Общественные обсуждения по Проекту проводятся в соответствии со статьей 5.1 Градостроительного кодекса Российской Федерации в порядке, установленном Положением о порядке организации и проведения в городском округе городе Вологде общественных обсуждений или публичных слушаний в случаях, предусмотренных Градостроительным кодексом Российской Федерации, утвержденным решением Вологодской городской Думы от 28 июня 2018 года № 1565 (с последующими изменениями).

Приложение № 1

к Порядку приема предложений и (или) замечаний по проекту решения о предоставлении разрешения на условно разрешенный вид использования земельного участка с кадастровым номером 35:24:0501011:802 и участия населения городского округа города Вологды в его обсуждении

Книга (журнал) учета посетителей экспозиции проекта решения о предоставлении разрешения на условно разрешенный вид использования земельного участка с кадастровым номером 35:24:0501011:802

№ п/п	ФИО (для физических лиц) наименование, ОГРН (для юридических лиц)	Дата рождения (для физических лиц)	Дата посещения экспозиции	Документ, удостоверяющий личность (для физических лиц) и представитель (для физических лиц)	Адрес регистрации по месту жительства (для физических лиц)	Подпись лица - посетителя экспозиции о согласии на обработку персональных данных в соответствии с Федеральным законом от 27 июля 2006 года № 152-ФЗ «О персональных данных»*	Предложение и (или) замечание по проекту решения о предоставлении разрешения на условно разрешенный вид использования земельного участка с кадастровым номером 35:24:0501011:802, подпись посетителя экспозиции
1	2	3	4	5	6	7	8

* Подпись удостоверяет согласие гражданина на обработку (сбор, запись, систематизацию, накопление, хранение, уточнение (обновление, изменение), извлечение, использование, передачу (распространение, предоставление, доступ), обезличивание, блокирование, уничтожение, удаление) Администрацией города Вологды (г. Вологда, ул. Каменный мост, д. 4) вышеуказанных персональных данных в целях рассмотрения предложений и (или) замечаний по проекту решения о предоставлении разрешения на условно разрешенный вид использования земельного участка с кадастровым номером 35:24:0501011:802, со дня подачи предложений и (или) замечаний до дня письменного отзыва данного согласия в соответствии с действующим законодательством.

Приложение № 2

к Порядку приема предложений и (или) замечаний по проекту решения о предоставлении разрешения на условно разрешенный вид использования земельного участка с кадастровым номером 35:24:0501011:802 и участия населения городского округа города Вологды в его обсуждении

В Администрацию города Вологды

от _____
(фамилия, имя, отчество (последнее - при наличии), дата рождения, адрес места

жительства (в случае, если участником общественных обсуждений является физическое

лицо) или наименование, ОГРН, место нахождения юридического лица, а также фамилия,

имя, отчество (последнее - при наличии) представителя юридического лица

(в случаях, если участником общественных обсуждений является юридическое лицо)

Предложения и (или) замечания

по проекту решения о предоставлении разрешения на условно разрешенный вид использования земельного участка с кадастровым номером 35:24:0501011:802 (далее - Проект)

№ п/п	Предложение и (или) замечание по рассматриваемому на общественных обсуждениях Проекту	Обоснование
1	2	3

Подпись и дата*

* Письменные предложения и (или) замечания должны быть подписаны участником общественных обсуждений либо его уполномоченным представителем.

Приложение № 3

к Порядку приема предложений и (или) замечаний по проекту решения о предоставлении разрешения на условно разрешенный вид использования земельного участка с кадастровым номером 35:24:0501011:802 и участия населения городского округа города Вологды в его обсуждении

СОГЛАСИЕ

на обработку персональных данных

Я, _____,
(фамилия, имя, отчество)

дата рождения: _____, паспорт: _____, (серия и номер)

выдан _____,

(кем и когда выдан)

проживающий(ая) по адресу: _____, в соответствии с Федеральным законом от 27 июля 2006 года № 152-ФЗ «О персональных данных» даю Администрации города Вологды (г. Вологда, ул. Каменный мост, д. 4) согласие на обработку моих персональных данных, а именно:

фамилия, имя, отчество (последнее - при наличии)*;
дата рождения;
данные паспорта гражданина Российской Федерации;
адрес места жительства;
номер домашнего (мобильного) телефона;
адрес электронной почты (при наличии);
дополнительные данные, которые я сообщил(а) в целях рассмотрения предложений и (или) замечаний по проекту

решения о предоставлении разрешения на условно разрешенный вид использования земельного участка с кадастровым номером 35:24:0501011:802.

С вышеуказанными персональными данными могут быть совершены следующие действия: сбор, запись, систематизация, накопление, хранение, уточнение (обновление, изменение), извлечение, использование, передача (распространение, предоставление, доступ), обезличивание, блокирование, удаление, уничтожение персональных данных.

Персональные данные обрабатываются с использованием средств автоматизации, в том числе в информационно-телекоммуникационных сетях, или без использования таких средств.

Данное согласие вступает в силу с момента передачи вышеперечисленных персональных данных и действует до истечения срока хранения в соответствии с архивным законодательством.

Данное согласие может быть отозвано в любой момент по моему письменному заявлению.

Я подтверждаю, что, давая такое согласие, я действую по собственной воле и в своих интересах.

Личная подпись и дата _____

*Согласие на обработку персональных данных предоставляется физическими лицами (участник общественных обсуждений, уполномоченный представитель участника общественных обсуждений), чьи персональные данные подлежат обработке в связи с рассмотрением предложений и (или) замечаний по проекту решения о предоставлении разрешения на условно разрешенный вид использования земельного участка с кадастровым номером 35:24:0501011:802.

ПОСТАНОВЛЕНИЕ АДМИНИСТРАЦИИ ГОРОДА ВОЛОГДЫ ОТ 11 АПРЕЛЯ 2022 ГОДА № 511 О ВНЕСЕНИИ ИЗМЕНЕНИЙ В ПОСТАНОВЛЕНИЕ АДМИНИСТРАЦИИ ГОРОДА ВОЛОГДЫ ОТ 2 МАЯ 2017 ГОДА № 465

На основании статей 27, 44 Устава городского округа города Вологды ПОСТАНОВЛЯЮ:

1. Внести изменение в преамбулу постановления Администрации города Вологды от 2 мая 2017 года № 465 «Об утверждении Порядка назначения, выплаты и перерасчета доплаты к пенсии, пенсии за выслугу лет» (с последующими изменениями), исключив слово «выборные» и заменив слова «муниципального образования «Город Вологда»» словами «городского округа города Вологды».

2. Внести в Порядок назначения, выплаты и перерасчета доплаты к пенсии, пенсии за выслугу лет, утвержденный постановлением Администрации города Вологды от 2 мая 2017 года № 465 (с последующими изменениями), следующие изменения:

2.1. В пунктах 1, 3, подпункте 8.1, абзаце первом пункта 11, пункте 12 слово «выборные» исключить.

2.2. В подпункте «г» пункта 5 слово «выборных» исключить.

2.3. Абзац первый пункта 7 после слов «документы заявителю» дополнить словами «или в орган, направивший ходатайство о назначении доплаты к пенсии, пенсии за выслугу лет».

2.4. Пункт 13 изложить в следующей редакции:

«13. При установлении решением Вологодской городской Думы индекса повышения размера пенсии за выслугу лет размеры пенсии за выслугу лет пересчитываются Централизованной бухгалтерией.

Расчет изменения пенсии за выслугу лет представляется в Департамент финансов для подготовки проекта распоряжения Администрации города Вологды.».

2.5. В пункте 14:

2.5.1. В абзаце первом слова и цифры «основаниям, указанным в пункте 13 настоящего Порядка, производится со дня вступления в силу решения Вологодской городской Думы об индексе повышения размера пенсии за выслугу лет».

2.5.2. В абзаце втором слова «доплаты к пенсии,» исключить.

2.5.3. Абзац четвертый изложить в следующей редакции:

«К личному делу лица, получающего пенсию за выслугу лет, Департаментом финансов приобщается расчет изменения пенсии за выслугу лет.».

2.5.4. Абзацы пятый и шестой исключить.

2.6. В подпункте 1 пункта 16 слово «выборной» исключить.

2.7. В пункте 17:

2.7.1. Абзац четвертый изложить в следующей редакции:

«в подпункте 3 пункта 16 настоящего Порядка - со дня возобновления (установления) соответствующих выплат. При этом размер пенсии за выслугу лет исчисляется путем определения разницы между месячным денежным содержанием лица, замещавшего выборную или иную муниципальную должность (за исключением Главы города Вологды), должностной муниципальной службы соответственно, начисленным в зависимости от имеющегося стажа, и размером всех пенсий, начисленных в соответствии с федеральным пенсионным законодательством на дату их возобновления (установления);».

2.7.2. В абзацах восьмом, девятом, одиннадцатом и тринадцатом слово «выборные» в соответствующих падежах исключить.

2.8. В приложении № 1 слова «муниципального образования «Город Вологда»» заменить словами «городского округа города Вологды», слово «выборные» исключить.

2.9. В приложении № 4 слово «выборной» исключить.

2.10. В приложении № 5 слова «выборной», «размере пенсий, начисленных Вам в соответствии с федеральным пенсионным законодательством, в случае Вашего выезда на постоянное место жительства за пределы Вологодской области и снятия с учета пенсионного дела по прежнему месту жительства;» и «Одновременно ставим Вас в известность, что в случае изменения размера пенсии, установленной федеральным законодательством, либо изменения при централизованном повышении размеров денежного содержания выборных должностных лиц и (или) муниципальных служащих органов местного самоуправления города Вологды размер пенсии за выслугу лет изменяется.».

3. Настоящее постановление подлежит опубликованию в газете «Вологодские новости» и размещению на официальном сайте Администрации города Вологды в информационно-телекоммуникационной сети «Интернет».

Мэр города Вологды С.А. Воропанов

ПОСТАНОВЛЕНИЕ АДМИНИСТРАЦИИ ГОРОДА ВОЛОГДЫ ОТ 11 АПРЕЛЯ 2022 ГОДА № 512 О ПРОВЕДЕНИИ МЕСЯЧНИКА ПОЖАРНОЙ БЕЗОПАСНОСТИ НА ТЕРРИТОРИИ ГОРОДСКОГО ОКРУГА ГОРОДА ВОЛОГДЫ В ВЕСЕННИЙ ПОЖАРООПАСНЫЙ ПЕРИОД 2022 ГОДА

В целях предупреждения пожаров, подготовки объектов жизнеобеспечения, социальной сферы, мест массового пребывания людей и жилищного фонда городского округа города Вологды к пожароопасному сезону, в соответствии с Федеральным законом от 21 декабря 1994 года № 69-ФЗ «О пожарной безопасности» (с последующими изменениями), на основании статей 27 и 44 Устава городского округа города Вологды ПОСТАНОВЛЯЮ:

1. Провести на территории городского округа города Вологды в период с 25 апреля по 25 мая 2022 года месячник пожарной безопасности с соблюдением лицами, указанными в пункте 2 настоящего постановления, мер санитарно-гигиенической безопасности и ограничительных мероприятий, введенных на территории Вологодской области в целях противодействия распространению новой коронавирусной инфекции (COVID-2019).

2. Рекомендовать в период, указанный в пункте 1 настоящего постановления:

2.1. Руководителям организаций независимо от их организационно-правовой формы и формы собственности, индивидуальным предпринимателям:

организовать очистку закрепленных территорий от мусора и отходов, обеспечить их своевременный вывоз, не допускать разведение костров;

проверить и обеспечить исправность наружного водоснабжения, установок пожаротушения, средств связи, автоматической пожарной сигнализации и системы оповещения о пожаре;

обеспечить выполнение иных мероприятий, предусмотренных постановлением Правительства Российской Федерации от 16 сентября 2020 года № 1479 «Об утверждении Правил противопожарного режима в Российской Федерации» (с последующими изменениями).

2.2. Руководителям управляющих организаций, жилищных и жилищно-строительных кооперативов, товариществ собственников жилья:

обеспечить контроль за противопожарным состоянием подвальных и чердачных помещений многоквартирных домов, принять меры по пресечению доступа в них посторонних лиц;

организовать уборку закрепленной территории и своевременный вывоз мусора;

обеспечить выполнение иных мероприятий, предусмотренных постановлением Правительства Российской Федерации

от 16 сентября 2020 года № 1479 «Об утверждении Правил противопожарного режима в Российской Федерации» (с последующими изменениями).

2.3. Руководителям гаражно-строительных кооперативов, дачных и садово-огороднических товариществ: проверить и обеспечить исправность наружного водоснабжения, предназначенного для тушения пожаров; организовать уборку и вывоз мусора с закрепленной территории, принять меры по ликвидации свалок; обеспечить выполнение иных мероприятий, предусмотренных постановлением Правительства Российской Федерации от 16 сентября 2020 года № 1479 «Об утверждении Правил противопожарного режима в Российской Федерации» (с последующими изменениями).

3. Департаменту городского хозяйства Администрации города Вологды во взаимодействии с управляющими организациями, жилищными, жилищно-строительными и иными специализированными кооперативами, товариществами собственников жилья:

уточнить реестр ветхого и аварийного муниципального жилого фонда; продолжить работу по выявлению бесхозных зданий (строений) (в том числе после пожаров) и своевременно принимать меры по их консервации, охране или сносу, уделив особое внимание местам возможного нахождения лиц без определенного места жительства;

принять меры по ликвидации свалок с мусором и отходами.
4. Муниципальному унитарному предприятию жилищно-коммунального хозяйства городского округа города Вологды «Вологдагорводоканал» усилить контроль за состоянием и работоспособностью пожарных гидрантов на водопроводной сети городского округа города Вологды в период, указанный в пункте 1 настоящего постановления.

5. Рекомендовать Отделу надзорной деятельности и профилактической работы по городу Вологде Управления надзорной деятельности и профилактической работы Главного управления МЧС России по Вологодской области:

совместно с Управлением информации и общественных связей Администрации города Вологды организовать через средства массовой информации информирование населения о мерах, направленных на предупреждение пожаров, в том числе палов сухой травы, а также предупреждение граждан об ответственности за совершение таких действий, предусмотренной действующим законодательством;

совместно с Управлением Министерства внутренних дел России по городу Вологде провести «Декаду профилактики пожаров в жилых домах» и информирование населения мерам пожарной безопасности по месту их жительства.

6. Рекомендовать Управлению Министерства внутренних дел России по городу Вологде организовать и провести комплекс мер, направленных на профилактику пожарной безопасности в местах проживания лиц, относящихся к группе риска, состоящих на учете в органах внутренних дел.

7. Признать утратившим силу постановление Администрации города Вологды от 25 марта 2021 года № 364 «О проведении месячника пожарной безопасности на территории муниципального образования «Город Вологда» в весенний пожароопасный период 2021 года», за исключением пункта 7.

8. Контроль за выполнением настоящего постановления возложить на Административный департамент Администрации города Вологды.

9. Настоящее постановление подлежит опубликованию в газете «Вологодские новости» и размещению на официальном сайте Администрации города Вологды в информационно-телекоммуникационной сети «Интернет».

Мэр города Вологды С.А. Воропанов

ПОСТАНОВЛЕНИЕ АДМИНИСТРАЦИИ ГОРОДА ВОЛОГДЫ ОТ 11 АПРЕЛЯ 2022 ГОДА № 514 О ВНЕСЕНИИ ИЗМЕНЕНИЙ В ПОСТАНОВЛЕНИЕ ГЛАВЫ ГОРОДА ВОЛОГДЫ ОТ 29 ДЕКАБРЯ 2007 ГОДА № 6395

В соответствии с Федеральным законом от 31 июля 2020 года № 248-ФЗ «О государственном контроле (надзоре) и муниципальном контроле в Российской Федерации», постановлением Правительства Вологодской области от 08 ноября 2021 года № 1269 «О региональном государственном экологическом контроле (надзоре)», на основании статей 27, 42, 44 Устава городского округа города Вологды ПОСТАНОВЛЯЮ:

1. Внести в постановление Главы города Вологды от 29 декабря 2007 года № 639 «О принятии к исполнению отдельных государственных полномочий в соответствии с законом Вологодской области от 28 июня 2006 года № 1465-ОЗ «О наделении органов местного самоуправления отдельными государственными полномочиями в сфере охраны окружающей среды» (с последующими изменениями) следующие изменения:

1.1. Дополнить новым пунктом 3 следующего содержания:
«3. Уполномочить на принятие решения о проведении контрольных (надзорных) мероприятий при осуществлении регионального государственного экологического контроля (надзора) начальника Департамента городского хозяйства Администрации города Вологды (лицо, исполняющее обязанности начальника Департамента городского хозяйства Администрации города Вологды, в период его временного отсутствия) и заместителя начальника Департамента городского хозяйства Администрации города Вологды по коммунальному хозяйству.»

1.2. Пункты 3 - 9 считать пунктами 4 - 10 соответственно.
2. Настоящее постановление подлежит опубликованию в газете «Вологодские новости» и размещению на официальном сайте Администрации города Вологды в информационно-телекоммуникационной сети «Интернет».

Мэр города Вологды С.А. Воропанов

ПОСТАНОВЛЕНИЕ АДМИНИСТРАЦИИ ГОРОДА ВОЛОГДЫ ОТ 11 АПРЕЛЯ 2022 ГОДА № 516 О ВНЕСЕНИИ ИЗМЕНЕНИЯ В ПОСТАНОВЛЕНИЕ АДМИНИСТРАЦИИ ГОРОДА ВОЛОГДЫ ОТ 23 ДЕКАБРЯ 2021 ГОДА № 1996

На основании статей 27, 44 Устава городского округа города Вологды ПОСТАНОВЛЯЮ:
1. Внести изменение в План мероприятий по организации ярмарки и продажи товаров (выполнения работ, оказания услуг) на них на территории городского округа города Вологды на 2022 год, утвержденный постановлением Администрации города Вологды 23 декабря 2021 года № 1996, дополнив строками следующего содержания:

		6. ул. Бурмагиных	
6.1	25 - 26 июня 2022 года	Универсальная ярмарка «БурмагинФест»	
		7. пр. Победы	
7.1	24 - 26 июня 2022 года	Универсальная ярмарка «Вологодский вернисаж»	

2. Настоящее постановление подлежит опубликованию в газете «Вологодские новости» и размещению на официальном сайте Администрации города Вологды в информационно-телекоммуникационной сети «Интернет».

Мэр города Вологды С.А. Воропанов

ПОСТАНОВЛЕНИЕ АДМИНИСТРАЦИИ ГОРОДА ВОЛОГДЫ ОТ 11 АПРЕЛЯ 2022 ГОДА № 517 О ВНЕСЕНИИ ИЗМЕНЕНИЙ В ОТДЕЛЬНЫЕ ПОСТАНОВЛЕНИЯ АДМИНИСТРАЦИИ ГОРОДА ВОЛОГДЫ

В соответствии с Бюджетным кодексом Российской Федерации, на основании статей 27 и 44 Устава городского округа города Вологды ПОСТАНОВЛЯЮ:

1. Внести изменение в постановление Администрации города Вологды от 26 июня 2018 года № 722 «Об осуществлении за счет средств бюджета города Вологды капитальных вложений в объекты капитального строительства, находящиеся в собственности юридических лиц (в случаях, установленных федеральными законами, на возмещение затрат в связи с ранее осуществленными юридическими лицами капитальными вложениями в объекты капитального строительства, находящиеся в собственности юридических лиц или в муниципальной собственности), 100 процентов акций (долей) которых принадлежит муниципальному образованию «Город Вологда», и (или) на приобретение ими объектов недвижимого имущества с последующим увеличением уставных капиталов таких юридических лиц в соответствии с законодательством Российской Федерации» (с последующими изменениями), заменив в наименовании, преамбуле и пункте 1 слова «муниципальное образование «Город Вологда»» в соответствующих падежах словами «городской округ город Вологда» в соответствующих падежах.

2. Внести в Порядок принятия решения о предоставлении субсидий из бюджета города Вологды юридическим лицам, 100 процентов акций (долей) которых принадлежит муниципальному образованию «Город Вологда», на осуществление капитальных вложений в объекты капитального строительства, находящиеся в собственности указанных юридических лиц (в случаях, установленных федеральными законами, на возмещение затрат в связи с ранее осуществленными указанными юридическими лицами капитальными вложениями в объекты капитального строительства, находящиеся в собственности указанных юридических лиц или в муниципальной собственности), и (или) на приобретение ими объектов недвижимого имущества с последующим увеличением уставных капиталов таких юридических лиц в соответствии с законодательством Российской Федерации, утвержденный постановлением Администрации города Вологды от 26 июня 2018 года № 722 (с последующими изменениями), следующие изменения:

2.1. В наименовании и пункте 1 слова «муниципальному образованию «Город Вологда»» заменить словами «городскому округу городу Вологде».

2.2. В подпункте «а» и подпункте «г» пункта 3 слова «муниципального образования «Город Вологда»» заменить словами «городского округа города Вологды».

2.3. В абзаце втором пункта 11 слова «Правил землепользования и застройки города Вологды» заменить словами «Правил землепользования и застройки городского округа города Вологды».

3. Внести в Порядок предоставления субсидий из бюджета города Вологды юридическим лицам, 100 процентов акций (долей) которых принадлежит муниципальному образованию «Город Вологда», на осуществление капитальных вложений в объекты капитального строительства, находящиеся в собственности указанных юридических лиц (в случаях, установленных федеральными законами, на возмещение затрат в связи с ранее осуществленными указанными юридическими лицами капитальными вложениями в объекты капитального строительства, находящиеся в собственности указанных юридических лиц или в муниципальной собственности), и (или) на приобретение ими объектов недвижимого имущества с последующим увеличением уставных капиталов таких юридических лиц в соответствии с законодательством Российской Федерации, утвержденный постановлением Администрации города Вологды от 26 июня 2018 года № 722 (с последующими изменениями), следующие изменения:

3.1. В наименовании и пункте 1 слова «муниципальному образованию «Город Вологда»» заменить словами «городскому округу городу Вологде».

3.2. В приложении:
3.2.1. В грифе, наименовании и преамбуле типовой формы соглашения о предоставлении субсидии из бюджета города Вологды юридическим лицам, 100 процентов акций (долей) которых принадлежит муниципальному образованию «Город Вологда», на осуществление капитальных вложений в объекты капитального строительства, находящиеся в собственности указанных юридических лиц (в случаях, установленных федеральными законами, на возмещение затрат в связи с ранее осуществленными указанными юридическими лицами капитальными вложениями в объекты капитального строительства, находящиеся в собственности указанных юридических лиц или в муниципальной собственности), и (или) на приобретение ими объектов недвижимого имущества с последующим увеличением уставных капиталов таких юридических лиц в соответствии с законодательством Российской Федерации (далее – соглашение) слова «муниципальному образованию «Город Вологда»» заменить словами «городскому округу городу Вологде».

3.2.2. В грифе приложений №№ 1 - 7 к типовой форме соглашения, в грифе приложений № ___ к соглашению приложений №№ 1 - 5 к типовой форме соглашения, в грифе, наименовании и преамбуле приложений № ___ к соглашению приложений №№ 6 и 7 к типовой форме соглашения слова «муниципальному образованию «Город Вологда»» заменить словами «городскому округу городу Вологде».

4. Внести изменение в преамбулу постановления Администрации города Вологды от 18 июня 2018 года № 665 «Об утверждении Порядка принятия решения о заключении договоров (соглашений) о предоставлении субсидий из бюджета города Вологды юридическим лицам, указанным в пунктах 1 и 8 статьи 78 Бюджетного кодекса Российской Федерации, на срок, превышающий срок действия утвержденных лимитов бюджетных обязательств» (с последующими изменениями), заменив слова «муниципального образования «Город Вологда»» словами «городского округа города Вологды».

5. Внести изменение в Порядок принятия решения о заключении договоров (соглашений) о предоставлении субсидий из бюджета города Вологды юридическим лицам, указанным в пунктах 1 и 8 статьи 78 Бюджетного кодекса Российской Федерации, на срок, превышающий срок действия утвержденных лимитов бюджетных обязательств, утвержденный постановлением Администрации города Вологды от 18 июня 2018 года № 665 (с последующими изменениями), заменив в абзаце третьем пункта 1 и пункте 7 слова «муниципальное образование «Город Вологда»» в соответствующих падежах словами «городской округ город Вологда» в соответствующих падежах.

6. Внести изменение в преамбулу постановления Администрации города Вологды от 1 декабря 2014 года № 9311 «Об утверждении Порядка принятия решения о предоставлении бюджетных инвестиций юридическим лицам, не являющимся государственными или муниципальными учреждениями и государственными или муниципальными унитарными предприятиями, в объекты капитального строительства, находящиеся в собственности указанных юридических лиц, и (или) на приобретение ими объектов недвижимого имущества за счет средств бюджета города Вологды» (с последующими изменениями), заменив слова «муниципального образования «Город Вологда»» словами «городского округа города Вологды».

7. Внести в Порядок принятия решения о предоставлении бюджетных инвестиций юридическим лицам, не являющимся государственными или муниципальными учреждениями и государственными или муниципальными унитарными предприятиями, в объекты капитального строительства, находящиеся в собственности указанных юридических лиц, и (или) на приобретение ими объектов недвижимого имущества за счет средств бюджета города Вологды, утвержденный постановлением Администрации города Вологды от 1 декабря 2014 года № 9311 (с последующими изменениями), следующие изменения:

7.1. В абзацах втором и четвертом пункта 4, пункте 16, абзаце первом и подпункте «з» пункта 18, пункте 24 слова «муниципального образования «Город Вологда»» заменить словами «городского округа города Вологды».

7.2. В абзаце втором подпункта «а», абзаце первом подпункта «б» и абзаце втором подпункта «в» пункта 7 слова «Города Вологды и Правил землепользования и застройки города Вологды» заменить словами «муниципального образования «Город Вологда» и Правил землепользования и застройки городского округа города Вологды».

7.3. В абзаце третьем подпункта «д» пункта 12 слова «Правил землепользования и застройки города Вологды» заменить словами «Правил землепользования и застройки городского округа города Вологды».

7.4. В приложении № 1:
7.4.1. Гриф после слов «в объекты капитального строительства» дополнить словами «, находящиеся в собственности указанных юридических лиц», после слов «на приобретение» дополнить словом «ими».

7.4.2. В пункте 1 слова «муниципального образования «Город Вологда»» заменить словами «городского округа города Вологды».

7.4.3. В пункте 23 слова и цифры «постановлением Правления Пенсионного фонда Российской Федерации от 16 января 2014 года № 2п «Об утверждении формы расчета по начисленным и уплаченным страховым взносам на обязательное пенсионное страхование в Пенсионный фонд Российской Федерации и на обязательное медицинское страхование в Федеральный фонд обязательного медицинского страхования плательщиками страховых взносов, производящими выплаты и иные вознаграждения физическим лицам, и Порядка ее заполнения» (с последующими изменениями)» заменить словами и цифрами «приказом Федеральной налоговой службы от 6 октября 2021 года № ЕД-7-11/875@ «Об утверждении формы расчета по страховым взносам, порядка ее заполнения, а также формата представления расчета по страховым взносам в электронной форме»».

7.4.4. В пункте 30 слова и цифры «сформированные в двух уровнях цен: базовый - на уровне цен 2001 года и текущий, сложившийся ко времени рассмотрения сметной документации, оформленные в соответствии с МДС 81-35-2004» заменить словами и цифрами «оформленные в соответствии с приказом Министерства строительства и жилищно-коммунального хозяйства Российской Федерации от 4 августа 2020 года № 421/пр «Об утверждении Методики определения сметной стоимости строительства, реконструкции, капитального ремонта, сноса объектов капитального строительства, работ по сохранению объектов культурного наследия (памятников истории и культуры) народов Российской Федерации на территории Российской Федерации»».

8. Внести изменение в преамбулу постановления Администрации города Вологды от 20 июня 2019 года № 722 «Об утверждении Порядка принятия решений о предоставлении субсидий или об осуществлении бюджетных инвестиций на подготовку обоснования инвестиций и проведение его технологического и ценового аудита», заменив слова «муниципального образования «Город Вологда»» словами «городского округа города Вологды».

9. Внести в Порядок принятия решений о предоставлении субсидий или об осуществлении бюджетных инвестиций на подготовку обоснования инвестиций и проведение его технологического и ценового аудита, утвержденный постановлением Администрации города Вологды от 20 июня 2019 года № 722, следующие изменения:

9.1. В абзацах третьем и шестом подпункта «б» пункта 8, подпункте «б» пункта 10, подпункте «б» пункта 11 слова «муниципального образования «Город Вологда»» заменить словами «городского округа города Вологды».

9.2. В подпункте «а» пункта 10 слова «Правил землепользования и застройки города Вологды» заменить словами «Правил землепользования и застройки городского округа города Вологды».

10. Настоящее постановление подлежит официальному опубликованию в газете «Вологодские новости» и размещению на официальном сайте Администрации города Вологды в информационно-телекоммуникационной сети «Интернет».

Мэр города Вологды С.А. Воропанов

ОПОВЕЩЕНИЯ О НАЧАЛЕ ОБЩЕСТВЕННЫХ ОБСУЖДЕНИЙ

Наименование проекта, подлежащего рассмотрению на общественных обсуждениях:

Проект постановления Администрации города Вологды «О предоставлении разрешения на условно разрешенный вид использования земельного участка с кадастровым номером 35:24:0501011:802».

Перечень информационных материалов к проекту:

Проект постановления Администрации города Вологды «О предоставлении разрешения на условно разрешенный вид использования земельного участка с кадастровым номером 35:24:0501011:802».

Информационные материалы по проекту с 20 апреля 2022 года до 22 апреля 2022 года (включительно) подлежат размещению на официальном сайте Администрации города Вологды в информационно-телекоммуникационной сети «Интернет» (www.vologda-portal.ru), в месте экспозиции Проекта по адресу: г. Вологда, ул. Ленина, д. 2, 1 этаж и опубликованию в газете «Вологодские новости» не позднее 20 апреля 2022 года.

Общественные обсуждения проводятся в срок:

Срок проведения общественных обсуждений не может быть более одного месяца со дня оповещения жителей муниципального образования об их проведении до дня опубликования заключения о результатах общественных обсуждений.

Проект, подлежащий рассмотрению на общественных обсуждениях, представлен на экспозиции по адресу: г. Вологда, ул. Ленина, д. 2, 1 этаж.

Экспозиция открыта с 20 апреля 2022 года до 22 апреля 2022 года (включительно).

Посещение экспозиции возможно по рабочим дням с 09 часов 00 минут до 11 часов 00 минут и с 14 часов 00 минут до 16 часов 00 минут. В период действия ограничительных мероприятий, направленных на предотвращение распространения новой коронавирусной инфекции (карантин) на территории Вологодской области, установленных постановлением Правительства Вологодской области от 27 марта 2020 года № 286 (с последующими изменениями), посещение экспозиции и консультирование посетителей осуществляется по предварительной записи по телефонам: 72-21-47, 72-05-20.

Проект, подлежащий рассмотрению на общественных обсуждениях, размещен на официальном сайте Администрации города Вологды в информационно-телекоммуникационной сети «Интернет» (www.vologda-portal.ru).

Период размещения проекта на официальном сайте: с 20 апреля 2022 года до 22 апреля 2022 года (включительно).

В период размещения проекта, подлежащего рассмотрению на общественных обсуждениях, и информационных материалов к нему на официальном сайте и проведения экспозиции участники общественных обсуждений имеют право вносить предложения и замечания:

- в письменной форме в адрес организатора общественных обсуждений: 160000, г. Вологда, ул. Ленина, д. 2 или по электронной почте: dg@vologda-city.ru;

- посредством информационного сервиса Портала государственных и муниципальных услуг (функций) Вологодской области (<http://gosuslugi35.ru>) для рассмотрения предложений и (или) замечаний по проекту муниципального правового акта, вынесенному на общественные обсуждения в городском округе городе Вологде;

- посредством записи в книге (журнале) учета посетителей экспозиции проекта, подлежащего рассмотрению на общественных обсуждениях.

Организатор общественных обсуждений: Администрация города Вологды, Департамент градостроительства Администрации города Вологды, по адресу: г. Вологда, ул. Ленина, д. 2, тел. 72-21-47, 72-05-20.

Порядок, срок и форма внесения участниками общественных обсуждений предложений и (или) замечаний по проекту, подлежащему рассмотрению на общественных обсуждениях, утверждены постановлением Главы города Вологды от 11 апреля 2022 года № 136 «О назначении общественных обсуждений по проекту решения о предоставлении разрешения на условно разрешенный вид использования земельного участка с кадастровым номером 35:24:0501011:802».

ОПОВЕЩЕНИЕ О НАЧАЛЕ ОБЩЕСТВЕННЫХ ОБСУЖДЕНИЙ ПО ПРОЕКТУ РЕШЕНИЯ ВОЛОГДСКОЙ ГОРОДСКОЙ ДУМЫ «О ВНЕСЕНИИ ИЗМЕНЕНИЙ В РЕШЕНИЕ ВОЛОГДСКОЙ ГОРОДСКОЙ ДУМЫ ОТ 02 АПРЕЛЯ 2007 ГОДА № 392 «О ПРАВИЛАХ БЛАГОУСТРОЙСТВА ГОРОДСКОГО ОКРУГА ГОРОДА ВОЛОГДЫ»

1. Информация о проекте, подлежащем рассмотрению на общественных обсуждениях, и перечень информационных материалов к такому проекту

Администрация города Вологды в лице Департамента городского хозяйства Администрации города Вологды информирует о проведении общественных обсуждений по проекту решения Вологодской городской Думы «О ВНЕСЕНИИ ИЗМЕНЕНИЙ В РЕШЕНИЕ ВОЛОГДСКОЙ ГОРОДСКОЙ ДУМЫ ОТ 02 АПРЕЛЯ 2007 ГОДА № 392 «О ПРАВИЛАХ БЛАГОУСТРОЙСТВА ГОРОДСКОГО ОКРУГА ГОРОДА ВОЛОГДЫ» (далее - Проект).

Информационные материалы по Проекту с 20 апреля 2022 года до 13 мая 2022 года (включительно) подлежат размещению на официальном сайте Администрации города Вологды в информационно-телекоммуникационной сети «Интернет» (www.vologda-portal.ru) и в месте экспозиции Проекта по адресу: г. Вологда, ул. М. Ульяновой, д. 15, 2 этаж.

2. Информация о порядке и сроках проведения общественных обсуждений по Проекту

Порядок и сроки проведения общественных обсуждений по Проекту установлены статьей 5.1 Градостроительного кодекса Российской Федерации, Положением о порядке организации и проведения в городском округе городе Вологде общественных обсуждений или публичных слушаний в случаях, предусмотренных Градостроительным кодексом Российской Федерации, утвержденным решением Вологодской городской Думы от 28 июня 2018 года № 1565 (с последующими изменениями) и постановлением Главы города Вологды от 11 апреля 2022 года № 135 «О назначении общественных обсуждений по проекту решения Вологодской городской Думы «О внесении изменений в решение Вологодской городской Думы от 02 апреля 2007 года № 392 «О Правилах благоустройства городского округа города Вологды».

3. Информация о месте, дате открытия экспозиции Проекта, о сроках проведения экспозиции Проекта, о днях и часах, в которые возможно посещение указанной экспозиции

Место размещения экспозиции Проекта - в здании Департамента городского хозяйства Администрации города Вологды по адресу: г. Вологда, ул. М. Ульяновой, д. 15, 2 этаж.

Экспозиция Проекта открыта с 20 апреля 2022 года до 13 мая 2022 года (включительно). Посещение экспозиции и консультирование посетителей экспозиции Проекта осуществляется с 20 апреля 2022 года по рабочим дням с 09 часов 00 минут до 11 часов 00 минут и с 14 часов 00 минут до 16 часов 00 минут до 13 мая 2022 года (включительно).

В период действия ограничительных мероприятий, направленных на предотвращение распространения новой коронавирусной инфекции (карантин) на территории Вологодской области, установленных постановлением Правительства Вологодской области от 27 марта 2020 года № 286 (с последующими изменениями), посещение экспозиции и консультирование посетителей осуществляется по предварительной записи по телефонам: 72-15-34, 72-23-05, 76-06-05.

4. Информация о порядке, сроке и форме внесения участниками общественных обсуждений предложений и замечаний, касающихся Проекта

Порядок, срок и форма внесения участниками общественных обсуждений предложений и (или) замечаний, касающихся Проекта, утверждены постановлением Главы города Вологды от 11 апреля 2022 года № 135 «О назначении общественных обсуждений по проекту решения Вологодской городской Думы «О внесении изменений в решение Вологодской городской Думы от 02 апреля 2007 года № 392 «О Правилах благоустройства городского округа города Вологды».

Предложения и (или) замечания по Проекту принимаются с 20 апреля 2022 года до 13 мая 2022 года (включительно) посредством почтового отправления по адресу: 160000, г. Вологда, ул. М. Ульяновой, д. 6а или по электронной почте dg@vologda-city.ru, либо посредством информационного сервиса Портала государственных и муниципальных услуг (функций) Вологодской области (<http://gosuslugi35.ru>), либо внесения записи в книгу (журнале) учета посетителей экспозиции Проекта. Телефоны для справок: 72-15-34, 72-23-05, 76-06-05.

Постановление Главы города Вологды от 11 апреля 2022 года № 135 «О назначении общественных обсуждений по проекту решения Вологодской городской Думы «О внесении изменений в решение Вологодской городской Думы от 02 апреля 2007 года № 392 «О Правилах благоустройства городского округа города Вологды» опубликовано в газете «Вологодские новости» 13 апреля 2022 года и размещено на официальном сайте Администрации города Вологды в информационно-телекоммуникационной сети «Интернет» (vologda-portal.ru) 13 апреля 2022 года.


Проект, подлежащий рассмотрению на общественных обсуждениях, подлежит размещению на официальном сайте Администрации города Вологды в информационно-телекоммуникационной сети «Интернет» (www.vologda-portal.ru).

ПЕРЕЧЕНЬ ОБЩЕСТВЕННЫХ ТЕРРИТОРИЙ, ВНЕСЕННЫХ НА ОБЩЕСТВЕННЫЕ ОБСУЖДЕНИЯ В РАМКАХ РЕАЛИЗАЦИИ МУНИЦИПАЛЬНОЙ ПРОГРАММЫ «ФОРМИРОВАНИЕ СОВРЕМЕННОЙ ГОРОДСКОЙ СРЕДЫ НА ТЕРРИТОРИИ ГОРОДСКОГО ОКРУГА ГОРОДА ВОЛОГДЫ В 2023 ГОДУ.

1. Аллея по проспекту Победы

Организация ливневой системы. Замена старого асфальтового покрытия на новое. Высадить новые деревья и кустарники, кронировать по необходимости уже имеющиеся. Сохранение большой клумбы с многолетними растениями. Дополнить новыми клумбами у памятника Ленину, установить 2-3 общественные доски объявлений (возможно сделать их как у Дома актера)


БУЛЬВАР НА ПРОСПЕКТЕ ПОБЕДЫ



2. Бульвар по ул. Ильюшина

Ремонт асфальтового покрытия, оборудование пешеходные дорожек, велодорожек. Главная пешеходная дорожка опоясывает по периметру весь парк, территория проектирования включает в себя детскую площадку, площадку для отдыха взрослого населения, спортивную площадку для выгула собак. В западной части бульвара размещена площадка для проведения массовых мероприятий и ярмарок, в северной части сохранен массив зеленых насаждений. Проложены тропы с покрытием бетонной брусчатки. Площадка для выгула собак имеет песчано-гравийное покрытие, на детской и спортивной площадке предусмотрено покрытие из резиновой крошки, запроектированы качели, спортивный комплекс. Расставлены скамейки. На спортивной площадке оборудование для воркаута, уличные тренажеры. Площадка для массовых мероприятий имеет покрытие из тротуарной плитки. Предусмотрена возможность размещения торговых павильонов для проведения мероприятий. В местах где существующие деревья попадают на проектируемые детские спортивные площадки выполнен пристыловой круг, с обрамлением металлической ленты. На всей территории бульвара предусмотрено освещение скамейки, урны для мусора.

БУЛЬВАР ПО УЛИЦЕ ИЛЬЮШИНА



3. Площадь им. Бабушкина

Замена старого асфальтового покрытия, замена старых и установка новых современных уличных светильников. Благоустройство старых и разбивка новых клумб с высадкой на них многолетних цветов. Кронирование и обрезка деревьев и кустарников.

ПЛОЩАДЬ БАБУШКИНА



4. Осановская роща 2 этап

Организация дорожки по периметру рощи, а так же через рощу вместе с велодорожками. Организация освещения по периметру рощи и в местах организации площадок для занятия спортом и отдыхом. Обустройство спортивных площадок, в т.ч. для занятий роликами, скейтками, велосипедами (для разных возрастных групп). Обустройство детской площадки с горкой, детскими качелями для детей до года, песочницей. Произвести ревизию старых деревьев и в случае необходимости – произвести их порубку, высадку новых. Организация площадок для отдыха с установкой скамеек (или по периметру рощи). Площадка с небольшой сценой для мероприятий. Установка ограждения по периметру рощи.

ПАРК ОСАНОВСКАЯ РОЩА. ВТОРОЙ ЭТАП БЛАГОУСТРОЙСТВА




5. Парк Ветеранов труда

Монтаж уличного освещения и осветительного оборудования на территории парка. Формирование архитектурно-ландшафтной среды. Кронирование деревьев и подбор ассортимента растений, разбивка клумб и цветников. Обустройство на территории парка интерактивных зон: зона для детей/ функциональная детская площадка от 0 до 7 лет, зона культурно-мас-

совых мероприятий, развлечений, платных услуг (аттракционы), прогулочная зона, тихого отдыха (маршруты для пеших прогулок, скамейки, столы для игр в шахматы/шашки), спортивно-оздоровительная зона (обустройство скейт-площадки, инвентаря, зоны для воркаута, спортивные комплексы для катания на скейтборде, роликах ВМХ), оборудование биотуалетов.

ПАРК КУЛЬТУРЫ И ОТДЫХА ВЕТЕРАНОВ ТРУДА



6. Зеленая зона между д. 58-60 по ул. Энгельса

Устройство тротуаров брусчатка (асфальт) с установкой бордюрного камня. Установка опор уличного освещения. Создание зеленой прогулочной зоны, устройство малых архитектурных форм, высадка деревьев и кустарника (с привлечением жителей района)


ТЕРРИТОРИЯ У ДОМОВ НА УЛ ЭНГЕЛЬСА, 58-60, 58



7. Территория Парка Мира со стороны Заречья

Расширение и благоустройство пляжной зоны, в частности подхода к воде (убрать кустарник, завести и распланировать песок, поставить 6 антивандалных скамеек). Оборудовать площадку для сбор мусора, поставить два контейнера. Оборудовать детскую площадку с качелями и площадку для воркаута. Оборудовать две площадки для пляжного волейбола. Построить скейт-площадку. Произвести посадку дополнительных лиственных деревьев в местах их отсутствия. Обустроить дорожки для бега и скандинавской ходьбы. Установить светильники (уличное освещение). Организовать стоянку для автомобилей. Обустроить подъездный путь к пляжу.


ТЕРРИТОРИЯ ПАРКА МИРА СО СТОРОНЫ ЗАРЕЧЬЯ



8. Сквер у дома – музея Петра I

Замена старого асфальтового покрытия. Замена старых и установка новых современных уличных светильников, перенос существующих точек освещения. Благоустройство старых и разбивка новых клумб с высадкой на них многолетних цветов, замена газона. Кронирование и обрезка деревьев и кустарников. Установка фонтана, кованых арок на бетонных тумбах, скамьи для фотосессий. Оборудовать зону с банкетками (скамейками). Установка интерактивной информационной доски. Оборудование биотуалетов.

СКВЕР ВБЛИЗИ “ДОМА-МУЗЕЯ ПЕТРА-I”



УТВЕРЖДАЮ
Мэр города Вологды
С.А. Воропанов
13 апреля 2022 года

ПРОТОКОЛ № 81-Т

проведения заседания общественной комиссии по вопросу утверждения дизайн-проектов общественных территорий, отобранных для проведения ежегодного голосования в рамках реализации муниципальной программы «Формирование современной городской среды на территории городского округа города Вологды» по благоустройству общественных территорий в 2023 году

04 апреля 2022 года

Вел совещание: начальник Департамента городского хозяйства Администрации города Вологды Шумилов Алексей Александрович.

Присутствовали: 9 членов Общественной комиссии (53%), иные участники заседания согласно прилагаемому составу участников.

Протокол вел: главный специалист по осуществлению полномочий собственника муниципальных помещений Отдела организации содержания и капитального ремонта жилищного фонда Департамента городского хозяйства Администрации города Вологды Жабчикова Илона Сергеевна.

ПОВЕСТКА ДНЯ:

1. Об утверждении дизайн-проектов общественных территорий, отобранных для проведения ежегодного голосования в рамках реализации муниципальной программы «Формирование современной городской среды на территории городского округа города Вологды» по благоустройству общественных территорий в 2023 году.

Информировал: Шумилов Алексей Александрович, начальник Департамента городского хозяйства Администрации города Вологды.

В обсуждении участвовали: Заварин Р.Ю., Чуранов С.А., Шумилов А.А., Клопов С.В., Майоров Н.Н., Воробьева Е.И., Выдров М.А.

ОТЧЕТ о результатах деятельности муниципальное автономное учреждение культуры «Центр культурного развития города Вологды» и об использовании закрепленного за ним муниципального имущества за 2021 год

Раздел 1. ОБЩИЕ СВЕДЕНИЯ ОБ УЧРЕЖДЕНИИ

1.1. Перечень разрешительных документов, на основании которых Учреждение осуществляет деятельность:

№ п/п	Наименование документа	Реквизиты документа	Срок действия документа
1	2	3	4
1.	Устав МАУК «ЦКР г. Вологды»	Постановление Главы города Вологды от 01.10.2009г. № 5148 (в редакции распоряжения заместителя Мэра города Вологды по социальным вопросам от 06.07.2018г. № 59	бессрочный
2.	Свидетельство о постановке на учет в налоговом органе по месту нахождения на территории РФ	Серия 35 № 001865663 от 20.10.2009 года	бессрочный

1.2. Перечень видов деятельности, которые Учреждение вправе осуществлять в соответствии с его учредительными документами (за отчетный год и год, предшествующий отчетному):

№ п/п	Наименование вида деятельности	2020 г.	2021 г.
1.	Основные виды деятельности:		
1.1.	Деятельность творческая, деятельность в области искусства и организации развлечений	да	да
1.2.	Деятельность учреждений клубного типа: клубов, дворцов и домов культуры, домов народного творчества	да	да
2.	Приносящая доход деятельность:		
2.1.	Разработка сценариев культурных программ и массовых мероприятий, выполнение постановочных работ, оказание методической помощи в разработке оригинальных сценариев мероприятий, художественное оформление мероприятий и помещений по заявкам физических и юридических лиц;	да	да
2.2.	Оказание услуг по организации и проведению международных, всероссийских, межрегиональных конкурсов, форумов, конференций, праздников, концертов, ярмарок, выставок по различным жанрам народных художественных промыслов;	да	да
2.3.	Прокат (предоставление в аренду) сценических костюмов, культурного инвентаря, звукоусилительной и свето-технической аппаратуры и оборудования музыкальных инструментов, реквизита;	да	да
2.4.	Услуги по проведению юбилеев, праздников, вечеров по персональным заказам физических лиц, заявкам организаций;	да	да
2.5.	Услуги по изготовлению, размещению и распространению социальной, спонсорской и иной рекламы в целях создания условий, способствующих осуществлению основных видов деятельности, в соответствии с действующим законодательством Российской Федерации;	да	да
2.6.	Продажа предметов народных художественных промыслов и ремесел, декоративно-прикладного искусства;	да	да

2.7.	Участие в городских, региональных, межрегиональных и международных форумах, выставках, иных мероприятиях в сфере народных художественных промыслов и ремесел, декоративно-прикладного искусства, современной культуры и искусства;	да	да
2.8.	Оказание методической помощи мастерам и ремесленникам по вопросам народных художественных промыслов и ремесел, декоративно-прикладного искусства, современной культуры и искусства;	да	да
2.9.	Оказание посреднических услуг в области народных художественных промыслов и декоративно-прикладного искусства;	да	да
2.10.	Создание и организация работы студий, кружков, художественных мастерских, любительских объединений и клубов народных художественных промыслов и ремесел, декоративно-прикладного искусства, современной культуры и искусства;	да	да
2.11.	Разработка и реализация выставочных проектов (стационарные, передвижные, различные по темам и персонификации);	да	да
2.12.	Организация и проведение конкурсов, ярмарок, выставок-продаж, мастер-классов, открытых дискуссий, семинаров, конференций, лекций, презентаций и кинолекториев, иных мероприятий по народным промыслам и ремеслам, декоративно-прикладному искусству и современной культуре и искусству;	да	да
2.13.	Сдача в аренду имущества Учреждения по согласованию с Учредителем.	да	да

1.3. Состав наблюдательного совета Учреждения (за отчетный год и год, предшествующий отчетному):

2020 г.		2021 г.	
Ф.И.О.	Должность	Ф.И.О.	Должность

На основании п.5.5. Устава МАУК «ЦКР г.Вологды» Учредитель выполняет функции наблюдательного совета постоянно, осуществляя свои полномочия по мере необходимости.

1.4. Перечень услуг (работ), которые оказываются потребителям за плату в случаях, предусмотренных нормативными правовыми (правовыми) актами с указанием потребителей указанных услуг (работ):

№ п/п	Наименование услуги (работы)	Потребители услуги (работы)
1.	Подготовка и проведение культурно-досуговых мероприятий	Физические и юридические лица
2.	Создание и организация работы студий, кружков, художественных мастерских, любительских объединений и клубов народных художественных промыслов и ремесел, декоративно-прикладного искусства, современной культуры и искусства	Физические лица
3.	Организация и проведение конкурсов, ярмарок, выставок-продаж, мастер-классов, открытых дискуссий, семинаров, конференций, лекций, презентаций и кинолекториев, иных мероприятий по народным промыслам и ремеслам, декоративно-прикладному искусству и современной культуре и искусству	Физические и юридические лица
4.	Сдача в аренду имущества	Физические и юридические лица

1.5. Количество штатных единиц Учреждения:

№ п/п	Наименование показателя	На начало отчетного года	На конец отчетного года
1.	Количество штатных единиц Учреждения, всего:	19,5	19,5
1.1.	Директор	1	1
1.2.	Заместитель директора по современной культуре	1	0
1.3.	Заместитель директора по финансовым вопросам	1	1
1.4.	Художественный руководитель	1	1
1.5.	Заведующий хозяйством	1	1
1.6.	Инспектор по кадрам	1	1
1.7.	Менеджер культурно-досугового учреждения	2	2
1.8.	Менеджер по культурно-массовому досугу	1	1
1.9.	Руководитель кружка	1	1
1.10.	Руководитель клубного формирования	0,25	0,5
1.11.	Хормейстер	0,5	1
1.12.	Концертмейстер	0,5	0,5
1.13.	Руководитель студии	0,5	1
1.14.	Звукооператор	1	1
1.15.	Режиссер	0,25	0,5
1.16.	Уборщица служебных помещений	1,5	1,5
1.17.	Вахтер	4	2
1.18.	Дворник	0,5	0,5
1.19.	Хореограф	0	1
1.21.	IT-менеджер	0,5	0,5
1.22.	Акомпаниатор	0	0,5
2.	Фактическая численность, всего:	22,0	20,0
2.1.	Директор	1	1
2.2.	Заместитель директора по современной культуре	1	0
2.3.	Заместитель директора по финансовым вопросам	1	1
2.4.	Художественный руководитель	1	1
2.5.	Заведующий хозяйством	1	1
2.6.	Инспектор по кадрам	1	1
2.7.	Менеджер культурно-досугового учреждения	2	2
2.8.	Менеджер по культурно-массовому досугу	1	1
2.9.	Руководитель кружка	2	1
2.10.	Руководитель клубного формирования	1	1
2.11.	Хормейстер	1	2
2.12.	Концертмейстер	1	1
2.13.	Руководитель студии	1	1
2.14.	Звукооператор	1	1
2.15.	Режиссер	1	1
2.16.	Уборщица служебных помещений	2	2
2.17.	Вахтер	2	2
2.18.	Дворник	1	1
2.19.	IT-менеджер	0	0

Причины изменения количества штатных единиц на конец года

1.6. Среднегодовая численность работников Учреждения и средняя заработная плата работников Учреждения:

№ п/п	Наименование показателя	На начало отчетного года	На конец отчетного года
1.	Среднегодовая численность работников	19,2	14,5
1.1.	руководитель учреждения	1	1
1.2.	заместители руководителя	2,2	1,7
1.3.	художественный персонал	0	0
1.4.	художественный персонал	0,7	1
1.5.	специалисты	7,3	5,3
1.6.	прочий персонал	8,0	5,5
1.7.	педагогические работники	0	0
2.	Средняя заработная плата работников, руб.	36 003,03	41 160,92
2.1.	руководитель учреждения	56 516,67	76 858,33
2.2.	заместители руководителя	64 602,27	66 975,50
2.3.	художественный персонал	0	0
2.4.	художественный персонал	69 785,71	57 400,00
2.5.	специалисты	33 712,33	34 542,45
2.6.	прочий персонал	24 708,33	30 116,67
2.7.	педагогические работники	0	0

Раздел 2. РЕЗУЛЬТАТ ДЕЯТЕЛЬНОСТИ УЧРЕЖДЕНИЯ

2.1. Информация об исполнении муниципального задания (за отчетный год и год, предшествующий отчетному):

№ п/п	Муниципальное задание	Информация об исполнении муниципального задания	
		2020 г.	2021 г.
1.	Муниципальное задание № 12 на 2020 год и плановый период 2021 и 2022 годов	1. Количество мероприятий (межрегионального, всероссийского, международного уровня, в которых приняли участие руководители) – 6 (согласно плану – 4) – свыше 100%; 2. Количество клубных формирований – 8 (согласно плану – 7) – свыше 100%; 3. Количество участников клубных формирований – 228 человек (согласно плану – 200 человек) – свыше 100%; 4. Количество изданий – 1 шт. (согласно плану – 1) – 100%; 5. Количество проведенных мероприятий (организация и проведение методических мероприятий) – 1 (согласно плану – 1) – 100%; 6. Количество участников мероприятий (организация и проведение мастер-классов) – 107 (согласно плану – 107) – 100%;	1. Количество мероприятий (межрегионального, всероссийского, международного уровня, в которых приняли участие руководители/участники клубного формирования) – 8 (согласно плану – 4) – свыше 100%; 2. Количество клубных формирований – 7 (согласно плану – 8) – 100%; 3. Количество участников мероприятий (организация и проведение иных зрелищных культурно-массовых мероприятий) – 370 человек (согласно плану 100 чел.) – свыше 100%; 4. Количество проведенных мероприятий (организация и проведение иных зрелищных культурно-массовых мероприятий) – 45 (согласно плану – 45) – 100%;
2.	Муниципальное задание № 12 на 2021 год и плановый период 2022 и 2023 годов	7. Количество проведенных мероприятий (организация и проведение мастер-классов) – 25 (согласно плану – 25) – 100%; 8. Количество участников мероприятий (организация и проведение творческих мероприятий) – 410 человек (согласно плану – 313) – свыше 100%; 9. Количество проведенных мероприятий (организация и проведение творческих мероприятий) – 6 (согласно плану – 6) – 100%; 10. Количество участников мероприятий (организация и проведение иных зрелищных культурно-массовых мероприятий) – 378 человек (согласно плану 200 чел.) – свыше 100%; 11. Количество посетителей (организация и проведение иных зрелищных культурно-массовых мероприятий) – 5345 человека (согласно плану – 4000) – свыше 100%;	

2.2. Объем финансового обеспечения (за отчетный год и год, предшествующий отчетному):

№ п/п	Наименование показателя	Бюджетные средства, тыс. руб.		Фактически профинансировано, тыс. руб.		Фактически освоено, тыс. руб.	
		2020 г.	2021 г.	2020 г.	2021 г.	2020 г.	2021 г.
1.	Муниципальное задание, всего	11 958,5	9813,1	11 958,5	9813,1	12824,7	9277,1
	в том числе:						
1.1.							
2.	Развитие автономного учреждения в рамках программ, всего	0,00	0,00	0,00	0,00	0,00	0,00
3.	Деятельность, связанная с выполнением работ или оказанием услуг, в соответствии с обязательствами перед страховщиком по обязательному социальному страхованию	0,00	0,00	0,00	0,00	0,00	0,00

2.3. Общее количество потребителей, воспользовавшихся услугами (работами) Учреждения, и средняя стоимость для потребителей получения частично платных и полностью платных услуг (работ) за отчетный год и год, предшествующий отчетному:

№ п/п	Вид услуги	Количество потребителей		Средняя стоимость, руб.	
		2020 г.	2021 г.	2020 г.	2021 г.
1.	Бесплатные услуги (работы):			x	x
1.1.	Организация деятельности клубных формирований и формированиями самодетельного народного творчества	228	236	0,00	0,00
1.2.	Организация и проведение культурно-массовых мероприятий	5345	4954	0,00	0,00
2.	Частично платные услуги (работы):				
3.	Полностью платные услуги (работы):				
3.1.	Организация деятельности клубных формирований и формированиями самодетельного народного творчества	189	178	1360,00	1490,00
3.2.	Организация и проведение культурно-массовых мероприятий	9241	10826	140,00	150,00
4.	Итого				

2.4. Изменение цен (тарифов) на частично платные и полностью платные услуги (работы), оказываемые потребителям (в течение отчетного года):

№ п/п	Вид услуги (работы)	Изменение цены (тарифа), руб.			
		с 01.01.2021 г.	с 01.04.2021 г.	с 01.07.2021 г.	с 01.10.2021 г.
1.	Частично платные услуги (работы):				
2.	Полностью платные услуги (работы):				
2.1.	Танцевальная студия «Мальши»	1200,00	1200,00	1500,00	1500,00
2.2.	Танцевальная студия «Ингины»	1200,00	1200,00	1500,00	1500,00
2.3.	Танцевальная студия «Фиксики»	1200,00	1200,00	1500,00	1500,00
2.4.	Танцевальная студия «Богатыри»	1200,00	1200,00	1500,00	1500,00
2.5.	Танцевальная студия «Академия танца»	1200,00	1200,00	1500,00	1500,00
2.6.	Фитнес- группа для взрослых	1300,00	1300,00	0,00	0,00
2.7.	Студия любителей ирландского танца	1200,00	1200,00	1200,00	1200,00
2.8.	Студия брейк-данса	1200,00	1200,00	0,00	0,00
2.9.	Студия современного танца	0,00	0,00	1200,00	1200,00
2.10.	Вокальная студия (группа) (индивиду.)	1200,00	1200,00	1200,00	1200,00
2.11.	Студия изобразительного искусства	2500,00	2500,00	2500,00	2500,00
2.12.	Студия игры на гитаре	1500,00	1500,00	1500,00	1500,00
2.13.	Театральная студия «Крек-Пекс»	1500,00	1500,00	1500,00	1500,00
2.14.	Студия игры на электромузыкальных инструментах	700,00	700,00	700,00	700,00
2.15.	Школа-студия восточного танца «Жасмин»	0,00	0,00	1500,00	1500,00
2.16.	Студия любителей восточного танца	0,00	0,00	1500,00	1500,00
2.17.	Мастер-классы декоративно-прикладного творчества - в течение года - в каникулярный период	50,00	50,00	50,00	50,00
2.18.	Мероприятия - в течение года - в каникулярный период	150,00	150,00	150,00	150,00
2.19.	Конкурсы декоративно-прикладного творчества	90,00	90,00	90,00	90,00
2.20.	Конкурсы, фестивали (орг. взнос в зависимости от номинации)	100-800,00	100-800,00	100-800,00	100-800,00
2.21.	Новогодняя программа	250,00	250,00	250,00	250,00
2.22.	Концертные программы	200-500,00	200-500,00	200-500,00	200-500,00

2.5. Суммы доходов, полученные Учреждением от оказания платных услуг (выполнения работ) и иной, приносящей доход деятельности в отчетный год и год, предшествующий отчетному:

№	Наименование показателя	2020 г.	2021 г.
1.	Поступления от оказания Учреждением услуг (выполнения работ), относящихся в соответствии с уставом Учреждения к его основным видам деятельности, предоставление которых для физических и юридических лиц осуществляется на платной основе, всего, тыс. руб.:	2611,2	3624,4
2.	Поступления от иной приносящей доход деятельности, всего, тыс. руб.:	-22,8	0,00
2.1.	Аренда имущества	69,2	0,00
2.2.	Иные доходы	-92,0	-127,1
2.3.	Безвозмездные денежные поступления		10,0
3.	Общая сумма прибыли после налогообложения в отчетном периоде, образовавшаяся в связи с оказанием частично платных и полностью платных услуг (выполнения работ), тыс. руб.		

2.6. Показатели финансового состояния учреждения (в разрезе поступлений (выплат), предусмотренных Планом финансово-хозяйственной деятельности):

№ п/п	Наименование показателя	На начало отчетного года, тыс. руб.	На конец отчетного года, тыс. руб.	Изменения (увеличение, уменьшение), %
1.	Балансовая (остаточная) стоимость нефинансовых активов	87 703,1 (66 356,5)	9 918,8 (1774,4)	-88,7 % (-97,3%)
2.	Финансовые активы, всего	27 699,2	33 085,0	+19,4 %
2.1.	дебиторская задолженность по доходам	26 162,0	31 982,8	+22 %
2.2.	дебиторская задолженность по расходам, всего	36,1	13,5	-63 %
	в том числе:			
	КОСГУ 221	0,6	0,00	-
	КОСГУ 223	0,00	0,00	-
	КОСГУ 225	0,00	0,00	-
	КОСГУ 226	22,6	11,5	-49%
	КОСГУ 310	0,00	0,00	-
	КОСГУ 340	12,9	2,0	-84%
2.3.	дебиторская задолженность, нерезальная к взысканию	0,00	0,00	-
3.	Обязательства, всего	111 262,7	39 169,2	-65 %
3.1.	кредиторская задолженность, всего	281,6	121,4	-56,9%
	в том числе:			
	КОСГУ 211	57,3	36,7	-36%
	КОСГУ 213	66,4	0	-
	КОСГУ 221	0,5	2,2	+340%
	КОСГУ 223	5,6	80,6	1339 %
	КОСГУ 226	11,9	1,9	-84 %
	КОСГУ 290	139,9	0	-
3.2.	Просроченная кредиторская задолженность, всего	0	0	-

Причины образования просроченной кредиторской задолженности: Причины образования дебиторской задолженности, нерезальной к взысканию:

2.7. Общая сумма выставленных требований в возмещение ущерба по недостаткам и хищениям материальных ценностей, денежных средств, а также от порчи материальных ценностей:

2.8. Показатели по поступлениям и выплатам Учреждения:

№ п/п	Наименование показателя	Утверждено на год, тыс. руб.	Кассовый расход, тыс. руб.	Процент исполнения, %
1.	Остаток средств на начало года	1501,1	1501,1	100 %
2.	Поступления, всего (с учетом возвратов)	9813,1	9813,1	100 %
2.1.	субсидии на выполнение муниципального задания	9813,1	9813,1	100 %
2.2.	целевые субсидии			
2.3.	бюджетные инвестиции			
2.4.	прочие поступления			
2.5.	аренда имущества			

2.6.	возвращено остатков субсидий прошлых лет			
3.	Поступления от оказания Учреждением услуг (выполнения работ), предоставление которых осуществляется на платной основе, всего	3386,4	3624,4	107 %
3.1.	Платные услуги	3386,4	3624,4	107 %
4.	Поступления от иной, приносящей доход деятельности, всего:	-119,5	-116,6	-98 %
4.1.	возврат остатков прошлых лет	0,5	0,5	100%
4.2.	Доходы по условным арендным платежам	0,0	0,0	-
4.3.	Аренда имущества	0,0	0,0	-
4.4.	Иные доходы	-130,0	-127,1	-98%
4.5.	Безвозмездные денежные поступления	10,0	10,0	100%
5.	Выплаты, всего (с учетом восстановленных кассовых выплат):	14581,1	13733,4	94 %
5.1.	заработная плата (КОСГУ 211)	8068,7	7547,3	94 %
5.2.	социальные пособия и компенсации персоналу в денежной форме (КОСГУ 266)	15,0	11,5	77 %
5.3.	начисления на выплате по оплате труда (КОСГУ 213)	2464,5	2334,9	95%
5.4.	услуги связи (КОСГУ 221)	34,0	29,8	88 %
5.5.	транспортные услуги (КОСГУ 222)	0,00	0,00	-
5.6.	коммунальные услуги (КОСГУ 223)	495,8	489,9	99 %
5.7.	арендная плата за пользование имуществом (КОСГУ 224)	0,00	0,00	-
5.8.	работы, услуги по содержанию имущества (КОСГУ 225)	559,5	559,5	100 %
5.9.	Прочие работы, услуги (КОСГУ 226)	1530,6	1486,5	97 %
5.10.	Страхование (КОСГУ 227)	8,9	8,9	100 %
5.11.	Услуги, работы для целей капитальных вложений (КОСГУ 228)	0,00	0,00	-
5.12.	Арендная плата за пользование земельными участками и другими обособленными природными объектами (КОСГУ 229)	0,00	0,00	-
5.13.	Пенсии, пособия, выплачиваемые работодателями, нанимателями бывшим работникам в денежной форме (КОСГУ 264)	0,00	0,00	-
5.14.	прочие расходы (КОСГУ 290)	155,1	155,1	100 %
5.15.	увеличение стоимости основных средств (КОСГУ 310)	370,1	276,7	75 %
5.16.	увеличение стоимости материальных запасов (КОСГУ 340)	878,9	833,3	95 %
6.	Объем публичных обязательств перед физическими лицами в денежной форме, полномочия по исполнению которых переданы в установленном порядке Учреждению			
7.	Остаток средств на конец года		1088,6	

2.9. Информация об осуществлении деятельности, связанной с выполнением работ или оказанием услуг, в соответствии с обязательствами перед страховщиком по обязательному социальному страхованию _____.

2.10. Количество жалоб потребителей и принятые по результатам их рассмотрения меры – жалоб не поступало.

Раздел 3. ОБ ИСПОЛЬЗОВАНИИ ИМУЩЕСТВА, ЗАКРЕПЛЕННОГО ЗА УЧРЕЖДЕНИЕМ

№ п/п	Наименование показателя	На начало отчетного года	На конец отчетного года
1.	Общая балансовая (остаточная) стоимость недвижимого имущества, находящегося у Учреждения на праве оперативного управления, тыс. руб.	73160,0 (65474,9)	2479,4 (1228,9)
2.	Общая балансовая (остаточная) стоимость недвижимого имущества, находящегося у Учреждения на праве оперативного управления и переданного в аренду, тыс. руб.	0,00	0,00
3.	Общая балансовая (остаточная) стоимость недвижимого имущества, находящегося у Учреждения на праве оперативного управления и переданного в безвозмездное пользование, тыс. руб.	61 031,2 (57 495,5)	0,00
4.	Общая балансовая (остаточная) стоимость движимого имущества, находящегося у Учреждения на праве оперативного управления, тыс. руб.	7451,0 (917,7)	7439,2 (388,9)
5.	Общая балансовая (остаточная) стоимость движимого имущества, находящегося у Учреждения на праве оперативного управления и переданного в аренду, тыс. руб.	0,00	0,00
6.	Общая балансовая (остаточная) стоимость движимого имущества, находящегося у Учреждения на праве оперативного управления, и переданного в безвозмездное пользование, тыс. руб.	0,00	0,00
7.	Общая площадь объектов недвижимого имущества, находящегося у Учреждения на праве оперативного управления, кв.м	2436,5	1495,2
8.	Общая площадь объектов недвижимого имущества, находящегося у Учреждения на праве оперативного управления, и переданного в аренду, кв.м	0,00	0,00
9.	Общая площадь объектов недвижимого имущества, находящегося у Учреждения на праве оперативного управления, и переданного в безвозмездное пользование, кв.м	289,1	0,00
10.	Количество объектов недвижимого имущества, находящегося у Учреждения на праве оперативного управления	4	2
11.	Объем средств, полученных в отчетном году от распоряжения в установленном порядке имуществом, находящимся у Учреждения на праве оперативного управления, тыс. руб.	0,00	0,00
12.	Общая балансовая (остаточная) стоимость недвижимого имущества, приобретенного Учреждением в отчетном году за счет средств, выделенных органом, осуществляющим функции и полномочия учредителя, Учреждению на указанные цели, тыс. руб.	0,00	0,00
13.	Общая балансовая (остаточная) стоимость недвижимого имущества, приобретенного Учреждением в отчетном году за счет доходов, полученных от платных услуг и иной приносящей доход деятельности, тыс. руб.	0,00	0,00
14.	Общая балансовая (остаточная) стоимость особо ценного движимого имущества, находящегося у Учреждения на праве оперативного управления, тыс. руб.	4691,1 (880,0)	4263,1 (389,0)

Директор М.С.Маньк
(должность руководителя Учреждения) (подпись) (инициалы, фамилия)
«15» марта 2022 г.

ОТЧЕТ

о результатах деятельности
муниципального автономного учреждения культуры
(полное наименование муниципального автономного учреждения)
«Парки города Вологды»
и об использовании закрепленного за ним муниципального имущества
за 2021 год

Раздел 1. ОБЩИЕ СВЕДЕНИЯ ОБ УЧРЕЖДЕНИИ

1.1. Перечень разрешительных документов, на основании которых Учреждение осуществляет деятельность:

№ п/п	Наименование документа	Реквизиты документа	Срок действия документа
1.	Устав	Утвержден Постановлением Главы города Вологды № 378 от 28.01.2009г. с изменениями от 20.02.2019г. № 170	бессрочный
2.	Свидетельство о постановке на учет в налоговом органе	Серия 35 № 001807928 от 24.11.1994г.	бессрочный
3.	Свидетельство о внесении записи в Единый государственный реестр юридических лиц	Серия 35 № 001998854 от 30.09.2011г.	бессрочный

1.2. Перечень видов деятельности, которые Учреждение вправе осуществлять в соответствии с его учредительными документами (за отчетный год и год, предшествующий отчетному):

№ п/п	Наименование вида деятельности	2020 г.	2021 г.
1.	Основные виды деятельности:		
1.1.	Деятельность зрелищно-развлекательная прочая, не включенная в другие группировки	да	да
1.2.	Деятельность парков культуры и отдыха и тематических парков	да	да
1.3.	Деятельность по благоустройству ландшафта	да	да
1.4.	Озеленение и благоустройство парков	да	да
1.5.	Организация отдыха и развлечений (аттракционы, игры, шоу, пикниковые площадки)	да	да
1.6.	Обработка и обслуживание парков, спортивных и игровых площадок, зон отдыха, расположенных на территории парков, а также стационарных и проточных водных пространств (водоемов, прудов)	да	да
1.7.	Организация и проведение культурных программ и массовых мероприятий (фестивалей, конкурсов, концертных программ, ярмарок, выставок, праздников, массовых гуляний, дискотек, вечеров отдыха)	да	да
2.	Иные виды деятельности:		
2.1.	Другие виды деятельности по организации досуга, не противоречащие законам РФ	да	да
2.2.	Иные виды деятельности, не являющиеся основным видом деятельности, в соответствии с действующим законодательством, в соответствии с действующим законодательством, в том числе приносящие доход лишь постольку, поскольку это служит достижению целей, ради которых оно создано и, если это соответствует таким целям	да	да
2.2.1.	оказание посреднических услуг: реализация билетов на концертные, театральные-зрелищные мероприятия, проводимые третьими лицами	да	да
2.2.2.	услуги по изготовлению, размещению и распространению социальной, спонсорской и иной рекламы	да	да
2.2.3.	предоставление услуг по прокату сценических костюмов, аттракционного оборудования, звукоусилительной и осветительной аппаратуры и другого профильного оборудования	да	да
2.2.4.	организация работы клубов, кружков, студий, творческих объединений по интересам различной направленности	да	да
2.2.5.	осуществление деятельности по организации общественного питания во время проведения культурно-массовых мероприятий	да	да

2.2.6.	организация работы пунктов проката спортивного оборудования и инвентаря	да	да
2.2.7.	Организация работы тиров	да	да
2.2.8.	Оказание услуг по выполнению художественно-оформительских работ	да	да
2.2.9.	Оказание услуг ответственного хранения	да	да
2.2.10.	Сдача в аренду имущества Учредителя по согласованию с Учредителем	да	да

1.3. Состав наблюдательного совета Учреждения

Функции наблюдательного совета переданы Учредителю на основании Устава (п. 5.3. «Органами управления Учреждением являются наблюдательный совет Учреждения (до создания наблюдательного совета Учреждения его функций выполняет Учредитель), директор Учреждения») утвержденного Постановлением Администрации города Вологды от 20.02.2019 года № 170.

1.4. Перечень услуг (работ), которые оказываются потребителям за плату в случаях, предусмотренных нормативными правовыми (правовыми) актами с указанием потребителей указанных услуг (работ):

№ п/п	Наименование услуги (работы)	Потребители услуги (работы)
1.	Основные виды деятельности	---
2.	Другие виды деятельности по организации досуга, не противоречащие законам РФ	---
2.1.	организация работы аттракционов	физические и юридические лица
2.2.	услуги по прокату звукоусилительного оборудования	юридические лица
2.3.	услуги по предоставлению имущества в аренду	физические и юридические лица
2.4.	услуги по организации ответственного хранения	физические и юридические лица

1.5. Количество штатных единиц Учреждения:

№ п/п	Наименование показателя	На начало отчетного года	На конец отчетного года
1.	Количество штатных единиц Учреждения, всего:	5	5
2.	Фактическая численность, всего:	3	4

Причины изменения количества штатных единиц на конец года:

Количество штатных единиц в течении года не менялось.

1.6. Среднегодовая численность работников Учреждения и средняя заработная плата работников Учреждения:

№ п/п	Наименование показателя	На начало отчетного года	На конец отчетного года
1.	Среднегодовая численность работников	3,2	4,1
2.	Средняя заработная плата работников, руб.	46864,58	49817,07

Раздел 2. РЕЗУЛЬТАТ ДЕЯТЕЛЬНОСТИ УЧРЕЖДЕНИЯ

2.1. Информация об исполнении муниципального задания (за отчетный год и год, предшествующий отчетному):

№ п/п	Муниципальное задание	Информация об исполнении муниципального задания	
		2020 г.	2021 г.
1.	Организация и проведение культурно-массовых мероприятий (зрелищных культурно-массовых)	8 мероприятий	19 мероприятий
2.	Организация и проведение творческих мероприятий (фестиваль, конкурс, смотр)	11 мероприятий	12 мероприятий
3.	Текущий ремонт и содержание сооружений (парков культуры и отдыха); выполнение работ по благоустройству и озеленению активных зон отдыха; размещение и содержание малых архитектурных форм и дорожно-тропичной сети парка; организация и обустройство мест массового отдыха населения; цветочное оформление; праздничное оформление	-	165000,00 кв.м.

2.2. Объем финансового обеспечения (за отчетный год и год, предшествующий отчетному):

№ п/п	Наименование показателя	Бюджетные средства, тыс. руб.		Фактически профинансировано, тыс. руб.		Фактически освоено, тыс. руб.	
		2020г.	2021г.	2020г.	2021г.	2020г.	2021г.
1.	Муниципальное задание, всего	4 819,9	6 911,3	4 819,9	6 911,3	4 844,1	6 894,4

2.3. Общее количество потребителей, воспользовавшихся услугами (работами) Учреждения, и средняя стоимость для потребителей получения частично платных и полностью платных услуг (работ) за отчетный год и год, предшествующий отчетному:

№ п/п	Вид услуги	Количество потребителей		Средняя стоимость, руб.	
		2020г.	2021 г.	2020г.	2021 г.
1.	Бесплатные услуги (работы):				
1.1.	Организация и проведение творческих (фестивали, выставки, конкурсы, смотры) мероприятий	826	1845	X	X
1.2.	Организация и проведение иных зрелищных культурно-массовых мероприятий	323	1595	X	X
1.3.	Текущий ремонт и содержание сооружений (парков культуры и отдыха); выполнение работ по благоустройству и озеленению активных зон отдыха; размещение и содержание малых архитектурных форм и дорожно-тропичной сети парка; организация и обустройство мест массового отдыха населения; цветочное оформление; праздничное оформление	-	165000 кв.м.		
2.	Полностью платные услуги (работы):				
2.1.	Организация работы различных досуговых объектов (аттракционы, пункты проката, тир, площадки, павильоны и другие объекты)	---	---	187,5	---
3.	Итого:	1 149	3 440	187,5	

2.4. Изменение цен (тарифов) на частично платные и полностью платные услуги (работы), оказываемые потребителям (в течение отчетного года):

№ п/п	Вид услуги (работы)	Изменение цены (тарифа), руб.			
		с 01.01.2021г.	с 01.04.2021г.	с 01.07.2021г.	с 01.10.2021г.
1.	Полностью платные услуги (работы):				
1.1.	Организация работы различных досуговых объектов (аттракционы, пункты проката, тир, площадки, павильоны и другие объекты)				
1.1.1.	Батут Богатырский (20 минут)		200,00		
1.1.2.	Прокат катамарана (30 минут)		300,00		
1.1.3.	Прокат лодки (30 минут)		300,00		
1.1.4.	Прокат шатра (1 час)			2000,00	
1.1.5.	Аренда тубинга				200,00
1.1.6.	Аттракцион Тир (10 выстрелов)				100,00

2.5. Суммы доходов, полученные Учреждением от оказания платных услуг (выполнения работ) и иной, приносящей доход деятельности в отчетный год и год, предшествующий отчетному:

№ п/п	Наименование показателя	2020 г.	2021 г.
		0	2319,3
1.	Поступления от оказания Учреждением услуг (выполнения работ), относящихся в соответствии с уставом Учреждения к его основным видам деятельности, предоставление которых для физических и юридических лиц осуществляется на платной основе, тыс. руб.:		
1.1.	организация работы аттракционов	0	2426,6
1.2.	Прочие (налоги)	0	-107,3
2.	Поступления от иной приносящей доход деятельности, всего, тыс. руб.:	894,6	2490,9
2.1.	выбытие НФА (основных средств)	0	957,0
2.2.	аренда	742,9	1240,0
2.3.	возмещение коммунальных услуг	83,0	293,9
3.	Общая сумма прибыли после налогообложения в отчетном периоде, образовавшаяся в связи с оказанием частично платных и полностью платных услуг (выполнения работ), тыс. руб.	894,6	4810,2

2.6. Показатели финансового состояния учреждения (в разрезе поступлений (выплат), предусмотренных Планом финансово-хозяйственной деятельности):

№ п/п	Наименование показателя	На начало отчетного года, тыс. руб.	На конец отчетного года, тыс. руб.	Изменения (увеличение, уменьшение), %
		172 199,9 (24 398,5)	242 997,4 (70 890,4)	41,1 (190,6)
1.	Балансовая (остаточная) стоимость нефинансовых активов			
2.	Финансовые активы, всего	14 413,5	28 918,2	100,6
2.1.	Дебиторская задолженность по доходам	13 501,3	28 552,3	111,5
2.2.	Дебиторская задолженность по расходам (выплатам), всего	677,2	64,8	-90,4
2.2.1.	по оплате прочих услуг	15,0	39,8	165,3
2.2.2.	по основным средствам	600,00	0	-100,0
2.2.3.	по налогам	37,2	0	-100,0

2.2.4	по капитальным вложениям	25,0	25,0	0
2.3.	Денежные средства на лицевых счетах	235,0	301,1	28,1
3.	Обязательства, всего	200 093,8	266 565,00	33,2
3.1	кредиторская задолженность, всего	144,0	401,5	178,8
	в том числе:			
3.1.1.	расчеты по принятым обязательствам	144,0	401,5	178,8

2.7. Общая сумма выставленных требований в возмещение ущерба по недостаткам и хищениям материальных ценностей, денежных средств, а также от порчи материальных ценностей: отсутствует.

2.8. Показатели по поступлениям и выплатам Учреждения:

№ п/п	Наименование показателя	Утверждено на год, тыс. руб.	Кассовый расход, тыс. руб.	Процент исполнения, %
1.	Остаток средств на начало года	235,0	235,0	100,0
2.	Поступления, всего (с учетом возвратов)	14317,7	14317,7	100,0
2.1.	субсидии на выполнение муниципального задания	6911,3	6911,3	100,0
2.2.	целевые субсидии	7406,4	7406,4	100,0
3.	Поступления от оказания Учреждением услуг (выполнения работ), предоставление которых осуществляется на платной основе, всего	2572,0	2319,3	90,2
3.1	организация работы аттракционов	2728,3	2426,6	88,9
	Прочие (налоги)	-156,3	-107,3	68,7
4.	Поступления от иной, приносящей доход деятельности, всего:	2508,0	2490,9	99,3
	в том числе:			
4.1.	выбытие НФА (основных средств)	960,0	957,0	99,7
4.2.	аренда	1240,0	1240,0	100,0
4.3.	возмещение коммунальных услуг	308,0	293,9	95,4
5.	Выплаты, всего (с учетом восстановленных кассовых выплат):	19476,4	19061,8	97,9
	в том числе:			
5.1.	заработная плата (КОСГУ 211)	2618,9	2440,9	93,2
5.2.	прочие выплаты (КОСГУ 212)	1,5	1,5	100,0
5.3.	начисления на выплату по оплате труда (КОСГУ 213)	806,6	739,5	91,7
5.4.	услуги связи (КОСГУ 221)	44,5	42,8	96,8
5.5.	транспортные услуги (КОСГУ 222)	21,9	21,9	100,0
5.6.	коммунальные услуги (КОСГУ 223)	1065,0	977,3	91,8
5.7.	арендная плата за пользование имуществом (КОСГУ 224)	61,2	61,2	100,0
5.8.	работы, услуги по содержанию имущества (КОСГУ 225)	6120,8	6120,8	100,0
5.9.	прочие работы, услуги (КОСГУ 226)	2862,7	2782,6	97,2
5.10.	страхование (КОСГУ 227)	10,0	10,0	100,0
5.11.	на приобретение услуг, работ для целей капитальных вложений (КОСГУ 228)	911,3	911,3	100,0
5.12.	Социальные пособия и компенсации персоналу в денежной форме (КОСГУ 266)	9,7	9,7	100,0
	прочие расходы (КОСГУ 290)	376,2	376,2	100,0
5.14.	увеличение стоимости основных средств (КОСГУ 310)	3797,2	3797,2	100,0
5.15.	увеличение стоимости материальных запасов (КОСГУ 340)	768,9	768,9	100,0
7.	Остаток средств на конец года	---	301,1	---

2.9. Информация об осуществлении деятельности, связанной с выполнением работ или оказанием услуг, в соответствии с обязательствами перед страховщиком по обязательному социальному страхованию: нет.

2.10. Количество жалоб потребителей и принятые по результатам их рассмотрения меры: Зарегистрированных жалоб не было.

Раздел 3. ОБ ИСПОЛЬЗОВАНИИ ИМУЩЕСТВА, ЗАКРЕПЛЕННОГО ЗА УЧРЕЖДЕНИЕМ

№ п/п	Наименование показателя	На начало отчетного года	На конец отчетного года
1.	Общая балансовая (остаточная) стоимость недвижимого имущества, находящегося у Учреждения на праве оперативного управления, тыс. руб.	21 411,70 (16 557,6)	21 411,70 (16 332,8)
2.	Общая балансовая (остаточная) стоимость недвижимого имущества, находящегося у Учреждения на праве оперативного управления и переданного в аренду, тыс. руб.	122,3 (96,3)	597,2 (418,8)
4.	Общая балансовая (остаточная) стоимость движимого имущества, находящегося у Учреждения на праве оперативного управления, тыс. руб.	150 636,5 (7 689,2)	202 323,2 (35 305,2)
5.	Общая площадь объектов недвижимого имущества, находящегося у Учреждения на праве оперативного управления, кв.м	130 405,6	172 544,6
6.	Общая площадь объектов недвижимого имущества, находящегося у Учреждения на праве оперативного управления, и переданного в аренду, кв.м	264,0	950,7
7.	Количество объектов недвижимого имущества, находящегося у Учреждения на праве оперативного управления	5	5
8.	Объем средств, полученных в отчетном году от распоряжения в установленном порядке имуществом, находящимся у Учреждения на праве оперативного управления, тыс. руб.	742,9	1240,0
9.	Общая балансовая (остаточная) стоимость недвижимого имущества, приобретенного Учреждением в отчетном году за счет средств, выделенных органом, осуществляющим функции и полномочия учредителя, Учреждению на указанные цели, тыс. руб.	---	---
13.	Общая балансовая (остаточная) стоимость недвижимого имущества, приобретенного Учреждением в отчетном году за счет доходов, полученных от платных услуг и иной приносящей доход деятельности, тыс. руб.	---	---
14.	Общая балансовая (остаточная) стоимость особо ценного движимого имущества, находящегося у Учреждения на праве оперативного управления, тыс. руб.	146 236,1 (6 491,3)	197 339,33(34 379,5)

Директор МАУК «Парки Вологды Ю. Г. Коневич

(Должность руководителя Учреждения) (Подпись) (Инициалы, Фамилия)

«___» _____ 20__ г.

ИЗВЕЩЕНИЕ О ПРОВЕДЕНИИ СОБРАНИЯ О СОГЛАСОВАНИИ МЕСТОПОЛОЖЕНИЯ ГРАНИЦ ЗЕМЕЛЬНЫХ УЧАСТКОВ

Кадастровым инженером Ганичевой Е.В. (ООО «Центр недвижимости и кадастра»), Вологодская область, г. Вологда, ул. Карла Маркса, д. 56а, кв. 17, тел. 8-981-443-76-16, e-mail: ckn35@mail.ru, квалификационный аттестат № 35-16-536, в отношении земельного участка с кадастровым номером 35:24:0302010:28, расположенного: Вологодская область, г. Вологда, с/тов. «Виктория - 2», выполняются кадастровые работы по уточнению местоположения границ и площади земельного участка. Смежным земельным участком, с правообладателем которого нужно согласовать местоположение границ является земельный участок с кадастровым номером 35:24:0302010:40, расположенного: Вологодская область, г. Вологда, п. Доронино.

Заказчиком кадастровых работ является Мелконян Татевос Багратович, Вологодская обл., г. Вологда, ул. Галкинская, д. 87, кв. 117, тел. 89212378080.

Собрание заинтересованных лиц по поводу согласования местоположения границы состоится по адресу: Вологодская область, г. Вологда, ул. Козленская, д. 35, оф. 112 16 мая 2022 года с 10:00 до 10:30 часов.

С проектом межевых планов земельных участков можно ознакомиться по адресу ООО «Центр недвижимости и кадастра»: г. Вологда, ул. Козленская, д. 35, оф. 112 с 9 до 18 часов, обед с 13.00 до 14.00, выходные: суббота, воскресенье в течение 30 дней со дня опубликования данного извещения.

Возражения по проектам межевого плана и требования о проведении согласования местоположения границ земельного участка на местности принимаются после ознакомления с проектом межевого плана в течение 30 дней со дня опубликования данного извещения по вышеуказанному адресу ООО «Центр недвижимости и кадастра».

При проведении согласования местоположения границ при себе иметь документ, удостоверяющий личность, а также документы о правах на земельный участок.

ИЗВЕЩЕНИЕ О ПРОВЕДЕНИИ СОБРАНИЯ О СОГЛАСОВАНИИ МЕСТОПОЛОЖЕНИЯ ГРАНИЦЫ ЗЕМЕЛЬНОГО УЧАСТКА

Кадастровым инженером Такшеевой Еленой Евгеньевной, почтовый адрес: 160029, г. Вологда, ул. Карла Маркса, д. 80, кв. 58, e-mail: elentaksh@mail.ru, тел. 8-911-513-86-33, № регистрации в государственном реестре лиц, осуществляющих кадастровую деятельность, 39638, выполняются кадастровые работы в отношении земельного участка с кадастровым номером: 35:24:0302012:102 (Вологодская область, г. Вологда, с/тов. «Меркурий», участок 143). Заказчиком кадастровых работ является: Мычко О. Н. (Вологодская обл., г. Вологда, ул. Возрождения, д. 47, кв. 561, тел. +7 911 504-64-46). Собрание по поводу согласования местоположения границ состоится по адресу: Вологодская область, г. Вологда, с/тов. «Меркурий»,

участок 143, 14 мая 2022г. в 11 часов 00 минут. С проектом межевого плана земельного участка можно ознакомиться по адресу: г. Вологда, ул. Мальцева, д. 52, оф. 506. Требования о проведении согласования местоположения границ земельного участка на местности принимаются с 13.04.2022г. по 13.05.2022г., обоснованные возражения о местоположении границ земельного участка после ознакомления с проектом межевого плана принимаются с 13.04.2022г. по 13.05.2022г. по адресу: г. Вологда, ул. Мальцева, д. 52, оф. 506. Смежные земельные участки, с правообладателями которых требуется согласовать местоположение границ: 35:24:0302012:99 (Вологодская область, г. Вологда, с/тов. «Меркурий»), 35:24:000000:30 (Вологодская область, г. Вологда, с/тов. «Меркурий»). При проведении согласования местоположения границ при себе необходимо иметь документ, удостоверяющий личность, а также документы о правах на земельный участок (ч. 12 ст. 39, ч. 2 ст. 40 ФЗ от 24.07.2007г. № 221-ФЗ «О кадастровой деятельности»).

ИЗВЕЩЕНИЕ О ПРОВЕДЕНИИ СОБРАНИЯ О СОГЛАСОВАНИИ МЕСТОПОЛОЖЕНИЯ ГРАНИЦ ЗЕМЕЛЬНОГО УЧАСТКА

Кадастровым инженером Колутиной Юлией Юрьевной, 160000 г. Вологда, ул. Пугачева, д. 36, кв. 99, e-mail: kolutina35@gmail.com, тел. 8-931-512-00-01 квалификационный аттестат № 35-12-301 выполняются кадастровые работы по уточнению местоположения границ земельных участков с кадастровыми номерами:

1. 35:24:0302003:679, Вологодская область, г. Вологда, ст. «Медик», уч. 39. Заказчик кадастровых работ – Русова Наталья Алексеевна (адрес: Вологодская область, г. Вологда, ул. Прилуцкая, д. 3, кв. 42, тел. 8-921-238-24-78).

2. 35:24:0302003:611, Вологодская область, г. Вологда, ст. «Медик», уч. 91. Заказчик кадастровых работ – Тюрнина Елена Владимировна (адрес: Вологодская область, г. Вологда, ул. Чернышевского, д. 70, кв. 20, тел. 8-992-284-07-16).

3. 35:24:0302003:1033, Вологодская область, г. Вологда, ст. «Медик», уч. 76, 35:24:0302003:535, Вологодская область, г. Вологда, ст. «Медик», уч. 87. Заказчик кадастровых работ – Никитин Леонид Юрьевич (адрес: Вологодская область, г. Вологда, ул. Петина, д. 86, кв. 74, тел. 8-911-444-44-77).

4. 35:24:0302003:591, Вологодская область, г. Вологда, ст. «Медик», уч. 688, 35:24:0302003:614, Вологодская область, г. Вологда, ст. «Медик», уч. 689. Заказчик кадастровых работ – Семёнова Ирина Львовна (адрес: Вологодская область, г. Вологда, ул. Старое шоссе, д. 36, к. 2, кв. 122, тел. 8-921-683-19-57).

Собрание заинтересованных лиц по поводу согласования местоположения границ состоится по адресу: Вологодская область, г. Вологда, ст. «Медик», возле уч. 39, 14 мая 2022 г. в 11 часов 00 минут. Смежные земельные участки, с правообладателями которых требуется согласовать местоположение границы: 35:24:0302003:661, Вологодская область, г. Вологда, ст. «Медик», уч. 38, 35:24:0302003:260, Вологодская область, г. Вологда, ст. «Медик», уч. 90, 35:24:0302003:605, Вологодская область, г. Вологда, ст. «Медик», уч. 75, 35:24:0302003:610, Вологодская область, г. Вологда, ст. «Медик», уч. 77, 35:24:0302003:514, Вологодская область, г. Вологда, ст. «Медик», уч. 86, 35:24:0302003:576, Вологодская область, г. Вологда, ст. «Медик», уч. 687, 35:24:0302003:649, Вологодская область, г. Вологда, ст. «Медик», уч. 696, 35:24:0302003:1017, Вологодская область, г. Вологда, район стрельбища.

С проектом межевых планов земельных участков можно ознакомиться по адресу г. Вологда, ул. Ленина, д. 11, оф. 203, с 9.00 до 17.00.

Возражения по проекту межевого плана и требования о проведении согласования местоположения границ земельного участка на местности принимаются в течение 30 дней от даты ознакомления с проектом межевого плана по адресу: Вологодская обл. г. Вологда, ул. Ленина, д. 11, оф. 203.

При проведении согласования местоположения границ при себе необходимо иметь документ, удостоверяющий личность, а также документы о правах на земельный участок. (часть 12 статьи 39, часть 2 статьи 40 Федерального закона от 24 июля 2007 г. № 221-ФЗ «О кадастровой деятельности»).

СООБЩЕНИЕ О ВОЗМОЖНОМ УСТАНОВЛЕНИИ ПУБЛИЧНОГО СЕРВИТУТА

Департаментом имущественных отношений Вологодской области рассматривается ходатайство об установлении публичного сервитута в целях размещения (эксплуатации) объекта электросетевого хозяйства: «Электросетевой комплекс Подстанция 35/10 кВ Молочное» (ВЛ-10кВ Ивлево) в отношении земельных участков с кадастровыми номерами:

35:25:000000:1028 35:25:000000:326 35:25:000000:639 35:25:0501012:1004 35:25:0501012:1058 35:25:0501012:1098 35:25:0501012:172 35:25:0501037:1474 35:25:0501037:1475 35:25:0501037:1476 35:25:0501037:1477 35:25:0501037:1591 35:25:0501037:1592 35:25:0501037:1593 35:25:0501037:1594 35:25:0501037:1700 35:25:0501037:1701 35:25:0501037:1702 35:25:0501037:1703 35:25:0501037:1984 35:25:0501037:2150 35:25:0501037:238 35:25:0501037:239 35:25:0501037:242 35:25:0501037:268 35:25:0501037:273 35:25:000000:180 35:25:0501037:477 35:25:0501037:488 35:25:0501037:490 35:25:0501037:496 35:25:0501037:501 35:25:0501037:507 35:25:0501037:508 35:25:0501037:512 35:25:0501037:513 35:25:0501037:525 35:25:0501037:526 35:25:0501037:535 35:25:0501037:564 35:25:0501037:565 35:25:0501037:571 35:25:0501037:574 35:25:0501037:575 35:25:0501037:587 35:25:0501037:591 35:25:0501037:600 35:25:0501037:605 35:25:0501037:638 35:25:0501037:75 35:25:0501037:660 35:25:0501037:714 35:25:0501037:779 35:25:0501037:9 35:25:0502014:1 35:25:0502015:10 35:25:0502015:11 35:25:0502015:127 35:25:0502015:14 35:25:0502015:153 35:25:0502015:154 35:25:0502015:181 35:25:0502015:199 35:25:0502015:200 35:25:0502015:201 35:25:0502015:21 35:25:0502015:212 35:25:0502015:24 35:25:0502015:250 35:25:0502015:33 35:25:0502015:52 35:25:0502015:76 35:25:0502015:8 35:25:0502015:9 35:25:0502041:1048 35:25:0502041:1049 35:25:0502041:1057 35:25:0502041:1058 35:25:0502041:1059 35:25:0502041:1070 35:25:0502041:1512 35:25:0502041:1548 35:25:0502041:1574 35:25:000000:299 35:25:0505001:1 35:25:0505001:11 35:25:0505001:12 35:25:0505001:13 35:25:0505001:15 35:25:0505001:2 35:25:0505001:35 35:25:0505001:4 35:25:0505001:5 35:25:0505001:156 35:25:0505001:158 35:25:0505001:50 35:25:0505001:75 35:25:0505001:78 35:25:0505001:81 35:25:0505001:82 35:25:0505001:12 35:25:0505001:23 35:25:0505001:33 35:25:0505001:35 35:25:0505001:39 35:25:0505001:41 35:25:0505001:42 35:25:0505001:43 35:25:0505001:44 35:25:0505001:45 35:25:0505001:46 35:25:0505001:47 35:25:0505001:48 35:25:0505001:49 35:25:0505001:50 35:25:0505001:51 35:25:0505001:52 35:25:0505001:53 35:25:0505001:54 35:25:0505001:55 35:25:0505001:56 35:25:0505001:57 35:25:0505001:58 35:25:0505001:59 35:25:0505001:60 35:25:0505001:61 35:25:0505001:62 35:25:0505001:63 35:25:0505001:64 35:25:0505001:65 35:25:0505001:66 35:25:0505001:67 35:25:0505001:68 35:25:0505001:69 35:25:0505001:70 35:25:0505001:71 35:25:0505001:72 35:25:0505001:73 35:25:0505001:74 35:25:0505001:75 35:25:0505001:76 35:25:0505001:77 35:25:0505001:78 35:25:0505001:79 35:25:0505001:80 35:25:0505001:81 35:25:0505001:82 35:25:0505001:83 35:25:0505001:84 35:25:0505001:85 35:25:0505001:86 35:25:0505001:87 35:25:0505001:88 35:25:0505001:89 35:25:0505001:90 35:25:0505001:91 35:25:0505001:92 35:25:0505001:93 35:25:0505001:94 35:25:0505001:95 35:25:0505001:96 35:25:0505001:97 35:25:0505001:98 35:25:0505001:99 35:24:0601007:169 35:24:0601007:170 35:24:0601007:171 35:24:0601007:172 35:24:0601007:173 35:24:0601007:174 35:24:0601007:175 35:24:0601007:176 35:24:0601007:177 35:24:0601007:178 35:24:0601007:179 35:24:0601007:180 35:24:0601007:181 35:24:0601007:182 35:24:0601007:183 35:24:0601007:184 35:24:0601007:185 35:24:0601007:186 35:24:0601007:187 35:24:0601007:188 35:24:0601007:189 35:24:0601007:190 35:24:0601007:191 35:24:0601007:192 35:24:0601007:193 35:24:0601007:194 35:24:0601007:195 35:24:0601007:196 35:24:0601007:197 35:24:0601007:198 35:24:0601007:199 35:24:0601007:200 35:24:0601007:201 35:24:0601007:202 35:24:0601007:203 35:24:0601007:204 35:24:0601007:205 35:24:0601007:206 35:24:0601007:207 35:24:0601007:208 35:24:0601007:209 35:24:0601007:210 35:24:0601007:211 35:24:0601007:212 35:24:0601007:213 35:24:0601007:214 35:24:0601007:215 35:24:0601007:216 35:24:0601007:217 35:24:0601007:218 35:24:0601007:219 35:24:0601007:220 35:24:0601007:221 35:24:0601007:222 35:24:0601007:223 35:24:0601007:224 35:24:0601007:225 35:24:0601007:226 35:24:0601007:227 35:24:0601007:228 35:24:0601007:229 35:24:0601007:230 35:24:0601007:231 35:24:0601007:232 35:24:0601007:233 35:24:0601007:234 35:24:0601007:235 35:24:0601007:236 35:24:0601007:237 35:24:0601007:238 35:24:0601007:239 35:24:0601007:240 35:24:0601007:241 35:24:0601007:242 35:24:0601007:243 35:24:0601007:244 35:24:0601007:245 35:24:0601007:246 35:24:0601007:247 35:24:0601007:248 35:24:0601007:249 35:24:0601007:250 35:24:0601007:251 35:24:0601007:252 35:24:0601007:253 35:24:0601007:254 35:24:0601007:255 35:24:0601007:256 35:24:0601007:257 35:24:0601007:258 35:24:0601007:259 35:24:0601007:260 35:24:0601007:261 35:24:0601007:262 35:24:0601007:263 35:24:0601007:264 35:24:0601007:265 35:24:0601007:266 35:24:0601007:267 35:24:0601007:268 35:24:0601007:269 35:24:0601007:270 35:24:0601007:271 35:24:0601007:272 35:24:0601007:273 35:24:0601007:274 35:24:0601007:275 35:24:0601007:276 35