

«15 Заполняется при включении в Соглашение подпункта 1.1.1 пункта 1.1 настоящей типовой формы по форме согласно приложению № 3.1 к настоящей типовой форме. В случае, если Субсидия предоставляется в целях достижения результатов проекта (программы), в приложении, указанном в подпункте 4.1.5.1 пункта 4.1 настоящей типовой формы, указываются результаты предоставления Субсидии, которые должны соответствовать результатам соответствующего проекта (программы).».

5.4. Сноску 2 в приложениях №№ 3.1 и 4.1 изложить в следующей редакции:

«2 Указывается в случае, если Субсидия предоставляется в целях достижения результатов национального проекта (программы), в том числе федерального проекта, входящего в состав соответствующего национального проекта (программы), или регионального проекта, обеспечивающего достижение целей, показателей и результатов федерального проекта, государственной (муниципальной) программы (далее – проект (программа)). В случае если Субсидия предоставляется в целях достижения результатов проекта (программы), указывается наименование соответствующего проекта (программы).».

6. Настоящее постановление подлежит официальному опубликованию в газете «Вологодские новости» и размещению на официальном сайте Администрации города Вологды в информационно-телекоммуникационной сети «Интернет».

**Исполняющий обязанности
Мэра города Вологды
первый заместитель Мэра города Вологды -
начальник Департамента градостроительства
Администрации города Вологды А.Н. Баранов**

ПОСТАНОВЛЕНИЕ АДМИНИСТРАЦИИ ГОРОДА ВОЛОГДЫ ОТ 19 МАРТА 2021 ГОДА № 331 ОБ УТВЕРЖДЕНИИ ПРОЕКТА ПЛАНИРОВКИ И ПРОЕКТА МЕЖЕВАНИЯ ТЕРРИТОРИИ, ПРЕДУСМАТРИВАЮЩИХ РАЗМЕЩЕНИЕ НЕСКОЛЬКИХ ЛИНЕЙНЫХ ОБЪЕКТОВ НА УЧАСТКЕ УЛИЧНО- ДОРОЖНОЙ СЕТИ УЛИЦ ЯРОСЛАВСКОЙ И ПОЭТА АЛЕКСАНДРА РОМАНОВА С ПЕРЕСЕЧЕНИЕМ УЛИЦЫ МОЛОДЕЖНОЙ, ОСАНОВСКОГО ПРОЕЗДА И УЛИЦ МАРШАЛА КОНЕВА С ВОРКУТИНСКОЙ

В соответствии с постановлением Администрации города Вологды от 15 декабря 2020 года № 1823 «О подготовке документации по планировке территории, предусматривающей размещение нескольких линейных объектов на участке улично-дорожной сети улиц Ярославской и Поэта Александра Романова с пересечением улицы Молодежной, Осановского проезда и улиц Маршала Конева с Воркутинской», заключением о результатах общественных обсуждений от 5 марта 2021 года, руководствуясь статьями 42, 43, 45, 46 Градостроительного кодекса Российской Федерации, решением Вологодской городской Думы от 30 июня 2005 года № 275 «О разграничении полномочий органов местного самоуправления муниципального образования «Город Вологда» в области градостроительной деятельности», статьями 27, 44 Устава муниципального образования «Город Вологда», ПОСТАНОВЛЯЮ:

1. Утвердить прилагаемые проект планировки и проект межевания территории, предусматривающие размещение нескольких линейных объектов на участке улично-дорожной сети улиц Ярославской и Поэта Александра Романова с пересечением улицы Молодежной, Осановского проезда и улиц Маршала Конева с Воркутинской.

2. Настоящее постановление подлежит официальному опубликованию в газете «Вологодские новости» и размещению на официальном сайте Администрации города Вологды в информационно-телекоммуникационной сети «Интернет».

**Исполняющий обязанности
Мэра города Вологды
первый заместитель Мэра города Вологды -
начальник Департамента градостроительства
Администрации города Вологды А.Н. Баранов**

**УТВЕРЖДЕНЫ
постановлением Администрации
города Вологды
от 19.03.2021 № 331**

Проект планировки и проект межевания территории, предусматривающие размещение нескольких линейных объектов на участке улично-дорожной сети улиц Ярославской и Поэта Александра Романова с пересечением улицы Молодежной, Осановского проезда и улиц Маршала Конева с Воркутинской Вологда

2021 г

СОДЕРЖАНИЕ

Проект планировки территории (основная часть)
Раздел 1. «Проект планировки территории. Графическая часть»
Чертеж красных линий
Чертеж границ зон планируемого размещения линейных объектов
Чертеж границ зон планируемого размещения линейных объектов, подлежащих реконструкции в связи с изменением их местоположения

Раздел 2. «Положение о размещении линейных объектов»
1. Наименование, основные характеристики (категория, протяженность, проектная мощность, пропускная способность, грузонапряженность, интенсивность движения) и назначение планируемых для размещения линейных объектов, а также линейных объектов, подлежащих реконструкции в связи с изменением их местоположения
2. Перечень субъектов Российской Федерации, перечень муниципальных районов, городских округов в составе субъектов Российской Федерации, перечень поселений, населенных пунктов, внутригородских территорий городов федерального значения, на территориях которых устанавливаются зоны планируемого размещения линейных объектов
3. Перечень координат характерных точек границ зон планируемого размещения линейных объектов
4. Перечень координат характерных точек границ зон планируемого размещения линейных объектов, подлежащих реконструкции в связи с изменением их местоположения
5. Предельные параметры разрешенного строительства, реконструкции объектов капитального строительства, входящих в состав линейных объектов в границах зон их планируемого размещения
6. Информация о необходимости осуществления мероприятий по защите сохраняемых объектов капитального строительства, существующих и строящихся на момент подготовки проекта планировки территории, а также объектов капитального строительства, планируемых к строительству в соответствии с ранее утвержденной документацией по планировке территории, от возможного негативного воздействия в связи с размещением линейных объектов
7. Информация о необходимости осуществления мероприятий по сохранению объектов культурного наследия от возможного негативного воздействия в связи с размещением линейных объектов
8. Информация о необходимости осуществления мероприятий по охране окружающей среды
9. Информация о необходимости осуществления мероприятий по защите территории от чрезвычайных ситуаций природного и техногенного характера, в том числе по обеспечению пожарной безопасности и гражданской обороне
10. Очередность строительства проектируемых линейных объектов

Проект межевания территории (основная часть)
Раздел 1. «Проект межевания территории. Графическая часть»
Чертеж межевания территории
Раздел 2. «Проект межевания территории. Текстовая часть»
1. Перечень образуемых земельных участков
2. Перечень координат характерных точек образуемых земельных участков
3. Сведения о границах территории, применительно к которой осуществляется подготовка проекта межевания
4. Вид разрешенного использования образуемых земельных участков

Проект планировки территории (основная часть)
Раздел 1. «Проект планировки территории. Графическая часть»
Раздел 2. «Положение о размещении линейных объектов»

1. Наименование, основные характеристики (категория, протяженность, проектная мощность, пропускная способность, грузонапряженность, интенсивность движения) и назначение планируемых для размещения линейных объектов, а также линейных объектов, подлежащих реконструкции в связи с изменением их местоположения

Наименование планируемых для размещения линейных объектов:
- участок улицы Ярославской - магистральная улица районного значения;
- улица Поэта Александра Романова - магистральная улица районного значения.

Наименование линейных объектов, подлежащих реконструкции в связи с изменением их местоположения (данные участки сети не входят в перечень случаев, при которых для реконструкции линейного объекта не требуется подготовка документации по планировке территории, утвержденной постановлением Правительства РФ от 12 ноября 2020 года № 1816):

- водопровод D = 600 мм;
- хозяйственно-бытовой канализация (самотечный коллектор) D = 1000 мм.

Проектируемые дороги являются магистральными улицами районного значения. В соответствии с п. 11.5 СП 42.13330.2016 «Градостроительство. Планировка и застройка городских и сельских поселений» актуализированная редакция СНиП 2.07.01-89* ширина магистральной улицы должна составлять – 40 - 100 м. Ширина красных линий ул. Ярославской и ул. Поэта Александра Романова составляет 50 м.

Движение транспортных средств осуществляется в двух направлениях по двум полосам в каждом направлении с тротуарами, совмещенными с велосипедной шириной не менее 3 м (ширина велосипедной дорожки не менее 1,5 м).

Начало трассы (ПК 0+00,00) принято на оси существующей улицы Ярославской, соответствует оси въезда во двор д. 25 по ул. Ярославская. Конец трассы (ПК 20+32,8) – примыкание к улице Воркутинской.

Пересечение ул. Молодежной, Осановского пр., ул. Маршала Конева с ул. Поэта Александра Романова предполагает осуществлять по круговому движению.

Основные проектные характеристики линейного объекта приведены в таблице 1 и могут уточняться проектной и рабочей документацией.

Таблица 1

Технические параметры	
Категория улицы	магистральная улица районного значения
Протяженность, м	1769,3
Основная расчётная скорость, км/ч	70
Число полос движения, шт.	4
Разделительная полоса	есть
Ширина разделительной полосы, м	10-12
Ширина полосы движения, м	3,5 и 4,0
Ширина земляного полотна, м	50
Ширина полосы безопасности, м	0,5
Ширина тротуара, м	3,0
Ширина велосипедной дорожки, м	1,5
Наименьший радиус кривых в плане, м	2001
Тип дорожной одежды	капитальный
Вид покрытия	асфальтобетон
Расчётные нагрузки	A-11,5
Освещение на улице	есть
Максимальная интенсивность движения	550 авт./час
Пропускная способность дороги из 4 полос в одном направлении	5368 авт./час
Суточная среднегодовая интенсивность движения	12643 авт./сутки

Расчётная интенсивность движения (грузонапряженность), приведённая к расчетному грузовому автомобилю и легковому автомобилю, определена в следующих размерах на первый год и на перспективу до 2043 года и указана в таблице 2.

Таблица 2

Год Тип ТС	2019-2020		2021		2043		
	Перспективный период						
Тип ТС	Исходные данные	Среднегодовая суточная интенсивность движения, авт./сутки	Среднегодовая суточная интенсивность движения, авт./сутки	Приведённая к легковому автомобилю, авт./сутки	Приведённая к расчётной нагрузке в пределах одной полосы, авт./сутки	Среднегодовая суточная интенсивность движения, авт./сутки	Приведённая к легковому автомобилю, авт./сутки
Легковые автомобили	6362	6489	6489	65	10233	10233	102
Грузовые автомобили:							
до 2 т	1975	2015	2620	1209	3177	4130	1906
до 5 т	2379	2427	3398	1456	3826	5356	2296
5..12 т	1810	1846	3323	1108	2911	5240	1747
12..20 т	42	43	95	107	68	150	246
более 20 т	0	0	0	0	0	0	0
Автобусы	75	77	193	58	121	264	91
Итого	12643	12897	16118	2002	20336	25373	3194
Прирост интенсивности	2%		Гпюлос-ности	0,5			

Проектом предусмотрено строительство двух новых мостовых переходов длиной 43 м с отдельными пролетными строениями под каждое направление движения. Проектируемые мосты расположены на переходе через реку Шограш по ул. Поэта Александра Романова. Подмостовой габарит принят 4,2 м вследствие прохождения вдоль р. Шограш лыжной трассы в зимнее время года. Основные технические показатели мостов приведены в таблице 3.

1	Длина, м	43
2	Габарит, м	Г-9,5
3	Ширина моста, м	15,73
4	Схема моста	2x21
5	Расчетные нагрузки	A-14 Н-14

Таблица 3

Основные технические нормы кольцевых пересечений, представлены в таблице 4. Параметры могут уточняться проектной и рабочей документацией в соответствии с действующими нормативами.

Таблица 4

Наименование показателей	Ед. изм.	Показатели
1. Кольцевое пересечение		ул. Поэта А. Романова – ул. Маршала Конева - ул. Воркутинская
Классификация кольцевого пересечения по диаметру		большого диаметра
Диаметр внешней кромки кольцевой проезжей части	м	65,6
Расчетная скорость кольцевого пересечения	км/ч	50
Форма центрального островка	-	круг
Радиус центрального островка	м	24
Число полос движения на кольцевой проезжей части	шт	2
Ширина кольцевой проезжей части	м	7,8
Ширина полосы безопасности	м	0,5
Поперечный уклон кольцевой проезжей части	%	20
Ширина двуполосного въезда/выезда кольцевого пересечения ул. Поэта Александра Романова ул. Маршала Конева ул. Воркутинская	м	7,5 7,0; 8,4 7,0
Радиус въезда/выезда въезда/выезда кольцевого пересечения	м	12; 20; 30
2. Кольцевое пересечение		ул. Ярославская - ул. Молодежная
Классификация кольцевого пересечения по диаметру		большого диаметра
Диаметр внешней кромки кольцевой проезжей части	м	51,2
Расчетная скорость кольцевого пересечения	км/ч	40
Форма центрального островка	-	круг
Радиус центрального островка	м	16
Число полос движения на кольцевой проезжей части	шт	2
Ширина кольцевой проезжей части	м	8,6
Ширина полосы безопасности	м	0,5
Поперечный уклон кольцевой проезжей части	%	20
Ширина двуполосного въезда/выезда кольцевого пересечения ул. Ярославская ул. Молодежная	м	7,5 7,0
Радиус въезда/выезда въезда/выезда кольцевого пересечения	м	18; 20
3. Кольцевое пересечение		ул. Поэта А. Романова – Осановский проезд
Классификация кольцевого пересечения по диаметру		большого диаметра
Диаметр внешней кромки кольцевой проезжей части	м	51,2
Расчетная скорость кольцевого пересечения	км/ч	40
Форма центрального островка	-	круг
Радиус центрального островка	м	16
Число полос движения на кольцевой проезжей части	шт	2
Ширина кольцевой проезжей части	м	8,6
Ширина полосы безопасности	м	0,5
Поперечный уклон кольцевой проезжей части	%	20
Ширина двуполосного въезда/выезда кольцевого пересечения ул. Поэта Александра Романова Осановский проезд	м	7,5 7,0

Table with 4 columns: Point Number, X Coordinate, Y Coordinate, and Area. It lists boundary points for three separate land parcels with their respective areas (96 m², 31 m², and 802 m²).

3. Сведения о границах территории, применительно к которой осуществляется подготовка проекта межевания

Table with 4 columns: Point Number, X Coordinate, Y Coordinate, and Area. It provides a detailed list of boundary points for a specific territory, including their coordinates and the area of the parcel (281 m²).

Table with 4 columns: Point Number, X Coordinate, Y Coordinate, and Area. It lists boundary points for a long, narrow land parcel with a total area of 350637.30 m².

4. Вид разрешенного использования образуемых земельных участков

4.1. Вид разрешенного использования образуемых земельных участков, предназначенных для размещения линейных объектов и объектов капитального строительства, проектируемых в составе линейного объекта

Виды разрешенного использования образуемых земельных участков с условными номерами :ЗУ14 – «Предоставление коммунальных услуг (3.1.1)»; :ЗУ16 - «Земельные участки (территории) общего пользования».

В соответствии с пунктом 3 статьи 11.2 Земельного кодекса Российской Федерации целевым назначением и разрешенным использованием образуемых земельных участков признаются целевое назначение и разрешенное использование земельных участков, из которых при разделе, объединении, перераспределении или выделе образуются земельные участки. Необходимо предусмотреть:

1. До образования земельного участка с условным номером :ЗУ1 необходимо предусмотреть изменение вида разрешенного использования земельного участка с кадастровым номером 35:24:0501009:8091 на «Земельные участки (территории) общего пользования» на основании решения органа местного самоуправления.

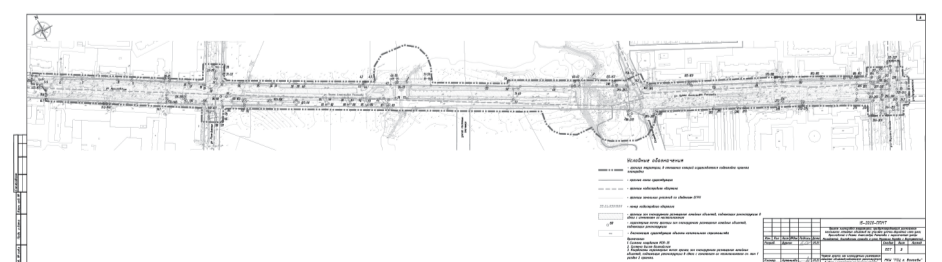
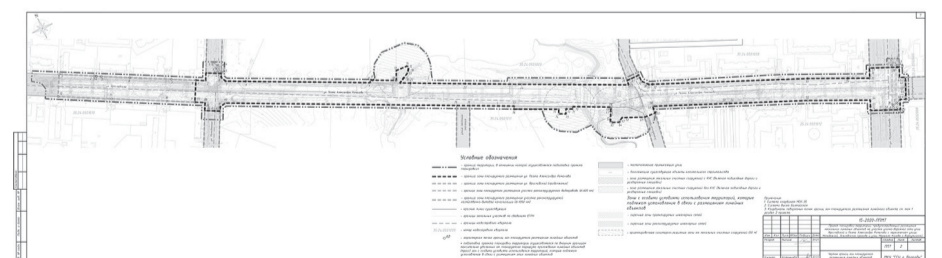
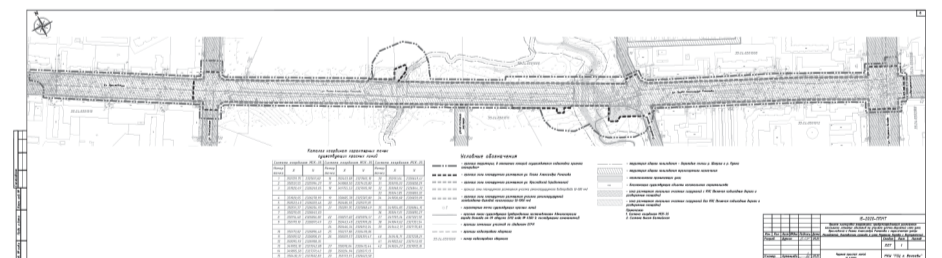
2. После формирования земельных участков с условными номерами :ЗУ11, :ЗУ12, :ЗУ13, :ЗУ15 необходимо предусмотреть изменение вида размещенного использования на «Предоставление коммунальных услуг (3.1.1)» на основании решения органа местного самоуправления.

3. После формирования земельных участков с условными номерами :ЗУ2, :ЗУ4, :ЗУ5, :ЗУ7, :ЗУ8, :ЗУ10 необходимо предусмотреть изменение вида размещенного использования на «Земельные участки (территории) общего пользования» на основании решения органа местного самоуправления.

4. Вид разрешенного использования существующих земельных участков, занятых линейными объектами и объектами капитального строительства, входящими в состав линейных объектов, в соответствии с проектом планировки территории

Table with 3 columns: Cadastral number of the land plot, Area in sq.m, and Permitted use of the land plot. It lists various land plots with their areas and intended uses, such as common use, agricultural structures, and commercial premises.

В отношении земельных участков с кадастровыми номерами 35:24:0501008:3716, 35:24:0501012:5822, 35:24:0501010:5425, 35:24:0501012:57, 35:24:0501012:5, 35:24:0502008:22, 35:24:0502008:29 необходимо предусмотреть изменение вида размещенного использования на «Земельные участки (территории) общего пользования» на основании решения органа местного самоуправления.



35:24:0104012:194 по адресу (с местоположением): Вологодская область, г. Вологда, п. Ананыно, квартал 12, участок 2;
 35:24:0104012:198 по адресу (с местоположением): Вологодская область, г. Вологда, п. Ананыно, квартал 12, участок 9;
 35:24:0104012:206 по адресу (с местоположением): Вологодская область, г. Вологда, п. Ананыно, квартал 12, участок 5;
 35:24:0104012:108 по адресу (с местоположением): Российская Федерация, Вологодская область, муниципальное образование «Город Вологда», город Вологда, улица Садовая 5-я, № 13;
 35:24:0104012:109 по адресу (с местоположением): Вологодская область, г. Вологда, п. Ананыно, квартал 8, участок 11;
 35:24:0104012:110 по адресу (с местоположением): Вологодская область, г. Вологда, ул. 4-я Садовая, д. 14;
 35:24:0104012:111 по адресу (с местоположением): Вологодская область, г. Вологда, ул. 4-я Садовая;
 35:24:0104012:112 по адресу (с местоположением): Вологодская область, г. Вологда, п. Ананыно, квартал 8, участок 14;
 35:24:0104012:113 по адресу (с местоположением): Вологодская область, г. Вологда, п. Ананыно;
 35:24:0104012:114 по адресу (с местоположением): Вологодская область, г. Вологда, ул. 4-я Садовая, 20;
 35:24:0104012:115 по адресу (с местоположением): Вологодская область, г. Вологда, ул. 5-я Садовая, 25;
 35:24:0104012:128 по адресу (с местоположением): Вологодская область, г. Вологда, п. Ананыно, квартал 8, участок 6;
 35:24:0104012:129 по адресу (с местоположением): Вологодская область, г. Вологда, п. Ананыно, квартал 8, участок 16;
 35:24:0104012:201 по адресу (с местоположением): Вологодская область, г. Вологда, п. Ананыно, квартал 8, участок 13;
 35:24:0104012:208 по адресу (с местоположением): Вологодская область, г. Вологда, ул. 5-я Садовая, д. 27, квартал 8, участок 21;
 35:24:0104012:289 по адресу (с местоположением): Вологодская область, г. Вологда, ул. 4-я Садовая;
 35:24:0104012:595 по адресу (с местоположением): Российская Федерация, Вологодская область, муниципальное образование «Город Вологда», город Вологда, улица 4-я Садовая, № 24;
 35:24:0104012:597 по адресу (с местоположением): Российская Федерация, Вологодская область, г. Вологда, ул. Садовая 5-я;

35:24:0104012:131 по адресу (с местоположением): Вологодская область, г. Вологда, ул. Сиренева, д. 37;

35:24:0104012:136 по адресу (с местоположением): Вологодская область, г. Вологда, п. Ананыно, квартал 10, участок 2;
 35:24:0104012:142 по адресу (с местоположением): Вологодская область, г. Вологда, п. Ананыно, квартал 10, участок 4;
 35:24:0104012:184 по адресу (с местоположением): Вологодская область, г. Вологда, ул. 2-я Садовая, д. 12;
 35:24:0104012:191 по адресу (с местоположением): Вологодская область, г. Вологда, п. Ананыно;
 35:24:0104012:195 по адресу (с местоположением): Вологодская область, г. Вологда, п. Ананыно, квартал № 10, участок № 3;

35:24:0104012:196, адрес (местоположение) которого установлено относительно ориентира, расположенного за пределами участка. Ориентир жилой дом. Участок находится примерно в 290 м по направлению на юг от ориентира. Почтовый адрес ориентира: Вологодская область, г. Вологда, ул. 2-я Садовая, д. 19;

35:24:0104012:232, адрес (местоположение) которого установлено относительно ориентира, расположенного в границах участка. Ориентир жилой дом незавершенный строительством. Почтовый адрес ориентира: Вологодская область, г. Вологда, ул. 2-я Садовая, д. 22;

35:24:0104012:240, адрес (местоположение) которого установлено относительно ориентира, расположенного в границах участка. Ориентир жилой дом. Почтовый адрес ориентира: Вологодская область, г. Вологда, ул. 3-я Садовая, д. 17;
 35:24:0104012:55 по адресу (с местоположением): Вологодская область, г. Вологда, п. Ананыно, квартал 6, участок 9;
 35:24:0104012:57 по адресу (с местоположением): Вологодская область, г. Вологда, п. Ананыно, квартал 6, участок 1;
 35:24:0104012:58 по адресу (с местоположением): Вологодская область, г. Вологда, квартал 6, участок 3;
 35:24:0104012:59 по адресу (с местоположением): Вологодская область, г. Вологда, п. Ананыно, квартал 6, участок 4;

35:24:0104012:60 по адресу (с местоположением): Вологодская область, г. Вологда, п. Ананыно, квартал 6, участок 7;
 35:24:0104012:61 по адресу (с местоположением): Вологодская область, г. Вологда, п. Ананыно, ул. 3-я Садовая, д. 23;
 35:24:0104012:62 по адресу (с местоположением): Вологодская область, г. Вологда, п. Ананыно, квартал 6, участок 10;
 35:24:0104012:63 по адресу (с местоположением): Вологодская область, г. Вологда, ул. 2-я Садовая, д. 18;
 35:24:0104012:64 по адресу (с местоположением): Вологодская область, г. Вологда, п. Ананыно, квартал 6, участок 11;
 35:24:0104012:66 по адресу (с местоположением): Российская Федерация, Вологодская область, муниципальное образование «Город Вологда», город Вологда, улица 3-я Садовая, № 13;

35:24:0104012:68 по адресу (с местоположением): Вологодская область, г. Вологда, п. Ананыно, квартал 6, участок 18;
 35:24:0104012:69 по адресу (с местоположением): Российская Федерация, Вологодская область, муниципальное образование «Город Вологда», город Вологда, улица 3-я Садовая, № 21;

35:24:0104012:89 по адресу (с местоположением): Вологодская область, г. Вологда, п. Ананыно;
 35:24:0104012:15 по адресу (с местоположением): Вологодская область, г. Вологда, п. Ананыно;
 35:24:0104012:151 по адресу (с местоположением): Вологодская область, г. Вологда, ул. 2-я Садовая;
 35:24:0104012:25 по адресу (с местоположением): Вологодская область, г. Вологда;
 35:24:0104012:27 по адресу (с местоположением): Вологодская область, г. Вологда, ул. 2-я Садовая, д. 30;
 35:24:0104012:28 по адресу (с местоположением): Российская Федерация, Вологодская область, муниципальное образование «Город Вологда», город Вологда, улица 3-я Садовая, земельный участок № 29;

35:24:0104012:34 по адресу (с местоположением): Вологодская область, г. Вологда, п. Ананыно, ул. 3-я Садовая;
 35:24:0104012:74 по адресу (с местоположением): Вологодская область, г. Вологда, ул. 3-я Садовая, д. 31;
 35:24:0104012:77 по адресу (с местоположением): Вологодская область, г. Вологда, п. Ананыно, квартал 2, участок 12;
 35:24:0104012:156 по адресу (с местоположением): Вологодская область, г. Вологда, п. Ананыно, ул. 1-я Садовая, д. 12;
 35:24:0104012:215 по адресу (с местоположением): Вологодская область, г. Вологда, п. Ананыно, квартал 5, участок № 20;
 35:24:0104012:216 по адресу (с местоположением): Вологодская область, г. Вологда, п. Ананыно, квартал 5, участок № 3;
 35:24:0104012:218 по адресу (с местоположением): Вологодская область, г. Вологда, п. Ананыно;
 35:24:0104012:222 по адресу (с местоположением): Вологодская область, г. Вологда, ул. 1-я Садовая, д. 10;
 35:24:0104012:225 по адресу (с местоположением): Вологодская область, г. Вологда, п. Ананыно, квартал 5, участок № 18;
 35:24:0104012:226 по адресу (с местоположением): Вологодская область, г. Вологда, ул. 2-я Садовая, д. 11;
 35:24:0104012:268, адрес (местоположение) которого установлено относительно ориентира, расположенного в границах участка. Ориентир жилой дом. Почтовый адрес ориентира: Вологодская область, г. Вологда, ул. 2-я Садовая, д. 19;

35:24:0104012:291 по адресу (с местоположением): Вологодская область, г. Вологда, ул. 1-я Садовая;
 35:24:0104012:292 по адресу (с местоположением): Вологодская область, г. Вологда, ул. 2-я Садовая;
 35:24:0104012:52 по адресу (с местоположением): Вологодская область, г. Вологда, п. Ананыно;
 35:24:0104012:53 по адресу (с местоположением): Вологодская область, г. Вологда, квартал 5, участок 8;
 35:24:0104012:54 по адресу (с местоположением): Вологодская область, г. Вологда, п. Ананыно, ул. 2-я Садовая, д. 21;
 35:24:0104012:56 по адресу (с местоположением): Вологодская область, г. Вологда, п. Ананыно;
 35:24:0104012:630 по адресу (с местоположением): Российская Федерация, Вологодская область, г. Вологда;

35:24:0104012:99 по адресу (с местоположением): Вологодская область, г. Вологда, п. Ананыно, ул. 1-я Садовая, д. 24;
 35:24:0104012:24 по адресу (с местоположением): Вологодская область, г. Вологда, п. Ананыно;
 35:24:0104012:635 по адресу (с местоположением): Российская Федерация, Вологодская область, г. Вологда, ул. 2-я Са-

довая;
 35:24:0104012:636 по адресу (с местоположением): Российская Федерация, Вологодская область, г. Вологда, ул. 1-ая Са-

довая;
 35:24:0104013:147, адрес (местоположение) которого установлено относительно ориентира, расположенного в границах участка. Ориентир жилой дом. Почтовый адрес ориентира: Вологодская область, г. Вологда, п. Ананыно, улица № 8, Садовая, 12;

35:24:0104013:148, адрес (местоположение) которого установлено относительно ориентира, расположенного за пределами участка. Ориентир жилой дом. Участок находится примерно в 31 м по направлению на северо-запад от ориентира. Почтовый адрес ориентира: Вологодская область, г. Вологда, п. Ананыно;

35:24:0104013:251 по адресу (с местоположением): Вологодская область, г. Вологда, ул. 8-я Садовая;
 35:24:0104013:260 по адресу (с местоположением): Вологодская область, г. Вологда, ул. Кирилловская;
 35:24:0104013:45 по адресу (с местоположением): Вологодская область, г. Вологда, ул. Сиренева, д. 24;

35:24:0104013:49 по адресу (с местоположением): Вологодская область, г. Вологда, п. Ананыно, квартал 28, участок 14;
 35:24:0104013:505 по адресу (с местоположением): Вологодская область, г. Вологда, ул. Садовая, 8-я;
 35:24:0104013:506 по адресу (с местоположением): Вологодская область, г. Вологда, ул. Садовая, 8-я;

35:24:0104013:52 по адресу (с местоположением): Вологодская область, г. Вологда, п. Ананыно, квартал 5, при жилом доме № 7;

35:24:0104013:534 по адресу (с местоположением): Российская Федерация, Вологодская область, муниципальное образование «Город Вологда», город Вологда, улица Усадебная, № 19;

35:24:0104013:55 по адресу (с местоположением): Вологодская область, г. Вологда, ул. Сиренева, д. 22;
 35:24:0104013:59 по адресу (с местоположением): Вологодская область, г. Вологда, п. Ананыно, квартал № 28, участок № 9;
 35:24:0104013:60 по адресу (с местоположением): Вологодская область, г. Вологда, п. Ананыно;

35:24:0104013:628 по адресу (с местоположением): Российская Федерация, Вологодская область, г. Вологда;
 35:24:0104012:220 по адресу (с местоположением): Вологодская область, г. Вологда, п. Ананыно.

2. Установить срок публичного сервитута - 49 лет.

3. Срок, в течение которого использование частей земельных участков, указанных в пункте 1 настоящего постановления, в соответствии с их разрешенным использованием будет невозможно или существенно затруднено в связи с осуществлением публичного сервитута (включая срок реконструкции, ремонта инженерного сооружения) – отсутствует.

4. Порядок установления зон с особыми условиями использования территорий и содержание ограничений прав на земельные участки в границах таких зон установлен постановлением Правительства Российской Федерации от 20 ноября 2000 года № 878 «Об утверждении Правил охраны газораспределительных сетей» (с последующими изменениями).

5. Утвердить границу публичного сервитута в соответствии с приложением к настоящему постановлению.

6. Плата за публичный сервитут не устанавливается в соответствии с пунктом 4 статьи 3.6 Федерального закона от 25 октября 2001 года № 137-ФЗ «О введении в действие Земельного кодекса Российской Федерации» (с последующими изменениями).

7. График проведения работ при осуществлении деятельности, для обеспечения которой устанавливается публичный сервитут, определяется в соответствии с положениями Федерального закона от 21 июля 1997 года № 116-ФЗ «О промышленной безопасности опасных производственных объектов» (с последующими изменениями), Технического регламента о безопасности сетей газораспределения и газопотребления, утвержденного постановлением Правительства Российской Федерации от 29 октября 2010 года № 870 (с последующими изменениями), федеральных норм и правил в области промышленной безопасности «Правила безопасности сетей газораспределения и газопотребления», утвержденных приказом Ростехнадзора от 15 декабря 2020 года № 531.

8. Департаменту градостроительства Администрации города Вологды в течение пяти рабочих дней со дня принятия настоящего постановления:

8.1. Обеспечить опубликование настоящего постановления (за исключением приложения к нему) в газете «Вологодские новости» и на официальном сайте Администрации города Вологды в информационно-телекоммуникационной сети «Интернет».

8.2. Направить копию настоящего постановления правообладателям земельных участков, указанных в пункте 1 настоящего постановления.

8.3. Направить копию настоящего постановления в Управление Росреестра по Вологодской области.

8.4. Направить в адрес АО «Газпром газораспределение Вологда» копию настоящего постановления, сведения о лицах, являющихся правообладателями земельных участков, указанных в пункте 1 настоящего постановления, в соответствии с требованиями подпункта 5 пункта 7 статьи 39.43 Земельного кодекса Российской Федерации.

9. АО «Газпром газораспределение Вологда»:

9.1. Привести земельный участок в состояние, пригодное для его использования в соответствии с разрешенным использованием, в срок не позднее чем три месяца после завершения строительства, капитального или текущего ремонта, реконструкции, эксплуатации, консервации, сноса инженерного сооружения, для размещения которого установлен публичный сервитут.

9.2. Обеспечить заключение соглашений об осуществлении публичного сервитута в порядке, установленном статьей 39.47 Земельного кодекса Российской Федерации.

Исполняющий обязанности

Мэра города Вологды

первый заместитель мэра города Вологды -

начальник Департамента градостроительства

Администрации города Вологды А.Н. Баранов

РАСПОРЯЖЕНИЕ НАЧАЛЬНИКА АДМИНИСТРАТИВНОГО ДЕПАРТАМЕНТА АДМИНИСТРАЦИИ ГОРОДА ВОЛОГДЫ ОТ 18 МАРТА 2021 ГОДА № 12 ОБ ОСВОБОЖДЕНИИ ЗЕМЕЛЬНЫХ УЧАСТКОВ ОТ САМОВОЛЬНО УСТАНОВЛЕННЫХ ОБЪЕКТОВ ДВИЖИМОГО ИМУЩЕСТВА

В соответствии с решением Вологодской городской Думы от 25 июня 2015 года № 422 «Об утверждении Положения о порядке освобождения земельных участков от самовольно установленных объектов движимого имущества» (с последующими изменениями), на основании постановления Администрации города Вологды от 16 марта 2010 года № 923 «О наделении правом подписания муниципальных правовых актов по отдельным вопросам, отнесенным к полномочиям Администрации города Вологды» (с последующими изменениями), статей 27, 44 Устава муниципального образования «Город Вологда»:

1. Освободить земельные участки:

1.1. С кадастровым номером 35:24:0305027:1275 и в границах кадастровых кварталов 35:24:0305027 и 35:24:0303008 по адресу г. Вологда, ул. Горького, вблизи домов №№ 145, 160 от самовольно установленных объектов движимого имущества: 13 металлических гаражей и 2 хозяйственных построек.

1.2. С кадастровым номером 35:24:0201023:2944 по адресу: г. Вологда, ул. Мира, вблизи дома № 94а от самовольно установленных объектов движимого имущества: 5 металлических гаражей.

1.3. В границах кадастрового квартала 35:24:0304001 по адресу: г. Вологда, ул. Прилуцкая, вблизи домов №№ 2, 4 от самовольно установленных объектов движимого имущества: 9 металлических гаражей.

1.4. С кадастровым номером 35:24:0303006:6313 и в границах кадастрового квартала 35:24:0303006 по адресу г. Вологда, ул. Пугачева, вблизи дома № 89 от самовольно установленных объектов движимого имущества: 2 металлических гаражей.

1.5. В границах кадастрового квартала 35:24:0305022 по адресу: г. Вологда, ул. Северная, вблизи дома № 17 от самовольно установленного объекта движимого имущества: 13 металлических гаражей.

1.6. В границах кадастрового квартала 35:24:0304006 по адресу: г. Вологда, ул. Некрасова, вблизи дома № 34 от самовольно установленного объекта движимого имущества: 1 ограждения.

1.7. С кадастровым номером 35:24:0401005:729 и в границах кадастрового квартала 35:24:0401005 по адресу г. Вологда, вблизи пересечения улиц Петина и Ленинградской от самовольно установленных объектов движимого имущества: 2 ограждений, 2 сооружений.

2. Административному департаменту Администрации города Вологды организовать проведение работ по освобождению земельных участков, указанных в пункте 1 настоящего распоряжения, в установленном порядке.

3. Контроль за выполнением настоящего распоряжения возложить на Административный департамент Администрации города Вологды.

4. Настоящее распоряжение подлежит опубликованию в газете «Вологодские новости» и размещению на официальном сайте Администрации города Вологды в информационно-телекоммуникационной сети «Интернет».

Заместитель мэра города Вологды -

начальник Административного департамента

Администрации города Вологды А.Н. Никитин

РАСПОРЯЖЕНИЕ ПЕРВОГО ЗАМЕСТИТЕЛЯ МЭРА ГОРОДА ВОЛОГДЫ ОТ 22 МАРТА 2021 ГОДА № 2 О ВНЕСЕНИИ ИЗМЕНЕНИЙ В ПОСТАНОВЛЕНИЕ АДМИНИСТРАЦИИ ГОРОДА ВОЛОГДЫ ОТ 26 НОЯБРЯ 2012 ГОДА № 6883

В связи с кадровыми изменениями в Администрации города Вологды, на основании статей 27, 42 Устава муниципального образования «Город Вологда», руководствуясь постановлением Администрации города Вологды от 16 марта 2010 года № 923 «О наделении правом подписания муниципальных правовых актов по отдельным вопросам, отнесенным к полномочиям Администрации города Вологды» (с последующими изменениями):

1. Внести в состав Земельной комиссии при Администрации города Вологды, утвержденный постановлением Администрации города Вологды от 26 ноября 2012 года № 6883 (с последующими изменениями), (далее -Земельная комиссия) следующие изменения:

1.1. Наименование должности Баранова Анатолия Николаевича изложить в следующей редакции:
«первый заместитель мэра города Вологды - начальник Департамента градостроительства Администрации города Вологды, председатель Земельной комиссии».

1.2. Наименование должности Гостинцева Алексея Борисовича изложить в следующей редакции:
«начальник Департамента градостроительства Администрации города Вологды, заместитель председателя Земельной комиссии».

1.3. Наименование должности Лебедевой Анны Вадимовны изложить в следующей редакции:
«заместитель начальника Департамента градостроительства Администрации города Вологды по вопросам градостроительности».

1.4. Ввести в состав Земельной комиссии Полякову Ольгу Ивановну, начальника отдела землепользования Департамента градостроительства Администрации города Вологды.

1.5. Вывести из состава Земельной комиссии:
А.Б. Гостинцева;
Л.Н. Тулузову.

2. Настоящее распоряжение подлежит официальному опубликованию в газете «Вологодские новости», размещению на официальном сайте Администрации города Вологды в информационно-телекоммуникационной сети «Интернет» и распространяется на правоотношения, возникшие с 25 января 2021 года, за исключением пунктов 1.2, 1.3, действие которых распространяется на правоотношения, возникшие с 13 ноября 2020 года, пункта 1.4 и абзаца третьего пункта 1.5, действие которых распространяется на правоотношения, возникшие с 10 ноября 2020 года.

Первый заместитель мэра города Вологды –

начальник Департамента

градостроительства

Администрации города Вологды А.Н.Баранов

ПОСТАНОВЛЕНИЕ АДМИНИСТРАЦИИ ГОРОДА ВОЛОГДЫ ОТ 22 МАРТА 2021 ГОДА № 332 О ВНЕСЕНИИ ИЗМЕНЕНИЙ В ПЛАН КОНТРОЛЬНЫХ МЕРОПРИЯТИЙ НА 2021 ГОД

В соответствии с пунктом 18 федерального стандарта внутреннего государственного (муниципального) финансового контроля «Планирование проверок, ревизий и обследований», утвержденного постановлением Правительства Российской Федерации от 27 февраля 2020 года № 208 (с последующими изменениями), на основании статей 27, 44 Устава муниципального образования «Город Вологда» ПОСТАНОВЛЯЮ:

1. Внести в План контрольных мероприятий на 2021 год, утвержденный постановлением Администрации города Вологды от 26 декабря 2020 года № 1910, следующие изменения:

- 1.1. Строку 3 исключить.
- 1.2. Строки 4-13 считать строками 3-12 соответственно.
2. Настоящее постановление подлежит опубликованию в газете «Вологодские новости» и размещению на официальном сайте Администрации города Вологды в информационно-телекоммуникационной сети «Интернет».

Мэр города Вологды С.А. Воропанов

ОПОВЕЩЕНИЯ О НАЧАЛЕ ОБЩЕСТВЕННЫХ ОБСУЖДЕНИЙ

Наименование проекта, подлежащего рассмотрению на общественных обсуждениях:
Общественные обсуждения по проекту решения о предоставлении разрешения на условно разрешенный вид использования земельного участка с кадастровым номером 35:24:0402005:3137.

Перечень информационных материалов к проекту:
Проект решения о предоставлении разрешения на условно разрешенный вид использования земельного участка с кадастровым номером 35:24:0402005:3137.

Информационные материалы по проекту с 31 марта 2021 года до 02 апреля 2021 года (включительно) подлежат размещению на официальном сайте Администрации города Вологды в информационно-телекоммуникационной сети «Интернет» (www.vologda-portal.ru), в месте экспозиции Проекта по адресу: г. Вологда, ул. Ленина, д. 2, 1 этаж и опубликованию в газете «Вологодские новости» не позднее 31 марта 2021 года.

Общественные обсуждения проводятся в срок:
Срок проведения общественных обсуждений не может быть более одного месяца со дня оповещения жителей муниципального образования об их проведении до дня опубликования заключения о результатах общественных обсуждений.
Проект, подлежащий рассмотрению на общественных обсуждениях, представлен на экспозиции по адресу: г. Вологда, ул. Ленина, д. 2, 1 этаж.

Экспозиция открыта с 31 марта 2021 года до 02 апреля 2021 года (включительно).
Посещение экспозиции возможно по рабочим дням с 09 часов 00 минут до 11 часов 00 минут и с 14 часов 00 минут до 16 часов 00 минут. В период действия ограничительных мероприятий, направленных на предотвращение распространения новой коронавирусной инфекции (карантин) на территории Вологодской области, установленных постановлением Правительства Вологодской области от 27 марта 2020 года № 286 (с последующими изменениями), посещение экспозиции и консультирование посетителей осуществляется по предварительной записи по телефонам: 72-21-47, 72-05-20.

Проект, подлежащий рассмотрению на общественных обсуждениях, размещен на официальном сайте Администрации города Вологды в информационно-телекоммуникационной сети «Интернет» (www.vologda-portal.ru).

Период размещения проекта на официальном сайте: с 31 марта 2021 года до 02 апреля 2021 года (включительно).
В период размещения проекта, подлежащего рассмотрению на общественных обсуждениях, и информационных материалов к нему на официальном сайте и проведения экспозиции участники общественных обсуждений имеют право внести предложения и замечания:

- в письменной форме в адрес организатора общественных обсуждений: 160000, г. Вологда, ул. Ленина, д. 2 или по электронной почте: dg@vologda-city.ru;
- посредством информационного сервиса Портала государственных и муниципальных услуг (функций) Вологодской области (<http://gosuslugi35.ru>) для рассмотрения предложений и (или) замечаний по проекту муниципального правового акта, вынесенному на общественные обсуждения в муниципальном образовании «Город Вологда»;
- посредством записи в книге (журнале) учета посетителей экспозиции проекта, подлежащего рассмотрению на общественных обсуждениях.

Организатор общественных обсуждений: Администрация города Вологды, Департамент градостроительства Администрации города Вологды, по адресу: г. Вологда, ул. Ленина, д. 2, тел. 72-21-47, 72-05-20.

Порядок, срок и форма внесения участниками общественных обсуждений предложений и (или) замечаний по проекту, подлежащему рассмотрению на общественных обсуждениях, утверждены постановлением Главы города Вологды от 22 марта 2021 года № 122 «О назначении общественных обсуждений по проекту решения о предоставлении разрешения на условно разрешенный вид использования земельного участка с кадастровым номером 35:24:0402005:3137».

ПОСТАНОВЛЕНИЕ ГЛАВЫ ГОРОДА ВОЛОГДЫ ОТ 22 МАРТА 2021 ГОДА № 122 О НАЗНАЧЕНИИ ОБЩЕСТВЕННЫХ ОБСУЖДЕНИЙ ПО ПРОЕКТУ РЕШЕНИЯ О ПРЕДОСТАВЛЕНИИ РАЗРЕШЕНИЯ НА УСЛОВНО РАЗРЕШЕННЫЙ ВИД ИСПОЛЬЗОВАНИЯ ЗЕМЕЛЬНОГО УЧАСТКА С КАДАСТРОВЫМ НОМЕРОМ 35:24:0402005:3137

Рассмотрев заявление ООО «Свайные фундаменты», зарегистрированное в Администрации города Вологды за вх. № 12-0-19/878, руководствуясь статьями 5.1, 39 Градостроительного кодекса Российской Федерации, статье 28 Федерального закона от 06 октября 2003 года № 131-ФЗ «Об общих принципах организации местного самоуправления в Российской Федерации», решением Вологодской городской Думы от 28 июня 2018 года № 1565 «Об утверждении Положения о порядке организации и проведения в муниципальном образовании «Город Вологда» общественных обсуждений или публичных слушаний в случаях, предусмотренных Градостроительным кодексом Российской Федерации», на основании статей 18, 38 Устава муниципального образования «Город Вологда» ПОСТАНОВЛЯЮ:

1. Провести по инициативе Мэра города Вологды общественные обсуждения по проекту решения о предоставлении разрешения на условно разрешенный вид использования земельного участка с кадастровым номером 35:24:0402005:3137, расположенного по адресу: Российская Федерация, Вологодская область, муниципальное образование «Город Вологда», г. Вологда, переулок Прямой, № 20, установив вместо вида разрешенного использования «многоэтажные жилые дома, для многоэтажной застройки» вид разрешенного использования «Малоэтажная многоквартирная жилая застройка (2.1.1)», предусмотренный Правилами землепользования и застройки города Вологды, утвержденными решением Вологодской городской Думы от 26 июня 2009 года № 72 (с последующими изменениями), в качестве условно разрешенного вида использования для территориальной зоны «Ж-3. Зона застройки многоэтажными жилыми домами».
2. Назначить организатором проведения общественных обсуждений Администрацию города Вологды.
3. Администрации города Вологды обеспечить выполнение функций организатора проведения общественных обсуждений, в том числе организовать:

- 3.1. Опубликование оповещения о начале общественных обсуждений с соблюдением требований Градостроительного кодекса Российской Федерации 24 марта 2021 года.
- 3.2. Размещение с 31 марта 2021 года до 02 апреля 2021 года (включительно) на официальном сайте Администрации города Вологды в информационно-телекоммуникационной сети «Интернет» (www.vologda-portal.ru) и опубликование в газете «Вологодские новости» не позднее 31 марта 2021 года проекта, указанного в пункте 1 настоящего постановления.
- 3.3. Проведение экспозиции проекта, указанного в пункте 1 настоящего постановления, и информационных материалов к нему с 31 марта 2021 года до 02 апреля 2021 года (включительно). Место размещения экспозиции - в здании Администрации города Вологды по адресу: г. Вологда, ул. Ленина, д. 2, 1 этаж.
- 3.4. Посещение экспозиции и консультирование посетителей экспозиции, указанной в подпункте 3.3 пункта 3 настоящего постановления, по адресу: г. Вологда, ул. Ленина, д. 2, 1 этаж, начиная с 31 марта 2021 года с 09 часов 00 минут до 11 часов 00 минут и с 14 часов 00 минут до 16 часов 00 минут до 02 апреля 2021 года (включительно). В период действия ограничительных мероприятий, направленных на предотвращение распространения новой коронавирусной инфекции (карантин) на территории Вологодской области, установленных постановлением Правительства Вологодской области от 27 марта 2020 года № 286 (с последующими изменениями), посещение экспозиции и консультирование посетителей осуществляются по предварительной записи по телефонам: 72-05-20, 72-21-47.
- 3.5. Ведение книги (журнала) учета посетителей экспозиции, указанной в подпункте 3.3 пункта 3 настоящего постановления.
- 3.6. Подготовку и оформление протокола и заключения о результатах общественных обсуждений.
- 3.7. Опубликование заключения о результатах общественных обсуждений в газете «Вологодские новости» и размещение его на официальном сайте Администрации города Вологды в информационно-телекоммуникационной сети «Интернет» (www.vologda-portal.ru).
4. Утвердить прилагаемый Порядок приема предложений и (или) замечаний по проекту решения о предоставлении разрешения на условно разрешенный вид использования земельного участка с кадастровым номером 35:24:0402005:3137 и участия населения муниципального образования «Город Вологда» в его обсуждении.
5. Настоящее постановление подлежит официальному опубликованию в газете «Вологодские новости» и размещению на официальном сайте Администрации города Вологды в информационно-телекоммуникационной сети «Интернет».

Глава города Вологды Ю.В. Сапожников

УТВЕРЖДЕН
постановлением Главы города Вологды
от 22.03.2021 № 122

Порядок приема предложений и (или) замечаний по проекту решения о предоставлении разрешения на условно разрешенный вид использования земельного участка с кадастровым номером 35:24:0402005:3137 и участия населения муниципального образования «Город Вологда» в его обсуждении

1. Участие населения муниципального образования «Город Вологда» в общественных обсуждениях по проекту решения о предоставлении разрешения на условно разрешенный вид использования земельного участка с кадастровым номером 35:24:0402005:3137 (далее – Проект) обеспечивается путем приема предложений и (или) замечаний участников общественных обсуждений в письменной форме почтовым отправлением или по электронной почте: dg@vologda-city.ru, либо посредством информационного сервиса Портала государственных и муниципальных услуг (функций) Вологодской области (<http://gosuslugi35.ru>) для рассмотрения предложений и (или) замечаний по проекту муниципального правового акта, вынесенному на общественные обсуждения в муниципальном образовании «Город Вологда» (далее – Портал), либо путем внесения записи в книгу (журнал) учета посетителей экспозиции, ведение которой осуществляется по форме согласно приложению № 1 к настоящему Порядку, а также путем их рассмотрения и включения в протокол общественных обсуждений.
2. Предложения и (или) замечания по Проекту принимаются с 31 марта 2021 года до 02 апреля 2021 года (включительно).
3. Письменные предложения и (или) замечания должны быть оформлены в письменном виде по форме согласно приложению № 2 к настоящему Порядку с обязательным указанием:

фамилии, имени, отчества (последнее - при наличии), даты рождения, адреса места жительства (в случае, если участником общественных обсуждений является физическое лицо) с приложением документов, подтверждающих такие сведения;

наименования, основного государственного регистрационного номера, места нахождения юридического лица, а также фамилии, имени, отчества (последнее - при наличии) представителя юридического лица (в случае, если участником общественных обсуждений является юридическое лицо) с приложением копий документов, подтверждающих такие сведения.

Письменные предложения и (или) замечания должны быть подписаны участником общественных обсуждений либо его уполномоченным представителем.

К письменным предложениям и (или) замечаниям, представленным за подписью уполномоченного представителя участника общественных обсуждений, должен быть приложен документ, подтверждающий полномочия представителя.

К письменным предложениям и (или) замечаниям должно быть приложено согласие физического лица на обработку его персональных данных, оформленное в соответствии с Федеральным законом от 27 июля 2006 года № 152-ФЗ «О персональных данных» (с последующими изменениями). Примерная форма для письменного согласия на обработку персональных данных приведена в приложении № 3 к настоящему Порядку.

4. Внесение письменных предложений и (или) замечаний по Проекту посредством записи в книгу (журнале) учета посетителей экспозиции Проекта осуществляется Администрацией города Вологды в месте проведения экспозиции Проекта по адресу: 160000, г. Вологда, ул. Ленина, д. 2, 1 этаж, с 09 часов 00 минут до 11 часов 00 минут и с 14 часов 00 минут до 16 часов 00 минут. В период действия ограничительных мероприятий, направленных на предотвращение распространения новой коронавирусной инфекции (карантин) на территории Вологодской области, установленных постановлением Правительства Вологодской области от 27 марта 2020 года № 286 (с последующими изменениями), посещение экспозиции и консультирование посетителей осуществляется по предварительной записи по телефонам: 72-05-20, 72-21-47.

5. Предложения и (или) замечания посредством Портала принимаются от участника общественных обсуждений либо его уполномоченного представителя с приложением сканированных документов, подтверждающих полномочия представителя, в электронном виде, через Портал либо через ссылку на Портал, размещенную на официальном сайте Администрации города Вологды в информационно-телекоммуникационной сети «Интернет» (www.vologda-portal.ru).

Для подтверждения сведений об участниках общественных обсуждений используется единая система идентификации и аутентификации. Не требуется представление документов, подтверждающих сведения об участниках общественных обсуждений (фамилию, имя, отчество (последнее - при наличии), дату рождения, адрес места жительства (регистрации) - для физических лиц; наименование, основной государственный регистрационный номер, место нахождения и адрес - для юридических лиц), если данными лицами вносятся предложения и (или) замечания посредством Портала (при условии, что эти сведения содержатся на Портале).

6. Предложения и (или) замечания, поступившие с соблюдением требований пунктов 2-5 настоящего Порядка, регистрируются, принимаются к рассмотрению и включаются в протокол общественных обсуждений.

7. Предложения и (или) замечания, поступившие с нарушением требований пунктов 2-5 настоящего Порядка, не включаются в протокол общественных обсуждений.

8. Предложения и (или) замечания не рассматриваются в случае выявления факта представления участником общественных обсуждений недостоверных сведений.

9. Участниками общественных обсуждений по Проекту являются граждане, постоянно проживающие в пределах территориальной зоны, в границах которой расположен земельный участок или объект капитального строительства, в отношении которого подготовлен Проект, правообладатели находящихся в границах этой территориальной зоны земельных участков и (или) расположенных на них объектов капитального строительства, граждане, постоянно проживающие в границах земельных участков, прилегающих к земельным участкам, в отношении которых подготовлен Проект, правообладатели таких земельных участков или расположенных на них объектов капитального строительства, правообладатели помещений, являющихся частью объекта капитального строительства, в отношении которых подготовлен Проект, а также правообладатели земельных участков и объектов капитального строительства, подверженных риску негативного воздействия на окружающую среду в результате реализации Проекта. При подаче письменных предложений и (или) замечаний, указанные лица представляют сведения соответственно о таких земельных участках, объектах капитального строительства, помещениях, являющихся частью указанных объектов капитального строительства, из Единого государственного реестра недвижимости и иные документы, устанавливающие или удостоверяющие их права на такие земельные участки, объекты капитального строительства, помещения, являющиеся частью указанных объектов капитального строительства.

10. Общественные обсуждения по Проекту проводятся в соответствии со статьей 5.1 Градостроительного кодекса Российской Федерации в порядке, установленном Положением о порядке организации и проведения в муниципальном образовании «Город Вологда» общественных обсуждений или публичных слушаний в случаях, предусмотренных Градостроительным кодексом Российской Федерации, утвержденным решением Вологодской городской Думы от 28 июня 2018 года № 1565 (с последующими изменениями).

Приложение № 1

к Порядку приема предложений и (или) замечаний по проекту решения о предоставлении разрешения на условно разрешенный вид использования земельного участка с кадастровым номером 35:24:0402005:3137 и участия населения муниципального образования «Город Вологда» в его обсуждении

Книга (журнал) учета посетителей экспозиции проекта решения о предоставлении разрешения на условно разрешенный вид использования земельного участка с кадастровым номером 35:24:0402005:3137

№ п/п	ФИО (для физических лиц) наименование, ОГРН (для юридических лиц)	Дата рождения (для физических лиц)	Дата посещения экспозиции	Документ, удостоверяющий личность (для физических лиц) и представитель физических лиц	Адрес регистрации по месту жительства (для физических лиц)	Подпись лица - посетителя экспозиции о согласии на обработку персональных данных в соответствии с Федеральным законом от 27 июля 2006 года № 152-ФЗ «О персональных данных»*	Предложение и (или) замечание по проекту решения о предоставлении разрешения на условно разрешенный вид использования земельного участка с кадастровым номером 35:24:0402005:3137, подпись посетителя экспозиции
1	2	3	4	5	6	7	8

* Подпись удостоверяет согласие гражданина на обработку (сбор, запись, систематизацию, накопление, хранение, уточнение (обновление, изменение), извлечение, использование, передачу (распространение, предоставление, доступ), обезличивание, блокирование, уничтожение, удаление) Администрацией города Вологды (г. Вологда, ул. Каменный мост, д. 4) вышеуказанных персональных данных в целях рассмотрения предложений и (или) замечаний по проекту решения о предоставлении разрешения на условно разрешенный вид использования земельного участка с кадастровым номером 35:24:0402005:3137, со дня подачи предложений и (или) замечаний до дня письменного отзыва данного согласия в соответствии с действующим законодательством.

Приложение № 2

к Порядку приема предложений и (или) замечаний по проекту решения о предоставлении разрешения на условно разрешенный вид использования земельного участка с кадастровым номером 35:24:0402005:3137 и участия населения муниципального образования «Город Вологда» в его обсуждении

В Администрацию города Вологды

от _____

(фамилия, имя, отчество (последнее - при наличии), дата рождения, адрес места

жительства (в случае, если участником общественных обсуждений является физическое лицо) или наименование, ОГРН, место нахождения юридического лица, а также фамилия, имя, отчество (последнее - при наличии) представителя юридического лица

(в случаях, если участником общественных обсуждений является юридическое лицо)

**Предложения и (или) замечания
по проекту решения о предоставлении разрешения на условно
разрешенный вид использования земельного участка с
кадастровым номером 35:24:0402005:3137 (далее - Проект)**

№ п/п	Предложение и (или) замечание по рассматриваемому на общественных обсуждениях Проекту	Обоснование
1	2	3

Подпись и дата * _____
* Письменные предложения и (или) замечания должны быть подписаны участником общественных обсуждений либо его уполномоченным представителем.

Приложение № 3

к Порядку приема предложений и (или) замечаний по проекту решения о предоставлении разрешения на условно разрешенный вид использования земельного участка с кадастровым номером 35:24:0402005:3137 и участия населения муниципального образования «Город Вологда» в его обсуждении

**СОГЛАСИЕ
на обработку персональных данных**

Я, _____, паспорт: _____, (фамилия, имя, отчество) (серия и номер) выдан _____,

(кем и когда выдан)

проживающий(ая) по адресу: _____, в соответствии с Федеральным законом от 27 июля 2006 года № 152-ФЗ «О персональных данных» даю Администрации города Вологды (г. Вологда, ул. Каменный мост, д. 4) согласие на обработку моих персональных данных, а именно:

- фамилия, имя, отчество (последнее - при наличии)*;
- дата рождения;
- данные паспорта гражданина Российской Федерации;
- адрес места жительства;
- номер домашнего (мобильного) телефона;
- адрес электронной почты (при наличии);
- дополнительные данные, которые я сообщил(а) в целях рассмотрения предложений и (или) замечаний по проекту решения о предоставлении разрешения на условно разрешенный вид использования земельного участка с кадастровым номером 35:24:0402005:3137.

С вышеуказанными персональными данными могут быть совершены следующие действия: сбор, запись, систематизация, накопление, хранение, уточнение (обновление, изменение), извлечение, использование, передача (распространение, предоставление, доступ), обезличивание, блокирование, удаление, уничтожение персональных данных.

Персональные данные обрабатываются с использованием средств автоматизации, в том числе в информационно-телекоммуникационных сетях, или без использования таких средств.

Данное согласие вступает в силу с момента передачи вышеперечисленных персональных данных и действует до истечения срока хранения в соответствии с архивным законодательством.

Данное согласие может быть отозвано в любой момент по моему письменному заявлению. Я подтверждаю, что, давая такое согласие, я действую по собственной воле и в своих интересах.

Личная подпись и дата _____

*Согласие на обработку персональных данных предоставляется физическими лицами (участник общественных обсуждений, уполномоченный представитель участника общественных обсуждений), чьи персональные данные подлежат обработке в связи с рассмотрением предложений и (или) замечаний по проекту решения о предоставлении разрешения на условно разрешенный вид использования земельного участка с кадастровым номером 35:24:0402005:3137.

ОПОВЕЩЕНИЯ О НАЧАЛЕ ОБЩЕСТВЕННЫХ ОБСУЖДЕНИЙ

Наименование проекта, подлежащего рассмотрению на общественных обсуждениях:
Общественные обсуждения по проекту решения о предоставлении разрешения на условно разрешенный вид использования земельного участка с кадастровым номером 35:24:0402012:663.

Перечень информационных материалов к проекту:
Проект решения о предоставлении разрешения на условно разрешенный вид использования земельного участка с кадастровым номером 35:24:0402012:663.

Информационные материалы по проекту с 31 марта 2021 года до 02 апреля 2021 года (включительно) подлежат размещению на официальном сайте Администрации города Вологды в информационно-телекоммуникационной сети «Интернет» (www.vologda-portal.ru), в месте экспозиции Проекта по адресу: г. Вологда, ул. Ленина, д. 2, 1 этаж и опубликованию в газете «Вологодские новости» не позднее 31 марта 2021 года.

Общественные обсуждения проводятся в срок:
Срок проведения общественных обсуждений не может быть более одного месяца со дня оповещения жителей муниципального образования об их проведении до дня опубликования заключения о результатах общественных обсуждений. Проект, подлежащий рассмотрению на общественных обсуждениях, представлен на экспозиции по адресу: г. Вологда, ул. Ленина, д. 2, 1 этаж.

Экспозиция открыта с 31 марта 2021 года до 02 апреля 2021 года (включительно).
Посещение экспозиции возможно по рабочим дням с 09 часов 00 минут до 11 часов 00 минут и с 14 часов 00 минут до 16 часов 00 минут. В период действия ограничительных мероприятий, направленных на предотвращение распространения новой коронавирусной инфекции (карантин) на территории Вологодской области, установленных постановлением Правительства Вологодской области от 27 марта 2020 года № 286 (с последующими изменениями), посещение экспозиции и консультирование посетителей осуществляется по предварительной записи по телефонам: 72-21-47, 72-05-20.

Проект, подлежащий рассмотрению на общественных обсуждениях, размещен на официальном сайте Администрации города Вологды в информационно-телекоммуникационной сети «Интернет» (www.vologda-portal.ru).

Период размещения проекта на официальном сайте: с 31 марта 2021 года до 02 апреля 2021 года (включительно).
В период размещения проекта, подлежащего рассмотрению на общественных обсуждениях, и информационных материалов к нему на официальном сайте и проведения экспозиции участники общественных обсуждений имеют право вносить предложения и замечания:

- в письменной форме в адрес организатора общественных обсуждений: 160000, г. Вологда, ул. Ленина, д. 2 или по электронной почте: dg@vologda-city.ru;
- посредством информационного сервиса Портала государственных и муниципальных услуг (функций) Вологодской области (<http://gosuslugi35.ru>) для рассмотрения предложений и (или) замечаний по проекту муниципального правового акта, вынесенному на общественные обсуждения в муниципальном образовании «Город Вологда»;
- посредством записи в книге (журнале) учета посетителей экспозиции проекта, подлежащего рассмотрению на общественных обсуждениях.

Организатор общественных обсуждений: Администрация города Вологды, Департамент градостроительства Администрации города Вологды, по адресу: г. Вологда, ул. Ленина, д. 2, тел. 72-21-47, 72-05-20.

Порядок, срок и форма внесения участниками общественных обсуждений предложений и (или) замечаний по проекту, подлежащему рассмотрению на общественных обсуждениях, утверждены постановлением Главы города Вологды от 22 марта 2021 года № 123 «О назначении общественных обсуждений по проекту решения о предоставлении разрешения на условно разрешенный вид использования земельного участка с кадастровым номером 35:24:0402012:663».

**ПО С Т А Н О В Л Е Н И Е
Г Л А В Ы Г О Р О Д А В О Л О Г Д Ы
О Т 2 2 М А Р Т А 2 0 2 1 Г О Д А № 1 2 3**

**О НАЗНАЧЕНИИ ОБЩЕСТВЕННЫХ ОБСУЖДЕНИЙ ПО ПРОЕКТУ
РЕШЕНИЯ О ПРЕДОСТАВЛЕНИИ РАЗРЕШЕНИЯ НА УСЛОВНО
РАЗРЕШЕННЫЙ ВИД ИСПОЛЬЗОВАНИЯ ЗЕМЕЛЬНОГО УЧАСТКА
С КАДАСТРОВЫМ НОМЕРОМ 35:24:0402012:663**

Рассмотрев заявление ООО «СК Ренессанс», зарегистрированное в Администрации города Вологды за вх. № 12-0-19/579, руководствуясь статьями 5.1, 39 Градостроительного кодекса Российской Федерации, статьей 28 Федерального закона от 06 октября 2003 года № 131-ФЗ «Об общих принципах организации местного самоуправления в Российской Федерации», решением Вологодской городской Думы от 28 июня 2018 года № 1565 «Об утверждении Положения о порядке организации и проведения в муниципальном образовании «Город Вологда» общественных обсуждений или публичных слу-

шаний в случаях, предусмотренных Градостроительным кодексом Российской Федерации», на основании статей 18, 38 Устава муниципального образования «Город Вологда» ПОСТАНОВЛЯЮ:

1. Провести по инициативе Мэра города Вологды общественные обсуждения по проекту решения о предоставлении разрешения на условно разрешенный вид использования земельного участка с кадастровым номером 35:24:0402012:663, расположенного по адресу: Российская Федерация, Вологодская область, муниципальное образование «Город Вологда», г. Вологда, улица Псковская, установив вместо видов разрешенного использования «многоэтажные жилые дома, для малоэтажной застройки» вид разрешенного использования «Среднеэтажная жилая застройка (2.5)», предусмотренный Правилами землепользования и застройки города Вологды, утвержденными решением Вологодской городской Думы от 26 июня 2009 года № 72 (с последующими изменениями), в качестве условно разрешенного вида использования для территориальной зоны «П-3. Зона размещения производственных объектов IV - V классов опасности».

2. Назначить организатором проведения общественных обсуждений Администрацию города Вологды.

3. Администрации города Вологды обеспечить выполнение функций организатора проведения общественных обсуждений, в том числе организовать:

3.1. Опубликование оповещения о начале общественных обсуждений с соблюдением требований Градостроительного кодекса Российской Федерации 24 марта 2021 года.

3.2. Размещение с 31 марта 2021 года до 02 апреля 2021 года (включительно) на официальном сайте Администрации города Вологды в информационно-телекоммуникационной сети «Интернет» (www.vologda-portal.ru) и опубликование в газете «Вологодские новости» не позднее 31 марта 2021 года проекта, указанного в пункте 1 настоящего постановления.

3.3. Проведение экспозиции проекта, указанного в пункте 1 настоящего постановления, и информационных материалов к нему с 31 марта 2021 года до 02 апреля 2021 года (включительно). Место размещения экспозиции - в здании Администрации города Вологды по адресу: г. Вологда, ул. Ленина, д. 2, 1 этаж.

3.4. Посещение экспозиции и консультирование посетителей экспозиции, указанной в подпункте 3.3 пункта 3 настоящего постановления, по адресу: г. Вологда, ул. Ленина, д. 2, 1 этаж, начиная с 31 марта 2021 года с 09 часов 00 минут до 11 часов 00 минут и с 14 часов 00 минут до 16 часов 00 минут до 02 апреля 2021 года (включительно). В период действия ограничительных мероприятий, направленных на предотвращение распространения новой коронавирусной инфекции (карантин) на территории Вологодской области, установленных постановлением Правительства Вологодской области от 27 марта 2020 года № 286 (с последующими изменениями), посещение экспозиции и консультирование посетителей осуществляются по предварительной записи по телефонам: 72-05-20, 72-21-47.

3.5. Ведение книги (журнала) учета посетителей экспозиции, указанной в подпункте 3.3 пункта 3 настоящего постановления.

3.6. Подготовку и оформление протокола и заключения о результатах общественных обсуждений.

3.7. Опубликование заключения о результатах общественных обсуждений в газете «Вологодские новости» и размещение его на официальном сайте Администрации города Вологды в информационно-телекоммуникационной сети «Интернет» (www.vologda-portal.ru).

4. Утвердить прилагаемый Порядок приема предложений и (или) замечаний по проекту решения о предоставлении разрешения на условно разрешенный вид использования земельного участка с кадастровым номером 35:24:0402012:663 и участия населения муниципального образования «Город Вологда» в его обсуждении.

5. Настоящее постановление подлежит официальному опубликованию в газете «Вологодские новости» и размещению на официальном сайте Администрации города Вологды в информационно-телекоммуникационной сети «Интернет».

Глава города Вологды Ю. В. Сапожников

УТВЕРЖДЕН
постановлением Главы города Вологды
от 22.03.2021 № 123

**Порядок
приема предложений и (или) замечаний по проекту решения
о предоставлении разрешения на условно разрешенный вид
использования земельного участка с кадастровым номером
35:24:0402012:663 и участия населения муниципального
образования «Город Вологда» в его обсуждении**

1. Участие населения муниципального образования «Город Вологда» в общественных обсуждениях по проекту решения о предоставлении разрешения на условно разрешенный вид использования земельного участка с кадастровым номером 35:24:0402012:663 (далее – Проект) обеспечивается путем приема предложений и (или) замечаний участниками общественных обсуждений в письменной форме почтовым отправлением или по электронной почте: dg@vologda-city.ru, либо посредством информационного сервиса Портала государственных и муниципальных услуг (функций) Вологодской области (<http://gosuslugi35.ru>) для рассмотрения предложений и (или) замечаний по проекту муниципального правового акта, вынесенному на общественные обсуждения в муниципальном образовании «Город Вологда» (далее – Портал), либо путем внесения записи в книгу (журнал) учета посетителей экспозиции, ведение которой осуществляется по форме согласно приложению № 1 к настоящему Порядку, а также путем их рассмотрения и включения в протокол общественных обсуждений.

2. Предложения и (или) замечания по Проекту принимаются с 31 марта 2021 года до 02 апреля 2021 года (включительно).

3. Письменные предложения и (или) замечания должны быть оформлены в письменном виде по форме согласно приложению № 2 к настоящему Порядку с обязательным указанием:

фамилии, имени, отчества (последнее - при наличии), даты рождения, адреса места жительства (в случае, если участником общественных обсуждений является физическое лицо) с приложением документов, подтверждающих такие сведения;

наименования, основного государственного регистрационного номера, места нахождения юридического лица, а также фамилии, имени, отчества (последнее - при наличии) представителя юридического лица (в случае, если участником общественных обсуждений является юридическое лицо) с приложением копий документов, подтверждающих такие сведения.

Письменные предложения и (или) замечания должны быть подписаны участником общественных обсуждений либо его уполномоченным представителем.

К письменным предложениям и (или) замечаниям, представленным за подписью уполномоченного представителя участника общественных обсуждений, должен быть приложен документ, подтверждающий полномочия представителя.

К письменным предложениям и (или) замечаниям должно быть приложено согласие физического лица на обработку его персональных данных, оформленное в соответствии с Федеральным законом от 27 июля 2006 года № 152-ФЗ «О персональных данных» (с последующими изменениями). Примерная форма для письменного согласия на обработку персональных данных приведена в приложении № 3 к настоящему Порядку.

4. Внесение письменных предложений и (или) замечаний по Проекту посредством записи в книгу (журнале) учета посетителей экспозиции Проекта осуществляется Администрацией города Вологды в месте проведения экспозиции Проекта по адресу: 160000, г. Вологда, ул. Ленина, д. 2, 1 этаж, с 09 часов 00 минут до 11 часов 00 минут и с 14 часов 00 минут до 16 часов 00 минут. В период действия ограничительных мероприятий, направленных на предотвращение распространения новой коронавирусной инфекции (карантин) на территории Вологодской области, установленных постановлением Правительства Вологодской области от 27 марта 2020 года № 286 (с последующими изменениями), посещение экспозиции и консультирование посетителей осуществляется по предварительной записи по телефонам: 72-05-20, 72-21-47.

5. Предложения и (или) замечания посредством Портала принимаются от участника общественных обсуждений либо его уполномоченного представителя с прикреплением сканированных документов, подтверждающих полномочия представителя, в электронном виде, через Портал либо через ссылку на Портал, размещенную на официальном сайте Администрации города Вологды в информационно-телекоммуникационной сети «Интернет» (www.vologda-portal.ru).

Для подтверждения сведений об участниках общественных обсуждений используется единая система идентификации и аутентификации. Не требуется предоставление документов, подтверждающих сведения об участниках общественных обсуждений (фамилию, имя, отчество (последнее - при наличии), дату рождения, адрес места жительства (регистрации)) - для физических лиц; наименование, основной государственный регистрационный номер, место нахождения и адрес - для юридических лиц, если данными лицами вносятся предложения и (или) замечания посредством Портала (при условии, что эти сведения содержатся на Портале).

6. Предложения и (или) замечания, поступившие с соблюдением требований пунктов 2-5 настоящего Порядка, регистрируются, принимаются к рассмотрению и включаются в протокол общественных обсуждений.

7. Предложения и (или) замечания, поступившие с нарушением требований пунктов 2-5 настоящего Порядка, не включаются в протокол общественных обсуждений.

8. Предложения и (или) замечания не рассматриваются в случае выявления факта представления участником общественных обсуждений недостоверных сведений.

9. Участниками общественных обсуждений по Проекту являются граждане, постоянно проживающие в пределах территории, в границах которой расположен земельный участок или объект капитального строительства, в отношении которого подготовлен Проект, правообладатели находящихся в границах этой территории земельных участков и (или) расположенных на них объектов капитального строительства, граждане, постоянно проживающие в границах земельных участков, прилегающих к земельным участкам, в отношении которых подготовлен Проект, правообладатели таких земельных участков или расположенных на них объектов капитального строительства, правообладатели помещений, являющихся частью объекта капитального строительства, в отношении которых подготовлен Проект, а также правообладатели земельных участков и объектов капитального строительства, подверженных риску негативного воздействия на окружающую среду в результате реализации Проекта. При подаче письменных предложений и (или) замечаний, указанные лица представляют сведения соответственно о таких земельных участках, объектах капитального строительства, помещениях, являющихся частью указанных объектов капитального строительства, из Единого государственного реестра недвижимости и иные документы, устанавливающие или удостоверяющие их права на такие земельные участки, объекты капитального строительства, помещения, являющиеся частью указанных объектов капитального строительства.

10. Общественные обсуждения по Проекту проводятся в соответствии со статьей 5.1 Градостроительного кодекса Рос-

сийской Федерации в порядке, установленном Положением о порядке организации и проведения в муниципальном образовании «Город Вологда» общественных обсуждений или публичных слушаний в случаях, предусмотренных Градостроительным кодексом Российской Федерации, утвержденным решением Вологодской городской Думы от 28 июня 2018 года № 1565 (с последующими изменениями).

Приложение № 1

к Порядку приема предложений и (или) замечаний по проекту решения о предоставлении разрешения на условно разрешенный вид использования земельного участка с кадастровым номером 35:24:0402012:663 и участия населения муниципального образования «Город Вологда» в его обсуждении

Книга (журнал) учета посетителей экспозиции проекта решения о предоставлении разрешения на условно разрешенный вид использования земельного участка с кадастровым номером 35:24:0402012:663

№ п/п	ФИО (для физических лиц) наименование, ОГРН (для юридических лиц)	Дата рождения (для физических лиц)	Дата посещения экспозиции	Документ, удостоверяющий личность (для физических лиц и представителей физических и юридических лиц)	Адрес регистрации по месту жительства (для физических лиц)	Подпись лица - посетителя экспозиции о согласии на обработку персональных данных в соответствии с Федеральным законом от 27 июля 2006 года № 152-ФЗ «О персональных данных»*	Предложение и (или) замечание по проекту решения о предоставлении разрешения на условно разрешенный вид использования земельного участка с кадастровым номером 35:24:0402012:663, подпись посетителя экспозиции
1	2	3	4	5	6	7	8

* Подпись удостоверяет согласие гражданина на обработку (сбор, запись, систематизацию, накопление, хранение, уточнение (обновление, изменение), извлечение, использование, передачу (распространение, предоставление, доступ), обезличивание, блокирование, уничтожение, удаление) Администрацией города Вологды (г. Вологда, ул. Каменный мост, д. 4) вышеуказанных персональных данных в целях рассмотрения предложений и (или) замечаний по проекту решения о предоставлении разрешения на условно разрешенный вид использования земельного участка с кадастровым номером 35:24:0402012:663, со дня подачи предложений и (или) замечаний до дня письменного отзыва данного согласия в соответствии с действующим законодательством.

Приложение № 2

к Порядку приема предложений и (или) замечаний по проекту решения о предоставлении разрешения на условно разрешенный вид использования земельного участка с кадастровым номером 35:24:0402012:663 и участия населения муниципального образования «Город Вологда» в его обсуждении

В Администрацию города Вологды
от _____

(фамилия, имя, отчество (последнее - при наличии), дата рождения, адрес места

жительства (в случае, если участником общественных обсуждений является физическое

лицо) или наименование, ОГРН, место нахождения юридического лица, а также фамилия,

имя, отчество (последнее - при наличии) представителя юридического лица

(в случаях, если участником общественных обсуждений является юридическое лицо)

Предложения и (или) замечания**по проекту решения о предоставлении разрешения на условно разрешенный вид использования земельного участка с кадастровым номером 35:24:0402012:663 (далее - Проект)**

№ п/п	Предложение и (или) замечание по рассматриваемому на общественных обсуждениях Проекту	Обоснование
1	2	3

Подпись и дата* _____

* Письменные предложения и (или) замечания должны быть подписаны участником общественных обсуждений либо его уполномоченным представителем.

Приложение № 3

к Порядку приема предложений и (или) замечаний по проекту решения о предоставлении разрешения на условно разрешенный вид использования земельного участка с кадастровым номером 35:24:0402012:663 и участия населения муниципального образования «Город Вологда» в его обсуждении

СОГЛАСИЕ**на обработку персональных данных**

Я, _____, паспорт: _____, (фамилия, имя, отчество) (серия и номер)
выдан _____,
(кем и когда выдан)

проживающий(ая) по адресу: _____, в соответствии с Федеральным законом от 27 июля 2006 года № 152-ФЗ «О персональных данных» даю Администрации города Вологды (г. Вологда, ул. Каменный мост, д. 4) согласие на обработку моих персональных данных, а именно:

фамилия, имя, отчество (последнее - при наличии)*;

дата рождения;

данные паспорта гражданина Российской Федерации;

адрес места жительства;

номер домашнего (мобильного) телефона;

адрес электронной почты (при наличии);

дополнительные данные, которые я сообщил(а) в целях рассмотрения предложений и (или) замечаний по проекту решения о предоставлении разрешения на условно разрешенный вид использования земельного участка с кадастровым номером 35:24:0402012:663.

С вышеуказанными персональными данными могут быть совершены следующие действия: сбор, запись, систематизация, накопление, хранение, уточнение (обновление, изменение), извлечение, использование, передача (распространение, предоставление, доступ), обезличивание, блокирование, удаление, уничтожение персональных данных.

Персональные данные обрабатываются с использованием средств автоматизации, в том числе в информационно-телекоммуникационных сетях, или без использования таких средств.

Данное согласие вступает в силу с момента передачи вышеперечисленных персональных данных и действует до истечения срока хранения в соответствии с архивным законодательством.

Данное согласие может быть отозвано в любой момент по моему письменному заявлению.

Я подтверждаю, что, давая такое согласие, я действую по собственной воле и в своих интересах.

Личная подпись и дата _____

*Согласие на обработку персональных данных предоставляется физическими лицами (участник общественных обсуждений, уполномоченный представитель участника общественных обсуждений), чьи персональные данные подлежат обработке в связи с рассмотрением предложений и (или) замечаний по проекту решения о предоставлении разрешения на условно разрешенный вид использования земельного участка с кадастровым номером 35:24:0402012:663.

18 МАРТА КАДАСТРОВАЯ ПАЛАТА ПРОКОНСУЛЬТИРУЕТ ПО ВОПРОСАМ КАДАСТРОВОЙ СТОИМОСТИ

18 марта 2021 года Кадастровая палата по Вологодской области проведет горячую телефонную линию по вопросам определения кадастровой стоимости недвижимости. Телефонные звонки будут приниматься с 10:00 до 12:00 по телефону: 8 (8172) 57-26-41.

В рамках горячей линии граждане могут задать интересующие их вопросы, в том числе:

- что такое кадастровая стоимость объектов недвижимости;
- для каких целей используется кадастровая стоимость;
- от чего зависит величина кадастровой стоимости;
- как узнать кадастровую стоимость объекта недвижимости;
- как снизить кадастровую стоимость, если она завышена.

Ждем Ваших звонков!

Пресс-служба Кадастровой палаты по Вологодской области

ИЗВЕЩЕНИЕ О ПРОВЕДЕНИИ СОБРАНИЯ О СОГЛАСОВАНИИ МЕСТОПОЛОЖЕНИЯ ГРАНИЦ ЗЕМЕЛЬНОГО УЧАСТКА

Кадастровым инженером Плоцкиной Ириной Николаевной (160001, Вологодская область, г.Вологда, ул. Благовещенская, д.44, plockina@bk.ru) являющейся работником ООО «АПБ-основа» (160001, г.Вологда, ул.Благовещенская, д.44 (8172)72-66-92) в отношении земельного участка с КН № 35:24:0202044:157 расположенного: Вологодская обл, г.Вологда, ГСК «Содемка», выполняются кадастровые работы по уточнению местоположения границы и площади земельного участка.

Заказчиком кадастровых работ является Сайкин Анатолий Александрович, почтовый адрес:160522, Вологодская обл., г.Вологда, ул.Рабочая, д.13, кв.60, 8(921)714-32-46.

Собрание заинтересованных лиц по поводу согласования местоположения границ состоится по адресу: г.Вологда, ул.Благовещенская, д.44, 2этаж, каб 21 «26» апреля 2021г. в 10.00.

С проектом межевого плана земельного участка можно ознакомиться по адресу: г.Вологда, ул.Благовещенская, д.44, каб 21.

Обоснованные возражения относительно местоположения границ, содержащихся в проекте межевого плана, и требования о проведении согласования местоположения границ земельного участка на местности принимаются с «24» марта 2021г. по «26» апреля 2021г. по адресу: г.Вологда, ул.Благовещенская, д.44, каб 21.

Смежные земельные участки, с правообладателями которых требуется согласовать местоположение границы: КН № 35:24:0202044:50, КН №35:24:0202044:147, КН №35:24:0202044:387, расположенные по адресу: Вологодская обл, г.Вологда, ГСК «Содемка».

При проведении согласования местоположения границ при себе необходимо иметь документ, удостоверяющий личность, а также документы, подтверждающие права на соответствующий земельный участок.

ИЗВЕЩЕНИЕ О ПРОВЕДЕНИИ СОБРАНИЯ О СОГЛАСОВАНИИ МЕСТОПОЛОЖЕНИЯ ГРАНИЦ ЗЕМЕЛЬНОГО УЧАСТКА

Кадастровым инженером Павловым Сергеем Юрьевичем
адрес: 160004, г. Вологда, ул. Октябрьская, д. 43, оф.16, тел. +7 953 503 91 09, Email: garantkadastr@yandex.ru, номер регистрации в государственном реестре лиц, осуществляющих кадастровую деятельность 30193 в отношении земельных участков с кадастровыми номерами:

1. 35:24:0502005:23, расположенный по адресу: Вологодская обл, г. Вологда, с/тов. «Труд». Заказчиком кадастровых работ является Болотина Вера Александровна, почтовый адрес: г. Вологда, Технический пер., дом 35, кв. 39, тел. 89315068545, проводятся кадастровые работы по уточнению местоположения границ и площади земельного участка;

2. 35:24:0502005:124, расположенный по адресу: Вологодская обл, г. Вологда, с/тов. «Труд»;

35:24:0502005:4779, расположенный по адресу: Вологодская обл, г. Вологда, с/тов. «Труд». Заказчиком кадастровых работ является Болотина Вера Александровна, почтовый адрес: г. Вологда, Технический пер., дом 35, кв. 39, тел. 89315068545, проводятся кадастровые работы по исправлению реестровых ошибок в отношении местоположения границ и площади земельных участков.

Собрание заинтересованных лиц по поводу согласования местоположения границ состоится 26 апреля 2021 г. по адресу:

1. в 10 часов 00 минут Вологодская область, г. Вологда, ул. Октябрьская, д. 43, оф. 16

С проектом межевого плана земельного участка можно ознакомиться по адресу: 160004, г. Вологда, ул. Октябрьская, д. 43, оф. 16, ООО «Гарант Кадастр» с понедельника по пятницу с 9.00 до 16.00.

Возражения по проекту межевого плана и требования о проведении согласования местоположения границ земельных участков на местности принимаются в течении 30 дней после выхода объявления в СМИ, по адресу: 160004, г. Вологда, ул. Октябрьская, д. 43, оф. 16, ООО «Гарант Кадастр».

Смежные земельные участки, с правообладателями которых требуется согласовать местоположение границы:

- земельные участки, расположенные в кадастровом квартале 35:24:0502005, Вологодская обл, г. Вологда, с/тов. «Труд»;

- земельный участок с кадастровым номером 35:24:0502005:65, расположенный по адресу: Вологодская обл, г. Вологда, с/тов. «Труд»;

- земельные участки, расположенные в кадастровом квартале 35:24:0000000, Вологодская обл, г. Вологда.

При проведении согласования местоположения границ при себе необходимо иметь документ, удостоверяющий личность, а также документы, подтверждающие права на соответствующий земельный участок.

ИЗВЕЩЕНИЕ О ПРОВЕДЕНИИ СОБРАНИЯ О СОГЛАСОВАНИИ МЕСТОПОЛОЖЕНИЯ ГРАНИЦЫ ЗЕМЕЛЬНОГО УЧАСТКА

Кадастровым инженером Ульяновской Юлией Владимировной, г.Вологда, ул.Гагарина, д.25, ulia105@rambler.ru, т.(8172)70-51-76, квалификационный аттестат №35-13-318, номер регистрации в государственном реестре лиц, осуществляющих кадастровую деятельность №23992, выполняются кадастровые работы в отношении земельных участков:

1) с КН №35:24:0302018:288, расположенного: Вологодская обл., г.Вологда, с/т «Восток-2», ул. 5, уч. 85, в кадастровом квартале 35:24:0302018. Заказчик кадастровых работ Паничев Валентин Сергеевич (г.Вологда, ул.К.Маркса, 99-41); 2) с КН №35:24:0302018:361, расположенного: Вологодская обл., г.Вологда, с/т «Восток-2», ул.11, уч.17, в кадастровом квартале 35:24:0302018. Заказчик Браун Елена Валентиновна (г.Вологда, ул.Леденцова, 10-б)-3); 3) с КН №35:24:0302018:463, расположенного: Вологодская обл., г.Вологда, с/т «Восток-2», ул.18, уч.12, в кадастровом квартале 35:24:0302018. Заказчик кадастровых работ Козьмина Ольга Вениаминовна (г.Вологда, ул.Путевская, 4а-68); 4) с КН №35:24:0104003:122, расположенного: Вологодская обл., г.Вологда, с/т «Елочка», уч.131, в кадастровом квартале 35:24:0104003. Заказчик кадастровых работ Глебов Михаил Иванович (г.Вологда, с/т «Елочка», д.131).

Собрания по поводу согласования местоположения границ состоятся по адресам: 1) Вологодская обл., г.Вологда, с/т «Елочка», участок 131 «26» апреля 2021 г. в 11 часов 00 минут 2) Вологодская обл., г.Вологда, с/т «Восток-2», ул. 12 уч. 1 (Правление с/т «Восток-2») «26» апреля 2021г. в 12 часов 00 минут.

С проектами межевых планов земельных участков можно ознакомиться по адресу: г.Вологда, Советский пр-т, д.34, оф.6. Требования о проведении согласования местоположения границ земельных участков на местности принимаются с «24» марта 2021г. по «26» апреля 2021г., обоснованные возражения о местоположении границ земельных участков после ознакомления с проектами межевых планов принимаются с «24» марта 2021г. по «26» апреля 2021г. по адресу: г. Вологда, Советский пр-т, д.34, оф.6. Смежные земельные участки, с правообладателями которых требуется согласовать местоположение границы: 35:24:0302018:286, 35:24:0302018:360, 35:24:0302018:506, 35:24:0302018:472, 35:24:0104003:132, земельные участки, расположенные в кадастровых кварталах 35:24:0302018, 35:24:0104003, местоположение: Вологодская обл., г.Вологда. При проведении согласования местоположения границ при себе необходимо иметь документ, удостоверяющий личность, а также документы о правах на земельный участок (часть 12 статьи 39, часть 2 статьи 40 Федерального закона от 24.07.2007г. №221-ФЗ «О кадастровой деятельности»).

Продаются акции ОАО «Красная лента» (ОГРН 1035006100755) 250 шт., цена 70274,25, тел.: 89216019954.