

# официальные ДОКУМЕНТЫ

ВОЛОГОДСКИЕ  
НОВОСТИ

№ 7

[2134]

19 февраля  
2020 года

## ПОСТАНОВЛЕНИЕ АДМИНИСТРАЦИИ ГОРОДА ВОЛОГДЫ ОТ 12 ФЕВРАЛЯ 2020 ГОДА № 150

### О ВНЕСЕНИИ ИЗМЕНЕНИЙ В СОСТАВ КОМИССИИ ПО СОГЛАСОВАНИЮ АРХИТЕКТУРНО-ГРАДОСТРОИТЕЛЬНОГО ОБЛИКА ОБЪЕКТА КАПИТАЛЬНОГО СТРОИТЕЛЬСТВА НА ТЕРРИТОРИИ МУНИЦИПАЛЬНОГО ОБРАЗОВАНИЯ «ГОРОД ВОЛОГДА»

В связи с кадровыми изменениями в Администрации города Вологды, руководствуясь статьями 27, 42 Устава муниципального образования «Город Вологда» ПОСТАНОВЛЯЮ:

1. Внести изменения в состав Комиссии по согласованию архитектурно-градостроительного облика объекта капитального строительства на территории муниципального образования «Город Вологда», утвержденный постановлением Администрации города Вологды от 04 мая 2018 года № 496, изложив его в новой прилагаемой редакции.

2. Настоящее постановление подлежит официальному опубликованию в газете «Вологодские новости», размещению на официальном сайте Администрации города Вологды в информационно – телекоммуникационной сети «Интернет».

Мэр города Вологды С.А. Воропанов

УТВЕРЖДЕН

постановлением

Администрации города Вологды

от 04 мая 2018 года № 496

(в редакции постановления

Администрации города Вологды

от 12.02.2020 № 150)

#### Состав

#### Комиссии по согласованию архитектурно-градостроительного облика объекта капитального строительства на территории муниципального образования «Город Вологда»

Гостинцев Алексей Борисович	начальник Департамента градостроительства Администрации города Вологды, председатель Комиссии по согласованию архитектурно-градостроительного облика объекта капитального строительства на территории муниципального образования «Город Вологда» (далее - Комиссия);
Борисовский Александр Викторович	заместитель начальника Департамента градостроительства Администрации города Вологды по вопросам архитектуры, заместитель председателя Комиссии;
Грибанов Виктор Сергеевич	директор ООО «Архитектурное бюро «Формат» (по согласованию);
Майоров Николай Николаевич	начальник архитектурно-градостроительного отдела ООО «Архитектурно-градостроительный центр города Вологды» (по согласованию);
Метский Альберт Владимирович	председатель Правления Вологодской региональной организации общероссийской общественной организации «Союз архитекторов России» (по согласованию);
Шмонова Анна Анатольевна	начальник Отдела архитектуры и дизайна Департамента градостроительства Администрации города Вологды, секретарь Комиссии;
	специалисты по планировочным районам Отдела архитектуры и дизайна Департамента градостроительства Администрации города Вологды

#### ОПОВЕЩЕНИЕ О НАЧАЛЕ ПУБЛИЧНЫХ СЛУШАНИЙ ПО ПРОЕКТУ РЕШЕНИЯ О ПРЕДОСТАВЛЕНИИ РАЗРЕШЕНИЯ НА УСЛОВНО РАЗРЕШЕННЫЙ ВИД ИСПОЛЬЗОВАНИЯ ЗЕМЕЛЬНОГО УЧАСТКА С КАДАСТРОВЫМ НОМЕРОМ 35:24:0502001:344

1. Информация о проекте, подлежащем рассмотрению на публичных слушаниях, и перечень информационных материалов к такому проекту

Администрация города Вологды информирует о проведении публичных слушаний по проекту решения о предоставлении разрешения на условно разрешенный вид использования земельного участка с кадастровым номером 35:24:0502001:344.

2. Информация о порядке и сроках проведения публичных слушаний по проекту решения, подлежащего рассмотрению на публичных слушаниях

Порядок и сроки проведения публичных слушаний по проекту решения о предоставлении разрешения на условно разрешенный вид использования земельного участка с кадастровым номером 35:24:0502001:344 определены постановлением Главы города Вологды от 14 февраля 2020 года № 54 «О назначении публичных слушаний по проекту решения о предоставлении разрешения на условно разрешенный вид использования земельного участка с кадастровым номером 35:24:0502001:344».

3. Информация о месте, дате открытия экспозиции по проекту, подлежащему рассмотрению на публичных слушаниях, о сроках проведения экспозиции проекта, о днях и часах, в которые возможно посещение экспозиции

Место, дата открытия экспозиции по проекту решения о предоставлении разрешения на условно разрешенный вид использования земельного участка с кадастровым номером 35:24:0502001:344, сроки проведения экспозиции проектов, дни и часы, в которые возможно посещение указанной экспозиции определены постановлением Главы города Вологды от 14 февраля 2020 года № 54 «О назначении публичных слушаний по проекту решения о предоставлении разрешения на условно разрешенный вид использования земельного участка с кадастровым номером 35:24:0502001:344».

4. Информация о порядке, сроке и форме внесения участниками публичных слушаний предложений и замечаний, касающихся проекта, подлежащего рассмотрению на публичных слушаниях

Порядок, срок и форма внесения участниками публичных слушаний предложений и (или) замечаний, касающихся по проекту решения о предоставлении разрешения на условно разрешенный вид использования земельного участка с кадастровым номером 35:24:0502001:344, утверждены постановлением Главы города Вологды от 14 февраля 2020 года № 54 «О назначении публичных слушаний по проекту решения о предоставлении разрешения на условно разрешенный вид использования земельного участка с кадастровым номером 35:24:0502001:344».

Постановление Главы города Вологды от 14 февраля 2020 года № 54 «О назначении публичных слушаний по проекту решения о предоставлении разрешения на условно разрешенный вид использования земельного участка с кадастровым номером 35:24:0502001:344» опубликовано в газете «Вологодские новости» и размещено на официальном сайте Администрации города Вологды в информационно-телекоммуникационной сети «Интернет» (vologda-portal.ru).

## ПОСТАНОВЛЕНИЕ ГЛАВЫ ГОРОДА ВОЛОГДЫ ОТ 14 ФЕВРАЛЯ 2020 ГОДА № 54

### О НАЗНАЧЕНИИ ПУБЛИЧНЫХ СЛУШАНИЙ ПО ПРОЕКТУ РЕШЕНИЯ О ПРЕДОСТАВЛЕНИИ РАЗРЕШЕНИЯ НА УСЛОВНО РАЗРЕШЕННЫЙ ВИД ИСПОЛЬЗОВАНИЯ ЗЕМЕЛЬНОГО УЧАСТКА С КАДАСТРОВЫМ НОМЕРОМ 35:24:0502001:344

Рассмотрев заявление ООО «Строительная компания «Северный город», зарегистрированное в Администрации города Вологды за вх. № 12-1-11/5679, предложения Комиссии по Правилам землепользования и застройки при Администрации города Вологды от 29 ноября 2019 года, руководствуясь статьей 28 Федерального закона от 06 октября 2003 года №

131-ФЗ «Об общих принципах организации местного самоуправления в Российской Федерации», статьями 5.1, 39 Градостроительного кодекса Российской Федерации, решением Вологодской городской Думы от 28 июня 2018 года № 1565 «Об утверждении Положения о порядке организации и проведения в муниципальном образовании «Город Вологда» общественных обсуждений или публичных слушаний в случаях, предусмотренных Градостроительным кодексом Российской Федерации», на основании статей 18, 38 Устава муниципального образования «Город Вологда» ПОСТАНОВЛЯЮ:

1. Провести по инициативе Мэра города Вологды публичные слушания 28 февраля 2020 года в 17 часов 00 минут по адресу: Вологда, ул. Ленина, д. 2, кабинет № 38 по проекту решения о предоставлении разрешения на условно разрешенный вид использования в отношении земельного участка с кадастровым номером 35:24:0502001:344, расположенного по адресу: Вологодская область, г. Вологда, ул. Беляева, земельный участок расположен в южной части кадастрового квартала, установив вместо вида разрешенного использования «для эксплуатации и обслуживания жилых домов» вид разрешенного использования «Малозэтажная многоквартирная жилая застройка» (код 2.1.1), предусмотренный Правилами землепользования и застройки города Вологды, утвержденными решением Вологодской городской Думы от 26 июня 2009 года № 72 (с последующими изменениями), в качестве условно разрешенного вида использования для территориальной зоны Ж-3 «Зона застройки многоэтажными жилыми домами».

2. Назначить организатором проведения публичных слушаний Администрацию города Вологды.

3. Администрации города Вологды обеспечить выполнение функций организатора проведения публичных слушаний, в том числе организовать:

3.1. Оповещение о начале публичных слушаний с соблюдением требований Градостроительного кодекса Российской Федерации 19 февраля 2020 года.

3.2. Публикацию в газете «Вологодские новости» и размещение на официальном сайте Администрации города Вологды в информационно-телекоммуникационной сети «Интернет» проекта решения, указанного в пункте 1 настоящего постановления, 26 февраля 2020 года.

3.3. Проведение экспозиции проекта решения, указанного в пункте 1 настоящего постановления, с 26 февраля 2020 года до 27 февраля 2020 года (включительно). Место размещения экспозиции - в здании Администрации города Вологды по адресу: г. Вологды, ул. Ленина, д. 2, 2 этаж.

3.4. Консультирование посетителей экспозиции, указанной в подпункте 3.3 пункта 3 настоящего постановления, в здании Администрации города Вологды по адресу: г. Вологда, ул. Ленина, д. 2, второй этаж, начиная с 26 февраля 2020 года с 09 часов 00 минут до 12 часов 00 минут и с 14 часов 00 минут до 16 часов 30 минут до 27 февраля 2020 года (включительно).

3.5. Ведение книги (журнала) учета посетителей экспозиции, указанной в подпункте 3.3 пункта 3 настоящего постановления.

3.6. Подготовку и оформление протокола и заключения о результатах публичных слушаний.

3.7. Обеспечение опубликования заключения о результатах публичных слушаний в газете «Вологодские новости» и размещения его на официальном сайте Администрации города Вологды в информационно-телекоммуникационной сети «Интернет» в течение десяти календарных дней со дня подписания.

4. Утвердить прилагаемый Порядок приема письменных предложений и (или) замечаний по проекту решения о предоставлении разрешения на условно разрешенный вид использования земельного участка с кадастровым номером 35:24:0502001:344 и участия населения муниципального образования «Город Вологда» в его обсуждении.

5. Настоящее постановление подлежит официальному опубликованию в газете «Вологодские новости» и размещению на официальном сайте Администрации города Вологды в информационно-телекоммуникационной сети «Интернет».

Глава города Вологды Ю.В. Сапожников

УТВЕРЖДЕН

постановлением Главы города Вологды

от 14.02.2020 № 54

#### Порядок

#### приема письменных предложений и (или) замечаний по проекту решения о предоставлении разрешения на условно разрешенный вид использования земельного участка с кадастровым номером 35:24:0502001:344 и участия населения муниципального образования «Город Вологда» в его обсуждении

1. Участие населения муниципального образования «Город Вологда» в публичных слушаниях обеспечивается посредством:

приема в письменной форме либо внесения записи в книгу (журнал) учета посетителей экспозиции проекта решения о предоставлении разрешения на условно разрешенный вид использования земельного участка с кадастровым номером 35:24:0502001:344, подлежащего рассмотрению на публичных слушаниях (по форме согласно приложению № 1 к настоящему Порядку), предложений и (или) замечаний участников публичных слушаний, а также их оглашения, рассмотрения и включения в протокол публичных слушаний;

личного участия.

2. Письменные предложения и (или) замечания по проекту решения о предоставлении разрешения на условно разрешенный вид использования земельного участка с кадастровым номером 35:24:0502001:344 принимаются с 26 февраля 2020 года до 27 февраля 2020 года (включительно).

3. Письменные предложения и (или) замечания должны быть оформлены в письменном виде по форме согласно приложению № 2 к настоящему Порядку с обязательным указанием:

фамилии, имени, отчества (последнее - при наличии), даты рождения, адреса места жительства (в случае, если участником публичных слушаний является физическое лицо) с приложением документов, подтверждающих такие сведения; наименования, основного государственного регистрационного номера, места нахождения юридического лица, а также фамилии, имени, отчества (последнее - при наличии) представителя юридического лица (в случае, если участником публичных слушаний является юридическое лицо) с приложением документов, подтверждающих такие сведения.

Письменные предложения и (или) замечания должны быть подписаны участником публичных слушаний либо его уполномоченным представителем.

К письменным предложениям и (или) замечаниям, представленным за подписью уполномоченного представителя участника публичных слушаний, должен быть приложен документ, подтверждающий полномочия представителя.

К письменным предложениям и (или) замечаниям должно быть приложено письменное согласие физического лица на обработку его персональных данных, оформленное в соответствии с Федеральным законом от 27 июля 2006 года № 152-ФЗ «О персональных данных» (с последующими изменениями). Примерная форма согласия на обработку персональных данных приведена в приложении № 3 к настоящему Порядку.

4. Письменные предложения и (или) замечания принимаются Администрацией города Вологды с 09 часов 00 минут до 12 часов 00 минут и с 14 часов 00 минут до 16 часов 30 минут по адресу: г. Вологда, ул. Ленина, д. 2, 1-й этаж, «Единое окно», а также в месте проведения экспозиции проекта решения о предоставлении разрешения на условно разрешенный вид использования земельного участка с кадастровым номером 35:24:0502001:344. Телефон для справок: 72-21-47.

5. Все поступившие с соблюдением требований пунктов 2-4 настоящего Порядка в адрес Администрации города Вологды письменные предложения и (или) замечания регистрируются в день поступления, оглашаются во время проведения публичных слушаний и включаются в протокол публичных слушаний.

6. Письменные предложения и (или) замечания, поступившие с нарушением требований пунктов 2-4 настоящего Порядка, не регистрируются и не включаются в протокол публичных слушаний.

7. Предложения и (или) замечания не рассматриваются в случае выявления факта представления участником публичных слушаний недостоверных сведений.

8. Участниками публичных слушаний по проекту являются граждане, постоянно проживающие в пределах территориальной зоны, в границах которой расположен земельный участок или объект капитального строительства, в отношении которого подготовлен проект, правообладатели находящихся в границах этой территориальной зоны земельных участков и (или) расположенных на них объектов капитального строительства, граждане, постоянно проживающие в границах земель-

ных участков, прилегающих к земельному участку, в отношении которого подготовлен проект, правообладатели таких земельных участков или расположенных на них объектов капитального строительства, правообладатели помещений, являющихся частью объекта капитального строительства, в отношении которых подготовлен проект, а также правообладатели земельных участков и объектов капитального строительства, подверженных риску негативного воздействия на окружающую среду в результате реализации проекта. При подаче письменных предложений и (или) замечаний, при регистрации на участие в публичных слушаниях указанные лица представляют сведения соответственно о таких земельных участках, объектах капитального строительства, помещениях, являющихся частью указанных объектов капитального строительства, из Единого государственного реестра недвижимости и иные документы, устанавливающие или удостоверяющие их права на такие земельные участки, объекты капитального строительства, помещения, являющиеся частью указанных объектов капитального строительства.

9. Участники публичных слушаний, имеющие намерение принять личное участие в публичных слушаниях, должны зарегистрироваться у организатора проведения публичных слушаний. Регистрация начинается за два часа до начала публичных слушаний по адресу: г. Вологда, ул. Ленина, д. 2, второй этаж, кабинет № 38.

Регистрация участников публичных слушаний осуществляется путем составления списка участников публичных слушаний (далее - Список участников) с указанием:

фамилии, имени, отчества (последнее - при наличии), даты рождения, адреса места жительства (в случае, если участником публичных слушаний является физическое лицо);

наименования, места нахождения юридического лица, а также фамилии, имени, отчества (последнее - при наличии) представителя юридического лица (в случае, если участником публичных слушаний является юридическое лицо).

Для включения в Список участников необходимо представить:

документ, удостоверяющий личность;  
документы, подтверждающие полномочия представителя юридического лица - участника публичных слушаний (для представителя юридического лица);  
документы, подтверждающие сведения, указанные в пункте 8 настоящего Порядка;

письменное согласие физического лица на обработку персональных данных, оформленное в соответствии с Федеральным законом от 27 июля 2006 года № 152-ФЗ «О персональных данных» (с последующими изменениями).

Участники публичных слушаний, желающие выступить на публичных слушаниях, одновременно регистрируются в качестве выступающих путем внесения соответствующих сведений в Список участников.

10. Публичные слушания по проекту решения о предоставлении разрешения на условно разрешенный вид использования земельного участка с кадастровым номером 35:24:0502001:344 проводятся в порядке, установленном Положением о порядке организации и проведения в муниципальном образовании «Город Вологда» общественных обсуждений или публичных слушаний в случаях, предусмотренных Градостроительным кодексом Российской Федерации, утвержденным решением Вологодской городской Думы от 28 июня 2018 года № 1565 (с последующими изменениями).

Приложение № 1

к Порядку приема письменных предложений и (или) замечаний по проекту решения о предоставлении разрешения на условно разрешенный вид использования земельного участка с кадастровым номером 35:24:0502001:344 и участия населения муниципального образования «Город Вологда» в его обсуждении

## Книга (журнал) учета посетителей экспозиции проекта решения о предоставлении разрешения на условно разрешенный вид использования земельного участка с кадастровым номером 35:24:0502001:344, подлежащего рассмотрению на публичных слушаниях

№ п/п	ФИО (для физических лиц) наименование, ОГРН (для юридических лиц)	Дата рождения (для физических лиц)	Дата посещения экспозиции	Документ, удостоверяющий личность (для физических лиц и представителей физических и юридических лиц)	Адрес регистрации по месту жительства (для физических лиц и представителей физических и юридических лиц)	Подпись лица – посетителя экспозиции о согласии на обработку персональных данных в соответствии с Федеральным законом от 27 июля 2006 года № 152-ФЗ «О персональных данных» *	Предложения и (или) замечания по проекту решения о предоставлении разрешения на условно разрешенный вид использования земельного участка с кадастровым номером 35:24:0502001:344, подпись посетителя экспозиции
1	2	3	4	5	6	7	8

\* Подпись удостоверяет согласие гражданина на обработку (сбор, запись, систематизацию, накопление, хранение, уточнение (обновление, изменение), извлечение, использование, передачу (распространение, предоставление, доступ), обезличивание, блокирование, уничтожение, удаление) Администрацией города Вологды (г. Вологда, ул. Каменный мост, д. 4), вышеуказанных персональных данных в целях рассмотрения предложений и (или) замечаний по проекту решения о предоставлении разрешения на условно разрешенный вид использования земельного участка с кадастровым номером 35:24:0502001:344 со дня подачи предложений и (или) замечаний до дня письменного отзыва данного согласия в соответствии с действующим законодательством.

Приложение № 2

к Порядку приема письменных предложений и (или) замечаний по проекту решения о предоставлении разрешения на условно разрешенный вид использования земельного участка с кадастровым номером 35:24:0502001:344 и участия населения муниципального образования «Город Вологда» в его обсуждении

в Администрацию города Вологды  
от \_\_\_\_\_  
фамилия, имя, отчество (последнее – при наличии), дата рождения, адрес места  
жительства (в случае, если участником публичных слушаний является физическое лицо)  
\_\_\_\_\_ или наименование, ОГРН, место нахождения юридического лица, а также фамилия,  
\_\_\_\_\_ имя, отчество (последнее - при наличии) представителя юридического лица  
\_\_\_\_\_ (в случае, если участником публичных слушаний является юридическое лицо).

Предложения и (или) замечания  
по проекту решения о предоставлении разрешения на условно разрешенный вид использования земельного участка с кадастровым номером 35:24:0502001:344 (далее – проект)  
Кадастровый номер земельного участка: \_\_\_\_\_

№ п/п	Предложение и (или) замечание по рассматриваемому на публичных слушаниях проекту	Обоснование
1	2	3

Подпись и дата\* \_\_\_\_\_  
\*Письменные предложения и (или) замечания должны быть подписаны участником публичных слушаний либо его уполномоченным представителем.

Приложение № 3

к Порядку приема письменных предложений и (или) замечаний по проекту решения о предоставлении разрешения на условно разрешенный вид использования земельного участка с кадастровым номером 35:24:0502001:344 и участия населения муниципального образования «Город Вологда» в его обсуждении

СОГЛАСИЕ  
на обработку персональных данных  
Я, \_\_\_\_\_, паспорт: \_\_\_\_\_, (фамилия, имя, отчество) (серия и номер)  
выдан \_\_\_\_\_,  
(кем и когда выдан)  
проживающий(ая) по адресу: \_\_\_\_\_, в соответствии с Федеральным законом от 27 июля 2006 года № 152-ФЗ «О персональных данных» даю Администрации города Вологды (г. Вологда, ул. Каменный мост, д. 4) согласие на обработку моих персональных данных, а именно:  
фамилия, имя, отчество (последнее - при наличии)\*;  
дата рождения;  
данные паспорта гражданина Российской Федерации;  
адрес места жительства;  
номер домашнего (мобильного) телефона;  
адрес электронной почты (при наличии);  
дополнительные данные, которые я сообщил(а) в целях рассмотрения предложений и (или) замечаний по проекту решения о предоставлении разрешения на условно разрешенный вид использования земельного участка с кадастровым номером 35:24:0502001:344.

С вышеуказанными персональными данными могут быть совершены следующие действия: сбор, запись, систематизация, накопление, хранение, уточнение (обновление, изменение), извлечение, использование, передача (распространение, предоставление, доступ), обезличивание, блокирование, удаление, уничтожение персональных данных.

Персональные данные обрабатываются с использованием средств автоматизации, в том числе в информационно-телекоммуникационных сетях, или без использования таких средств.

Данное согласие вступает в силу с момента передачи вышеперечисленных персональных данных и действует до истечения срока хранения в соответствии с архивным законодательством.

Данное согласие может быть отозвано в любой момент по моему письменному заявлению.  
Я подтверждаю, что, давая такое согласие, я действую по собственной воле и в своих интересах.

Личная подпись и дата \_\_\_\_\_

\*Согласие на обработку персональных данных предоставляется физическими лицами (участник публичных слушаний, уполномоченный представитель участника публичных слушаний), чьи персональные данные подлежат обработке в связи с рассмотрением предложений и (или) замечаний по проекту решения о предоставлении разрешения на условно разрешенный вид использования земельного участка с кадастровым номером 35:24:0502001:344.

## ПОСТАНОВЛЕНИЕ АДМИНИСТРАЦИИ ГОРОДА ВОЛОГДЫ ОТ 13 ФЕВРАЛЯ 2020 ГОДА № 163 ОБ ИЗЪЯТИИ ЗЕМЕЛЬНОГО УЧАСТКА С КАДАСТРОВЫМ НОМЕРОМ 35:24:0305028:1204 И ЖИЛЫХ ПОМЕЩЕНИЙ В МНОГООКВАРТИРНОМ ДОМЕ № 5А ПО УЛИЦЕ ВОДНИКОВ

Руководствуясь статьями 479, 281 Гражданского кодекса Российской Федерации, статьей 32 Жилищного кодекса Российской Федерации, статьями 29, 56.2, 56.3, 56.6, 56.7 Земельного кодекса Российской Федерации, Федеральным законом от 6 октября 2003 года № 131-ФЗ «Об общих принципах организации местного самоуправления в Российской Федерации» (с последующими изменениями), статьями 27, 44 Устава муниципального образования «Город Вологда», заключением об оценке соответствия помещения (многоквартирного дома) требованиям, установленным в Положении о признании помещения жилым помещением, жилого помещения непригодным для проживания и многоквартирного дома аварийным и подлежащим сносу или реконструкции от 17 апреля 2017 года № 26, распоряжением начальника Департамента городского хозяйства Администрации города Вологды от 17 мая 2017 года № 130 «О признании многоквартирного дома по адресу: г. Вологда, ул. Водников, д. 5-а аварийным и подлежащим сносу», ПОСТАНОВЛЯЮ:

Изъять земельный участок (категория земель – земли населенных пунктов) с кадастровым номером 35:24:0305028:1204, местоположение которого: Вологодская область, город Вологда, улица Водников, д. 5-а, площадью 2898 кв. м, с видом разрешенного использования «среднеэтажные жилые дома» с жилыми помещениями:

двухкомнатная квартира (кадастровый номер 35:24:0305028:320), назначение объекта: жилое, площадь объекта: 48,3 кв. м, этажность (этаж): 1, адрес (местоположение) объекта: Российская Федерация, Вологодская область, город Вологда, улица Водников, дом 5а, квартира 1 (собственность, запись государственной регистрации права от 10 июля 2002 года № 35-35/24-17/2002-1074);

квартира (кадастровый номер 35:24:0305028:318), назначение объекта: жилое, площадь объекта: 49,5 кв. м, этажность (этаж): 1, адрес (местоположение) объекта: Российская Федерация, Вологодская область, город Вологда, улица Водников, дом 5а, квартира 3 (собственность, запись государственной регистрации права от 10 октября 2019 года № 35:24:0305028:318-35/001/2019-5);

квартира (кадастровый номер 35:24:0305028:316), назначение объекта: жилое, площадь объекта: 48,9 кв. м, этажность (этаж): 2, адрес (местоположение) объекта: Российская Федерация, Вологодская область, город Вологда, улица Водников, дом 5а, квартира 5 (общая долевая собственность, запись государственной регистрации права от 14 ноября 2006 года № 35-35-01/089/2006-36, ограничение (обременение): запрет на совершение действий по регистрации на основании выписки из Федеральной службы судебных приставов по Вологодской области от 13 февраля 2019 года № 147207/18/35022-ИП (запись государственной регистрации ограничения (обременения) от 06 марта 2019 года № 35:24:0305028:316-35/003/2019-14); запись государственной регистрации права от 19 ноября 2010 года № 35-35-01/123/2010-058, ограничение (обременение): запрет на совершение действий по регистрации на основании выписки из Федеральной службы судебных приставов по Вологодской области от 27 февраля 2019 года № 53432/17/35022-ИП (запись государственной регистрации ограничения (обременения) от 12 марта 2019 года № 35:24:0305028:316-35/012/2019-17), запрет на совершение действий по регистрации на основании выписки из Федеральной службы судебных приставов по Вологодской области от 05 марта 2019 года № 93063/18/35022-ИП (запись государственной регистрации ограничения (обременения) от 18 марта 2019 года № 35:24:0305028:316-35/003/2019-19), запрет на совершение действий по регистрации на основании выписки из Федеральной службы судебных приставов по Вологодской области от 07 мая 2019 года № 28666/19/35053-ИП (запись государственной регистрации ограничения (обременения) от 15 мая 2019 года № 35:24:0305028:316-35/016/2019-28), запрет на совершение действий по регистрации на основании выписки из Федеральной службы судебных приставов по Вологодской области от 30 октября 2019 года № 100269/19/35053-ИП (запись государственной регистрации ограничения (обременения) от 03 декабря 2019 года № 35:24:0305028:316-35/001/2019-48);

квартира (кадастровый номер 35:24:0305028:313), назначение объекта: жилое, площадь объекта: 48,1 кв. м, этажность (этаж): 2, адрес (местоположение) объекта: Российская Федерация, Вологодская область, город Вологда, улица Водников, дом 5а, квартира 8 (собственность, запись государственной регистрации права от 20 сентября 2013 года № 35-35-01/079/2013-541),

находящимися в многоквартирном доме (кадастровый номер 35:24:0305028:73) по адресу: Вологодская область, город Вологда, улица Водников, д. 5а, расположенном на земельном участке с кадастровым номером 35:24:0305028:1204, для муниципальных нужд муниципального образования «Город Вологда» на основании пункта 10 статьи 32 Жилищного кодекса Российской Федерации в связи с невыполнением собственниками изымаемых помещений требований о сносе или реконструкции данного многоквартирного дома.

Изъятие объектов недвижимости, указанных в пункте 1 настоящего постановления, осуществляется путем предоставления собственникам таких объектов недвижимости денежного возмещения, определенного в соответствии с Федеральным законом от 29 июля 1998 года № 135-ФЗ «Об оценочной деятельности в Российской Федерации» (с последующими изменениями), взамен изымаемых объектов недвижимости.

Изымаемые объекты недвижимости, за исключением жилого помещения, указанного в четвертом абзаце пункта 1 настоящего постановления, от ограничений, обременений свободны.

В многоквартирном доме № 5а по улице Водников в городе Вологде (кадастровый номер 35:24:0305028:73) расположены не подлежащие изъятию жилые помещения, находящиеся в собственности муниципального образования «Город Вологда»:

квартира (кадастровый номер 35:24:0305028:319), назначение: жилое, общей площадью 64,1 кв. м, этаж: 1, с местонахождением: город Вологда, улица Водников, дом 5а, квартира 2;

квартира (кадастровый номер 35:24:0305028:317), назначение: жилое, общей площадью 48,3 кв. м, этаж: 1, с местонахождением: город Вологда, улица Водников, дом 5а, квартира 4;

квартира (кадастровый номер 35:24:0305028:315), назначение: жилое, общей площадью 63,4 кв. м, этаж: 2, с местонахождением: город Вологда, улица Водников, дом 5а, квартира 6;

квартира (кадастровый номер 35:24:0305028:314), назначение: жилое, общей площадью 50,3 кв. м, этаж: 2, с местонахождением: город Вологда, улица Водников, дом 5а, квартира 7.

Установить, что собственники изымаемых объектов недвижимости до дня прекращения прав на изымаемые объекты недвижимости, указанные в пункте 1 настоящего постановления, владеют, пользуются и распоряжаются данными объектами недвижимости в соответствии с действующим законодательством.

Департаменту имущественных отношений Администрации города Вологды:

Направить в порядке, предусмотренном статьей 56.6 Земельного кодекса Российской Федерации, в течение десяти дней со дня принятия настоящего постановления его копию правообладателям изымаемых объектов недвижимости, указанных в пункте 1 настоящего постановления, и в Управление Федеральной службы государственной регистрации, кадастра и картографии по Вологодской области.

Обеспечить в порядке, предусмотренном статьей 56.6 Земельного кодекса Российской Федерации, в течение десяти дней со дня принятия настоящего постановления его опубликование в газете «Вологодские новости» и размещение на официальном сайте Администрации города Вологды в информационно-телекоммуникационной сети «Интернет».

Обеспечить в порядке, предусмотренном Приказом Минкомсвязи России № 74, Минстроя России № 114/пр от 29 февраля 2016 года «Об утверждении состава, сроков и периодичности размещения информации поставщиками информации в государственной информационной системе жилищно-коммунального хозяйства» (с последующими изменениями), в течение 15 дней со дня принятия настоящего постановления его размещение в государственной информационной системе жилищно-коммунального хозяйства.

Обеспечить заключение муниципального контракта на проведение работ по оценке рыночной стоимости изымаемого имущества, указанного в пункте 1 настоящего постановления.

Определить потребность в средствах бюджета города Вологды для осуществления процедуры изъятия объектов недвижимости, указанных в пункте 1 настоящего постановления.

Направить в Департамент финансов Администрации города Вологды предложения о включении в бюджет города Вологды расходов на реализацию настоящего постановления с учетом срока, указанного в пункте 8 настоящего постановления.

Обеспечить в соответствии с нормами статьи 56.7 Земельного кодекса Российской Федерации подготовку соглашений об изъятии объектов недвижимости, указанных в пункте 1 настоящего постановления.

Обеспечить обращение в установленном порядке и сроки в Управление Федеральной службы государственной регистрации, кадастра и картографии по Вологодской области в целях государственной регистрации права собственности муниципального образования «Город Вологда» на изымаемые объекты недвижимости, указанные в пункте 1 настоящего постановления.

Департаменту финансов Администрации города Вологды обеспечить учет настоящего постановления при планировании расходов бюджета города Вологды, в том числе на проведение оценочных работ по определению выкупной цены изымаемого имущества, на выкуп изымаемого имущества, на нотариальное удостоверение сделок в отношении изымаемого имущества, указанного в пункте 1 настоящего постановления.

Настоящее постановление действует в течение трех лет со дня его принятия.

Мэр города Вологды С.А. Воропанов

## ПОСТАНОВЛЕНИЕ ГЛАВЫ ГОРОДА ВОЛОГДЫ О НАГРАЖДЕНИИ ЗНАКОМ «ЗА ЗАСЛУГИ ПЕРЕД ВОЛОГДОЙ»

В соответствии с постановлением Администрации города Вологды от 10 февраля 2020 года № 141 «Об утверждении заключения Комиссии по рассмотрению ходатайств по вопросам, связанным с присвоением звания «Почетный гражданин города Вологды», награждением знаком «За заслуги перед Вологдой», Положением о знаке «За заслуги перед Вологдой», утвержденным постановлением Главы города Вологды от 14 февраля 2017 года № 45 «О знаке «За заслуги перед Вологдой», на основании статьи 38 Устава муниципального образования «Город Вологда» ПОСТАНОВЛЯЮ:

За заметный вклад в развитие изобразительного искусства города Вологды, многолетнюю творческую деятельность, получившую общественное признание, наградить знаком «За заслуги перед Вологдой» Страхова Валерия Николаевича, члена Вологодского регионального отделения Всероссийской творческой общественной организации «Союз художников России».

Глава города Вологды Ю.В. Сапожников

Заключение о результатах общественных обсуждений

Дата оформления заключения: 17 февраля 2020 года

Наименование проекта, рассмотренного на общественных обсуждениях: проект решения Вологодской городской Думы «О внесении изменений в решение Вологодской городской Думы от 02 апреля 2007 года № 392 «О Правилах благоустройства муниципального образования «Город Вологда».

Сведения о количестве участников общественных обсуждений, которые приняли участие в общественных обсуждениях: 1 человек.

Реквизиты протокола общественных обсуждений, на основании которого подготовлено заключение о результатах общественных обсуждений:

Протокол общественных обсуждений по проекту решения Вологодской городской Думы «О внесении изменений в решение Вологодской городской Думы от 02 апреля 2007 года № 392 «О Правилах благоустройства муниципального образования «Город Вологда» от 11 февраля 2020 года.

Перечень предложений и замечаний участников общественных обсуждений и аргументированных рекомендаций организатора общественных обсуждений (далее - Перечень):

№ пп	Содержание внесенных предложений и замечаний участников общественных обсуждений	Аргументированные рекомендации организатора общественных обсуждений о целесообразности или нецелесообразности учета внесенных участниками общественных обсуждений предложений и замечаний
Предложения и замечания граждан, являющихся участниками общественных обсуждений, постоянно проживающих на территории, в пределах которой проводятся общественные обсуждения		
1	Согласно 4.3.1.2 Правил: «4.3.1.2. Уборку снега и снежно-ледяных образований в соответствии с требованиями СанПиН 42-128-4690-88 «Санитарные правила содержания территорий населенных мест» и ГОСТ Р 50597-2017 «Национальный стандарт Российской Федерации. Дороги автомобильные и улицы. Требования к эксплуатационному состоянию, допустимому по условиям обеспечения безопасности дорожного движения. Методы контроля». Формирование снежных валов не допускается: на пересечениях всех дорог, улиц и проездов в одном уровне и вблизи железнодорожных переездов в зоне треугольника видимости; ближе 5 метров от пешеходного перехода; ближе 20 метров от остановочного пункта городского пассажирского транспорта. Ширина снежных валов в лотковой зоне улиц не должна превышать 0,75 метра.». Абзацы третий – пятый пункта 4.3.1.2 Правил не соответствуют ГОСТ Р 50597-2017 «Национальный стандарт Российской Федерации. Дороги автомобильные и улицы. Требования к эксплуатационному состоянию, допустимому по условиям обеспечения безопасности дорожного движения. Методы контроля», их необходимо откорректировать. Кроме того, пункт 5.11 Правил содержит ссылку на утративший силу ГОСТ Р 50597-93.	Предложение подлежит учету
Предложения и замечания иных участников общественных обсуждений		
1	Не поступали	

Выводы по результатам общественных обсуждений:

Все необходимые процедуры в рамках общественных обсуждений выполнены надлежащим образом и соответствуют требованиям действующего законодательства и нормативным правовым актам муниципального образования «Город Вологда».

Поступившие предложения граждан, являющихся участниками общественных обсуждений, постоянно проживающих на территории, в пределах которой проводятся общественные обсуждения, признаны организатором общественных обсуждений подлежащими учету при принятии решения об утверждении (отклонении) проекта.

В соответствии с пунктом 1.7 Положения о порядке организации и проведения в муниципальном образовании «Город Вологда» общественных обсуждений или публичных слушаний в случаях, предусмотренных Градостроительным кодексом Российской Федерации, утвержденного решением Вологодской городской Думы от 28 июня 2018 года № 1565 (с последующими изменениями), результаты общественных обсуждений носят для органов местного самоуправления и должностных лиц местного самоуправления города Вологды рекомендательный характер.

Настоящее заключение о результатах общественных обсуждений подготовлено в двух экземплярах.

Начальник Департамента

городского хозяйства

Администрации города Вологды А.А. Шумилов

## ПОСТАНОВЛЕНИЕ АДМИНИСТРАЦИИ ГОРОДА ВОЛОГДЫ ОТ 14 ФЕВРАЛЯ 2020 ГОДА № 164 О ВНЕСЕНИИ ИЗМЕНЕНИЙ В ПОСТАНОВЛЕНИЕ АДМИНИСТРАЦИИ ГОРОДА ВОЛОГДЫ ОТ 10 ОКТЯБРЯ 2014 ГОДА № 7661

Руководствуясь Бюджетным кодексом Российской Федерации, постановлением Администрации города Вологды от 01 августа 2014 года № 5542 «Об утверждении Порядка принятия решений о разработке муниципальных программ, их формирования и реализации на территории муниципального образования «Город Вологда» (с последующими изменениями), на основании статей 27, 44 Устава муниципального образования «Город Вологда» ПОСТАНОВЛЯЮ:

1. Внести изменения в муниципальную программу «Создание условий для развития открытого и активного гражданского общества» (с последующими изменениями), заменив в наименовании и пункте 1 слова «открытого и активного гражданского общества» словами «гражданского общества, информационной открытости и молодежной политики».

2. Внести изменения в муниципальную программу «Создание условий для развития открытого и активного гражданского общества», утвержденную постановлением Администрации города Вологды от 10 октября 2014 года № 7661 (с последующими изменениями), изложив ее в новой прилагаемой редакции.

3. Настоящее постановление подлежит опубликованию в газете «Вологодские новости», размещению на официальном сайте Администрации города Вологды в информационно-телекоммуникационной сети «Интернет» и распространяется на правоотношения, возникшие с 1 января 2020 года.

Мэр города Вологды С.А. Воропанов

Утверждена

постановлением

Администрации города Вологды

от 10 октября 2014 года № 7661

(в редакции постановления

Администрации города Вологды

от 14.02.2020 № 164)

## Муниципальная программа «Создание условий для развития гражданского общества, информационной открытости и молодежной политики» Паспорт муниципальной программы

Наименование муниципальной программы	Муниципальная программа «Создание условий для развития гражданского общества, информационной открытости и молодежной политики» (далее - муниципальная программа)
Разработчик муниципальной программы	Управление информации и общественных связей Администрации города Вологды
Исполнители муниципальной программы	Управление информации и общественных связей Администрации города Вологды; муниципальное автономное учреждение «Информационно-издательский центр «Вологда-Портал»; муниципальное казенное учреждение «Центр по работе с населением»; муниципальное бюджетное учреждение «Молодежный центр «ГОРСОМ 35»
Участники муниципальной программы	Управление информации и общественных связей Администрации города Вологды; муниципальное автономное учреждение «Информационно-издательский центр «Вологда-Портал»; муниципальное казенное учреждение «Центр по работе с населением»; муниципальное бюджетное учреждение «Молодежный центр «ГОРСОМ 35»
Цель(и) муниципальной программы	Повышение уровня удовлетворенности населения деятельностью органов местного самоуправления муниципального образования «Город Вологда» на принципах информационной открытости
Задача(и) муниципальной программы	Создание условий для развития информационной открытости органов местного самоуправления муниципального образования «Город Вологда»; создание условий для повышения гражданской активности и участия населения в решении вопросов местного значения муниципального образования «Город Вологда»; создание условий для поддержки и развития потенциала молодых людей, самоопределения молодежи, вовлечение молодежи в решение вопросов местного значения муниципального образования «Город Вологда»
Сроки и (или) этапы реализации муниципальной программы	2020 - 2025 годы
Целевые показатели муниципальной программы	1. Уровень удовлетворенности жителей города Вологды информационной открытостью органов местного самоуправления муниципального образования «Город Вологда», процент. 2. Уровень удовлетворенности населения деятельностью органов местного самоуправления муниципального образования «Город Вологда», процент. 3. Доля участия жителей в решении вопросов местного значения, процент. 4. Доля охвата молодых людей в возрасте от 14 до 30 лет, принявших участие в реализации программных мероприятий, от общей численности молодежи, проживающей на территории муниципального образования «Город Вологда», в возрасте от 14 до 30 лет, процент
Объем финансового обеспечения муниципальной программы	Общий объем финансирования – 534 109,4 тыс. руб., в том числе за счет средств бюджета города Вологды – 534 109,4 тыс. руб., в том числе по годам реализации: 2020 год – 86 652,4 тыс. рублей; 2021 год – 86 652,4 тыс. рублей; 2022 год – 86 652,4 тыс. рублей; 2023 год – 88 992,0 тыс. рублей; 2024 год – 91 572,8 тыс. рублей; 2025 год – 93 587,4 тыс. рублей
Ожидаемые результаты реализации муниципальной программы	За период с 2020 по 2025 годы планируется достижение следующих результатов: 1. Увеличение уровня удовлетворенности жителей города Вологды информационной открытостью органов местного самоуправления муниципального образования «Город Вологда» до 72,3%. 2. Повышение уровня удовлетворенности населения деятельностью органов местного самоуправления муниципального образования «Город Вологда» не менее 53,9%. 3. Увеличение доли участия жителей в решении вопросов местного значения до 19,8%. 4. Увеличение доли охвата молодых людей в возрасте от 14 до 30 лет, принявших участие в реализации программных мероприятий, от общей численности молодежи, проживающей на территории муниципального образования «Город Вологда», в возрасте от 14 до 30 лет до 24,5%

1. Общие положения

1.1. Цель и задачи муниципальной программы

Цель муниципальной программы - повышение уровня удовлетворенности населения деятельностью органов местного самоуправления муниципального образования «Город Вологда» на принципах информационной открытости.

Для достижения поставленной цели необходимо решить следующие задачи:

создание условий для развития информационной открытости органов местного самоуправления муниципального образования «Город Вологда»;

создание условий для повышения гражданской активности и участия населения в решении вопросов местного значения муниципального образования «Город Вологда»;  
создание условий для поддержки и развития потенциала молодых людей, самоопределения молодежи, вовлечение молодежи в решение вопросов местного значения муниципального образования «Город Вологда».

1.2. Правовое обоснование разработки муниципальной программы  
Муниципальная программа разработана в соответствии с Конституцией Российской Федерации; Бюджетным кодексом Российской Федерации (с последующими изменениями); Федеральным законом от 6 октября 2003 года № 131-ФЗ «Об общих принципах организации местного самоуправления в Российской Федерации» (с последующими изменениями); Федеральным законом от 12 января 1996 года № 7-ФЗ «О некоммерческих организациях» (с последующими изменениями); Федеральным законом от 9 февраля 2009 года № 8-ФЗ «Об обеспечении доступа к информации о деятельности государственных органов и органов местного самоуправления» (с последующими изменениями); Федеральным законом от 28 июня 1995 года № 98-ФЗ «О государственной поддержке молодежных и детских общественных объединений» (с последующими изменениями); Федеральным законом от 11 августа 1995 года № 135-ФЗ «О благотворительной деятельности и добровольчестве (волонтерстве)» (с последующими изменениями); Федеральным законом от 28 июня 2014 года № 172-ФЗ «О стратегическом планировании в Российской Федерации» (с последующими изменениями); Указом Президента Российской Федерации от 7 мая 2018 года № 204 «О национальных целях и стратегических задачах развития Российской Федерации на период до 2024 года» (с последующими изменениями); постановлением Правительства Российской Федерации от 25 июня 2015 года № 631 «О порядке государственной регистрации документов стратегического планирования и ведения федерального государственного реестра документов стратегического планирования» (с последующими изменениями); постановлением Правительства Российской Федерации от 30 декабря 2015 года № 1493 «О государственной программе «Патриотическое воспитание граждан Российской Федерации на 2016-2020 годы» (с последующими изменениями); распоряжением Правительства Российской Федерации от 29 ноября 2014 года № 2403-р «Об утверждении Основ государственной молодежной политики Российской Федерации на период до 2025 года»; распоряжением Правительства Российской Федерации от 12 декабря 2015 года № 2570-р «О плане мероприятий по реализации Основ государственной молодежной политики Российской Федерации на период до 2025 года» (с последующими изменениями); распоряжением Правительства Российской Федерации от 29 мая 2015 года № 996-р «Об утверждении Стратегии развития воспитания в Российской Федерации на период до 2025 года»; законом Вологодской области от 29 ноября 2005 года № 1376-ОЗ «О государственной молодежной политике на территории Вологодской области» (с последующими изменениями); законом Вологодской области от 23 апреля 2018 года № 4327-ОЗ «О регулировании отдельных вопросов в сфере добровольчества (волонтерства) в Вологодской области»; законом Вологодской области от 10 июня 2014 года № 3385-ОЗ «О патриотическом воспитании в Вологодской области»; Стратегией социально-экономического развития Вологодской области на период до 2030 года, утвержденной постановлением Правительства Вологодской области от 17 октября 2016 года № 920; Стратегией социально-экономического развития муниципального образования «Город Вологда» на период до 2030 года, утвержденной решением Вологодской городской Думы от 30 мая 2019 года № 1845; Положением о территориальном общественном самоуправлении в муниципальном образовании «Город Вологда», утвержденным решением Вологодской городской Думы от 30 сентября 2011 года № 770 (с последующими изменениями); постановлением Администрации города Вологды от 24 июня 2011 года № 3456 «Об утверждении Порядка определения объема и предоставления субсидий из бюджета города Вологды социально ориентированным некоммерческим организациям, зарегистрированным на территории муниципального образования «Город Вологда» (с последующими изменениями); постановлением Администрации города Вологды от 1 августа 2014 года № 5542 «Об утверждении Порядка принятия решений о разработке муниципальных программ, их формирования и реализации на территории муниципального образования «Город Вологда» (с последующими изменениями).

1.3. Обоснование необходимости решения задач муниципальной программы программно-целевым методом  
В соответствии со Стратегией социально-экономического развития муниципального образования «Город Вологда» на период до 2030 года стратегической целью деятельности органов местного самоуправления муниципального образования «Город Вологда» является обеспечение устойчивого роста численности вологжан путем повышения качества жизни населения города Вологды через создание максимально комфортных условий жизни, самореализации, ведения бизнеса и отдыха. Основным механизмом достижения поставленной цели: улучшение существующего состояния социально-экономического развития муниципального образования «Город Вологда» в рамках сформированных направлений посредством реализации комплекса муниципальных программ и участия в государственных программах Вологодской области и Российской Федерации.

Повышению уровня социально-экономического развития муниципального образования «Город Вологда» способствуют: активизация широкого общественного диалога по ключевым проблемам развития общества, города и его экономики; повышение гражданской активности и участия населения в решении вопросов местного значения на принципах информационной открытости деятельности органов местного самоуправления муниципального образования «Город Вологда»; создание условий для повышения социальной, экономической, культурной конкурентоспособности молодежи, формирования целостного мировоззрения, развития востребованных профессиональных компетенций, и, как следствие, – повышения гражданской активности молодежи.

В перспективе последовательное решение вышеперечисленных задач значительным образом будет способствовать улучшению критериев качества жизни населения города Вологды, что также будет оптимизировать рост показателей оценки деятельности органов местного самоуправления городским сообществом.

Муниципальная программа является единым систематизирующим документом, направленным на выполнение поставленных задач и достижение цели Стратегии социально-экономического развития муниципального образования «Город Вологда» на период до 2030 года.

Задачи муниципальной программы требуют комплексного подхода в их решении. Программно-целевой метод в качестве основы муниципального управления в области обеспечения сбалансированных и последовательных решений является наиболее предпочтительным инструментом управления, поскольку позволяет существенно повысить эффективность решения стоящих задач.

2. Информация о наличии на региональном и федеральном уровнях государственных программ, направленных на достижение схожих целей и задач, а также о взаимодействии разработчика муниципальной программы с органами государственной власти, направленном на включение мероприятий муниципальной программы в соответствующие государственные программы с целью получения софинансирования из федерального и (или) областного бюджетов

На федеральном и региональном уровнях приняты следующие государственные программы, направленные на достижение схожих целей и задач:

- государственная программа Вологодской области «Создание условий для развития гражданского общества и потенциала молодежи в Вологодской области на 2014 - 2020 годы», утвержденная постановлением Правительства Вологодской области от 28 октября 2013 года № 1102 (с последующими изменениями);

- государственная программа Вологодской области «Создание условий для развития гражданского общества и потенциала молодежи в Вологодской области на 2021-2025 годы», утвержденная постановлением Правительства Вологодской области от 27 мая 2019 года № 491 (с последующими изменениями).

3. Информация о внебюджетных источниках финансирования мероприятий муниципальной программы

В качестве внебюджетных источников финансирования мероприятий муниципальной программы могут выступать: средства муниципального автономного учреждения «Информационно-издательский центр «Вологда-Портал», получаемые за счет осуществления приносящей доход деятельности; средства муниципального бюджетного учреждения «Молодежный центр «ГОР.СОМ 35», получаемые за счет оказания платных услуг по организации и проведению мероприятий с детьми и молодежью и иной приносящей доход деятельности.

4. Система мероприятий муниципальной программы  
Система мероприятий муниципальной программы представлена в приложении № 1 к муниципальной программе.

5. Сведения о целевых показателях муниципальной программы и методика их расчета  
Сведения о целевых показателях муниципальной программы и методика их расчета представлены в приложении № 2 к муниципальной программе.

6. Объем финансовых потребностей на реализацию мероприятий муниципальной программы с распределением по источникам финансирования и исполнителям, участникам муниципальной программы  
Финансовое обеспечение мероприятий муниципальной программы представлено в приложении № 3 к муниципальной программе.

7. График реализации мероприятий муниципальной программы в очередном финансовом году  
График реализации мероприятий муниципальной программы в 2020 году представлен в приложении № 4 к муниципальной программе.

8. Порядок взаимодействия разработчика муниципальной программы с исполнителями и участниками муниципальной программы  
Исполнители муниципальной программы по итогам отчетного периода (1 квартал, полугодие, 9 месяцев) в срок до 10

числа месяца, следующего за отчетным периодом, и в целом за отчетный год в срок до 10 февраля года, следующего за отчетным годом, предоставляют разработчику муниципальной программы отчеты о выполнении мероприятий муниципальной программы.

Отчет о выполнении мероприятий муниципальной программы представляется по форме согласно приложению № 6 к Порядку принятия решений о разработке муниципальных программ, их формирования и реализации на территории муниципального образования «Город Вологда», утвержденному постановлением Администрации города Вологды от 1 августа 2014 года № 5542 (с последующими изменениями), с приложением пояснительной записки, содержащей информацию о выполнении мероприятий муниципальной программы, достигнутых значениях целевых показателей, причинах отклонений фактических значений от плановых и мерах, принимаемых по их устранению.

Исполнители муниципальной программы несут ответственность в пределах компетенции за выполнение: мероприятий муниципальной программы в сроки и в пределах объемов финансирования, предусмотренных муниципальной программой;

целевых показателей, предусмотренных муниципальной программой.  
Разработчик муниципальной программы готовит сводный отчет о выполнении муниципальной программы ежеквартально до 15 числа месяца, следующего за отчетным кварталом, ежегодно до 1 марта года, следующего за отчетным годом.

Приложение № 1  
к муниципальной программе  
«Создание условий для развития  
гражданского общества,  
информационной открытости  
и молодежной политики»

СИСТЕМА  
мероприятий муниципальной программы

№ п/п	Наименование задачи, мероприятия	Исполнитель, участник муниципальной программы	Срок		Наименование целевого показателя муниципальной программы
			начала реализации	окончания реализации	
1	2	3	4	5	6
1	Создание условий для развития информационной открытости органов местного самоуправления муниципального образования «Город Вологда»				
1.1	Информирование о деятельности органов местного самоуправления муниципального образования «Город Вологда»	УИОС, МАУ «ИИЦ «Вологда-Портал»	1 января 2020 года	31 декабря 2025	уровень удовлетворенности жителей города Вологды информационной открытостью органов местного самоуправления муниципального образования «Город Вологда»; уровень удовлетворенности населения деятельностью органов местного самоуправления муниципального образования «Город Вологда»
2	Создание условий для повышения гражданской активности и участия населения в решении вопросов местного значения муниципального образования «Город Вологда»				
2.1	Организация участия населения в решении вопросов местного значения и содействие гражданским институтам	УИОС, МКУ «ЦРН»	1 января 2020 года	31 декабря 2025 года	доля участия жителей в решении вопросов местного значения
3	Создание условий для поддержки и развития потенциала молодых людей, самоопределения молодежи, вовлечение молодежи в решение вопросов местного значения муниципального образования «Город Вологда»				
3.1	Организация и осуществление мероприятий с детьми и молодежью	УИОС, МБУ «МЦ «ГОР.СОМ 35»	1 января 2020 года	31 декабря 2025 года	доля охвата молодых людей в возрасте от 14 до 30 лет, принявших участие в реализации программных мероприятий, от общей численности молодежи, проживающей на территории муниципального образования «Город Вологда», в возрасте от 14 до 30 лет

Используемые сокращения:

УИОС - Управление информации и общественных связей Администрации города Вологды;  
МБУ «МЦ «ГОР.СОМ 35» - муниципальное бюджетное учреждение «Молодежный центр «ГОР.СОМ 35»;  
МКУ «ЦРН» - муниципальное казенное учреждение «Центр по работе с населением»;  
МАУ «ИИЦ «Вологда-Портал» - муниципальное автономное учреждение «Информационно-издательский центр «Вологда-Портал».

Приложение № 2  
к муниципальной программе  
«Создание условий для развития  
гражданского общества,  
информационной открытости  
и молодежной политики»

СВЕДЕНИЯ

о целевых показателях муниципальной программы и методика их расчета

I. Перечень целевых показателей муниципальной программы

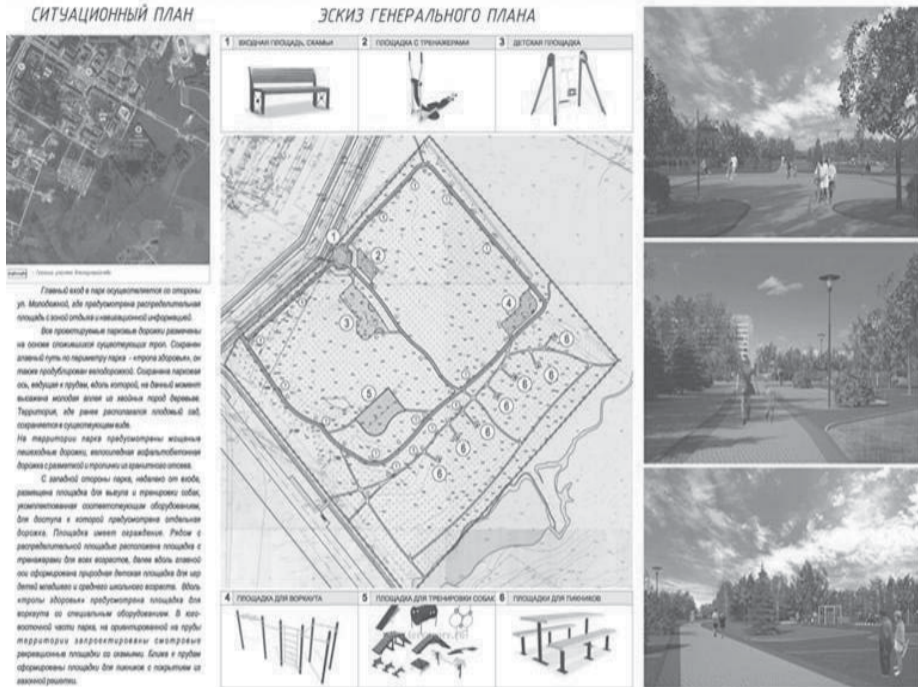
№ п/п	Задачи, направленные на достижение целей	Наименование целевого показателя	Единица измерения целевого показателя	Значения целевых показателей						
				2018 год (базовый год)	2020 год	2021 год	2022 год	2023 год	2024 год	2025 год
1	2	3	4	5	6	7	8	9	10	11
1	Создание условий для развития информационной открытости органов местного самоуправления муниципального образования «Город Вологда»	уровень удовлетворенности жителей города Вологды информационной открытостью органов местного самоуправления муниципального образования «Город Вологда» уровень удовлетворенности населения деятельностью органов местного самоуправления муниципального образования «Город Вологда»	процент процент	70,3 52,5	70,7 52,9	71 53,1	71,3 53,3	71,7 53,5	72 53,7	72,3 53,9
2	Создание условий для повышения гражданской активности и участия населения в решении вопросов местного значения муниципального образования «Город Вологда»	доля участия жителей в решении вопросов местного значения	процент	18,6	18,8	19,0	19,2	19,4	19,6	19,8
3	Создание условий для поддержки и развития потенциала молодых людей, самоопределения молодежи, вовлечение молодежи в решение вопросов местного значения муниципального образования «Город Вологда»	доля охвата молодых людей в возрасте от 14 до 30 лет, принявших участие в реализации программных мероприятий, от общей численности молодежи, проживающей на территории муниципального образования «Город Вологда», в возрасте от 14 до 30 лет	процент	23,3	23,5	23,7	23,9	24,1	24,3	24,5




УТВЕРЖДЕНЫ  
постановлением Администрации  
города Вологды  
от 17.02.2020 № 170

**Дизайн - проекты благоустройства общественных территорий**

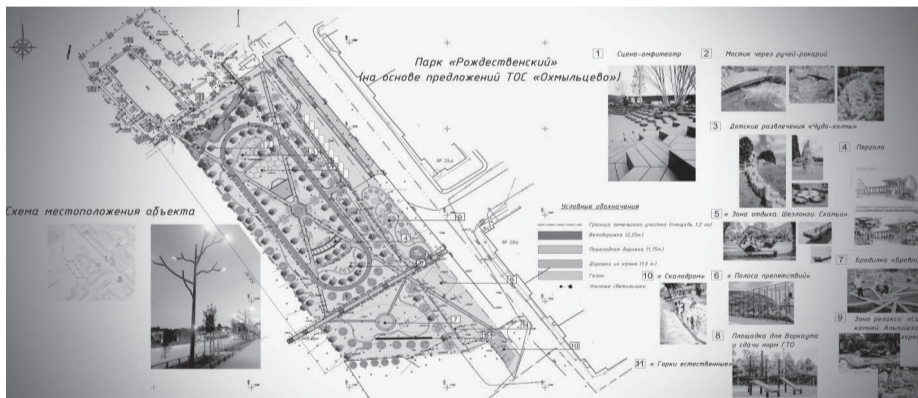
**1. Осановская роща**




**2. Комсомольский сквер в с. Молочное**



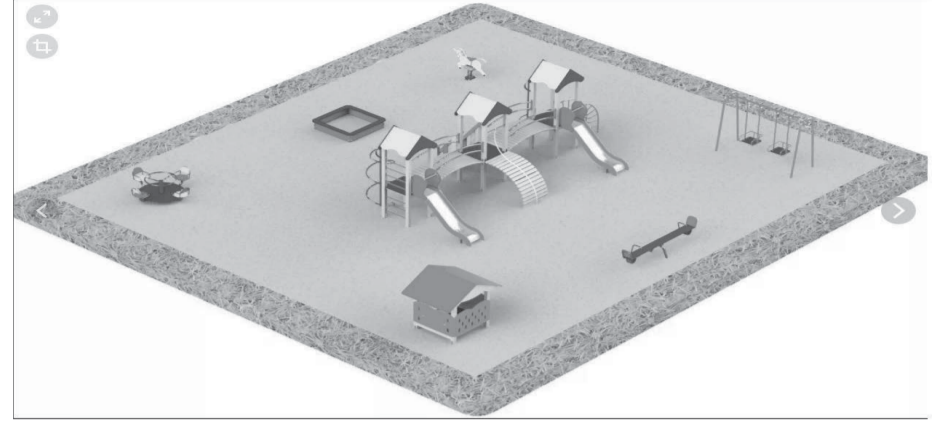
**3. Земельный участок, ограниченный домами: № 82а по ул. Возрождения, № 11 по ул. Развития, № 24а и 26а по Окружному шоссе (сквер «Парк Рождественский»)**



**4. Бульвар по ул. Ильюшина**



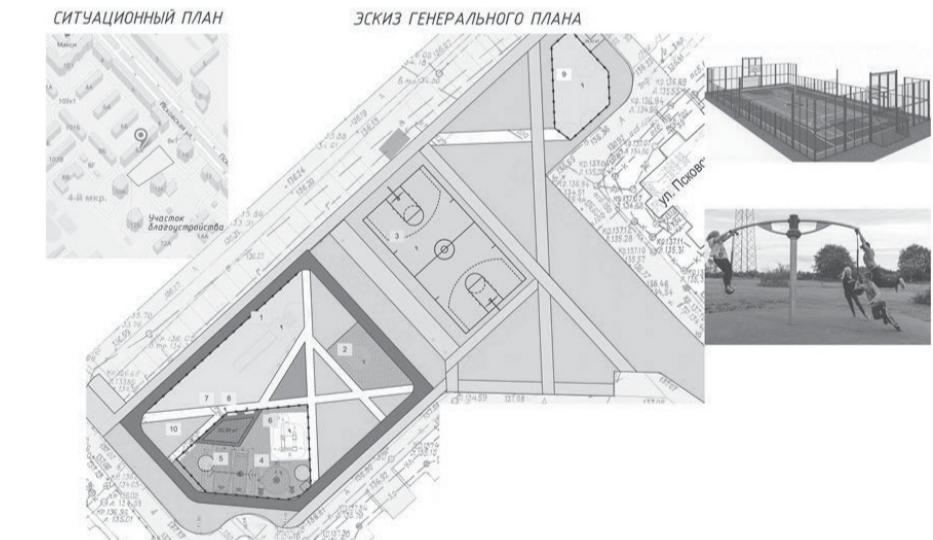
**5. Детская площадка вблизи д. 2 по ул. Малая Сибирская**



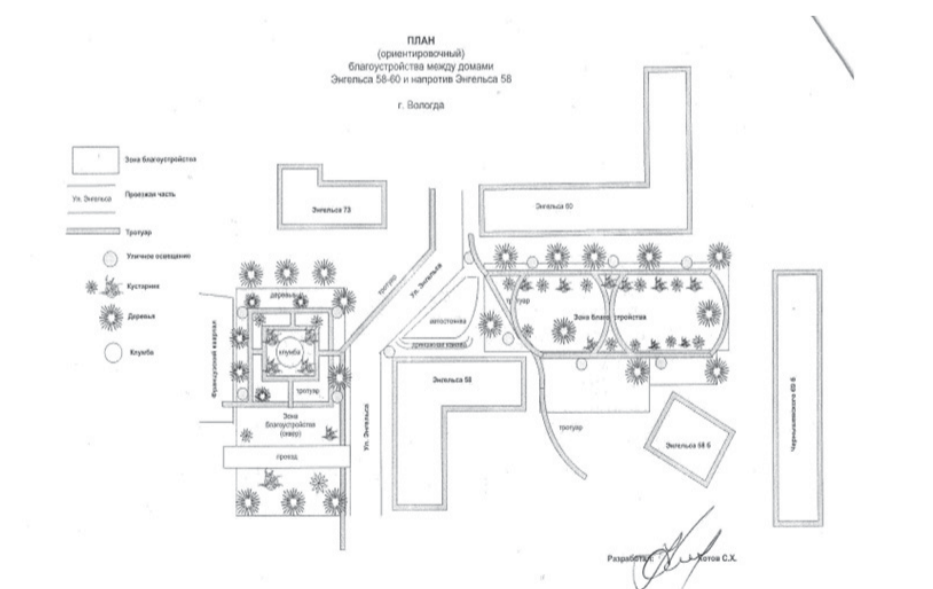
**6. Спортивная площадка внутри квартала между ул. Самойло, ул. Горького и ул. Гоголя**



**7. Детская площадка между д. 7а - 11а по ул. Псковской**



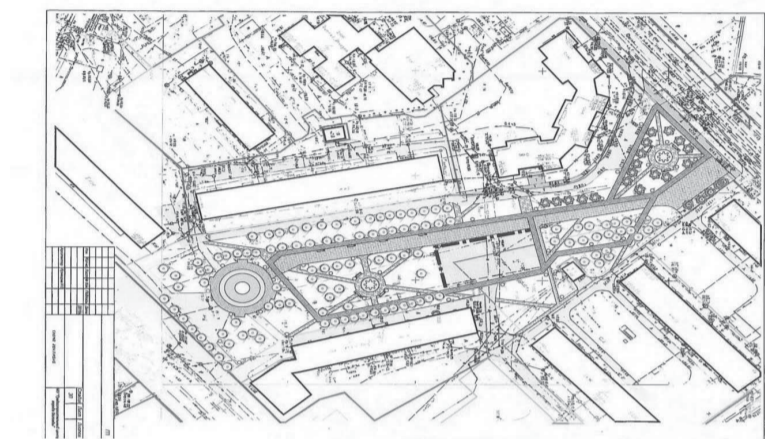
**8. Зеленая зона между д. 58-60 по ул. Энгельса**




9. Детская площадка по ул. Пионерской д. 16,18 и ул. Профсоюзной д. 15, 17



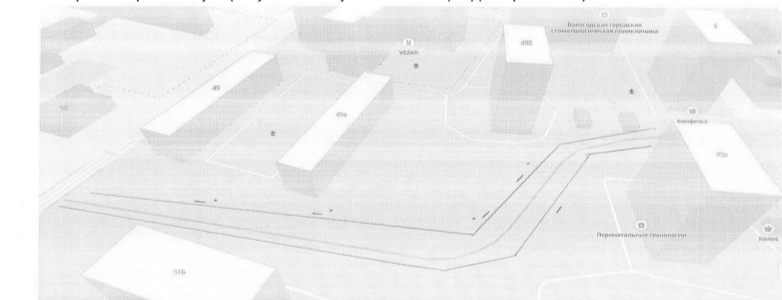
10. Аллея на Копанке



11. Аллея по ул. Первомайской

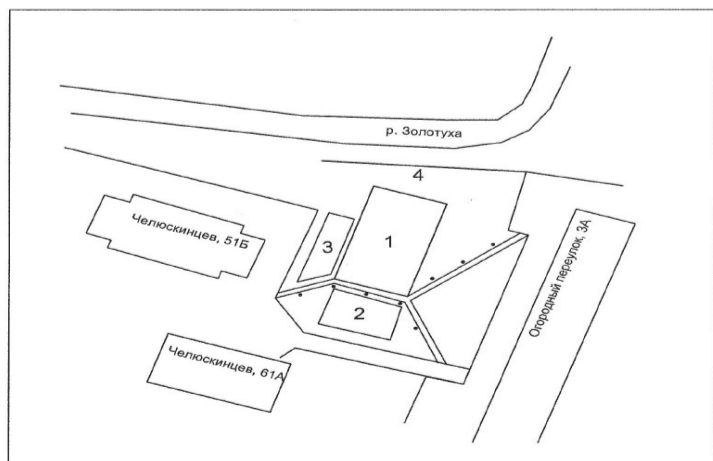


12. Набережная р. Золотуха (на участке от ул. Челюскинцев до ТЦ «Оазис»)



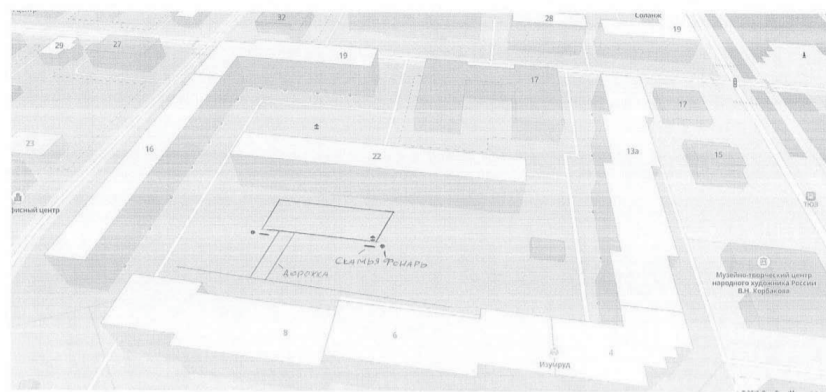
13. Спортивная площадка около д. За по Огородному переулку

Схема размещения спортивной площадки  
вблизи жилого дома по адресу: Огородный пер., 3-А



1. планируемая спортивная площадка
2. новая детская площадка
3. новая площадка с тренажерами
4. ограждение у реки
- фонари освещения

14. Баскетбольная площадка около дома 22 по ул. Кирова



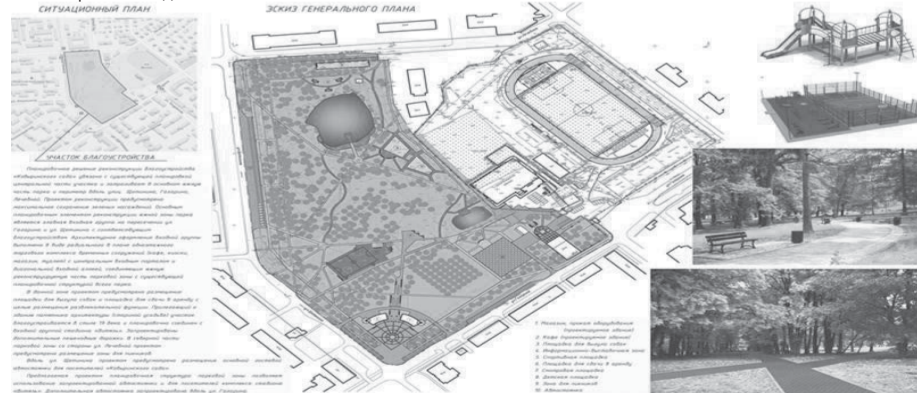
15. Октябрьский сквер



16. Территория вблизи МДОУ «Детский сад №50 «Ландыш» в мкр. Ананьино



17. Ковыринский сад




18. Городской сад вдоль р. Шограш со стороны улиц Можайского - Мишкольцкая






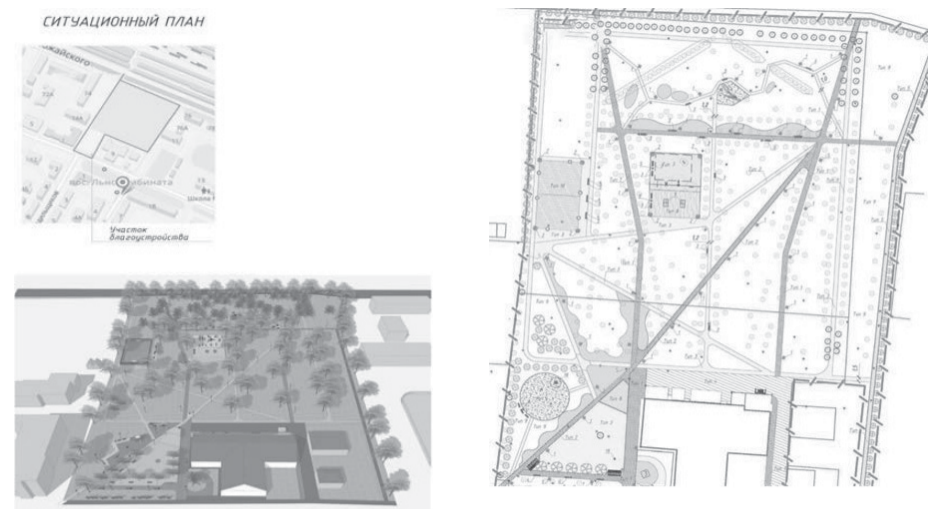
19. Парк Евковка



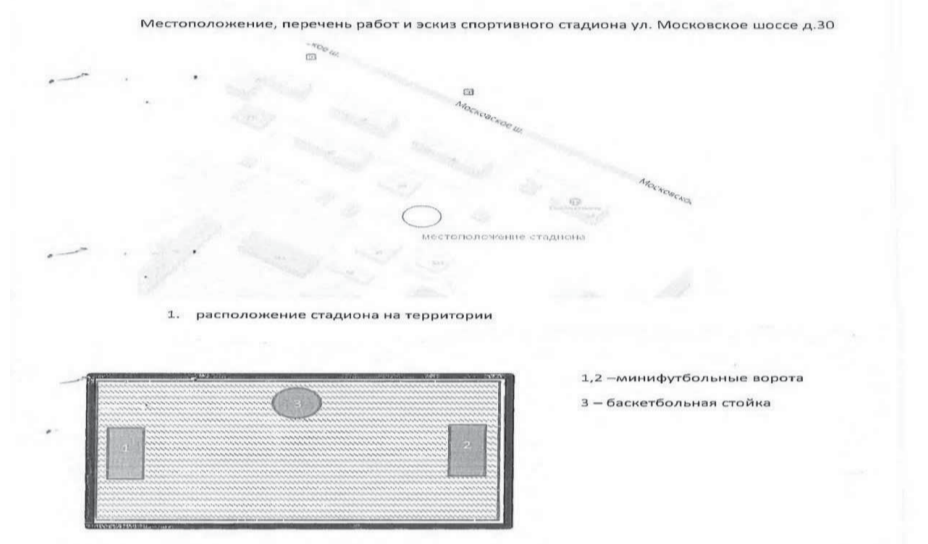
20. Берег р. Вологда напротив ул. Речная (ТОС «Баранково»)



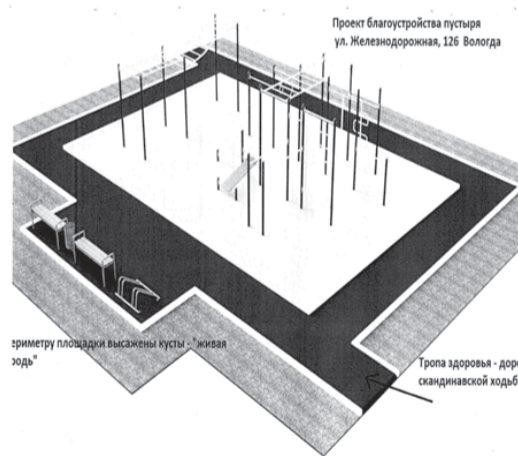
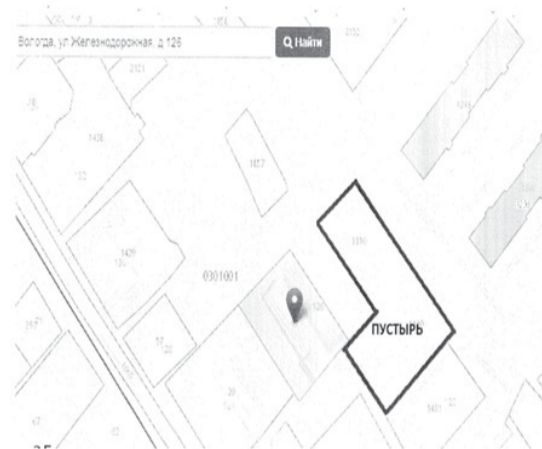
21. Парк «ДК Льнокомбината»



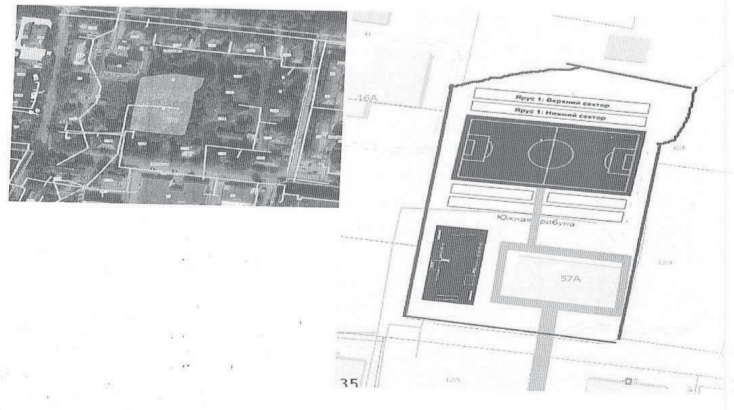
22. Спортивный стадион около д. 30 по Московскому шоссе



23. Спортивная площадка вблизи д. 126 по ул. Железнодорожной

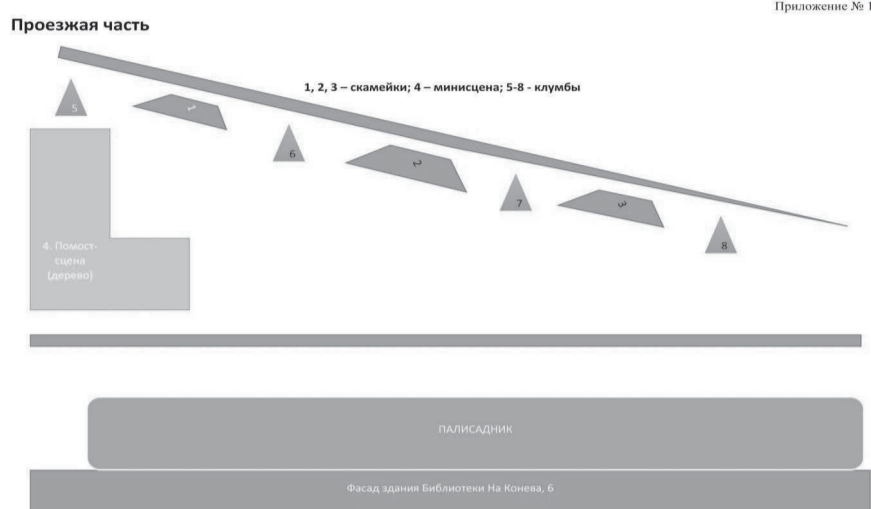


24. Спортивная площадка вблизи д. 57а по ул. Пугачева

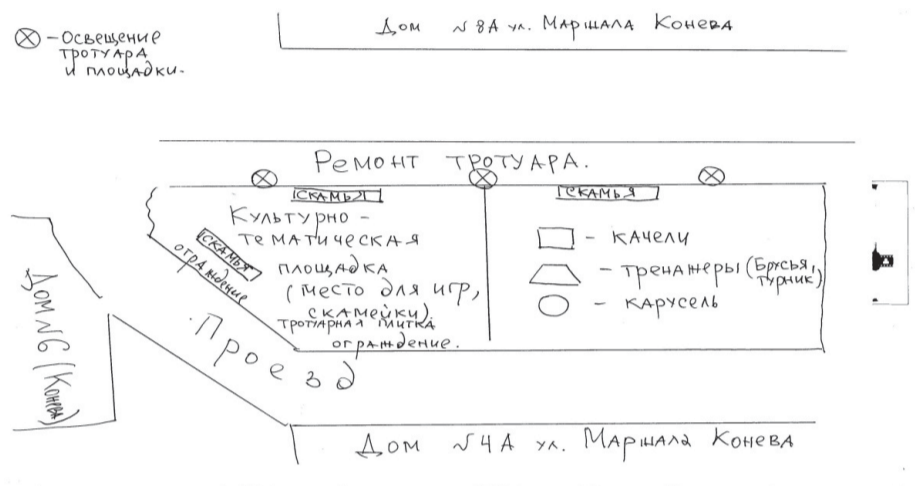




25. Территория вблизи д. 6 по ул. М. Конева



26. Территория между д. 8а и 4а по ул. М. Конева



**ПОСТАНОВЛЕНИЕ  
АДМИНИСТРАЦИИ ГОРОДА ВОЛОГДЫ  
ОТ 17 ФЕВРАЛЯ 2020 ГОДА № 173  
О ВНЕСЕНИИ ИЗМЕНЕНИЙ В ПОСТАНОВЛЕНИЕ ГЛАВЫ ГОРОДА ВОЛОГДЫ  
ОТ 30 ОКТЯБРЯ 2009 ГОДА № 5730**

На основании статей 27, 44 Устава муниципального образования «Город Вологда» ПОСТАНОВЛЯЮ:

1. Внести в постановление Главы города Вологды от 30 октября 2009 года № 5730 «О введении новых систем оплаты труда работников муниципальных образовательных учреждений, финансовое обеспечение которых относится к государственным полномочиям субъекта Российской Федерации» (с последующими изменениями) следующие изменения:

- 1.1. Приложение № 1 изложить в редакции согласно приложению к настоящему постановлению.
- 1.2. В пункте 2 приложения № 4 цифры «8177,0» заменить цифрами «9813,0».

2. Настоящее постановление подлежит опубликованию в газете «Вологодские новости», размещению на официальном сайте Администрации города Вологды в информационно-телекоммуникационной сети «Интернет» и распространяется на правоотношения, возникшие с 01 января 2020 года.

Мэр города Вологды С.А. Воропанов

Приложение  
к постановлению Администрации  
города Вологды  
от 17.02.2020 № 173  
«Приложение № 1  
к постановлению  
Главы города Вологды  
от 30 октября 2009 года № 5730

**МИНИМАЛЬНЫЕ РАЗМЕРЫ  
ОКЛАДОВ (ДОЛЖНОСТНЫХ ОКЛАДОВ, СТАВОК ЗАРАБОТНОЙ ПЛАТЫ)  
РАБОТНИКОВ МУНИЦИПАЛЬНЫХ УЧРЕЖДЕНИЙ, ФИНАНСОВОЕ  
ОБЕСПЕЧЕНИЕ КОТОРЫХ ОТНОСИТСЯ К ГОСУДАРСТВЕННЫМ  
ПОЛНОМОЧИЯМ СУБЪЕКТА РОССИЙСКОЙ ФЕДЕРАЦИИ**

№ п/п	Профессиональная квалификационная группа/ профессиональный стандарт	Минимальный размер окладов (должностных окладов, ставок заработной платы), (рублей)
1.	2	3
1.	- должности и профессии первого уровня - должности работников учебно-вспомогательного персонала первого уровня - должности, профессии и специальности, по которым в соответствии с профессиональными стандартами установлен 1, 2 или 3 уровень квалификации	1988,0
2.	- должности и профессии второго уровня - должности среднего медицинского и фармацевтического персонала - должности работников учебно-вспомогательного персонала второго уровня - должности, профессии и специальности, по которым в соответствии с профессиональными стандартами установлены 4 или 5 уровень квалификации	2312,0
3.	- должности педагогических работников	3407,0
4.	- должности третьего уровня - врачи и провизоры - должности, профессии и специальности, по которым в соответствии с профессиональными стандартами установлен 6 уровень квалификации	4089,0
5.	- должности четвертого уровня - должности руководителей структурных подразделений образования - должности, профессии и специальности, по которым в соответствии с профессиональными стандартами установлен 7, 8 или 9 уровень квалификации	5192,0
6.	- заместитель руководителя	7800,0

**ПОСТАНОВЛЕНИЕ  
АДМИНИСТРАЦИИ ГОРОДА ВОЛОГДЫ  
ОТ 17 ФЕВРАЛЯ 2020 ГОДА № 174  
О ВНЕСЕНИИ ИЗМЕНЕНИЙ В ПОСТАНОВЛЕНИЕ  
АДМИНИСТРАЦИИ ГОРОДА ВОЛОГДЫ  
ОТ 14 НОЯБРЯ 2019 ГОДА № 1596**

В соответствии с решением Вологодской городской Думы от 19 декабря 2019 года № 85 «О Бюджете города Вологды на 2020 год и плановый период 2021 и 2022 годов», постановлением Администрации города Вологды от 01 августа 2014 года № 5542 «Об утверждении Порядка принятия решений о разработке муниципальных программ, их формирования и реализации на территории муниципального образования «Город Вологда» (с последующими изменениями), на основании статей 27, 44 Устава муниципального образования «Город Вологда» ПОСТАНОВЛЯЮ:

1. Внести в муниципальную программу «Управление муниципальными финансами муниципального образования «Город Вологда», утвержденную постановлением Администрации города Вологды от 14 ноября 2019 года № 1596, следующие изменения:

1.1. В паспорте муниципальной программы строку «Объем финансового обеспечения муниципальной программы» изложить в следующей редакции:

Объем финансового обеспечения муниципальной программы	Общий объем финансирования – 1 935 664,8 тыс. рублей, в том числе за счет средств бюджета города Вологды – 1 935 664,8 тыс. рублей, в том числе по годам реализации: 2020 год – 322 610,8 тыс. рублей; 2021 год – 322 610,8 тыс. рублей; 2022 год – 322 610,8 тыс. рублей; 2023 год – 322 610,8 тыс. рублей; 2024 год – 322 610,8 тыс. рублей; 2025 год – 322 610,8 тыс. рублей
---	---

».

1.2. Приложение № 3 изложить в новой редакции согласно приложению к настоящему постановлению.

2. Настоящее постановление подлежит официальному опубликованию в газете «Вологодские новости» и размещению на официальном сайте Администрации города Вологды в информационно-телекоммуникационной сети «Интернет».

Мэр города Вологды С.А. Воропанов

Приложение к постановлению Администрации города Вологды от 17.02.2020 № 174  
«Приложение № 3 к муниципальной программе «Управление муниципальными финансами муниципального образования «Город Вологда»

**ФИНАНСОВОЕ ОБЕСПЕЧЕНИЕ  
мероприятий муниципальной программы**

№ п/п	Наименование мероприятия муниципальной программы	Исполнитель, участник муниципальной программы*	Источник финансирования **	Финансовые затраты, тыс. руб.						Всего	
				2020 год	2021 год	2022 год	2023 год	2024 год	2025 год		
1	2	3	4	5	6	7	8	9	10	11	
1	Обеспечение роста доходного потенциала бюджета города Вологды	ДФ, АД, ДИО, ДЭР	Всего	0,0	0,0	0,0	0,0	0,0	0,0	0,0	0,0
			ФБ	0,0	0,0	0,0	0,0	0,0	0,0	0,0	0,0
			РБ	0,0	0,0	0,0	0,0	0,0	0,0	0,0	0,0
			МБ	0,0	0,0	0,0	0,0	0,0	0,0	0,0	0,0
			ВБ	0,0	0,0	0,0	0,0	0,0	0,0	0,0	0,0
2	Оптимизация бюджетных расходов	ДФ, АД, ДГ, ДГХ, ДИО, ДЭР, ОСУП, УД, УИОС, УКИН, УО, УОП, УФКМС	Всего	0,0	0,0	0,0	0,0	0,0	0,0	0,0	0,0
			ФБ	0,0	0,0	0,0	0,0	0,0	0,0	0,0	0,0
			РБ	0,0	0,0	0,0	0,0	0,0	0,0	0,0	0,0
			МБ	0,0	0,0	0,0	0,0	0,0	0,0	0,0	0,0
			ВБ	0,0	0,0	0,0	0,0	0,0	0,0	0,0	0,0
3	Применение программно-целевого принципа формирования расходной части бюджета города Вологды	ДФ	Всего	0,0	0,0	0,0	0,0	0,0	0,0	0,0	0,0
			ФБ	0,0	0,0	0,0	0,0	0,0	0,0	0,0	0,0
			РБ	0,0	0,0	0,0	0,0	0,0	0,0	0,0	0,0
			МБ	0,0	0,0	0,0	0,0	0,0	0,0	0,0	0,0
			ВБ	0,0	0,0	0,0	0,0	0,0	0,0	0,0	0,0
4	Обеспечение централизованного ведения бюджетного (бухгалтерского) учета	МКУ «ЦБОМУ»	Всего	137 610,8	137 610,8	137 610,8	137 610,8	137 610,8	137 610,8	137 610,8	825 664,8
			ФБ	0,0	0,0	0,0	0,0	0,0	0,0	0,0	0,0
			РБ	0,0	0,0	0,0	0,0	0,0	0,0	0,0	0,0
			МБ	137 610,8	137 610,8	137 610,8	137 610,8	137 610,8	137 610,8	137 610,8	825 664,8
			ВБ	0,0	0,0	0,0	0,0	0,0	0,0	0,0	0,0
5	Обеспечение проведения муниципальных закупок	МКУ «ЦБОМУ», ДФ, АД, ДГ, ДГХ, ДИО, ДЭР, ОСУП, УД, УИОС, УКИН, УО, УОП, УФКМС, подведомственные им учреждения и предприятия (при наличии)	Всего	0,0	0,0	0,0	0,0	0,0	0,0	0,0	0,0
			ФБ	0,0	0,0	0,0	0,0	0,0	0,0	0,0	0,0
			РБ	0,0	0,0	0,0	0,0	0,0	0,0	0,0	0,0
			МБ	0,0	0,0	0,0	0,0	0,0	0,0	0,0	0,0
			ВБ	0,0	0,0	0,0	0,0	0,0	0,0	0,0	0,0
6	Обеспечение исполнения обязательств по обслуживанию муниципального долга	ДФ	Всего	185 000,0	185 000,0	185 000,0	185 000,0	185 000,0	185 000,0	1 110 000,0	
			ФБ	0,0	0,0	0,0	0,0	0,0	0,0	0,0	
			РБ	0,0	0,0	0,0	0,0	0,0	0,0	0,0	
			МБ	185 000,0	185 000,0	185 000,0	185 000,0	185 000,0	185 000,0	1 110 000,0	
			ВБ	0,0	0,0	0,0	0,0	0,0	0,0	0,0	
7	Информирование населения о параметрах бюджета города Вологды в информационном ресурсе «Интерактивный бюджет»	ДФ	Всего	0,0	0,0	0,0	0,0	0,0	0,0	0,0	
			ФБ	0,0	0,0	0,0	0,0	0,0	0,0	0,0	
			РБ	0,0	0,0	0,0	0,0	0,0	0,0	0,0	
			МБ	0,0	0,0	0,0	0,0	0,0	0,0	0,0	
			ВБ	0,0	0,0	0,0	0,0	0,0	0,0	0,0	
Итого по муниципальной программе	ДФ	Всего	185 000,0	185 000,0	185 000,0	185 000,0	185 000,0	185 000,0	185 000,0	1 110 000,0	
		ФБ	0,0	0,0	0,0	0,0	0,0	0,0	0,0		
		РБ	0,0	0,0	0,0	0,0	0,0	0,0	0,0		
		МБ	185 000,0	185 000,0	185 000,0	185 000,0	185 000,0	185 000,0	1 110 000,0		
		ВБ	0,0	0,0	0,0	0,0	0,0	0,0	0,0		
		МКУ «ЦБОМУ»	Всего	137 610,8	137 610,8	137 610,8	137 610,8	137 610,8	137 610,8	825 664,8	
			ФБ	0,0	0,0	0,0	0,0	0,0	0,0	0,0	
			РБ	0,0	0,0	0,0	0,0	0,0	0,0	0,0	
			МБ	137 610,8	137 610,8	137 610,8	137 610,8	137 610,8	137 610,8	825 664,8	
			ВБ	0,0	0,0	0,0	0,0	0,0	0,0	0,0	
		Итого	Всего	322 610,8	322 610,8	322 610,8	322 610,8	322 610,8	322 610,8	1 935 664,8	
			ФБ	0,0	0,0	0,0	0,0	0,0	0,0	0,0	
			РБ	0,0	0,0	0,0	0,0	0,0	0,0	0,0	
			МБ	322 610,8	322 610,8	322 610,8	322 610,8	322 610,8	322 610,8	1 935 664,8	
			ВБ	0,0	0,0	0,0	0,0	0,0	0,0	0,0	

\* ДФ – Департамент финансов Администрации города Вологды;  
АД – Административный департамент Администрации города Вологды;  
ДГ – Департамент градостроительства Администрации города Вологды;  
ДГХ – Департамент городского хозяйства Администрации города Вологды;  
ДИО – Департамент имущественных отношений Администрации города Вологды;  
ДЭР – Департамент экономического развития Администрации города Вологды;  
ОСУП – Отдел совершенствования управленческих процессов Администрации города Вологды;  
УД – Управление делами Администрации города Вологды;  
УИОС – Управление информации и общественных связей Администрации города Вологды;  
УКИН – Управление культуры и историко-культурного наследия Администрации города Вологды;  
УО – Управление образования Администрации города Вологды;  
УОП – Управление опеки и попечительства Администрации города Вологды;  
УФКМС – Управление физической культуры и массового спорта Администрации города Вологды;  
МКУ «ЦБОМУ» – муниципальное казенное учреждение «Централизованная бухгалтерия, обслуживающая муниципальные учреждения города Вологды»;  
подведомственные учреждения и предприятия – подведомственные органам Администрации города Вологды учреждения и предприятия, осуществляющие закупки в рамках Федерального закона от 05 апреля 2013 года № 44-ФЗ «О контрактной системе в сфере закупок товаров, работ, услуг для обеспечения государственных и муниципальных нужд» (с последующими изменениями).  
\*\* ФБ – безвозмездные поступления из федерального бюджета;  
РБ – безвозмездные поступления из регионального бюджета (кроме дотаций);  
МБ – налоговые и неналоговые доходы местного бюджета и дотации из регионального бюджета;  
ВБ – внебюджетные источники финансирования.»

**ПОСТАНОВЛЕНИЕ  
АДМИНИСТРАЦИИ ГОРОДА ВОЛОГДЫ  
ОТ 17 ФЕВРАЛЯ 2020 ГОДА № 175  
О ВНЕСЕНИИ ИЗМЕНЕНИЙ В ОТДЕЛЬНЫЕ  
МУНИЦИПАЛЬНЫЕ ПРАВОВЫЕ АКТЫ**

В связи с кадровыми изменениями в Администрации города Вологды, на основании статей 27, 42 Устава муниципального образования «Город Вологда» ПОСТАНОВЛЯЮ:

1. Внести изменение в состав Межведомственной комиссии по профилактике правонарушений города Вологды, утвержденный постановлением Администрации города Вологды от 19 февраля 2010 года № 410 (с последующими изменениями), изложив его в новой прилагаемой редакции.

2. Внести изменение в состав Антитеррористической комиссии муниципального образования «Город Вологда», утвержденный постановлением Администрации города Вологды от 13 сентября 2018 года № 1139 (с последующими изменениями), изложив его в новой прилагаемой редакции.

3. Настоящее постановление подлежит опубликованию в газете «Вологодские новости» и размещению на официальном сайте Администрации города Вологды в информационно-телекоммуникационной сети «Интернет».

**Мэр города Вологды С.А. Воропанов**

УТВЕРЖДЕН  
постановлением  
Администрации города Вологды  
от 13 сентября 2018 года № 1139  
(в редакции постановления Администрации города Вологды  
от 17.02.2020 № 175)

Состав  
Антитеррористической комиссии  
муниципального образования «Город Вологда»

Мэр города Вологды	председатель Антитеррористической комиссии муниципального образования «Город Вологда» (далее - Комиссия);
заместитель Мэра города Вологды - начальник Административного департамента Администрации города Вологды	заместитель председателя Комиссии;
консультант по вопросам участия в профилактике терроризма и экстремизма и взаимодействия с правоохранительными органами Управления по административным отношениям, пожарной безопасности, гражданской обороне и чрезвычайным ситуациям Административного департамента Администрации города Вологды	секретарь Комиссии

Члены Комиссии:

заместитель Мэра города Вологды по социальным вопросам;  
начальник Департамента городского хозяйства Администрации города Вологды;  
заместитель начальника Административного департамента - начальник Управления по административным отношениям, пожарной безопасности, гражданской обороне и чрезвычайным ситуациям Административного департамента Администрации города Вологды;

руководитель муниципального казенного учреждения «Центр гражданской защиты города Вологды»;  
начальник филиала в г. Вологде ФГКУ «УВО ВНГ России по Вологодской области» (по согласованию);  
помощник начальника Управления ФСБ России по Вологодской области (по согласованию);  
начальник УМВД России по г. Вологде (по согласованию);  
заместитель начальника Вологодского линейного отдела МВД России на транспорте (по согласованию);  
начальник отдела надзорной деятельности и профилактической работы по городу Вологде Управления надзорной деятельности и профилактической работы ГУ МЧС России по Вологодской области (по согласованию).

УТВЕРЖДЕН  
постановлением  
Администрации города Вологды  
от 19 февраля 2010 года № 410  
(в редакции постановления Администрации города Вологды  
от 17.02.2020 № 175)

**Состав  
Межведомственной комиссии  
по профилактике правонарушений города Вологды**

Мэр города Вологды	председатель Межведомственной комиссии по профилактике правонарушений города Вологды (далее - Комиссия);
заместитель Мэра города Вологды - начальник Административного департамента Администрации города Вологды	заместитель председателя Комиссии;
консультант по вопросам участия в профилактике терроризма и экстремизма и взаимодействия с правоохранительными органами Управления по административным отношениям, пожарной безопасности, гражданской обороне и чрезвычайным ситуациям Административного департамента Администрации города Вологды	секретарь Комиссии

Члены Комиссии:

заместитель Мэра города Вологды по социальным вопросам;  
заместитель начальника Административного департамента - начальник Управления по административным отношениям, пожарной безопасности, гражданской обороне и чрезвычайным ситуациям Административного департамента Администрации города Вологды;

начальник Управления физической культуры и массового спорта Администрации города Вологды;  
председатель Вологодской городской общественной организации содействия правопорядку «Муниципальная стража» (по согласованию);

заместитель начальника инспекции - начальник отдела исполнения наказаний и применения иных мер уголовно-правового характера ФКУ УИИ УФСИН России по Вологодской области;

заместитель начальника полиции по охране общественного порядка УМВД России по г. Вологде, заместитель председателя Комиссии (по согласованию);

начальник отдела по вопросам миграции УМВД России по г. Вологде (по согласованию);  
заместитель начальника полиции по охране общественного порядка Вологодского линейного отдела МВД России на транспорте.

**ПОСТАНОВЛЕНИЕ  
АДМИНИСТРАЦИИ ГОРОДА ВОЛОГДЫ  
ОТ 17 ФЕВРАЛЯ 2020 ГОДА № 176  
О ВНЕСЕНИИ ИЗМЕНЕНИЯ В СОСТАВ  
СОВЕТА ПО ВОПРОСАМ БЕЗОПАСНОСТИ В ГОРОДЕ ВОЛОГДЕ**

В связи с кадровыми изменениями в Администрации города Вологды, на основании статей 27, 42 Устава муниципального образования «Город Вологда» ПОСТАНОВЛЯЮ:

1. Внести изменение в состав Совета по вопросам безопасности в городе Вологде, утвержденный постановлением Администрации города Вологды от 31 января 2011 года № 325 (с последующими изменениями), изложив его в новой прилагаемой редакции.

2. Настоящее постановление подлежит опубликованию в газете «Вологодские новости» и размещению на официальном сайте Администрации города Вологды в информационно-телекоммуникационной сети «Интернет».

**Мэр города Вологды С.А. Воропанов**

УТВЕРЖДЕН  
постановлением Администрации города Вологды от 31 января 2011 года № 325  
(в редакции постановления  
Администрации города Вологды  
от 17.02.2020 № 176)

**Состав  
Совета по вопросам безопасности в городе Вологде**

Мэр города Вологды	председатель Совета по вопросам безопасности в городе Вологде (далее - Совет);
заместитель Мэра города Вологды - начальник Административного департамента Администрации города Вологды	заместитель председателя Совета;
главный специалист по рассмотрению уведомлений о проведении публичных мероприятий Управления по административным отношениям, пожарной безопасности, гражданской обороне и чрезвычайным ситуациям Административного департамента Администрации города Вологды	секретарь Совета;

Члены Совета:

Глава города Вологды;  
заместитель Мэра города Вологды - начальник Департамента экономического развития Администрации города Вологды;

начальник Департамента городского хозяйства Администрации города Вологды;  
начальник Отдела мобилизационной работы Администрации города Вологды;  
заместитель начальника Административного департамента - начальник Управления по административным отношениям, пожарной безопасности, гражданской обороне и чрезвычайным ситуациям Административного департамента Администрации города Вологды.

начальник отдела надзорной деятельности и профилактической работы по г. Вологде Управления надзорной деятельности и профилактической работы Главного управления МЧС России по Вологодской области;  
начальник отдела Военного комиссариата Вологодской области по городу Вологде и Вологодскому району;  
руководитель муниципального казенного учреждения «Центр гражданской защиты города Вологды»;  
начальник Вологодского линейного отдела МВД России на транспорте;  
начальник УМВД России по г. Вологде.

**ПОСТАНОВЛЕНИЕ  
АДМИНИСТРАЦИИ ГОРОДА ВОЛОГДЫ  
ОТ 17 ФЕВРАЛЯ 2020 ГОДА № 177  
О ВНЕСЕНИИ ИЗМЕНЕНИЙ В ОТДЕЛЬНЫЕ  
МУНИЦИПАЛЬНЫЕ ПРАВОВЫЕ АКТЫ**

На основании статей 27, 42 Устава муниципального образования «Город Вологда» ПОСТАНОВЛЯЮ:

1. Дополнить раздел 3 Положения о Департаменте имущественных отношений Администрации города Вологды, утвержденного постановлением Главы города Вологды от 7 августа 2006 года № 3088 (с последующими изменениями), новым пунктом 3.19 следующего содержания:

«3.19. Обеспечивает организацию системы внутреннего обеспечения соответствия требованиям антимонопольного законодательства в соответствии с постановлением Администрации города Вологды от 29 октября 2019 года № 1529 «О создании и организации системы внутреннего обеспечения соответствия требованиям антимонопольного законодательства в Администрации города Вологды»».

2. Дополнить раздел 3 Положения о Жилищном управлении Департамента имущественных отношений Администрации города Вологды, утвержденного постановлением Администрации города Вологды от 19 сентября 2012 года № 5408 (с последующими изменениями), новым пунктом 3.9 следующего содержания:

«3.9. Обеспечивает организацию системы внутреннего обеспечения соответствия требованиям антимонопольного законодательства в пределах компетенции Управления».

3. Дополнить пункт 3.10 раздела 3 Положения об Отделе аренды и организации торгов Департамента имущественных отношений Администрации города Вологды, утвержденного постановлением Администрации города Вологды от 24 июля 2015 года № 5558 (с последующими изменениями), новым подпунктом 3.10.30 следующего содержания:

«3.10.30. Обеспечивает организацию системы внутреннего обеспечения соответствия требованиям антимонопольного законодательства в пределах компетенции Отдела».

4. Дополнить пункт 3.6 раздела 3 Положения об Отделе муниципальной собственности Департамента имущественных отношений Администрации города Вологды, утвержденного постановлением Администрации города Вологды от 28 июля 2015 года № 5641 (с последующими изменениями), новым подпунктом 3.6.20 следующего содержания:

«3.6.20. Обеспечивает организацию системы внутреннего обеспечения соответствия требованиям антимонопольного законодательства в пределах компетенции Отдела».

5. Дополнить подпункт 3.1.11 пункта 3.1 раздела 3 Положения об Отделе правового и документационного обеспечения Департамента имущественных отношений Администрации города Вологды, утвержденного постановлением Администрации города Вологды от 15 февраля 2010 года № 255 (с последующими изменениями), новым подпунктом 3.1.11.7 следующего содержания:

«3.1.11.7. Организацию системы внутреннего обеспечения соответствия требованиям антимонопольного законодательства в пределах компетенции Отдела».

6. Настоящее постановление подлежит опубликованию в газете «Вологодские новости», размещению на официальном сайте Администрации города Вологды в информационно-телекоммуникационной сети «Интернет».

**Мэр города Вологды С.А. Воропанов**

**ПОСТАНОВЛЕНИЕ  
АДМИНИСТРАЦИИ ГОРОДА ВОЛОГДЫ  
ОТ 17 ФЕВРАЛЯ 2020 ГОДА № 179  
О ВНЕСЕНИИ ИЗМЕНЕНИЯ В ПОСТАНОВЛЕНИЕ  
АДМИНИСТРАЦИИ ГОРОДА ВОЛОГДЫ ОТ 09 МАРТА 2010 ГОДА № 755**

В соответствии с постановлением Правительства Российской Федерации от 28 ноября 2019 года № 1522 «О внесении изменений в Правила взаимодействия федеральных органов исполнительной власти, осуществляющих государственный земельный надзор, с органами, осуществляющими муниципальный земельный контроль», на основании статей 27, 44 Устава муниципального образования «Город Вологда» ПОСТАНОВЛЯЮ:

1. Внести изменение в административный регламент исполнения муниципальной функции по осуществлению муниципального земельного контроля на территории муниципального образования «Город Вологда», утвержденный постановлением Администрации города Вологды от 9 марта 2010 года № 755 (с последующими изменениями), изложив подпункт 3.5.12 пункта 3.5 в следующей редакции:

«3.5.12. В случае выявления в ходе проведения проверки нарушения требований земельного законодательства, за которое законодательством Российской Федерации предусмотрена административная и иная ответственность, в течение 3 рабочих дней со дня составления акта проверки копия акта проверки с указанием информации о наличии признаков выявленного нарушения с приложением (при наличии) результатов выполненных в ходе проведения проверки измерений, материалов фотосъемки, объяснений проверяемого лица и иных связанных с проведением проверки документов или их копий направляется в Управление Федеральной службы государственной регистрации, кадастра и картографии по Вологодской области».

2. Настоящее постановление подлежит опубликованию в газете «Вологодские новости» и размещению на официальном сайте Администрации города Вологды в информационно-телекоммуникационной сети «Интернет».

**Мэр города Вологды С.А. Воропанов**

**ПОСТАНОВЛЕНИЕ  
АДМИНИСТРАЦИИ ГОРОДА ВОЛОГДЫ  
ОТ 17 ФЕВРАЛЯ 2020 ГОДА № 180  
О ВНЕСЕНИИ ИЗМЕНЕНИЙ В ПОСТАНОВЛЕНИЕ ГЛАВЫ ГОРОДА  
ВОЛОГДЫ ОТ 24 НОЯБРЯ 2009 ГОДА № 6344**

На основании статей 27, 44 Устава муниципального образования «Город Вологда» ПОСТАНОВЛЯЮ:

1. Внести в постановление Главы города Вологды от 24 ноября 2009 года № 6344 «О реализации городского социального проекта «Забота» на территории муниципального образования «Город Вологда» (с последующими изменениями) следующие изменения:

- 1.1. В приложении № 1:
  - 1.1.1. В абзаце втором слова «: пенсионерам, многодетным семьям, ветеранам боевых действий, лицам, награжденным нагрудным знаком «Почетный донор России» исключить.
  - 1.1.2. Абзац пятый после слов «многодетные семьи,» дополнить словами «люди с ограниченными возможностями,».
- 1.2. Приложение № 2 изложить в новой редакции согласно приложению к настоящему постановлению.
- 1.3. В приложении № 3:
  - 1.3.1. В абзаце первом пункта 5, пункте 6 цифры «4, 5» заменить цифрами «3, 4».
  - 1.3.2. Абзац четвертый пункта 5 изложить в следующей редакции: «документ, подтверждающий отнесение лица к категории граждан, имеющих право на получение карты с логотипом «Забота»».

1. Настоящее постановление подлежит опубликованию в газете «Вологодские новости» и размещению на официальном сайте Администрации города Вологды в информационно – телекоммуникационной сети «Интернет».

**Мэр города Вологды С.А. Воропанов**

Приложение  
к постановлению Администрации города Вологды  
от 17.02.2020 № 180  
«Приложение № 2  
к постановлению Главы  
города Вологды  
от 24 ноября 2009 года № 6344

**Состав  
рабочей группы по реализации  
городского социального проекта «Забота»**

Пахнина Светлана Юрьевна	заместитель Мэра города Вологды - начальник Департамента экономического развития Администрации города Вологды, руководитель рабочей группы;
Петрова Ирина Германовна	заместитель начальника Департамента экономического развития Администрации города Вологды – начальник отдела торговли, туризма и межмуниципальных связей Департамента экономического развития Администрации города Вологды;
Головин Андрей Николаевич	начальник Государственного учреждения – Управления Пенсионного фонда Российской Федерации в г. Вологде Вологодской области (по согласованию);
Фивейский Игорь Владимирович	начальник Отделения занятости населения по городу Вологде и Вологодскому району (по согласованию);
Кундина Людмила Борисовна	директор муниципального бюджетного учреждения культуры «Культурно-досуговый центр «Забота»;
Шумилов Алексей Александрович	начальник Департамента городского хозяйства Администрации города Вологды;
Ивакин Дмитрий Николаевич	заместитель начальника Управления культуры и историко-культурного наследия Администрации города Вологды;
Кондырева Лидия Васильевна	заместитель председателя Вологодского городского совета ветеранов (по согласованию);
Юхневич Елена Николаевна	заместитель директора по перевозкам Общества с ограниченной ответственностью «ПАТП № 1» (по согласованию);
Постникова Татьяна Юрьевна	консультант по вопросам потребительской кооперации отдела торговли, туризма и межмуниципальных связей Департамента экономического развития Администрации города Вологды».

**ПОСТАНОВЛЕНИЕ  
АДМИНИСТРАЦИИ ГОРОДА ВОЛОГДЫ  
ОТ 14 ФЕВРАЛЯ 2020 ГОДА № 165  
ОБ УТВЕРЖДЕНИИ ПРОЕКТА МЕЖЕВАНИЯ ТЕРРИТОРИИ  
ЛИНЕЙНОГО ОБЪЕКТА УЧАСТКА УЛИЧНО-  
ДОРОЖНОЙ СЕТИ УЛИЦЫ НОВГОРОДСКОЙ  
ОТ УЛИЦЫ МОЛОДЕЖНОЙ ДО УЛИЦЫ МАРШАЛА КОНЕВА**

Рассмотрев постановление Администрации города Вологды от 27 декабря 2019 года № 1832 «О подготовке проекта межевания территории линейного объекта участка улично-дорожной сети улицы Новгородской от улицы Молодежной до улицы Маршала Конева» (с последующими изменениями), представленные документы, руководствуясь статьями 43, 45, 46 Градостроительного кодекса Российской Федерации, решением Вологодской городской Думы от 30 июня 2005 года № 275 «О разграничении полномочий органов местного самоуправления муниципального образования «Город Вологда» в области градостроительной деятельности» (с последующими изменениями), статьями 27, 44 Устава муниципального образования «Город Вологда», ПОСТАНОВЛЯЮ:

1. Утвердить прилагаемый проект межевания территории линейного объекта участка улично-дорожной сети улицы Новгородской от улицы Молодежной до улицы Маршала Конева.
2. Настоящее постановление подлежит официальному опубликованию в газете «Вологодские новости» и размещению на официальном сайте Администрации города Вологды в информационно-телекоммуникационной сети «Интернет».

**Мэр города Вологды С.А. Воропанов**

УТВЕРЖДЕН  
постановлением Администрации города Вологды  
от 14.02.2020 № 165

**Проект межевания территории линейного объекта участка  
улично-дорожной сети улицы Новгородской  
от улицы Молодежной до улицы Маршала Конева**

Вологда  
2020 г.  
Содержание:

Введение

1. Характеристика территории проектирования
  2. Красные линии
  3. Перечень мероприятий по проекту межевания территории.
    - 3.1. Проект межевания территории.
    - 3.2. Особенности образования земельных участков на территории проектирования
  4. Заключительные положения
- Чертёж межевания территории М 1:2000

Введение

Проект межевания территории, расположенной в кадастровых кварталах 35:24:0501010, 35:24:0501011, 35:24:0501012, 35:24:0501013 и предусмотренной для размещения линейного объекта, (далее – проект межевания) выполнен на основании постановления Администрации города Вологды от 27 декабря 2019 года № 1832 «О подготовке проекта межевания территории линейного объекта участка улично-дорожной сети улицы Новгородской от улицы Молодежной до улицы Маршала Конева» (с последующими изменениями).

Согласно проекту планировки территории Южного жилого района города Вологды, утвержденному постановлением Администрации города Вологды от 09 августа 2012 года № 4560 (с последующими изменениями), в границах проектируемой территории предусмотрено размещение магистральной улицы общегородского значения 2 класса, которая является территорией общего пользования.

Для выполнения работ по разработке проекта межевания территории использованы: генеральный план городского округа применительно к территории города Вологды, утвержденный решением Вологодской городской Думы от 29 декабря 2014 года № 171 (с последующими изменениями);

Правила землепользования и застройки города Вологды, утвержденные решением Вологодской городской Думы от 26 июня 2009 года № 72 (с последующими изменениями);

постановление Администрации города Вологды от 09 августа 2012 года № 4560 «Об утверждении проекта планировки Южного жилого района города Вологды» (с последующими изменениями);

постановление Администрации города Вологды от 27 декабря 2019 года № 1832 «О подготовке проекта межевания территории линейного объекта участка улично-дорожной сети улицы Новгородской от улицы Молодежной до улицы Маршала Конева» (с последующими изменениями);

кадастровый план территории кадастрового квартала 35:24:0501010 от 25 декабря 2019 года № 35/ИСХ/2019-582843; кадастровый план территории кадастрового квартала 35:24:0501011 от 25 декабря 2019 года № 35/ИСХ/2019-582837; кадастровый план территории кадастрового квартала 35:24:0501012 от 25 декабря 2019 года № 35/ИСХ/2019-582841; кадастровый план территории кадастрового квартала 35:24:0501013 от 25 декабря 2019 года № 35/ИСХ/2019-582842.

Проект межевания территории подготовлен в соответствии с требованиями следующих нормативных документов:

Градостроительного кодекса Российской Федерации;  
Земельного кодекса Российской Федерации;  
Водного кодекса Российской Федерации;  
Федерального закона от 25 июня 2002 года № 73-ФЗ «Об объектах культурного наследия (памятниках истории и культуры) народов Российской Федерации» (с последующими изменениями);  
Федерального закона от 13 июля 2015 года № 218-ФЗ «О государственной регистрации недвижимости» (с последующими изменениями);

приказа Минэкономразвития России от 01 сентября 2014 года № 540 «Об утверждении классификатора видов разрешенного использования земельных участков» (с последующими изменениями) (далее – Классификатор);  
СП 42.13330.2016. Градостроительство. Планировка и застройка городских и сельских поселений. Актуализированная редакция СНиП 2.07.01-89\*;

местных нормативов градостроительного проектирования муниципального образования «Город Вологда», утвержденных решением Вологодской городской Думы от 21 декабря 2017 года № 1382.

В качестве топографической основы использовались планшеты М 1:500, внесенные в информационную систему обеспечения градостроительной деятельности муниципального образования «Город Вологда».

Проект межевания территории линейного объекта участка улично-дорожной сети улицы Новгородской от улицы Молодежной до улицы Маршала Конева выполнен в системе координат МСК-35.

1. Характеристика территории проектирования  
Территория проекта межевания территории линейного объекта участка улично-дорожной сети улицы Новгородской от улицы Молодежной до улицы Маршала Конева располагается в границах кадастровых кварталов 35:24:0501010, 35:24:0501011, 35:24:0501012, 35:24:0501013.

Перечень координат характерных точек границ территории, в отношении которой разработан проект межевания, представлен в таблице № 1.

Таблица № 1  
Каталог координат характерных точек границ проекта межевания  
Система координат МСК-35

Обозначение характерных точек границ	Координаты, м	
	X	Y
1	2	3
8	350096,17	2325754,48
62	350150,47	2325785,45
61	350150,90	2325785,69
4	350149,85	2325786,66
14	350138,75	2325796,85
21	349809,08	2326099,50
22	349800,74	2326138,25
27	349753,28	2326305,31
34	349739,87	2326352,53
35	349686,45	2326540,58
36	349679,38	2326565,08
37	349647,52	2326677,42
57	349624,85	2326757,36
58	349621,47	2326765,18
64	349589,98	2326837,93
65	349594,98	2326837,93
66	349584,19	2326862,90
67	349579,19	2326862,90
68	349524,74	2326988,70
69	349522,51	2326993,86
70	349509,96	2327022,86
71	349494,41	2327058,78
72	349443,74	2327175,85
73	349388,67	2327152,03
74	349428,63	2327059,71
75	349436,97	2327040,42
76	349439,35	2327034,93
77	349516,82	2326855,98
78	349511,82	2326855,48
79	349522,26	2326831,39
80	349527,24	2326831,89
81	349530,48	2326824,35
82	349551,40	2326775,78
59	349562,13	2326750,87
60	349568,17	2326737,26
52	349580,57	2326693,62
53	349624,89	2326537,60
54	349631,85	2326513,10
55	349676,21	2326356,82
63	349691,95	2326301,47
29	349708,46	2326243,38
23	349755,90	2326076,33
24	349772,74	2326051,40
25	349930,55	2325906,53
26	349944,43	2325893,81
20	350009,25	2325834,30
6	350050,97	2325795,98
7	350056,83	2325790,60
8	350096,17	2325754,48

В соответствии с Правилами землепользования и застройки города Вологды, утвержденными решением Вологодской городской Думы от 26 июня 2009 года № 72 (с последующими изменениями), территория проектирования расположена в границах территориальных зон: Ж-3 «Зона застройки многоэтажными жилыми домами», П-5 «Зона размещения объектов транспортной инфраструктуры», Р-1 «Зеленые насаждения общего пользования (парки, сады, скверы, бульвары)», Р-2 «Зона спортивных и спортивно-зрелищных сооружений».

## 2. Красные линии

Проектом межевания территории не предусматривается установление, изменение, отмена красных линий улицы Новгородской, утвержденных в составе проекта планировки территории Южного жилого района.

## 3. Перечень мероприятий по проекту межевания территории

## Проект межевания территории

3.1. Проект межевания территории линейного объекта участка улично-дорожной сети улицы Новгородской от улицы Молодежной до улицы Маршала Конева разработан с целью определения местоположения границ образуемых и изменяемых земельных участков.

## 3.2. Особенности образования земельных участков на территории проектирования

Образуемые земельные участки, предназначенные для размещения линейного объекта участка улично-дорожной сети улицы Новгородской от улицы Молодежной до улицы Маршала Конева, расположены на землях населенных пунктов, предельные минимальные и максимальные размеры земельных участков не установлены.

Согласно части 4 статьи 36 Градостроительного кодекса Российской Федерации действие градостроительного регламента не распространяется на земельные участки, предназначенные для размещения линейных объектов и (или) занятые линейными объектами.

На основании статьи 7 Земельного кодекса Российской Федерации в соответствии с классификатором устанавливается вид разрешенного использования образуемых земельных участков, предназначенных для размещения линейного объекта участка улично-дорожной сети улицы Новгородской от улицы Молодежной до улицы Маршала Конева, - «Земельные участки (территории) общего пользования» (код 12.0).

Основные характеристики образуемых земельных участков приведены в таблице № 2.

Таблица № 2

Характеристики образуемых земельных участков

№ п/п	Способы образования земельных участков	Площадь образуемых земельных участков, кв. м.	Условный номер образуемого участка	Вид разрешенного использования образуемых земельных участков
1	1 этап: образование путем объединения земельных участков с кадастровыми номерами 35:24:0501011:279, 35:24:0501011:266	3483	ЗУ1	Земельные участки (территории) общего пользования
2	2 этап: образование путем перераспределения земельного участка ЗУ1 и земельной территории государственной собственности	5992	ЗУ2	Земельные участки (территории) общего пользования
3	1 этап: образование 4-х земельных участков путем раздела земельного участка с кадастровым номером 35:24:0000000:97 с сохранением исходного земельного участка в измененных границах, находящегося в собственности Вологодской области	24639	ЗУ3	для сельскохозяйственного использования
		10670	ЗУ4	для сельскохозяйственного использования
		21289	ЗУ5	для сельскохозяйственного использования
4	2 этап: образование 2-х земельных участков путем перераспределения земельного участка ЗУ3 и земельного участка ЗУ2	4721	ЗУ6	для сельскохозяйственного использования
		29078	ЗУ7	Земельные участки (территории) общего пользования
5	1 этап: образование путем перераспределения земельного участка ЗУ4 и земельной территории государственной собственности	1553	ЗУ8	Земельные участки (территории) общего пользования
		14627	ЗУ9	Земельные участки (территории) общего пользования
6	2 этап: объединение земельных участков ЗУ5, ЗУ6, ЗУ9	40637	ЗУ10	Земельные участки (территории) общего пользования
7	Образование земельного участка путем перераспределения земельного участка с кадастровым номером 35:24:0501012:4568 площадью 4163 кв.м. и земельной территории государственной собственности	26792	ЗУ11	Земельные участки (территории) общего пользования

Категория земель образуемых земельных участков – земли населенных пунктов.

Земельный участок с кадастровым номером 35:24:0501012:4501 подлежит снятию с государственного кадастрового учета в связи с тем, что земельный участок с кадастровым номером 35:24:0501012:4501 имеет статус «временный».

Изменение вида разрешенного использования земельного участка с кадастровым номером 35:24:0501012:4568 площадью 4163 кв.м. с вида разрешенного использования «автостоянки наземные открытого типа» на вид разрешенного использования «Земельные участки (территории) общего пользования» (код 12.0) предусмотреть на основании решения органа местного самоуправления.

Изменение вида разрешенного использования образуемого земельного участка ЗУ1 с вида разрешенного использования «для сельскохозяйственного производства» на вид разрешенного использования «Земельные участки (территории) общего пользования» (код 12.0) предусмотреть на основании решения органа местного самоуправления.

Изменение видов разрешенного использования образуемых земельных участков (ЗУ3, ЗУ4, ЗУ5, ЗУ6) с вида «для сельскохозяйственного использования» на вид разрешенного использования «Земельные участки (территории) общего пользования» (код 12.0) предусмотреть на основании решения органа местного самоуправления.

Проектом межевания территории запланировано изъятие для муниципальных нужд земельных участков с кадастровыми номерами 35:24:0501011:279 и 35:24:0501011:266, находящихся в аренде.

Перечень и сведения о площади земельных участков, в отношении которых планируется изъятие для муниципальных нужд, приведены в таблице № 3.

Таблица № 3

Характеристика земельных участков, в отношении которых планируется изъятие для муниципальных нужд

№	Кадастровый номер земельного участка	Площадь земельного участка, подлежащего изъятию кв. м
1	35:24:0501011:279	3139
2	35:24:0501011:266	344

Координаты характерных точек границ образуемых земельных участков приведены в таблице № 4.

Таблица № 4

Координаты характерных точек границ образуемых земельных участков Система координат МСК-35

Обозначение земельного участка ЗУ1			
Обозначение характерных точек границ	Координаты, м		
	X	Y	
1	2	3	
1	350156,86	2325755,43	
2	350179,44	2325782,33	
3	350174,52	2325784,07	
4	350149,85	2325786,66	
5	350061,98	2325795,87	
6	350050,97	2325795,98	
7	350056,83	2325790,60	
8	350096,17	2325754,48	
9	350071,04	2325744,37	
10	350074,25	2325742,29	
11	350080,23	2325742,96	
12	350133,76	2325761,45	
13	350141,57	2325746,92	
1	350156,86	2325755,43	
Обозначение земельного участка ЗУ2			
Обозначение характерных точек границ	Координаты, м		
	X	Y	
1	2	3	
2	350179,44	2325782,33	
3	350174,52	2325784,07	
4	350149,85	2325786,66	
14	350138,75	2325796,85	
15	350117,27	2325804,52	
16	350077,87	2325815,61	
17	350047,73	2325831,44	
18	350031,62	2325833,77	
19	350019,00	2325835,19	
20	350009,25	2325834,30	
6	350050,97	2325795,98	

7	350056,83	2325790,60	
8	350096,17	2325754,48	
9	350071,04	2325744,37	
10	350074,25	2325742,29	
11	350080,23	2325742,96	
12	350133,76	2325761,45	
13	350141,57	2325746,92	
1	350156,86	2325755,43	
2	350179,44	2325782,33	
Обозначение земельного участка ЗУ3			
Обозначение характерных точек границ	Координаты, м		
	X	Y	
1	2	3	
14	350138,75	2325796,85	
21	349809,08	2326099,50	
22	349800,74	2326138,25	
23	349755,90	2326076,33	
24	349772,74	2326051,40	
25	349930,55	2325906,53	
26	349944,43	2325893,81	
20	350009,25	2325834,30	
19	350019,00	2325835,19	
18	350031,62	2325833,77	
17	350047,73	2325831,44	
16	350077,87	2325815,61	
15	350117,27	2325804,52	
14	350138,75	2325796,85	
Обозначение земельного участка ЗУ4			
Обозначение характерных точек границ	Координаты, м		
	X	Y	
1	2	3	
23	349755,90	2326076,33	
22	349800,74	2326138,25	
27	349753,28	2326305,31	
28	349723,85	2326275,47	
29	349708,46	2326243,38	
23	349755,90	2326076,33	
Обозначение земельного участка ЗУ5			
Обозначение характерных точек границ	Координаты, м		
	X	Y	
1	2	3	
30	349694,08	2326329,98	
31	349712,64	2326337,90	
32	349718,02	2326342,04	
33	349735,72	2326351,27	
34	349739,87	2326352,53	
35	349686,45	2326540,58	
36	349679,38	2326565,08	
37	349647,52	2326677,42	
38	349646,76	2326672,48	
39	349644,31	2326666,90	
40	349635,36	2326663,80	
41	349630,70	2326664,83	
42	349627,94	2326666,76	
43	349617,87	2326677,74	
44	349613,78	2326683,91	
45	349610,59	2326688,18	
46	349608,48	2326699,47	
47	349598,68	2326700,61	
48	349595,87	2326700,66	
49	349591,59	2326697,00	
50	349587,14	2326695,73	
51	349581,60	2326693,89	
52	349580,57	2326693,62	
53	349624,89	2326537,60	
54	349631,85	2326513,10	
55	349676,21	2326356,82	
56	349676,42	2326356,94	
30	349694,08	2326329,98	
Обозначение земельного участка ЗУ6			
Обозначение характерных точек границ	Координаты, м		
	X	Y	
1	2	3	
39	349644,31	2326666,90	
38	349646,76	2326672,48	
37	349647,52	2326677,42	
57	349624,85	2326757,36	
58	349621,47	2326765,18	
59	349562,13	2326750,87	
60	349568,17	2326737,26	
52	349580,57	2326693,62	
51	349581,60	2326693,89	
50	349587,14	2326695,73	
49	349591,59	2326697,00	
48	349595,87	2326700,66	
47	349598,68	2326700,61	
46	349608,48	2326699,47	
45	349610,59	2326688,18	
44	349613,78	2326683,91	
43	349617,87	2326677,74	
42	349627,94	2326666,76	
41	349630,70	2326664,83	
40	349635,36	2326663,80	
39	349644,31	2326666,90	
Обозначение земельного участка ЗУ7			
Обозначение характерных точек границ	Координаты, м		
	X	Y	
1	2	3	
61	350150,90	2325785,69	
4	350149,85	2325786,66	
14	350138,75	2325796,85	
21	349809,08	2326099,50	
22	349800,74	2326138,25	
23	349755,90	2326076,33	
24	349772,74	2326051,40	
25	349930,55	2325906,53	
26	349944,43	2325893,81	
20	350009,25	2325834,30	
6	350050,97	2325795,98	
7	350056,83	2325790,60	
8	350096,17	2325754,48	
62	350150,47	2325785,45	
61	350150,90	2325785,69	
Обозначение земельного участка ЗУ8			
Обозначение характерных точек границ	Координаты, м		
	X	Y	
1	2	3	
1	350156,86	2325755,43	

2	350179,44	2325782,33
3	350174,52	2325784,07
4	350149,85	2325786,66
61	350150,90	2325785,69
62	350150,47	2325785,45
8	350096,17	2325754,48
9	350071,04	2325744,37
10	350074,25	2325742,29
11	350080,23	2325742,96
12	350133,76	2325761,45
13	350141,57	2325746,92
1	350156,86	2325755,43
Обозначение земельного участка ЗУ9		
Обозначение характерных точек границ		Координаты, м
	X	Y
1	2	3
23	349755,90	2326076,33
22	349800,74	2326138,25
27	349753,28	2326305,31
34	349739,87	2326352,53
33	349735,72	2326351,27
32	349718,02	2326342,04
31	349712,64	2326337,90
30	349694,08	2326329,98
56	349676,42	2326356,94
55	349676,21	2326356,82
63	349691,95	2326301,47
29	349708,46	2326243,38
23	349755,90	2326076,33
Обозначение земельного участка ЗУ10		
Обозначение характерных точек границ		Координаты, м
	X	Y
1	2	3
23	349755,90	2326076,33
22	349800,74	2326138,25
27	349753,28	2326305,31
34	349739,87	2326352,53
35	349686,45	2326540,58
36	349679,38	2326565,08
37	349647,52	2326677,42
57	349624,85	2326757,36
58	349621,47	2326765,18
59	349562,13	2326750,87
60	349568,17	2326737,26
52	349580,57	2326693,62
53	349624,89	2326537,60
54	349631,85	2326513,10
55	349676,21	2326356,82
63	349691,95	2326301,47
29	349708,46	2326243,38
23	349755,90	2326076,33
Обозначение земельного участка ЗУ11		
Обозначение характерных точек границ		Координаты, м
	X	Y
1	2	3
58	349621,47	2326765,18
64	349589,98	2326837,93
65	349594,98	2326837,93
66	349584,19	2326862,90
67	349579,19	2326862,90
68	349524,74	2326988,70
69	349522,51	2326993,86
70	349509,96	2327022,86
71	349494,41	2327058,78
72	349443,74	2327175,85
73	349388,67	2327152,03
74	349428,63	2327059,71
75	349436,97	2327040,42
76	349439,35	2327034,93
77	349516,82	2326855,98
78	349511,82	2326855,48
79	349522,26	2326831,39
80	349527,24	2326831,89
81	349530,48	2326824,35
82	349551,40	2326775,78
59	349562,13	2326750,87
58	349621,47	2326765,18

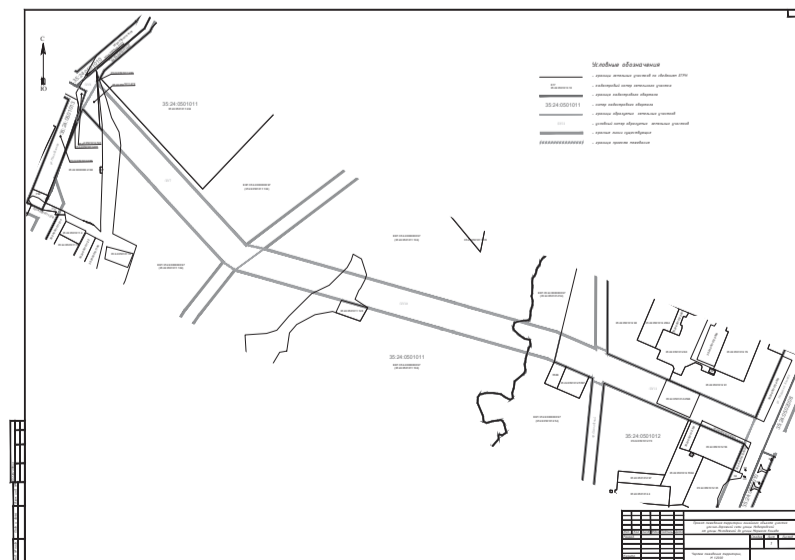
Площадь и координаты образуемых земельных участков (частей земельных участков) могут быть уточнены при выполнении кадастровых работ, при этом площадь образуемого земельного участка, указанного в межевом плане, не должна отличаться от площади такого земельного участка, указанной в настоящем проекте межевания территории, более чем на десять процентов.

Объекты культурного наследия в границах проекта межевания территории отсутствуют, частные и публичные сервитуты не установлены.

Публичные сервитуты не устанавливаются. Линии отступа от красных линий в границах не отражаются, так как на образуемых земельных участках размещение зданий, строений, сооружений проектом планировки территории не предусмотрено. Объекты капитального строительства на образуемых земельных участках отсутствуют.

#### 4. Заключительные положения

В результате подготовки проекта межевания территории линейного объекта участка улично-дорожной сети улицы Новгородской от улицы Молодежной до улицы Маршала Конева определено местоположение границ образуемых земельных участков, их площади и виды разрешенного использования.



## ПОСТАНОВЛЕНИЕ АДМИНИСТРАЦИИ ГОРОДА ВОЛОГДЫ ОТ 14 ФЕВРАЛЯ 2020 ГОДА № 166 О ВНЕСЕНИИ ИЗМЕНЕНИЙ В ПРОЕКТ ПЛАНИРОВКИ ТЕРРИТОРИИ В ГРАНИЦАХ КВАРТАЛА, ОГРАНИЧЕННОГО УЛИЦАМИ НОВГОРОДСКОЙ, ТРАКТОРИСТОВ, МЕДУНИЦИНСКОЙ И ПОШЕХОНСКИМ ШОССЕ В ГОРОДЕ ВОЛОГДЕ

Рассмотрев постановление Администрации города Вологды от 07 июня 2019 года № 660 «О подготовке проекта о внесении изменений в проект планировки территории в границах квартала, ограниченного улицами Новгородской, Трактористов, Медуницинской и Пошехонским шоссе в городе Вологде», заключение о результатах общественных обсуждений, руководствуясь статьями 42, 45, 46 Градостроительного кодекса Российской Федерации, решением Вологодской городской Думы от 30 июня 2005 года № 275 «О разграничении полномочий органов местного самоуправления муниципального образования «Город Вологда» в области градостроительной деятельности», статьями 27, 44 Устава муниципального образования «Город Вологда», ПОСТАНОВЛЯЮ:

1. Внести в проект планировки территории в границах квартала, ограниченного улицами Новгородской, Трактористов, Медуницинской и Пошехонским шоссе в городе Вологде, утвержденный постановлением Администрации города Вологды от 12 ноября 2018 года № 1402, следующие изменения:

1.1. В разделе 2:

1.1.1. В части 2.1:

1.1.1.1. Абзацы десятый – четырнадцатый изложить в следующей редакции:

«Площадь территории разрабатываемого проекта планировки в границах красных линий, планируемых к утверждению, составляет - 4,478 га.

Площадь зоны застройки многоэтажными жилыми домами составляет 0,4418 га. Площадь зоны застройки многоэтажными жилыми домами со встроенными, пристроенными функциями общественно-делового, коммунально-бытового и коммерческого назначения - 0,4648 га. Площадь зоны застройки среднеэтажными жилыми домами составляет 0,4557 га.

Площадь зоны делового, общественного и коммерческого назначения составляет - 2,6584 га.

Площадь зоны размещения объектов инженерной инфраструктуры составляет - 0,0264 га.

Площадь территории общего пользования - 0,0320 га, территории общего пользования «улично-дорожная сеть» - 0,0789 га.»

1.1.1.2. Дополнить новым абзацем пятнадцатым следующего содержания:

«Площадь участка, в отношении которого принято решение о развитии застроенной территории (постановление Администрации города Вологды от 08 августа 2016 года № 951), - 0,3200 га.»

1.1.2. В графе «Количество машиномест» таблицы 8 «Количество машиномест на территории проекта планировки»:

1.1.2.1. В строке 1 цифры «280» заменить цифрами «278».

1.1.2.2. В строке 3 цифры «15» заменить цифрами «35».

1.1.2.3. В строке 6 цифры «37» заменить цифрами «49».

1.1.2.4. В строке «ИТОГО» цифры «432» заменить цифрами «462».

1.1.3. Таблицу части 2.7 изложить в следующей редакции:

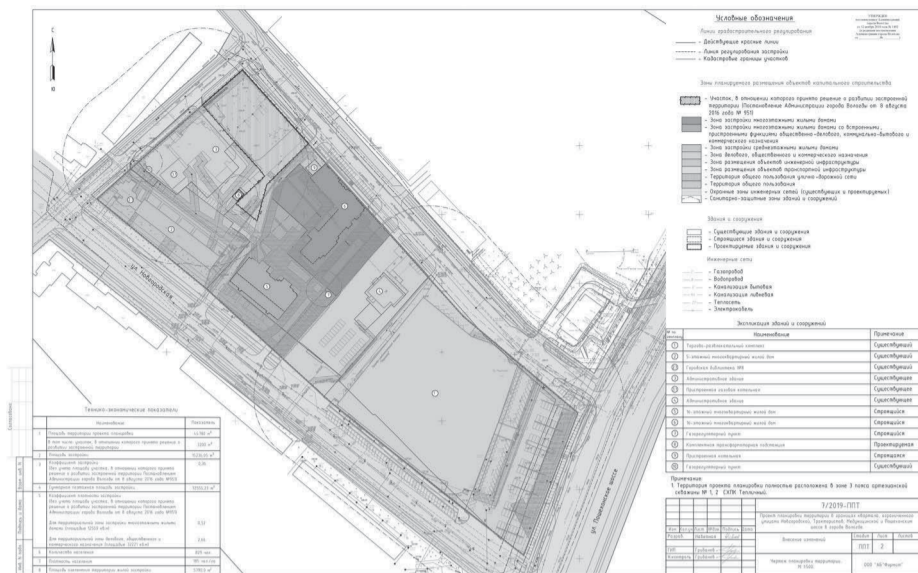
№	Наименование показателей	Единица измерения	Современное состояние	Расчетный срок
			на 2019 год	
1.	Территория	га	4,478	
1.1	Площадь территории проекта планировки в границах красных линий			
	в том числе территории:			
	площадь зоны застройки многоэтажными жилыми домами	кв. м	4418,0	4418,0
	площадь зоны застройки многоэтажными жилыми домами со встроенными, пристроенными функциями общественно-делового, коммунально-бытового и коммерческого назначения	кв. м	5111,0	4648,0
	площадь зоны застройки среднеэтажными жилыми домами	кв. м	4557,0	4557,0
	площадь зоны делового, общественного и коммерческого назначения	кв. м	26584,0	26584,0
	площадь зоны размещения объектов инженерной инфраструктуры	кв. м	267,0	264,0
	площадь территории общего пользования	кв. м	320,0	320,0
	площадь территории общего пользования «улично-дорожная сеть»	кв. м	786,0	789,0
	участок, в отношении которого принято решение о развитии застроенной территории (постановление Администрации города Вологды от 08 августа 2016 года № 951)	кв. м	3586,0	3200,0
1.2	Площадь застройки	кв. м	15236,05	15236,05
1.3	Коэффициент застройки*		0,36	0,36
1.4	Коэффициент плотности застройки.*		0,52	0,52
	Для территориальной зоны застройки многоэтажными жилыми домами (площадью 12559 кв. м)		2,66	2,66
	Для территориальной зоны делового, общественного и коммерческого назначения (площадью 32221 кв. м)			
2.	Население			
2.1	Численность населения	чел.	829	829
	Плотность населения	чел/га	185	185
2.2				
3.	Жилищный фонд			
3.1	Существующие и строящиеся многоквартирные жилые дома	кв. м	22442,83	22442,83
4.	Объекты социального и культурно-бытового обслуживания населения, в т.ч.:		50112,4	50112,4
4.1	Многофункциональный торгово-развлекательный комплекс	кв. м	45550,0	45550,0
4.2	Административные здания	кв. м	3152,4	3152,4
4.3	Пристроенная библиотека	кв. м	210,0	210,0
4.4	Встроенные в жилые здания административные помещения	кв. м	1200,0	1200,0
5.	Транспортная инфраструктура			
5.1	Протяженность улично-дорожной сети			
	• улицы и проезды местного значения	км	1,236	1,236
6.	Озеленение территории жилой застройки	кв.м	5790,0	5790,0
7.	Инженерное оборудование и благоустройство территории			
7.1	Водопотребление	куб.м/сут	-	-
7.2	Водоотведение	куб.м/сут	-	-
7.3	Электропотребление	кВт	-	-
7.4	Общее потребление тепла на отопление, вентиляцию, горячее водоснабжение	м³/час	-	-
7.5	Количество твердых коммунальных отходов	т/год	-	-

».

1.2. Чертеж красных линий и Чертеж планировки территории изложить в новой прилагаемой редакции.

2. Настоящее постановление подлежит официальному опубликованию в газете «Вологодские новости» и размещению на официальном сайте Администрации города Вологды в информационно-телекоммуникационной сети «Интернет».

Мэр города Вологды С.А. Воронанов



**ПОСТАНОВЛЕНИЕ  
АДМИНИСТРАЦИИ ГОРОДА ВОЛОГДЫ  
О ВНЕСЕНИИ ИЗМЕНЕНИЯ В ПОСТАНОВЛЕНИЕ ГЛАВЫ ГОРОДА ВОЛОГДЫ  
ОТ 4 ФЕВРАЛЯ 2009 ГОДА № 526**

На основании статей 27, 44 Устава муниципального образования «Город Вологда» ПОСТАНОВЛЯЮ:

1. Внести изменение в абзац второй пункта 7 Положения об установлении систем оплаты труда работников муниципальных учреждений муниципального образования «Город Вологда», утвержденного постановлением Главы города Вологды от 4 февраля 2009 года № 526 (с последующими изменениями), заменив его абзацами следующего содержания:

«Размер должностного оклада руководителя учреждения определяется трудовым договором на основании примерных положений об оплате труда работников бюджетных и (или) автономных учреждений (положений об оплате труда работников казенных учреждений), за исключением размера должностного оклада руководителя учреждения социальной сферы.

Размер должностного оклада руководителя учреждения социальной сферы определяется трудовым договором на основании предложения руководителя органа Администрации города Вологды, в подведомственности которого находится учреждение, подготовленного в виде пояснительной записки к трудовому договору, содержащей расчет оклада руководителя учреждения в зависимости от сложности труда, в том числе с учетом масштаба управления и особенностей деятельности и значимости учреждения.»

2. Настоящее постановление подлежит официальному опубликованию в газете «Вологодские новости», размещению на официальном сайте Администрации города Вологды в информационно-телекоммуникационной сети «Интернет» и вступает в силу с 1 апреля 2020 года.

Мэр города Вологды С.А.Воропанов

**ПОСТАНОВЛЕНИЕ  
АДМИНИСТРАЦИИ ГОРОДА ВОЛОГДЫ  
О ВНЕСЕНИИ ИЗМЕНЕНИЙ В ПОСТАНОВЛЕНИЕ АДМИНИСТРАЦИИ  
ГОРОДА ВОЛОГДЫ ОТ 6 ИЮЛЯ 2015 ГОДА № 4990**

В соответствии со статьей 145 Трудового кодекса Российской Федерации, постановлением Главы города Вологды от 4 февраля 2009 года № 526 «О введении новых систем оплаты труда работников муниципальных учреждений муниципального образования «Город Вологда» (с последующими изменениями), на основании статей 27, 44 Устава муниципального образования «Город Вологда» ПОСТАНОВЛЯЮ:

1. Внести в Положение об оплате труда работников муниципального бюджетного учреждения «Центр содействия развитию предпринимательства и туризма», утвержденное постановлением Администрации города Вологды от 6 июля 2015 года № 4990 (с последующими изменениями), следующие изменения:

1.1. В абзаце первом пункта 2.2 слово «таблицей» заменить словом и цифрой «таблицей № 1».

1.2. Таблицу пункта 2.2 считать таблицей № 1.

1.3. Пункт 3.2 изложить в следующей редакции:

«3.2. Размер оклада руководителя учреждения формируется на основании утвержденного минимального размера оклада руководителя учреждения с применением персонального повышающего коэффициента.

Минимальный размер оклада руководителя учреждения составляет 21 500,0 рублей.

Персональный повышающий коэффициент рассчитывается путем суммирования коэффициента численности работников и отраслевого коэффициента учреждения.

Коэффициент численности работников определяется на основании утвержденного штатного расписания учреждения в соответствии с таблицей № 2.

»

Таблица № 2

№ п/п	Количество численности работников учреждения в соответствии с утвержденным штатным расписанием, чел.	Значение коэффициента численности работников
1	2	3
1	50 и менее	0,05
2	от 51 до 80	0,1
3	от 81 до 110	0,15
4	от 111 до 140	0,2
5	от 141 до 170	0,25
6	более 170	0,3

Отраслевой коэффициент учреждения составляет 1,5.»

1.4. Подпункт 3.5.2 пункта 3.5 изложить в следующей редакции:

«3.5.2. Выплата за интенсивность и высокие результаты работы устанавливается на срок не более шести месяцев в размере до 50 процентов оклада и производится ежемесячно.

При установлении выплаты за интенсивность и высокие результаты работы учитываются:

внедрение передовых методов работы и новых технологий, направленных на повышение качества предоставляемых учреждением услуг;

организация и проведение мероприятий в сфере малого и среднего предпринимательства и туризма, способствующих повышению имиджа учреждения;

проведение непредвиденных, срочных и ответственных работ;

обеспечение бесперебойной работы учреждения;

компетентность в принятии управленческих решений.»

1.5. Абзац первый подпункта 3.5.4 пункта 3.5 изложить в следующей редакции:

«3.5.4. Премияльные выплаты по итогам работы за квартал устанавливаются в размере до 150 процентов оклада и производятся по итогам достижения показателей эффективности деятельности учреждения и его руководителя за отчетный период.»

- 1.6. В пункте 3.6 слово «готовит» заменить словом «составляет».
- 1.7. Абзац второй пункта 3.6 исключить.
- 1.8. Дополнить пунктом 3.7 следующего содержания:
- «3.7. По результатам рассмотрения на заседании Комиссии материалов, предоставленных руководителем учреждения в соответствии с подпунктами 3.5.2 - 3.5.5 пункта 3.5 настоящего Положения, секретарь Комиссии составляет протокол заседания Комиссии с указанием суммы итоговых баллов, стоимости одного балла в рублях и предлагаемого размера выплат стимулирующего характера в абсолютном значении в случае их установления.
- Выплаты руководителю учреждения, предусмотренные подпунктами 3.5.2 - 3.5.5 пункта 3.5 настоящего Положения, устанавливаются за фактически отработанное время и осуществляются после утверждения соответствующего муниципального правового акта.»
2. Настоящее постановление подлежит опубликованию в газете «Вологодские новости», размещению на официальном сайте Администрации города Вологды в информационно – телекоммуникационной сети «Интернет» и вступает в силу с 1 апреля 2020 года.

Мэр города Вологды С.А. Воропанов

**ПОСТАНОВЛЕНИЕ  
АДМИНИСТРАЦИИ ГОРОДА ВОЛОГДЫ  
ОТ 17 ФЕВРАЛЯ 2020 ГОДА № 169  
О ВНЕСЕНИИ ИЗМЕНЕНИЙ В ПОСТАНОВЛЕНИЕ АДМИНИСТРАЦИИ  
ГОРОДА ВОЛОГДЫ ОТ 10 ОКТЯБРЯ 2014 ГОДА № 7637**

На основании статей 27, 44 Устава муниципального образования «Город Вологда» ПОСТАНОВЛЯЮ:

1. Внести в постановление Администрации города Вологды от 10 октября 2014 года № 7637 «О вопросах реализации Федерального закона от 2 мая 2006 года № 59-ФЗ «О порядке рассмотрения обращений граждан Российской Федерации» в Администрации города Вологды» (с последующими изменениями) следующие изменения:

1.1. В преамбуле после слов и цифр «(далее – Федеральный закон от 2 мая 2006 года № 59-ФЗ)» дополнить словами и цифрами «, закона Вологодской области от 13 января 2020 года № 4650-ОЗ «О дополнительных гарантиях права граждан на обращение в органы государственной власти области, органы местного самоуправления муниципальных образований области, в государственные организации области и муниципальные организации, на которые возложено осуществление публично значимых функций, и их должностным лицам» (далее - закон Вологодской области от 13 января 2020 года № 4650-ОЗ)».

1.2. Пункт 2 дополнить словами и цифрами «и законом Вологодской области от 13 января 2020 года № 4650-ОЗ».

1.3. Абзац второй пункта 5 и подпункт 6.1 пункта 6 дополнить словами «, праве отдельных категорий граждан в соответствии с действующим законодательством на личный прием в первоочередном порядке».

2. Настоящее постановление подлежит опубликованию в газете «Вологодские новости» и размещению на официальном сайте Администрации города Вологды в информационно-телекоммуникационной сети «Интернет».

Мэр города Вологды С.А.Воропанов

**ТЕРРИТОРИАЛЬНАЯ ИЗБИРАТЕЛЬНАЯ КОМИССИЯ  
ГОРОДА ВОЛОГДЫ  
ПОСТАНОВЛЕНИЕ  
17 февраля 2020 года № 129/847  
г. Вологда**

**О сборе предложений для дополнительного зачисления  
в резерв составов участковых комиссий на территории  
муниципального образования «Город Вологда»**

В соответствии с пунктом 5<sup>1</sup> статьи 27 Федерального закона от 12 июня 2002 года № 67-ФЗ «Об основных гарантиях избирательных прав и права на участие в референдуме граждан Российской Федерации» пунктами 11, 13 Порядка формирования резерва составов участковых комиссий, утвержденного постановлением Центральной избирательной комиссии Российской Федерации от 5 декабря 2012 года № 152/1137-6 (с последующими изменениями), постановлением Избирательной комиссии Вологодской области от 09 июня 2018 года № 62/273 «О формировании резерва составов участковых комиссий Вологодской области территориальными избирательными комиссиями», территориальная избирательная комиссия города Вологды, постановляет:

1. Провести сбор предложений для дополнительного зачисления в резерв составов участковых комиссий образованных на территории муниципального образования «Город Вологда» в период с 19 февраля по 4 марта 2020 года включительно.

2. В связи со сбором предложений, указанным в пункте 1 настоящего постановления, в тот же период провести сбор предложений в резерв составов участковых комиссий на территории муниципального образования «Город Вологда» для избирательных участков, образуемых в местах временного пребывания избирателей.

3. Организовать прием предложений, указанных в пунктах 1 и 2 настоящего постановления, осуществить проверку представленных кандидатур на соответствие требованиям Федерального закона «Об основных гарантиях избирательных прав и права на участие в референдуме граждан Российской Федерации».

4. Опубликовать настоящее постановление и сообщение территориальной избирательной комиссии города Вологды о дополнительном зачислении в резерв составов участковых комиссий на территории муниципального образования «Город Вологда» (прилагается) в газете «Вологодские новости» и разместить на электронной странице территориальной избирательной комиссии города Вологды официального сайта Администрации города Вологды в информационно-телекоммуникационной сети «Интернет».

5. Направить настоящее постановление в Избирательную комиссию Вологодской области.

Председатель территориальной избирательной комиссии города Вологды М.В.Зуев  
Секретарь территориальной избирательной комиссии города Вологды О.А.Зубов

В территориальную избирательную комиссию города Вологды от гражданина Российской Федерации \_\_\_\_\_,

(фамилия, имя, отчество)

предложено \_\_\_\_\_

(наименование субъекта права внесения предложения)

для назначения членом участковой избирательной комиссии, зачисления в резерв составов участковых комиссий.

ЗАЯВЛЕНИЕ

Я, \_\_\_\_\_,

(фамилия, имя, отчество)

даю согласие на назначение меня членом участковой избирательной комиссии с правом решающего голоса избирательного участка № \_\_\_\_\_.

\_\_\_\_\_ «\_\_» \_\_\_\_\_ 20\_\_ года

(подпись) (дата)

Даю свое согласие на зачисление моей кандидатуры в резерв составов участковых комиссий избирательного участка № \_\_\_\_\_.

\_\_\_\_\_ «\_\_» \_\_\_\_\_ 20\_\_ года

(подпись) (дата)

Уведомлен(а), что на основании пункта 2 части 1 статьи 6 Федерального закона «О персональных данных» в рамках возложенных законодательством Российской Федерации на Избирательную комиссию Вологодской области, территориальную избирательную комиссию города Вологды, функций, полномочий и обязанностей мои персональные данные будут обрабатываться указанными органами, в том числе мои фамилия, имя, отчество, должность в составе участковой избирательной комиссии, а также субъект предложения моей кандидатуры в состав участковой избирательной комиссии (в резерв составов участковых комиссий) могут быть опубликованы в информационно-телекоммуникационной сети «Интернет», в средствах массовой информации.

С положениями Федерального закона «Об основных гарантиях избирательных прав и права на участие в референдуме граждан Российской Федерации», регулирующими деятельность членов избирательных комиссий, ознакомлен.

Подтверждаю, что я не подпадаю под ограничения, установленные пунктом 1 статьи 29 Федерального закона «Об основных гарантиях избирательных прав и права на участие в референдуме граждан Российской Федерации».

О себе сообщаю следующие сведения:

дата рождения: « \_\_\_\_\_ » \_\_\_\_\_ 19\_\_ года,  
(число) (месяц) (год)

место рождения: \_\_\_\_\_;

имею гражданство Российской Федерации,

вид документа: паспорт \_\_\_\_\_

\_\_\_\_\_;

(серия, номер и дата выдачи, наименование выдавшего органа)

место работы: \_\_\_\_\_

\_\_\_\_\_;

\_\_\_\_\_;

(наименование основного места работы или службы, должность, при их отсутствии – род занятий, является ли государственным либо муниципальным служащим)

сведения о наличии опыта работы в избирательных комиссиях: \_\_\_\_\_

\_\_\_\_\_;

образование: \_\_\_\_\_

\_\_\_\_\_;

\_\_\_\_\_;

(уровень образования, специальность, квалификация в соответствии с документом, подтверждающим сведения об образовании и (или) квалификации)

адрес места жительства: \_\_\_\_\_

\_\_\_\_\_;

(почтовый индекс, наименование субъекта Российской Федерации, район, город, иной населенный пункт, улица, номер дома, корпус, квартира)

телефон: \_\_\_\_\_;

(номер телефона с кодом города, номер мобильного телефона)

Адрес электронной почты (при наличии): \_\_\_\_\_;

\_\_\_\_\_ « \_\_\_\_\_ » \_\_\_\_\_ 20\_\_ года

(подпись) (дата)

Об изменениях в указанных мною сведениях о себе обязуюсь уведомлять.

\_\_\_\_\_ « \_\_\_\_\_ » \_\_\_\_\_ 20\_\_ года

(подпись) (дата)

Приложение к постановлению территориальной избирательной комиссии города Вологды от 17 февраля 2020 года № 129/847

### Сообщение территориальной избирательной комиссии города Вологды о дополнительном зачислении в резерв составов участковых комиссий на территории муниципального образования «Город Вологда»

Территориальная избирательная комиссия города Вологды сообщает о проведении сбора предложений для дополнительного зачисления в резерв составов участковых комиссий на территории муниципального образования «Город Вологда» для каждой участковой избирательной комиссии, сформированной на территории муниципального образования «Город Вологда».

В связи с данным сбором предложений также проводится сбор предложений в резерв составов участковых комиссий на территории муниципального образования «Город Вологда» для избирательных участков, образуемых в местах временного пребывания избирателей.

ПЕРЕЧЕНЬ ДОКУМЕНТОВ, НЕОБХОДИМЫХ ПРИ ВНЕСЕНИИ ПРЕДЛОЖЕНИЙ ПО КАНДИДАТУРАМ В РЕЗЕРВ СОСТАВОВ УЧАСТКОВЫХ КОМИССИЙ (согласно Порядку формирования резерва составов участковых комиссий и назначения нового члена участковой комиссии из резерва составов участковых комиссий, утвержденному постановлением Центральной избирательной комиссии Российской Федерации от 5 декабря 2012 года № 152/1137-6, с последующими изменениями)

Для политических партий, их региональных отделений, иных структурных подразделений

1. Решение полномочного (руководящего или иного) органа политической партии либо регионального отделения, иного структурного подразделения политической партии о внесении предложения о кандидатурах в резерв составов участковых комиссий, оформленное в соответствии с требованиями устава политической партии.

2. Если предложение о кандидатурах вносит региональное отделение, иное структурное подразделение политической партии, а в уставе политической партии не предусмотрена возможность такого внесения, – решение органа политической партии, уполномоченного делегировать региональному отделению, иному структурному подразделению политической партии полномочия по внесению предложений о кандидатурах в резерв составов участковых комиссий о делегировании указанных полномочий, оформленное в соответствии с требованиями устава.

Для иных общественных объединений

1. Нотариально удостоверенная или заверенная уполномоченным на то органом общественного объединения копия действующего устава общественного объединения.

2. Решение полномочного (руководящего или иного) органа общественного объединения о внесении предложения о кандидатурах в резерв составов участковых комиссий, оформленное в соответствии с требованиями устава, либо решение по этому же вопросу полномочного (руководящего или иного) органа регионального отделения, иного структурного подразделения общественного объединения, наделенного в соответствии с уставом общественного объединения правом принимать такое решение от имени общественного объединения.

3. Если предложение о кандидатурах вносит региональное отделение, иное структурное подразделение общественно-общественного объединения, а в уставе общественного объединения указанный в пункте 2 вопрос не урегулирован, – решение органа общественного объединения, уполномоченного в соответствии с уставом общественного объединения делегировать полномочия по внесению предложений о кандидатурах в резерв составов участковых комиссий, о делегировании таких полномочий и решение органа, которому делегированы эти полномочия, о внесении предложений в резерв составов участковых комиссий.

Для иных субъектов права внесения кандидатур в резерв составов участковых комиссий (собрания избирателей по месту жительства, работы, службы, учебы, представительные органы муниципальных образований)

Решение представительного органа муниципального образования, протокол собрания избирателей по месту жительства, работы, службы, учебы.

Кроме того, всеми субъектами права внесения кандидатур должны быть представлены:

1. Две фотографии лица, предлагаемого в состав избирательной комиссии, размером 3 х 4 см (без угловка) <\*>.

2. Письменное согласие гражданина Российской Федерации на его назначение членом участковой избирательной комиссии с правом решающего голоса, зачисление в резерв составов участковых комиссий.

3. Копия паспорта или документа, заменяющего паспорт гражданина Российской Федерации, содержащего сведения о гражданстве и месте жительства лица, кандидатура которого предложена для зачисления в резерв составов участковых комиссий.

4. Копия документа лица, кандидатура которого предложена в состав избирательной комиссии (трудовой книжки либо справки с основного места работы), подтверждающего сведения об основном месте работы или службы, о занимаемой должности, а при отсутствии основного места работы или службы - копия документа, подтверждающего сведения о роде занятий, то есть о деятельности, приносящей ему доход, или о статусе неработающего лица (пенсионер, безработный, учащийся (с указанием наименования учебного заведения), домохозяйка, временно неработающий).

-----

Примечание. Документальным подтверждением статуса домохозяйки (домохозяина) может служить трудовая книжка с отметкой о последнем месте работы и соответствующее личное заявление с указанием статуса домохозяйки (домохозяина) либо только заявление.

В резерв составов участковых комиссий не зачисляются кандидатуры, не соответствующие требованиям, установленным пунктом 1 статьи 29 (за исключением подпунктов «ж», «з», «и», «к» и «л») Федерального закона от 12 июня 2002 года № 67-ФЗ «Об основных гарантиях избирательных прав и права на участие в референдуме граждан Российской Федерации», а также кандидатуры, в отношении которых отсутствуют документы, необходимые для зачисления в резерв составов участковых комиссий.

Форма письменного согласия гражданина Российской Федерации на его назначение членом участковой избирательной комиссии с правом решающего голоса, зачисление в резерв составов участковых комиссий, телефон территориальной избирательной комиссии города Вологды, иная справочная информация размещена на электронной странице территориальной избирательной комиссии города Вологды официального сайта Администрации города Вологды в информационно-телекоммуникационной сети «Интернет».

Предложения направляются в период с 19 февраля по 04 марта 2020 года включительно в территориальную избирательную комиссию города Вологды по адресу: Вологодская область, город Вологда, улица Ленина, д. 2, каб. 51.

Телефон «горячей линии» территориальной избирательной комиссии города Вологды - (8172) 72-01-13.

### ТЕРРИТОРИАЛЬНАЯ ИЗБИРАТЕЛЬНАЯ КОМИССИЯ ГОРОДА ВОЛОГДЫ ПОСТАНОВЛЕНИЕ 17 февраля 2020 года № 129/848 г. Вологда

#### Об исключении членов участковых избирательных комиссий с правом решающего голоса из составов участковых комиссий

В связи с досрочным прекращением полномочий членов участковых избирательных комиссий с правом решающего голоса, в соответствии со статьями 22, 27, 29 Федерального закона от 12 июня 2002 года № 67-ФЗ «Об основных гарантиях избирательных прав и права на участие в референдуме граждан Российской Федерации», Порядком формирования резерва составов участковых комиссий и назначения нового члена участковой комиссии из резерва составов участковых комиссий, утвержденного постановлением Центральной избирательной комиссии Российской Федерации от 05 декабря 2012 года № 152/1137-6 (с изменениями), Методическими рекомендациями о порядке формирования территориальных избирательных комиссий, избирательных комиссий муниципальных образований, окружных и участковых избирательных комиссий, утвержденных постановлением Центральной избирательной комиссии Российской Федерации от 17 февраля 2010 года № 192/1337-5 (с изменениями), территориальная избирательная комиссия города Вологды, постановляет:

- Исключить членов участковых избирательных комиссий избирательных участков с правом решающего голоса из составов участковых комиссий согласно прилагаемому списку в приложении к настоящему постановлению.
- Направить настоящее постановление в Избирательную комиссию Вологодской области.
- Направить выписки из настоящего постановления в соответствующие участковые избирательные комиссии.
- Опубликовать настоящее постановление в газете «Вологодские новости».

Председатель территориальной избирательной комиссии города Вологды М.В. Зуев  
Секретарь территориальной избирательной комиссии города Вологды О.А. Зубов

Приложение

к постановлению территориальной избирательной комиссии города Вологды от 17 февраля 2020 года № 129/848

### Список членов участковых избирательных комиссий с правом решающего голоса, для исключения из составов участковых комиссий территориальная избирательная комиссия города Вологды Вологодская область на основании подпункта «а» пункта 6 статьи 29 Федерального закона:

№ п/п	Фамилия, имя, отчество	УИК №
1	Михайлова Тамара Павлиновна	268
2	Клементьева Галина Васильевна	272
3	Бурыкин Дмитрий Олегович	282
4	Хисамова Алёна Юрьевна	296
5	Белоусова Наталия Александровна	351
6	Ерыкалова Анастасия Валериевна	357
7	Гришина Ксения Евгеньевна	370

### ТЕРРИТОРИАЛЬНАЯ ИЗБИРАТЕЛЬНАЯ КОМИССИЯ ГОРОДА ВОЛОГДЫ ПОСТАНОВЛЕНИЕ 17 февраля 2020 года № 129/849 г. Вологда

#### О кандидатурах для исключения из резерва составов участковых комиссий

На основании пункта 9 статьи 26, пункта 5.1 статьи 27 Федерального закона от 12 июня 2002 года № 67-ФЗ «Об основных гарантиях избирательных прав и права на участие в референдуме граждан Российской Федерации», пункта 25 Порядка формирования резерва составов участковых комиссий и назначения нового члена участковой комиссии из резерва составов участковых комиссий, утвержденного постановлением ЦИК России от 05 декабря 2012 года № 152/1137-6 (с изменениями), постановления Избирательной комиссии Вологодской области от 09 июня 2018 года № 62/273 «О формировании резерва составов участковых комиссий Вологодской области территориальными избирательными комиссиями», территориальная избирательная комиссия города Вологды, постановляет:

- Исключить из резерва составов участковых комиссий муниципального образования «Город Вологда» кандидатуры согласно прилагаемому списку.
- Направить заверенную копию настоящего постановления в Избирательную комиссию Вологодской области.

Председатель территориальной избирательной комиссии города Вологды М.В. Зуев  
Секретарь территориальной избирательной комиссии города Вологды О.А. Зубов

Приложение  
к постановлению территориальной избирательной комиссии города Вологды  
от 17 февраля 2020 года № 129/849

**Список кандидатур, для исключения из резерва  
составов участковых комиссий  
территориальная избирательная комиссия города Вологды  
Вологодская область  
на основании подпункта «в» пункта 25 Порядка:**

№ п/п	Фамилия, имя, отчество	Кем предложен	№ избирательного участка
1	Агаркова Марина Александровна	ВОЛОГОДСКОЕ ОБЛАСТНОЕ ОТДЕЛЕНИЕ политической партии «КОММУНИСТИЧЕСКАЯ ПАРТИЯ РОССИЙСКОЙ ФЕДЕРАЦИИ»	306

**ИЗВЕЩЕНИЕ КОМИССИИ ПО ДЕЛАМ НЕСОВЕРШЕННОЛЕТНИХ  
И ЗАЩИТЕ ИХ ПРАВ ГОРОДА ВОЛОГДЫ**

В соответствии с решением Вологодской городской Думы «Об утверждении Положения о сроках приема и рассмотрения предложений по персональному составу Комиссии по делам несовершеннолетних и защите их прав города Вологды, порядке рассмотрения данных предложений и перечне прилагаемых к ним документов» от 30 ноября 2010 года № 484 (с последующими изменениями), Администрация города Вологды готовит изменения в персональный состав Комиссии по делам несовершеннолетних и защите их прав города Вологды.

Согласно порядка формирования Комиссии по делам несовершеннолетних и защите их прав города Вологды, свои предложения по персональному составу могут вносить органы государственной власти Вологодской области, органы местного самоуправления муниципального образования «Город Вологда» и общественные объединения.

Одновременно с предложением кандидатуры члена Комиссии по делам несовершеннолетних и защите их прав города Вологды предоставляются в письменном виде на имя Мэра города Вологды:

- копии документов, удостоверяющих личность кандидата;
- копии документов о наличии высшего образования;
- копия трудовой книжки (выписка из трудовой книжки);
- характеристика с последнего места работы, характеристика от инициатора выдвижения кандидата, в том числе подтверждающая опыт работы кандидата с несовершеннолетними или семьями, имеющими несовершеннолетних детей, не менее одного года;

письменное согласие кандидата на включение в состав Комиссии;  
письменное согласие кандидата на обработку его персональных данных в соответствии с Федеральным законом от 27 июля 2006 года № 152-ФЗ «О персональных данных» (с последующими изменениями).

Предложения необходимо направить в течение 14 календарных дней со дня опубликования данного извещения в Управление по административным отношениям, пожарной безопасности, гражданской обороне и чрезвычайным ситуациям Административного департамента Администрации города Вологды по адресу: г. Вологда, ул. Козленская, 6, каб. 318, с 14.00 до 17.00 в рабочие дни.

**КАДАСТРОВАЯ ПАЛАТА ВНЕСЛА В РЕЕСТР БОЛЕЕ ЧЕТЫРЕХ ТЫСЯЧ  
РАНЕЕ УЧТЕННЫХ ОБЪЕКТОВ НЕДВИЖИМОСТИ В 2019 ГОДУ**

По данным на конец 2019 года в Едином государственном реестре недвижимости (ЕГРН) Вологодской области содержится более 1,4 млн ранее учтенных объектов недвижимости. А это 83 % от всех объектов, прошедших кадастровый учет. Однако, далеко не всем объектам недвижимости, ранее прошедшим технический или государственный учет, присвоен кадастровый номер. Ежегодно Кадастровая палата выявляет порядка пяти тысяч ранее учтенных объектов, у которых отсутствует кадастровый номер. Так, в 2019 году в реестр недвижимости внесены более четырех тысяч таких объектов недвижимости.

Для присвоения кадастрового номера объекту недвижимости заинтересованному лицу необходимо подать заявление в Росреестр. К заявлению могут быть приложены документы о правах на объект недвижимости, или документы, подтверждающие ранее осуществленный государственный учет.

«Если речь идет о земельных участках, такими документами могут быть свидетельство о праве собственности на землю, постановление местной администрации о предоставлении земельного участка, выписка из похозяйственной книги или другой документ, который устанавливает или подтверждает право на участок. Важно отметить, что указанные документы должны быть выданы до 01.01.2001 г., – обращает внимание эксперт Кадастровой палаты по Вологодской области Татьяна Лебедева.

Для домов, квартир, гаражей и других объектов капитального строительства документом, подтверждающим проведение учета, может быть технический или кадастровый паспорт, выданные бюро технической инвентаризации, а также договор купли-продажи, дарения, свидетельство о наследстве и другие правоустанавливающие документы.

Если необходимые документы не будут представлены заявителем, регистрирующий орган запросит их самостоятельно в органах государственной власти и местного самоуправления.

Подать заявление на внесение сведений об объекте недвижимости можно лично в офисе МФЦ, почтовым отправлением либо в Кадастровую палату по адресу: г. Вологда, ул. Лаврова, д. 13, либо в Управление Росреестра по адресу: г. Вологда, ул. Челюскинцев, д. 3.

Для того чтобы проверить, действительно ли отсутствуют сведения об объекте в реестре недвижимости, необходимо запросить выписку из ЕГРН. Кроме того, можно воспользоваться электронными сервисами «Публичная кадастровая карта» или «Справочная информация по объектам недвижимости в режиме онлайн» на портале Росреестра.

Справочно:

Ранее учтенные земельные участки – это участки, которые учтены до 1 марта 2008 года или те, права на которые зарегистрированы (и не прекращены) и которым присвоен условный номер. Если участки не проходили процедуру межевания, то в ЕГРН участки будут учтены без границ.

Ранее учтенные объекты капитального строительства – здания, строения, сооружения, помещения, объекты незавершенного строительства, которые прошли технический учет на территории Вологодской области до 1 апреля 2012 года, права на которые зарегистрированы (и не прекращены) и которым присвоен условный номер.

В отношении ранее учтенных объектов недвижимости должны быть выданы документы, устанавливающие или подтверждающие право на них до вступления в силу Федерального закона «О государственной регистрации прав на недвижимое имущество и сделок с ним».

Кадастровая палата по Вологодской области

Пресс-служба тел. 8 (8172) 57-26-72

press@35.kadastr.ru

**ИНФОРМАЦИОННОЕ СООБЩЕНИЕ**

Комиссия, созданная при Административном департаменте Администрации города Вологды, на основании решения Вологодской городской Думы от 2 апреля 2007 года № 387 «О порядке выявления и признания бесхозными брошенных транспортных средств и их изъятия с территории муниципального образования «Город Вологда» (с последующими изменениями), обращается к владельцу автомобиля марки ГАЗ фургон, (гос.номер отсутствует), бежевого цвета, расположенного в ГСК «Кроликотвод-1» вблизи бокса № 147.

В связи с тем, что данное транспортное средство нарушает архитектурный облик города Комиссия обращается к владельцу указанного автомобиля с требованием убрать его до 01 марта 2020 года в места, предназначенные для стоянки, ремонта и (или) хранения транспортных средств.

В случае невыполнения данного требования, брошенное транспортное средство будет эвакуировано.

Контактный телефон: 72-05-87.

**ИЗВЕЩЕНИЕ О ПРОВЕДЕНИИ СОБРАНИЯ О СОГЛАСОВАНИИ  
МЕСТОПОЛОЖЕНИЯ ГРАНИЦЫ ЗЕМельНОГО УЧАСТКА**

Кадастровым инженером Пазгаловой Екатериной Александровной, 160000, Вологодская обл., г. Вологда, ул. Зосимовская, д. 71, оф. 2, pazgalova.cat@bk.ru, 8 921-125-92-95, номер в государственном реестре лиц, осуществляющих кадастровую деятельность 13539, выполняются кадастровые работы в отношении земельного участка с кадастровым № 35:24:0101004:107, расположенного: Вологодская обл., г. Вологда, садоводческое товарищество «Сад №2 ВРЗ».

Заказчиком кадастровых работ является СНТ «САД №2 ВРЗ» адрес: 160010, Вологодская обл., г. Вологда, ул. Ершовская, в лице председателя Перфильева А.М., телефон 89218287455.

Собрание по поводу согласования местоположения границы состоится по адресу: Вологодская обл., г. Вологда, с/т «Сад №2 ВРЗ»-ул.Садовая, вблизи участка №141«23» марта 2020г. в 10 часов 00минут.

С проектом межевого плана земельного участка можно ознакомиться по адресу: г. Вологда, ул. Зосимовская, д. 71, оф. 2, 8(8172)75-73-09.

Требования о проведении согласования местоположения границ земельных участков на местности принимаются с «19» февраля 2020г. по «22»марта 2020г., обоснованные возражения о местоположении границ земельных участков после ознакомления с проектом межевого плана принимаются с «19» февраля 2020г. по «22»марта 2020г., по адресу: г. Вологда, ул. Зосимовская, д. 71, оф. 2, 8(8172)75-73-09.

Смежные земельные участки, с правообладателями которых требуется согласовать местоположение границы:

- КН№ 35:24:0101004:12, местоположение: Вологодская обл. г. Вологда, с/т «Сад №2 ВРЗ», ул.Береговая, участок №1.
- КН№ 35:24:0101004:83, местоположение: Вологодская обл., г. Вологда, с/т «Сад №2 ВРЗ», ул.Береговая, участок №8.
- КН№ 35:24:0101004:57, местоположение: Вологодская обл. г. Вологда, с/т «Сад №2 ВРЗ», ул.Цветочная, участок №24.
- КН№ 35:24:0101004:111, местоположение: Вологодская обл. г. Вологда, с/т «Сад №2 ВРЗ», ул.Цветочная, участок №22.
- КН№ 35:24:0101004:6, местоположение: Вологодская обл. г. Вологда, с/т «Сад №2 ВРЗ», ул.Цветочная, участок №18.
- КН№ 35:24:0101004:99, местоположение: Вологодская обл. г. Вологда, с/т «Сад №2 ВРЗ», ул.Цветочная, участок №6а.
- КН№ 35:24:0101004:63, местоположение: Вологодская обл. г. Вологда, с/т «Сад №2 ВРЗ», ул.Цветочная, участок №6.
- КН№ 35:24:0101004:114, местоположение: Вологодская обл. г. Вологда, с/т «Сад №2 ВРЗ», ул.Садовая, участок №3.
- КН№ 35:24:0101004:59, местоположение: Вологодская обл. г. Вологда, с/т «Сад №2 ВРЗ», ул.Садовая, участок №5.
- КН№ 35:24:0101004:51, местоположение: Вологодская обл. г. Вологда, с/т «Сад №2 ВРЗ», ул.Садовая, участок №7.
- КН№ 35:24:0101004:144, местоположение: Вологодская обл. г. Вологда, с/т «Сад №2 ВРЗ», ул.Садовая, участок №17.
- КН№ 35:24:0101004:129, местоположение: Вологодская обл. г. Вологда, с/т «Сад №2 ВРЗ», ул.Садовая, участок №19.
- КН№ 35:24:0101004:155, местоположение: Вологодская обл. г. Вологда, с/т «Сад №2 ВРЗ», ул.Садовая, участок №21.
- КН№ 35:24:0101004:26, местоположение: Вологодская обл. г. Вологда, с/т «Сад №2 ВРЗ», ул.Садовая, участок №25.
- КН№ 35:24:0101004:91, местоположение: Вологодская обл. г. Вологда, с/т «Сад №2 ВРЗ», ул.Ягодная, участок №1.
- КН№ 35:24:0101004:113, местоположение: Вологодская обл. г. Вологда, с/т «Сад №2 ВРЗ», ул.Ягодная, участок №3.
- КН№ 35:24:0101004:31, местоположение: Вологодская обл. г. Вологда, с/т «Сад №2 ВРЗ», ул.Ягодная, участок №17.
- КН№ 35:24:0101004:98, местоположение: Вологодская обл. г. Вологда, с/т «Сад №2 ВРЗ», ул.Ягодная, участок №19.
- КН№ 35:24:0101004:30, местоположение: Вологодская обл. г. Вологда, с/т «Сад №2 ВРЗ», ул.Ягодная, участок №21.
- КН№ 35:24:0101004:67, местоположение: Вологодская обл. г. Вологда, с/т «Сад №2 ВРЗ», ул.Ягодная, участок №23.
- КН№ 35:24:0101004:15, местоположение: Вологодская обл. г. Вологда, с/т «Сад №2 ВРЗ», ул.Ягодная, участок №18.
- КН№ 35:24:0101004:76, местоположение: Вологодская обл. г. Вологда, с/т «Сад №2 ВРЗ», ул.Ягодная, участок №12.
- КН№ 35:24:0101004:143, местоположение: Вологодская обл. г. Вологда, с/т «Сад №2 ВРЗ», ул.Ягодная, участок №10.
- КН№ 35:24:0101004:32, местоположение: Вологодская обл. г. Вологда, с/т «Сад №2 ВРЗ», ул.Ягодная, участок №8.
- КН№ 35:24:0101004:73, местоположение: Вологодская обл. г. Вологда, с/т «Сад №2 ВРЗ», ул.Ягодная, участок №6.
- КН№ 35:24:0101004:95, местоположение: Вологодская обл. г. Вологда, с/т «Сад №2 ВРЗ», ул.Ягодная, участок №4.
- КН№ 35:24:0101004:97, местоположение: Вологодская обл. г. Вологда, с/т «Сад №2 ВРЗ», ул.Ягодная, участок №2.
- КН№ 35:24:0101004:52, местоположение: Вологодская обл. г. Вологда, с/т «Сад №2 ВРЗ», ул.Малиновая, участок №1.
- КН№ 35:24:0101004:55, местоположение: Вологодская обл. г. Вологда, с/т «Сад №2 ВРЗ», ул.Малиновая, участок №3.
- КН№ 35:24:0101004:136, местоположение: Вологодская обл. г. Вологда, с/т «Сад №2 ВРЗ», ул.Малиновая, участок №5.
- КН№ 35:24:0101004:45, местоположение: Вологодская обл. г. Вологда, с/т «Сад №2 ВРЗ», ул.Малиновая, участок №9.
- КН№ 35:24:0101004:11, местоположение: Вологодская обл. г. Вологда, с/т «Сад №2 ВРЗ», ул.Малиновая, участок №11.
- КН№ 35:24:0101004:65, местоположение: Вологодская обл. г. Вологда, с/т «Сад №2 ВРЗ», ул.Малиновая, участок №13.
- КН№ 35:24:0101004:15, местоположение: Вологодская обл. г. Вологда, с/т «Сад №2 ВРЗ», ул.Малиновая, участок №17.
- КН№ 35:24:0101004:87, местоположение: Вологодская обл. г. Вологда, с/т «Сад №2 ВРЗ», ул.Малиновая, участок №19.
- КН№ 35:24:0101004:124, местоположение: Вологодская обл. г. Вологда, с/т «Сад №2 ВРЗ», ул.Малиновая, участок №21.
- КН№ 35:24:0101004:93, местоположение: Вологодская обл. г. Вологда, с/т «Сад №2 ВРЗ», ул.Малиновая, участок №20.
- КН№ 35:24:0101004:100, местоположение: Вологодская обл. г. Вологда, с/т «Сад №2 ВРЗ», ул.Малиновая, участок №18.
- КН№ 35:24:0101004:125, местоположение: Вологодская обл. г. Вологда, с/т «Сад №2 ВРЗ», ул.Малиновая, участок №16.
- КН№ 35:24:0101004:3, местоположение: Вологодская обл. г. Вологда, с/т «Сад №2 ВРЗ», ул.Малиновая, участок №14.
- КН№ 35:24:0101004:48, местоположение: Вологодская обл. г. Вологда, с/т «Сад №2 ВРЗ», ул.Малиновая, участок №10.
- КН№ 35:24:0101004:10, местоположение: Вологодская обл. г. Вологда, с/т «Сад №2 ВРЗ», ул.Малиновая, участок №8.
- КН№ 35:24:0101004:86, местоположение: Вологодская обл. г. Вологда, с/т «Сад №2 ВРЗ», ул.Малиновая, участок №6.
- КН№ 35:24:0101004:110, местоположение: Вологодская обл. г. Вологда, с/т «Сад №2 ВРЗ», ул.Малиновая, участок №4.
- КН№ 35:24:0101004:4, местоположение: Вологодская обл. г. Вологда, с/т «Сад №2 ВРЗ», ул.Яблоневая, участок №11.
- КН№ 35:24:0101004:105, местоположение: Вологодская обл. г. Вологда, с/т «Сад №2 ВРЗ», ул.Яблоневая, участок №13.
- КН№ 35:24:0101004:66, местоположение: Вологодская обл. г. Вологда, с/т «Сад №2 ВРЗ», ул.Яблоневая, участок №15.
- КН№ 35:24:0101004:108, местоположение: Вологодская обл. г. Вологда, с/т «Сад №2 ВРЗ», ул.Яблоневая, участок №12.
- КН№ 35:24:0101004:123, местоположение: Вологодская обл. г. Вологда, с/т «Сад №2 ВРЗ», ул.Яблоневая, участок №10.
- КН№ 35:24:0101004:112, местоположение: Вологодская обл. г. Вологда, с/т «Сад №2 ВРЗ», ул.Яблоневая, участок №8а.

При проведении согласования местоположения границ при себе необходимо иметь документ, удостоверяющий личность, а также документы о правах на земельный участок (часть 12 статьи 39, часть 2 статьи 40 федерального закона от 24.07.2007г. №221-ФЗ «О кадастровой деятельности»).