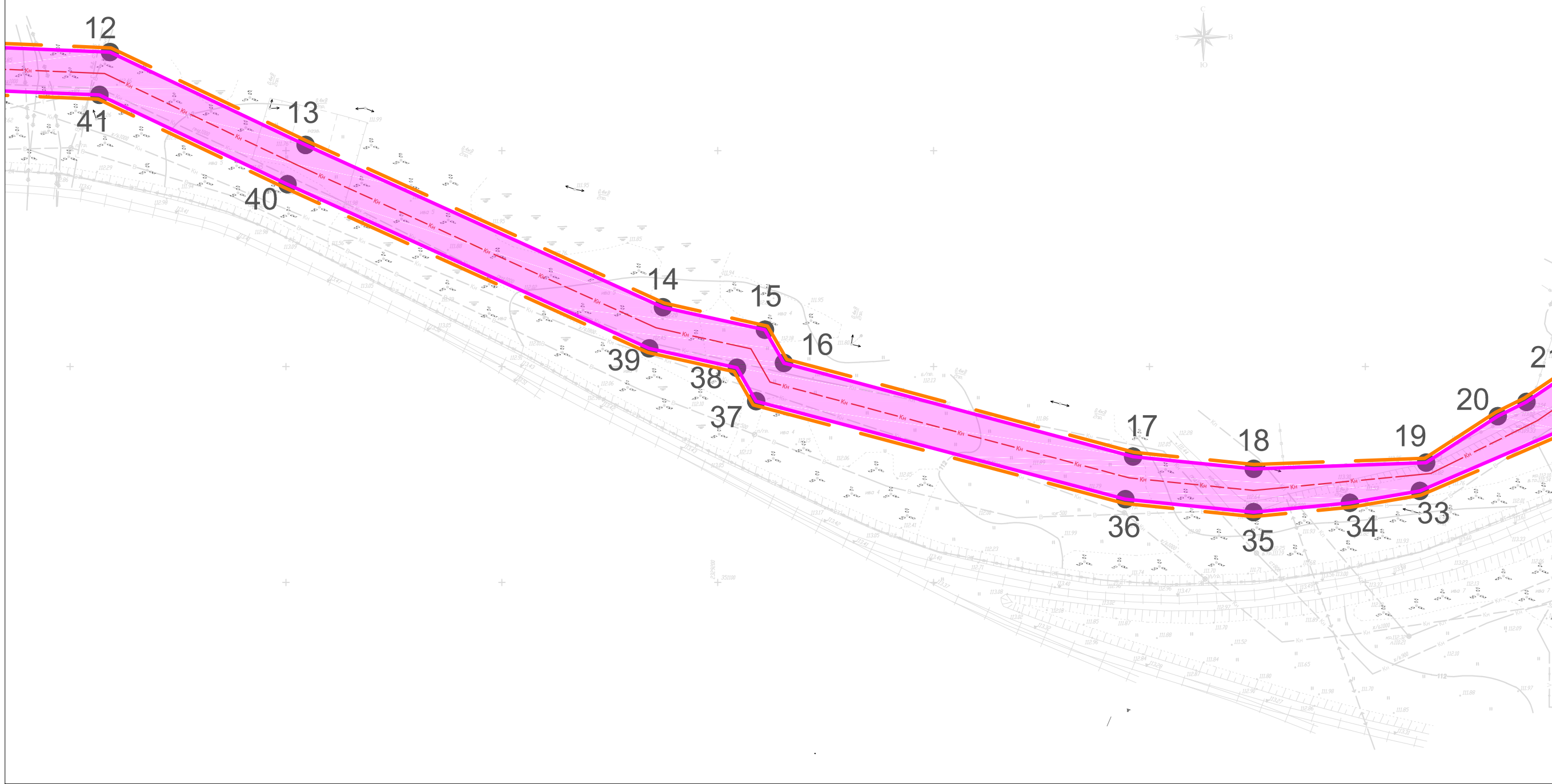


Условные обозначения:

- - устанавливаемые красные линии
 - - границы зон планируемого размещения линейных объектов, подлежащих реконструкции в связи с изменением их местоположения
 - - - - - границы территории, в отношении которой осуществляется подготовка проекта планировки территории
 - - - - - проектируемая сеть напорной канализации
- Элементы планировочной структуры
- - территория общего пользования - улично-дорожная сеть
 - - территория, предназначенная для размещения линейного объекта
- 1 - номера характерных точек границ зон планируемых линейных объектов, подлежащих реконструкции в связи с изменением их местоположения
 - Т1 - номера характерных точек устанавливаемых красных линий

Каталог координат характерных точек устанавливаемых красных линий													
Местная система координат													
№ точки	X	Y											
m1	-2461.04	2495.20											Проект планировки территории «Реконструкция напорных линий от ГНС-2 по Советскому пр., 120-а до приемной камеры на ОСК по ул. Промышленной, 1 2D=1000 мм L=4000 п.м. (участок левой нитки напорной канализации d=1000 мм l=285 м в районе зданий по Советскому пр., 125, 125-б, участок правой нитки напорной канализации d=1000 мм l=750 м от Советского пр. до ул. Элеваторной)»
m2	-2649.84	2517.56											
m3	-2535.88	2544.16											
m4	-2651.35	2557.94											
Система координат МСК-35			Изм	Кол	Лист	№ док	Подп	Дата					
№ точки	X	Y	Выполнил		Комаров		04.23		Чертеж красных линий, чертеж границ зон планируемого размещения линейного объекта, подлежащего реконструкции в связи с изменением его местоположения М 1:1000	Стадия	Лист	Листов	
m1	351331.31	2328759.17	Проверил		Шаравин		04.23			П	1	3	
m2	351143.00	2328785.31											
m3	351257.47	2328809.62											
m4	351142.30	2328825.71								ЗАО "ВологдаКоксконсульт" г.Вологда, 2023г.			





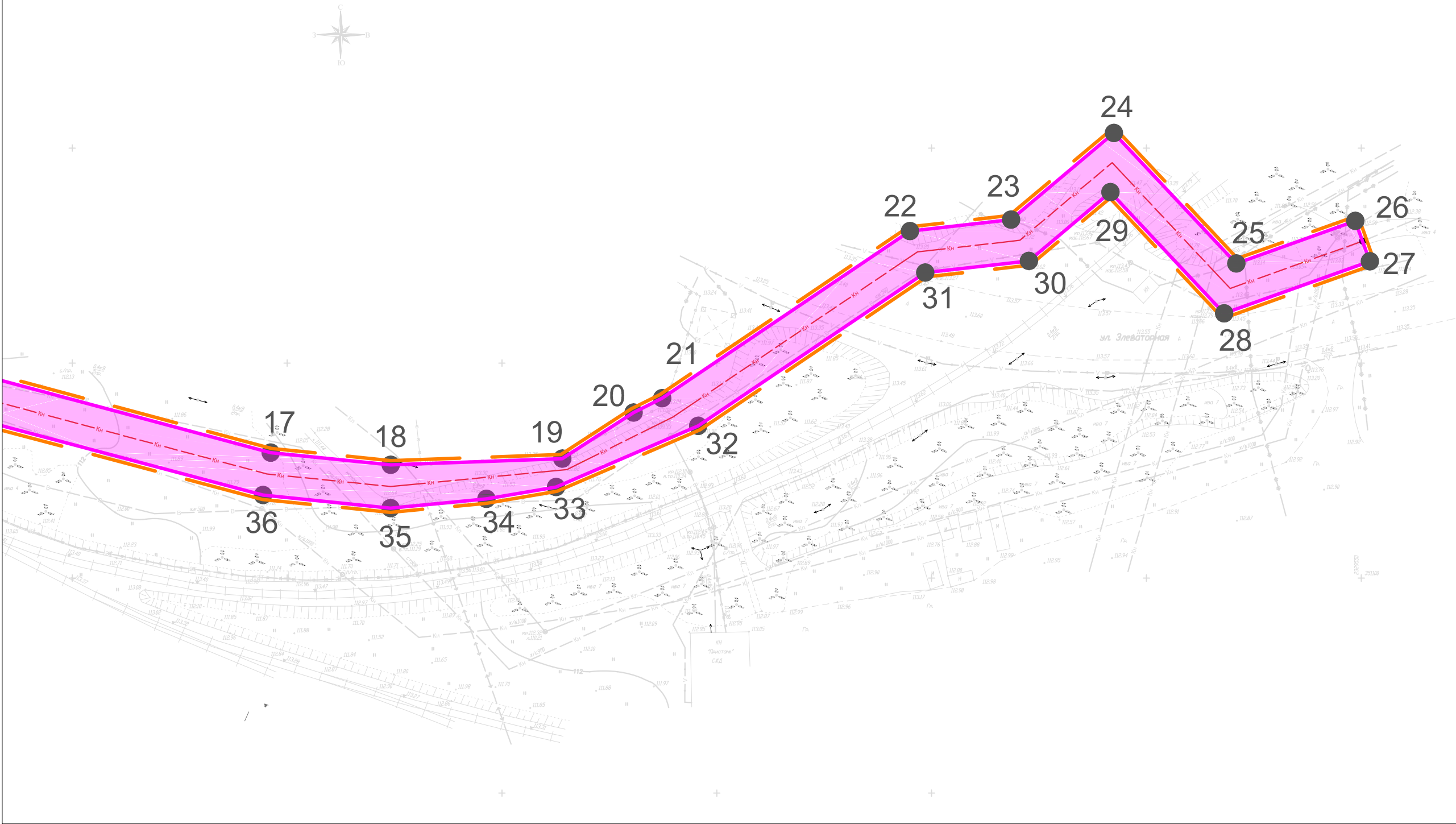
Условные обозначения:

- границы зон планируемого размещения линейных объектов, подлежащих реконструкции в связи с изменением их местоположения
- границы территории, в отношении которой осуществляется подготовка проекта планировки территории
- проектируемая сеть напорной канализации

Элементы планировочной структуры

- территория, предназначенная для размещения линейного объекта
- 1 - номера характерных точек границ зон планируемых линейных объектов, подлежащих реконструкции в связи с изменением их местоположения

						Проект планировки территории «Реконструкция напорных линий от ГНС-2 по Советскому пр., 120-а до приемной камеры на ОСК по ул. Промышленной, 1 2D=1000 мм L=4000 п.м. (участок левой нитки напорной канализации d=1000 мм l=285 м в районе зданий по Советскому пр., 125, 125-б, участок правой нитки напорной канализации d=1000 мм l=750 м от Советского пр. до ул. Элеваторной)»			
Изм	Кол	Лист	№ док	Подп	Дата		Стадия	Лист	Листов
Выполнил		Комаров			04.23		П	2	3
Проверил		Шаравин			04.23				
						Чертеж красных линий, чертеж границ зон планируемого размещения линейного объекта, подлежащего реконструкции в связи с изменением его местоположения М 1:1000	ЗАО "ВологдаКоксконсульт" г.Вологда, 2023г.		



Условные обозначения:

- границы зон планируемого размещения линейных объектов, подлежащих реконструкции в связи с изменением их местоположения
- границы территории, в отношении которой осуществляется подготовка проекта планировки территории
- проектируемая сеть напорной канализации

Элементы планировочной структуры

- территория, предназначенная для размещения линейного объекта
- 1 - номера характерных точек границ зон планируемых линейных объектов, подлежащих реконструкции в связи с изменением их местоположения

Изм	Кол	Лист	№ док	Подп	Дата	Проект планировки территории «Реконструкция напорных линий от ГНС-2 по Советскому пр., 120-а до приемной камеры на ОСК по ул. Промышленной, 1 2D=1000 мм L=4000 п.м. (участок левой нитки напорной канализации d=1000 мм l=285 м в районе зданий по Советскому пр., 125, 125-б, участок правой нитки напорной канализации d=1000 мм l=750 м от Советского пр. до ул. Элеваторной)»			
							Стадия	Лист	Листов
Выполнил	Комаров				04.23		П	3	3
Проверил	Шаравин				04.23				
						Чертеж красных линий, чертеж границ зон планируемого размещения линейного объекта, подлежащего реконструкции в связи с изменением его местоположения			
						М 1:1000			
						ЗАО "ВологдаКоксконсульт" г.Вологда, 2023г.			