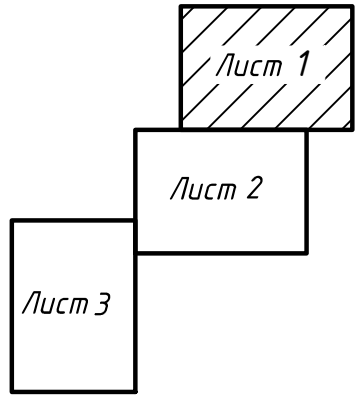


Чертеж красных линий и границ зон планируемого размещения линейных объектов

Условные обозначения





Поз.	Обозначение
	Трасса линейного объекта
	Границы территории, в отношении которой осуществляется подготовка проекта планировки
	Границы планируемых элементов планировочной структуры; границы зон планируемого размещения линейного объекта
	Характерные точки границ планируемого размещения линейного объекта
	Границы зон планируемого размещения локальных очистных сооружений, входящих в состав линейного объекта
	Характерные точки границ планируемого размещения локальных очистных сооружений, входящих в состав линейного объекта
	Существующие красные линии
	Отменяемые красные линии
	Устанавливаемые красные линии
	Характерные точки устанавливаемых красных линий

Схема блокировки листов



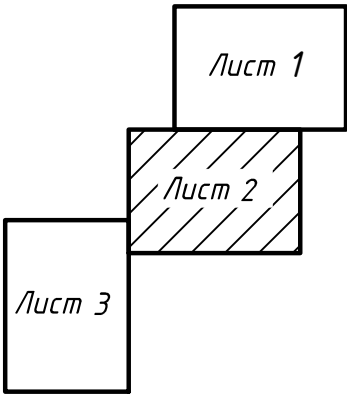
В графической части проекта планировки территории объединены чертеж красных линий и чертеж границ зон планируемого размещения линейных объектов, что допускается в соответствии с Постановлением Правительства РФ от 12.05.2017 № 564, п. 1 В границах Проекта планировки территории отсутствуют линейные объекты, подлежащие реконструкции в связи с изменением их местоположения, поэтому отражение зон таких объектов не требуется.

- Вид территории общего пользования – улица местного значения (в соответствии с Генеральным планом городского округа города Вологды, утвержденным решением Вологодской городской Думы от 29 декабря 2014 года № 171 (с последующими изменениями)).
- Планируемым элементом планировочной структуры является улично-дорожная сеть (в соответствии с перечнем, утвержденным приказом Министерства строительства и жилищно-коммунального хозяйства РФ от 25 апреля 2017 г. № 738/ПР "Об утверждении видов элементов планировочной структуры"), ее границы совпадают с границами зоны планируемого размещения линейного объекта (за исключением участков для размещения локальных очистных сооружений).

						14.15-14.20- ППТ – 1			
						Проект планировки территории, предусматривающий размещение нескольких линейных объектов на участке улично-дорожной сети улицы Олимпийской от улицы Поэта Александра Романова до Окружного шоссе в городе Вологде			
Изм.	Кол. уч	Лист	№ док.	Подпись	Дата		Стадия	Лист	Листов
Разработал	Порозов				03.23		П	1	3
Проверил	Радюк				03.23				
ГИП	Шаравин				03.23	ЗАО			
Н. контр.	Мельникова				03.23	"Вологдаконсульт"			

Чертеж красных линий и границ зон планируемого размещения линейных объектов

Схема блокировки листов

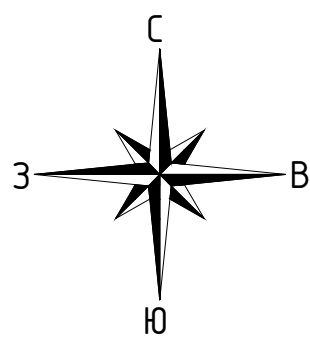


- В графической части проекта планировки территории объединены чертеж красных линий и чертеж границ зон планируемого размещения линейных объектов, что допускается в соответствии с Постановлением Правительства РФ от 12.05.2017 № 564, п. 1 В границах Проекта планировки территории отсутствуют линейные объекты, подлежащие реконструкции в связи с изменением их местоположения, поэтому отражение зон таких объектов не требуется.
2. Вид территории общего пользования – улица местного значения (в соответствии с Генеральным планом городского округа города Вологды, утвержденным решением Вологодской городской Думы от 29 декабря 2014 года № 171 (с последующими изменениями)).
3. Планируемым элементом планировочной структуры является улично-дорожная сеть (в соответствии с перечнем, утвержденным приказом Министерства строительства и жилищно-коммунального хозяйства РФ от 25 апреля 2017 г. № 738/ПР “Об утверждении видов элементов планировочной структуры”), ее границы совпадают с границами зоны планируемого размещения линейного объекта (за исключением участков для размещения локальных очистных сооружений).

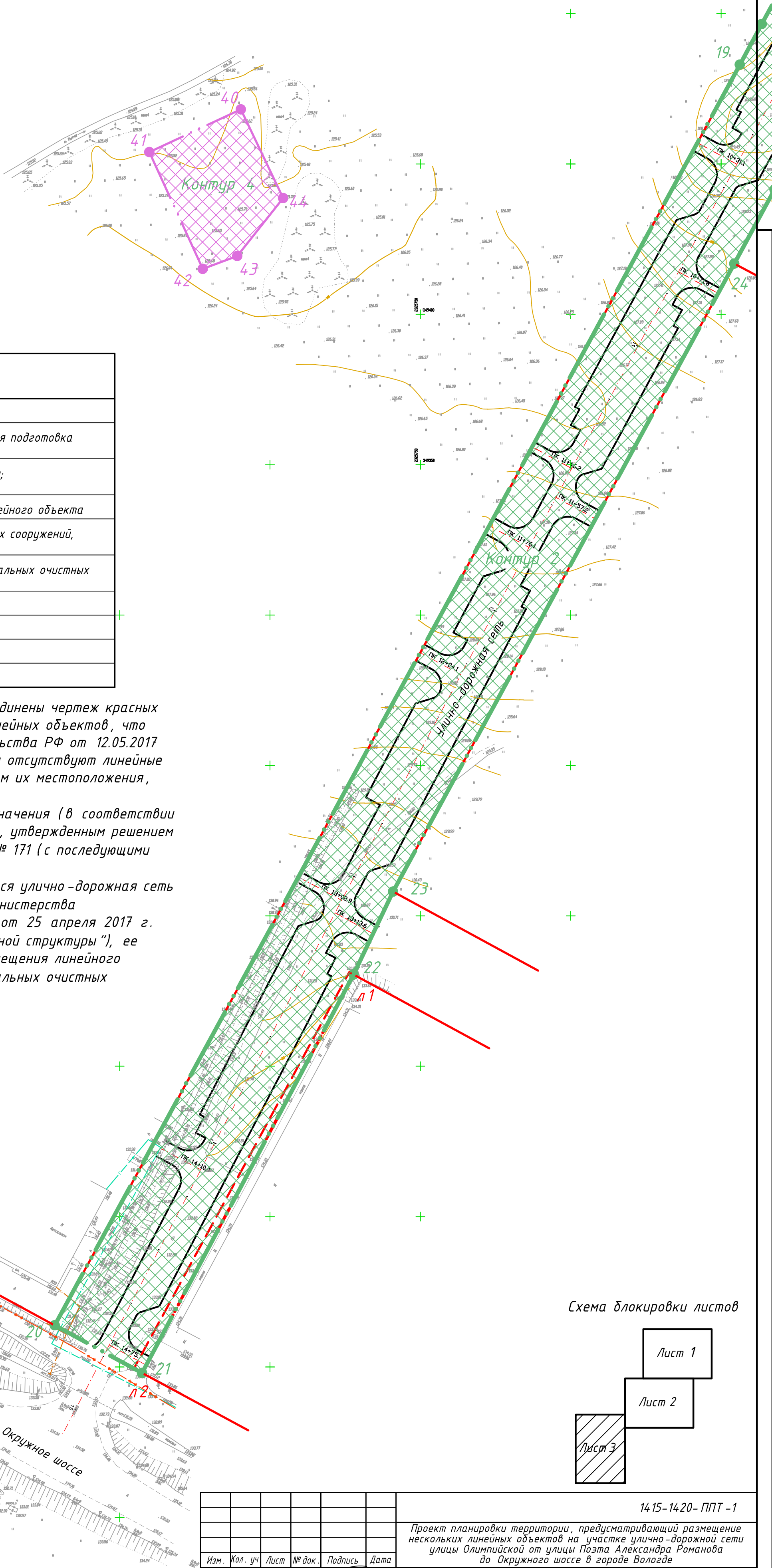
						14.15-14.20- ППТ – 1		
						Проект планировки территории, предусматривающий размещение нескольких линейных объектов на участке улично-дорожной сети улицы Олимпийской от улицы Поэта Александра Романова до Окружного шоссе в городе Вологде		
Изм.	Кол. уч	Лист	№ док.	Подпись	Дата		Стадия	Лист
Разработал	Порозов				03.23		П	2
Проверил	Радюк				03.23			3
						Чертеж красных линий и границ зон планируемого размещения линейных объектов		
ГИП	Шаравин				03.23	ЗАО		
Н. контр.	Мельникова				03.23	"Вологдаконсульт"		

Условные обозначения











Поз.	Обозначение
	Трасса линейного объекта
	Границы территории, в отношении которой осуществляется подготовка проекта планировки
	Границы планируемых элементов планировочной структуры; границы зон планируемого размещения линейного объекта
	Характерные точки границ планируемого размещения линейного объекта
	Границы зон планируемого размещения локальных очистных сооружений, входящих в состав линейного объекта
	Характерные точки границ планируемого размещения локальных очистных сооружений, входящих в состав линейного объекта
	Существующие красные линии
	Отменяемые красные линии
	Устанавливаемые красные линии
	Характерные точки устанавливаемых красных линий



Чертеж красных линий и границ зон
планируемого размещения линейных объектов



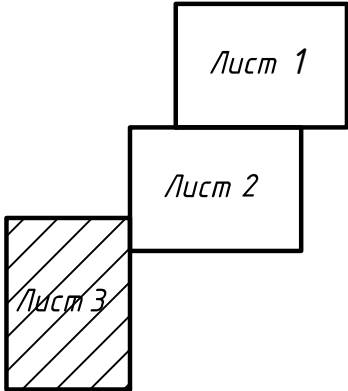
Условные обозначения

Поз.	Обозначение
	Трасса линейного объекта
	Границы территории, в отношении которой осуществляется подготовка проекта планировки
	Границы планируемых элементов планировочной структуры; границы зон планируемого размещения линейного объекта
 1	Характерные точки границ планируемого размещения линейного объекта
	Границы зон планируемого размещения локальных очистных сооружений, входящих в состав линейного объекта
 42	Характерные точки границ планируемого размещения локальных очистных сооружений, входящих в состав линейного объекта
	Существующие красные линии
	Отменяемые красные линии
	Устанавливаемые красные линии
 л1	Характерные точки устанавливаемых красных линий

- В графической части проекта планировки территории объединены чертеж красных линий и чертеж границ зон планируемого размещения линейных объектов, что допускается в соответствии с Постановлением Правительства РФ от 12.05.2017 № 564, п. 1 В границах Проекта планировки территории отсутствуют линейные объекты, подлежащие реконструкции в связи с изменением их местоположения, поэтому отражение зон таких объектов не требуется.
2. Вид территории общего пользования – улица местного значения (в соответствии с Генеральным планом городского округа города Вологды, утвержденным решением Вологодской городской Думы от 29 декабря 2014 года № 171 (с последующими изменениями)).
3. Планируемым элементом планировочной структуры является улично-дорожная сеть (в соответствии с перечнем, утвержденным приказом Министерства строительства и жилищно-коммунального хозяйства РФ от 25 апреля 2017 г. № 738/ПР “Об утверждении видов элементов планировочной структуры”), ее границы совпадают с границами зоны планируемого размещения линейного объекта (за исключением участков для размещения локальных очистных сооружений).

Перечень координат характерных точек устанавливаемых красных линий		
Условные номера точек	Координаты в системе координат МСК -35	
	X	Y
1	2	3
л1	349180,47	2325727,80
л2	349048,00	2325657,46

Схема блокировки листов



						14.15-14.20- ППТ -1		
						Проект планировки территории, предусматривающий размещение нескольких линейных объектов на участке улично-дорожной сети улицы Олимпийской от улицы Поэта Александра Романова до Окружного шоссе в городе Вологде		
Изм.	Кол. уч.	Лист	№ док.	Подпись	Дата	П	Стадия	Лист
Разработал	Порозов				03.23		Л	3
Проверил	Радяк				03.23			3
						Чертеж красных линий и границ зон планируемого размещения линейных объектов		
						ЗАО "Вологдаконсульт"		
						Формат А 2		