

4.	Принятие постановления Главы города Вологды о проведении публичных слушаний по проекту межевания территории линейного объекта в границах кадастрового квартала 35:24:0101001 на территории муниципального образования «Город Вологда»	Не позднее, чем через десять календарных дней со дня направления Департаментом градостроительства Администрации города Вологды проекта межевания территории линейного объекта в границах кадастрового квартала 35:24:0101001 на территории муниципального образования «Город Вологда» Главе города Вологды
5.	Организация и проведение Администрацией города Вологды публичных слушаний по проекту межевания территории линейного объекта в границах кадастрового квартала 35:24:0101001 на территории муниципального образования «Город Вологда»	Два месяца со дня опубликования постановления Главы города Вологды о проведении публичных слушаний по проекту межевания территории линейного объекта в границах кадастрового квартала 35:24:0101001 на территории муниципального образования «Город Вологда»
6.	Направление Департаментом градостроительства Администрации города Вологды Мэру города Вологды проекта межевания территории линейного объекта в границах кадастрового квартала 35:24:0101001 на территории муниципального образования «Город Вологда», протокола публичных слушаний и заключения о результатах публичных слушаний	Не позднее, чем через пятнадцать календарных дней со дня проведения публичных слушаний по проекту межевания территории линейного объекта в границах кадастрового квартала 35:24:0101001 на территории муниципального образования «Город Вологда»
7.	В случае принятия Мэром города Вологды решения об утверждении проекта межевания территории линейного объекта в границах кадастрового квартала 35:24:0101001 на территории муниципального образования «Город Вологда» - принятие постановления Администрации города Вологды об утверждении проекта межевания	В течение десяти календарных дней со дня направления Департаментом градостроительства Администрации города Вологды проекта межевания территории линейного объекта в границах кадастрового квартала 35:24:0101001 на территории муниципального образования «Город Вологда» Мэру города Вологды
8.	В случае принятия Мэром города Вологды решения о направлении на доработку проекта межевания территории линейного объекта в границах кадастрового квартала 35:24:0101001 на территории муниципального образования «Город Вологда» - направление письмом Департамента градостроительства Администрации города Вологды проекта межевания на доработку	В течение десяти календарных дней со дня направления Департаментом градостроительства Администрации города Вологды проекта межевания территории линейного объекта в границах кадастрового квартала 35:24:0101001 на территории муниципального образования «Город Вологда» Мэру города Вологды
9.	Доработка проекта межевания территории линейного объекта в границах кадастрового квартала 35:24:0101001 на территории муниципального образования «Город Вологда»	Порядок и сроки устанавливаются отдельно (в случае необходимости)
10.	Официальное опубликование постановления Администрации города Вологды об утверждении проекта межевания территории линейного объекта в границах кадастрового квартала 35:24:0101001 на территории муниципального образования «Город Вологда» в газете «Вологодские новости» и размещение на официальном сайте Администрации города Вологды в информационно-телекоммуникационной сети «Интернет»	В течение семи календарных дней со дня принятия постановления Администрации города Вологды об утверждении проекта межевания территории линейного объекта в границах кадастрового квартала 35:24:0101001 на территории муниципального образования «Город Вологда»

ПОСТАНОВЛЕНИЕ АДМИНИСТРАЦИИ ГОРОДА ВОЛОГДЫ ОТ 11 СЕНТЯБРЯ 2017 ГОДА № 1051 О ВНЕСЕНИИ ИЗМЕНЕНИЙ В ОТДЕЛЬНЫЕ МУНИЦИПАЛЬНЫЕ ПРАВОВЫЕ АКТЫ

На основании статей 27, 42 Устава муниципального образования «Город Вологда» ПОСТАНОВЛЯЮ:

1. Внести в постановление Администрации города Вологды от 5 мая 2011 года № 2343 «О создании Совета по стратегическому развитию, науке, инвестициям и инновациям» (с последующими изменениями) следующие изменения:

1.1. В наименовании, пункте 1 слово «, инвестициям» исключить.
1.2. В преамбуле слова «реализации инвестиционных проектов», «и повышения инвестиционной привлекательности» исключить.

2. Внести в состав Совета по стратегическому развитию, науке, инвестициям и инновациям, утвержденный постановлением Администрации города Вологды от 5 мая 2011 года № 2343 (с последующими изменениями), следующие изменения:

2.1. В наименовании слово «, инвестициям» исключить.
2.2. Ввести в состав Совета:
Логанова Алексея Петровича, председателя регионального отделения общероссийской общественной организации малого и среднего предпринимательства «Опора России», генерального директора ООО «Логасофт» (по согласованию);
Некрасова Василия Николаевича, председателя Совета молодых ученых и специалистов Вологодской области (по согласованию);
Пономареву Светлану Анатольевну, начальника Департамента стратегического планирования Вологодской области (по согласованию);

Сенько Юрия Владимировича, заместителя начальника Департамента экономического развития Вологодской области (по согласованию);
Цепу Вадима Георгиевича, заместителя Мэра города Вологды по социальным вопросам;

Шепеля Константина Владимировича, председателя Вологодского городского отделения РОП «Союз промышленников и предпринимателей Вологодской области», генерального директора ООО «Имидж» (по согласованию).

2.3. Вывести из состава Совета А.А. Груздева, А.А. Мельникова.
2.4. Наименование должности Галюка Василия Владимировича перед словом «генеральный» дополнить словами «президент Ассоциации «Машиностроительные предприятия Вологодской области»».

3. Внести в Положение о Совете по стратегическому развитию, науке, инвестициям и инновациям, утвержденное постановлением Администрации города Вологды от 5 мая 2011 года № 2343 (с последующими изменениями), следующие изменения:

3.1. В наименовании, пункте 1.1 слово «, инвестициям» исключить.
3.2. Пункт 1.2 изложить в следующей редакции:
«1.2. Совет является консультативным органом Администрации города Вологды, образованным в целях рассмотрения и разработки направлений стратегического развития, предложений по научной, научно-технической, технологической и инновационной политике муниципального образования «Город Вологда», а также повышения эффективности взаимодействия органов местного самоуправления, научных и образовательных организаций, промышленных предприятий в интересах решения задач социально-экономического, инновационного и научно-технического развития муниципального образования «Город Вологда»».

3.3. В пункте 2.1 слова «и повышения инвестиционной привлекательности» исключить.
3.4. Подпункт 2.3.1 пункта 2.3 исключить.
3.5. Подпункты 2.3.2 – 2.3.5 пункта 2.3 считать пунктами 2.3.1 – 2.3.4 пункта 2.3 соответственно.

3.6. В подпункте 2.3.2 пункта 2.3 (в новой нумерации) слова «и привлечение инвестиций в экономику и социальную сферу города» исключить.

3.7. В пункте 3.2 слово «, инвестиционной» исключить.
3.8. В пункте 3.3 слово «, инвестиционных» исключить.
3.9. Пункт 4.1 перед словами «органов местного самоуправления» дополнить словами «органов исполнительной государственной власти Вологодской области».

3.10. Пункт 4.4 изложить в следующей редакции:
«4.4. Председатель Совета:

4.4.1. Руководит деятельностью Совета.
4.4.2. Проводит заседания Совета.
4.4.3. Утверждает протоколы заседаний Совета.
4.4.4. Распределяет обязанности между членами Совета.»

3.11. Пункт 4.10 дополнить абзацем следующего содержания:
«Копии протокола или выписки из протокола рассылаются заинтересованным лицам.»

4. Внести изменение в Перечень координационных и консультативных органов Администрации города Вологды, утвержденный постановлением Главы города Вологды от 18 июля 2008 года № 3866 (с последующими изменениями), исключив в пункте 1.13 раздела 1 слово «, инвестициям».

5. Настоящее постановление подлежит опубликованию в газете «Вологодские новости» и размещению на официальном сайте Администрации города Вологды в информационно-телекоммуникационной сети «Интернет».

Мэр города Вологды А.А. ТРАВНИКОВ

ПОСТАНОВЛЕНИЕ АДМИНИСТРАЦИИ ГОРОДА ВОЛОГДЫ ОТ 14 СЕНТЯБРЯ 2017 ГОДА № 1055 О ПРОВЕДЕНИИ В 2017 ГОДУ ОСЕННЕГО МЕСЯЧНИКА ПО БЛАГОУСТРОЙСТВУ ТЕРРИТОРИИ МУНИЦИПАЛЬНОГО ОБРАЗОВАНИЯ «ГОРОД ВОЛОГДА»

В целях приведения территории муниципального образования «Город Вологда» в надлежащее санитарное состояние, улучшения экологической обстановки и подготовки улично - дорожной сети к зимнему сезону, на основании статьи 16 Федерального закона от 6 октября 2003 года № 131-ФЗ «Об общих принципах организации местного самоуправления в Российской Федерации» (с последующими изменениями), Правил благоустройства муниципального образования «Город Вологда», утвержденных решением Вологодской городской Думы от 2 апреля 2007 года № 392 (с последующими изменениями), статей 27, 44 Устава муниципального образования «Город Вологда» ПОСТАНОВЛЯЮ:

1. Провести в период с 1 по 31 октября 2017 года осенний месячник по благоустройству территории муниципального образования «Город Вологда».

2. Объявить 7 октября 2017 года днем проведения общегородского субботника по уборке и благоустройству территории муниципального образования «Город Вологда».

3. Юридическим и физическим лицам в период осеннего месячника по благоустройству территории обратить внимание на необходимость соблюдения Правил благоустройства муниципального образования «Город Вологда», утвержденных решением Вологодской городской Думы от 2 апреля 2007 года № 392 (с последующими изменениями), в части выполнения мероприятий по санитарной очистке и благоустройству территорий, определенных в соответствии с Правилами благоустройства.

4. Департаменту городского хозяйства Администрации города Вологды (А.С.Мусихин) организовать работы по вывозу мусора от муниципальных учреждений и предприятий муниципального образования «Город Вологда» и с придорожных газонов, сбору (приему) мусора и смёта от физических и юридических лиц в период проведения осеннего месячника по благоустройству за счет средств, предусмотренных в бюджете города Вологды.

5. Рекомендовать Управлению Роспотребнадзора по Вологодской области (И.А.Кузнецова), Управлению Министерства внутренних дел Российской Федерации по городу Вологде (Д.А.Дугинов), ОГИБДД УМВД России по городу Вологде (Ю.И.Макаровский), Отделу надзорной деятельности и профилактической работы по городу Вологде Управления надзорной деятельности и профилактической работы Главного управления МЧС России по Вологодской области (И.В.Росляков) обеспечить контроль за соблюдением требований законодательства на территории муниципального образования «Город Вологда» в соответствии с установленной компетенцией.

6. Административному департаменту Администрации города Вологды (А.Н.Никитин) осуществлять постоянный контроль за выполнением требований Правил благоустройства.

7. Управлению информации и общественных связей Администрации города (М.В.Одинцов) подготовить обращение в средствах массовой информации к населению города, трудовым коллективам, общественным объединениям по участию в проведении осеннего месячника по благоустройству города Вологды и общегородском субботнике.

8. Контроль за выполнением настоящего постановления возложить на заместителя Мэра города Вологды - начальника Департамента городского хозяйства Администрации города Вологды А.С.Мусихина.

9. Настоящее постановление подлежит официальному опубликованию в газете «Вологодские новости» и размещению на официальном сайте Администрации города Вологды в информационно-телекоммуникационной сети «Интернет».

Исполняющий обязанности

Мэра города Вологды

первый заместитель

Мэра города Вологды С.А. ВОРОПАНОВ

ПОСТАНОВЛЕНИЕ АДМИНИСТРАЦИИ ГОРОДА ВОЛОГДЫ ОТ 15 СЕНТЯБРЯ 2017 ГОДА № 1070 ОБ ОСВОБОЖДЕНИИ ЗЕМЕЛЬНОГО УЧАСТКА ОТ САМОВОЛЬНО УСТАНОВЛЕННОГО ОБЪЕКТА ДВИЖИМОГО ИМУЩЕСТВА

В соответствии с решением Вологодской городской Думы от 25 июня 2015 года № 422 «Об утверждении Положения о порядке освобождения земельных участков от самовольно установленных объектов движимого имущества» (с последующими изменениями), на основании статей 27, 44 Устава муниципального образования «Город Вологда» ПОСТАНОВЛЯЮ:

1. Освободить земельный участок в границах кадастрового квартала 35:24:0201018 по адресу: г. Вологда, ул. Октябрьская, вблизи дома № 27 (остановка «ул. Кирова») от самовольно установленного объекта движимого имущества: тонара.

2. Административному департаменту Администрации города Вологды организовать проведение работ по освобождению земельного участка, указанного в пункте 1 настоящего постановления, в установленном порядке.

3. Контроль за выполнением настоящего постановления возложить на Административный департамент Администрации города Вологды.

4. Настоящее постановление подлежит опубликованию в газете «Вологодские новости» и размещению на официальном сайте Администрации города Вологды в информационно-телекоммуникационной сети «Интернет».

Исполняющий обязанности

Мэра города Вологды

первый заместитель

Мэра города Вологды С.А. ВОРОПАНОВ

ПОСТАНОВЛЕНИЕ АДМИНИСТРАЦИИ ГОРОДА ВОЛОГДЫ ОТ 15 СЕНТЯБРЯ 2017 ГОДА № 1073 ОБ УТВЕРЖДЕНИИ ПРОЕКТА ПЛАНИРОВКИ И ПРОЕКТА МЕЖЕВАНИЯ ТЕРРИТОРИИ, РАСПОЛОЖЕННОЙ ПО АДРЕСУ: Г. ВОЛОГДА, ВБЛИЗИ ДОМОВ №№ 26, 26А, 28 ПО ПРЕЧИСТЕНСКОЙ НАБЕРЕЖНОЙ

Рассмотрев заявление ООО «Культура и спорт», зарегистрированное в Администрации города Вологды за вх. № 12-0-3/459, представленные документы, заключение о результатах публичных слушаний от 10 июля 2017 года, руководствуясь статьями 42, 43, 46, 46.1, 46.2 Градостроительного кодекса Российской Федерации (в редакции, действовавшей до 01 января 2017 года), пунктом 4 статьи 9 Федерального закона от 03 июля 2016 года № 373-ФЗ «О внесении изменений в Градостроительный кодекс Российской Федерации, отдельные законодательные акты Российской Федерации в части совершенствования регулирования подготовки, согласования и утверждения документации по планировке территории и обеспечения комплексного и устойчивого развития территорий и признании утратившими силу отдельных положений законодательных актов Российской Федерации», решением Вологодской городской Думы от 30 июня 2005 год № 275 «О разграничении полномочий органов местного самоуправления муниципального образования «Город Вологда» в области градостроительной деятельности» (с последующими изменениями), статьями 27, 44 Устава муниципального образования «Город Вологда», ПОСТАНОВЛЯЮ:

1. Утвердить прилагаемые проект планировки и проект межевания территории, расположенной по адресу: г. Вологда, вблизи домов №№ 26, 26а, 28 по Пречистенской набережной.

2. Настоящее постановление подлежит официальному опубликованию в газете «Вологодские новости» и размещению на официальном сайте Администрации города Вологды в информационно-телекоммуникационной сети «Интернет».

Исполняющий обязанности

Мэра города Вологды

первый заместитель

Мэра города Вологды С.А. ВОРОПАНОВ

УТВЕРЖДЕН
постановлением Администрации города Вологды
от 15.09.2017 № 1073

**Проект межевания территории, расположенной по адресу:
г. Вологда, вблизи домов №№ 26, 26а, 28 по Пречистенской набережной**

Вологда
2017

Содержание

№ п/п	Наименование документа	Страница
Пояснительная записка		
1.1	Введение	3
1.2	Характеристики территории, подлежащей межеванию	4
1.3	Зоны с особыми условиями использования территории	7
1.4	Характеристики образуемого земельного участка	7
Графические приложения		
1	Чертеж межевания территории	13
2	Схема расположения территории межевания в границах территориальных зон	14

1.1. Введение

Проект межевания земельного участка по Пречистенской набережной в городе Вологде разработан с целью определения местоположения границ образуемых земельных участков.

Для выполнения работ по разработке проекта межевания территории по Пречистенской набережной в городе Вологде использованы:

- постановление Администрации города Вологды от 10 декабря 2014 года № 9720 «О развитии застроенной территории вблизи домов №№ 26, 26а, 28 по Пречистенской набережной в городе Вологде»;
- договор о развитии застроенной территории вблизи домов №№ 26, 26а, 28 по Пречистенской набережной в городе Вологде от 01 сентября 2016 г. № 01/16ДГ;
- Правила землепользования и застройки города Вологды, утвержденные решением Вологодской городской думы от 26 июня 2009 года № 72 (с последующими изменениями);
- выписка из Единого государственного реестра недвижимости № 99/2017/12388068 от 21 марта 2017 года на земельный участок с кадастровым номером 35:24:0202005:96;
- выписка из Единого государственного реестра недвижимости № 99/2017/12388056 от 21 марта 2017 года на земельный участок с кадастровым номером 35:24:0202005:571;
- выписка из Единого государственного реестра недвижимости № 99/2017/12388057 от 21 марта 2017 года на земельный участок с кадастровым номером 35:24:0202005:573;

материалы инженерных изысканий, выполненные ООО «Земельно-кадастровая служба».

Документация по межеванию территории разработана согласно требованиям законодательных актов и рекомендаций

- следующих нормативных документов:
- Градостроительного кодекса Российской Федерации;
- Земельного кодекса Российской Федерации;
- СП 42.13330.2016 «Градостроительство. Планировка и застройка городских и сельских поселений»;
- Постановления Госстроя России от 29 октября 2002 года № 150 «Об утверждении инструкции о порядке разработки, согласования, экспертизы и утверждения градостроительной документации».

1.2. Характеристика территории, подлежащей межеванию

Территория проекта межевания расположена в центральной части города Вологды внутри кадастрового квартала 35:24:0202005 вблизи домов №№ 26, 26а, 28 по Пречистенской набережной.

Категория земель – земли населенных пунктов.

Проект межевания выполнен в отношении территории, расположенной в границах кадастрового квартала 35:24:0202005. Формирование земельных участков осуществляется из участков, находящихся в муниципальной собственности, земельных участков, государственная собственность на которые не разграничена, путем перераспределения земель, находящихся в государственной или муниципальной собственности, в соответствии с главой V.4. Земельного кодекса Российской Федерации.

Каталог координат углов поворота изменяемых земельных участков, представлен в таблице 1.

Таблица 1

Сведения о характерных точках границы земельного участка с кадастровым номером 35:24:0202005:96 (743 кв. м)			
Обозначение характерных точек границ	Координаты в МСК - 35, м		
	X	Y	
1	2	3	
15	353467,09	2327597,71	
14	353461,76	2327602,92	
13	353484,39	2327626,91	
12	353484,65	2327627,11	
11	353501,61	2327610,22	
4	353500,93	2327609,66	
5	353474,45	2327587,62	
15	353467,09	2327597,71	
Сведения о характерных точках границы земельного участка с кадастровым номером 35:24:0202005:571 (7934 кв. м)			
Обозначение характерных точек границ	Координаты в МСК - 35, м		
	X	Y	
1	2	3	
18	353541,36	2327563,33	
19	353524,08	2327587,06	
3	353504,51	2327606,17	
2	353481,28	2327586,80	
1	353484,69	2327582,18	
10	353450,59	2327555,04	
9	353443,51	2327564,10	
20	353433,54	2327554,50	
21	353440,03	2327546,65	
22	353460,15	2327521,19	
23	353464,62	2327524,72	
24	353480,01	2327507,03	
25	353479,88	2327515,64	
26	353483,63	2327518,32	
16	353517,80	2327546,36	
17	353539,66	2327562,09	
18	353541,36	2327563,33	
Сведения о характерных точках границы земельного участка с кадастровым номером 35:24:0202005:573 (430 кв. м)			
Обозначение характерных точек границ	Координаты в МСК - 35, м		
	X	Y	
1	2	3	
3	353504,51	2327606,17	
4	353500,93	2327609,66	
5	353474,45	2327587,62	
6	353477,80	2327583,09	
7	353451,47	2327562,13	
8	353447,24	2327567,69	
9	353443,51	2327564,10	
10	353450,59	2327555,04	

Обозначение характерных точек границ	Координаты в ГСК, м	
	X	Y
1	4	5
4	-268,86	1389,32
11	-268,19	1389,90
12	-285,48	1406,44
13	-285,74	1406,24
14	-307,89	1381,80
15	-302,45	1376,70
5	-294,89	1366,76
4	-268,86	1389,32
Сведения о характерных точках границы земельного участка с кадастровым номером 35:24:0202005:571		
Обозначение характерных точек границ	Координаты в ГСК, м	
	X	Y
1	4	5
18	-227,51	1343,81
19	-245,26	1367,19
3	-265,20	1385,90
2	-288,04	1366,07
1	-284,54	1361,52
10	-318,09	1333,71
9	-325,35	1342,63
20	-335,13	1332,83
21	-328,48	1325,11
22	-307,86	1300,05
23	-303,46	1303,67
24	-287,72	1286,30
25	-288,02	1294,90
26	-284,33	1297,66
16	-250,72	1326,37
17	-229,18	1342,54
18	-227,51	1343,81
Сведения о характерных точках границы земельного участка с кадастровым номером 35:24:0202005:573		
Обозначение характерных точек границ	Координаты в ГСК, м	
	X	Y
1	4	5
3	-265,20	1385,90
4	-268,86	1389,32
5	-294,89	1366,76
6	-291,45	1362,30
7	-317,36	1340,81
8	-321,70	1346,29
9	-325,35	1342,63
10	-318,09	1333,71
1	-284,54	1361,52
2	-288,04	1366,07
3	-265,20	1385,90

1.3. Зоны с особыми условиями использования территорий

Территория проекта межевания расположена в зоне регулирования застройки 1-Б категории И-3, зоне регулирования застройки 2-й категории И-4, зоне археологического наблюдения А-2, установленных постановлением Правительства Вологодской области от 28 декабря 2009 года № 2087 «Об утверждении границ зон охраны объектов культурного наследия, расположенных на территории г. Вологды, градостроительных регламентов и режимов использования земель в пределах указанных границ» (с последующими изменениями). К последующей застройке территории проекта межевания применяются градостроительные регламенты в границах зон охраны объектов культурного наследия, расположенных на территории г. Вологды, и режимы использования земель на территории памятников и в границах зон охраны объектов культурного наследия, расположенных на территории г. Вологды.

1.4. Характеристики образуемого земельного участка

Проектом межевания территории предусмотрено образование земельных участков общей площадью 7946 м².

Каталог координат углов поворота образуемых земельных участков представлен в таблице 2.

Таблица 2

Сведения об образуемых земельных участках МСК35					
1. Сведения о характерных точках границ образуемых земельных участков					
Обозначение земельного участка		:ЗУ1			
Зона №	Обозначение характерных точек границ	Координаты, м		Ср. квадр. погрешность положения характерной точки (М), м	Описание закрепления точки
		X	Y		
1	2	3	4	5	
6	353477,80	2327583,09	0,1	-	
н2	353502,96	2327608,89	0,1	-	
11	353501,61	2327610,22	-	-	
12	353484,65	2327627,11	-	-	
13	353484,39	2327626,91	0,1	-	
14	353461,76	2327602,92	0,1	-	
15	353467,09	2327597,71	0,1	-	
5	353474,45	2327587,62	0,1	-	
6	353477,80	2327583,09	0,1	-	
Обозначение земельного участка		:ЗУ2			
Зона №	Обозначение характерных точек границ	Координаты, м		Ср. квадр. погрешность положения характерной точки (М), м	Описание закрепления точки
		X	Y		
1	2	3	4	5	
н5	353476,40	2327575,58	0,1	-	
н13	353506,82	2327537,35	0,1	-	
16	353517,80	2327546,36	0,1	-	
17	353539,66	2327562,09	0,1	-	
н14	353541,77	2327563,61	0,1	-	
н15	353523,00	2327588,94	0,1	-	
н1	353506,50	2327605,36	0,1	-	
н6	353481,16	2327579,37	0,1	-	
н5	353476,40	2327575,58	0,1	-	
Обозначение земельного участка		:ЗУ3			
Зона №	Обозначение характерных точек границ	Координаты, м		Ср. квадр. погрешность положения характерной точки (М), м	Описание закрепления точки
		X	Y		
1	2	3	4	5	
н5	353476,40	2327575,58	0,1	-	
10	353450,59	2327555,04	0,1	-	
н4	353441,29	2327547,63	0,1	-	
н12	353480,20	2327496,79	0,1	-	
24	353480,01	2327507,03	0,1	-	
25	353479,88	2327515,64	0,1	-	

Обозначение земельного участка	Координаты, м			Ср.кв.др. погрешность положения характерной точки (М), м	Описание закрепления точки
Зона №	Х	У	4	5	
Обозначение земельного участка :ЗУ4					
1	2	3	4	5	
н4	353441,29	2327547,63	0,1	-	
н3	353434,97	2327555,88	0,1	-	
20	353433,54	2327554,50	0,1	-	
н7	353426,74	2327547,33	0,1	-	
н8	353423,04	2327550,97	-	-	
н9	353422,61	2327504,45	-	-	
н10	353430,19	2327496,86	-	-	
н11	353468,26	2327496,43	0,1	-	
н12	353480,20	2327496,79	0,1	-	
н4	353441,29	2327547,63	0,1	-	
Обозначение земельного участка :ЗУ5					
Зона №	Координаты, м			Ср.кв.др. погрешность положения характерной точки (М), м	Описание закрепления точки
1	2	3	4	5	
6	353477,80	2327583,09	0,1	-	
7	353451,47	2327562,13	0,1	-	
8	353447,24	2327567,69	0,1	-	
9	353443,51	2327564,10	0,1	-	
н3	353434,97	2327555,88	0,1	-	
н4	353441,29	2327547,63	0,1	-	
10	353450,59	2327555,04	0,1	-	
н5	353476,40	2327575,58	0,1	-	
н6	353481,16	2327579,37	0,1	-	
н1	353506,50	2327605,36	0,1	-	
н2	353502,96	2327608,89	0,1	-	
6	353477,80	2327583,09	0,1	-	
Сведения об образуемых земельных участках в ГСК					
1. Сведения о характерных точках границ образуемых земельных участков					
Обозначение земельного участка :ЗУ1					
Обозначение характерных точек границ	Координаты, м		Ср.кв.др. погрешность положения характерной точки (М), м	Описание закрепления точки	
1	2	3	4	5	
6	-291,45	1362,30	-	-	
н2	-266,81	1388,59	0,1	-	
11	-268,19	1389,90	-	-	
12	-285,48	1406,44	-	-	
13	-285,74	1406,24	0,1	-	
14	-307,89	1381,80	0,1	-	
15	-302,45	1376,70	0,1	-	
5	-294,89	1366,76	0,1	-	
6	-291,45	1362,30	-	-	
Обозначение земельного участка :ЗУ2					
Обозначение характерных точек границ	Координаты, м		Ср.кв.др. погрешность положения характерной точки (М), м	Описание закрепления точки	
1	2	3	4	5	
н5	-292,70	1354,76	0,1	-	
н13	-261,52	1317,15	0,1	-	
16	-250,72	1326,37	0,1	-	
17	-229,18	1342,54	0,1	-	
н14	-227,10	1344,10	0,1	-	
н15	-246,37	1369,05	0,1	-	
н1	-263,20	1385,13	0,1	-	
н6	-288,01	1358,64	0,1	-	
н5	-292,70	1354,76	0,1	-	
Обозначение земельного участка :ЗУ3					
Обозначение характерных точек границ	Координаты, м		Ср.кв.др. погрешность положения характерной точки (М), м	Описание закрепления точки	
1	2	3	4	5	
н5	-292,70	1354,76	0,1	-	
10	-318,09	1333,71	0,1	-	
н4	-327,24	1326,11	0,1	-	
н12	-287,32	1276,06	0,1	-	
24	-287,72	1286,30	0,1	-	
н25	-288,02	1294,90	0,1	-	
26	-284,33	1297,66	0,1	-	
н13	-261,52	1317,15	0,1	-	
н5	-292,70	1354,76	0,1	-	
Обозначение земельного участка :ЗУ4					
Обозначение характерных точек границ	Координаты, м		Ср.кв.др. погрешность положения характерной точки (М), м	Описание закрепления точки	
1	2	3	4	5	
н4	-327,24	1326,11	0,1	-	
н3	-333,73	1334,24	0,1	-	
20	-335,13	1332,83	0,1	-	
н7	-341,79	1325,52	0,1	-	
н8	-345,56	1329,09	-	-	
н9	-345,06	1282,57	-	-	
н10	-337,33	1275,13	-	-	
н11	-299,25	1275,46	0,1	-	
н12	-287,32	1276,06	0,1	-	
н4	-327,24	1326,11	0,1	-	
Обозначение земельного участка :ЗУ5					
Обозначение характерных точек границ	Координаты, м		Ср.кв.др. погрешность положения характерной точки (М), м	Описание закрепления точки	
1	2	3	4	5	
6	-291,45	1362,30	-	-	
7	-317,36	1340,81	-	-	
8	-321,70	1346,29	0,1	-	
н3	-333,73	1334,24	0,1	-	
н4	-327,24	1326,11	0,1	-	
10	-318,09	1333,71	0,1	-	
н5	-292,70	1354,76	0,1	-	
н6	-288,01	1358,64	0,1	-	
н1	-263,20	1385,13	0,1	-	
н2	-266,81	1388,59	0,1	-	
6	-291,45	1362,30	-	-	

Технико-экономические показатели образуемых земельных участков и виды разрешенного использования представлены в таблице 3.

Таблица 3

Обозначение образуемых земельных участков	Площадь участка, м.кв.	Вид разрешенного использования
:ЗУ 1	876	Малозэтажные жилые дома
:ЗУ 2	2249	Малозэтажные жилые дома
:ЗУ 3	2309	Малозэтажные жилые дома
:ЗУ 4	1973	Физкультурно-оздоровительные сооружения
:ЗУ 5	539	Земельные участки (территории) общего пользования

Ведомость образуемых земельных участков представлена в таблице 4.

Таблица 4

Обозначение образуемого земельного участка	Кадастровый номер изменяемого земельного участка	Часть площади изменяемого земельного участка м кв.	Площадь образуемого земельного участка м кв.
ЗУ1	35:24:0202005:573 35:24:0202005:96 Собственность муниципального образования «Город Вологда»	131 745	876
ЗУ2	35:24:0202005:571	2249	2249
ЗУ3	35:24:0202005:571 Собственность муниципального образования «Город Вологда» и земли, государственная собственность на которые не разграничена	2159 150	2309
ЗУ4	35:24:0202005:571 Собственность муниципального образования «Город Вологда» и земли, государственная собственность на которые не разграничена	60 1913	1973
ЗУ5	35:24:0202005:571 35:24:0202005:573 Собственность муниципального образования «Город Вологда» и земли, государственная собственность на которые не разграничена	238 296 5,0	539

Чертеж межевания территории

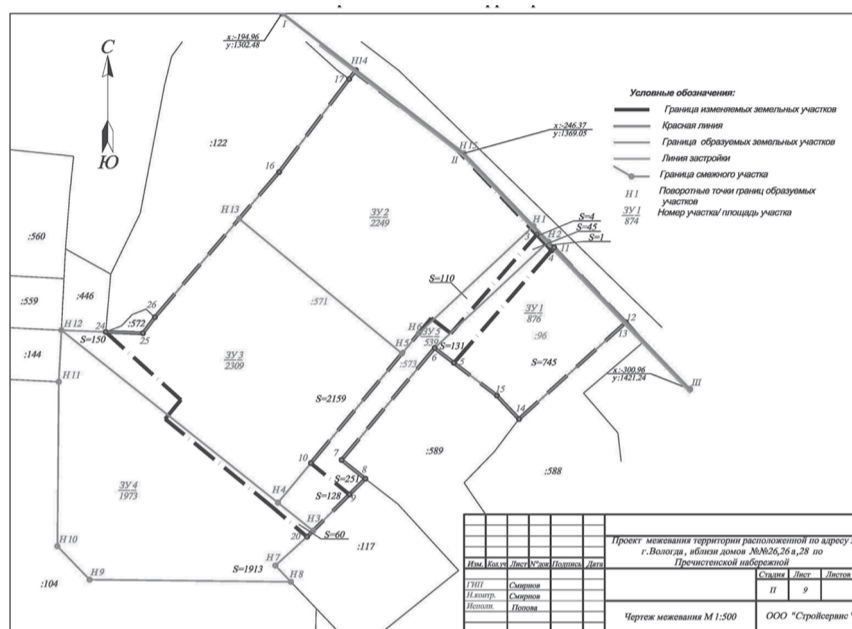
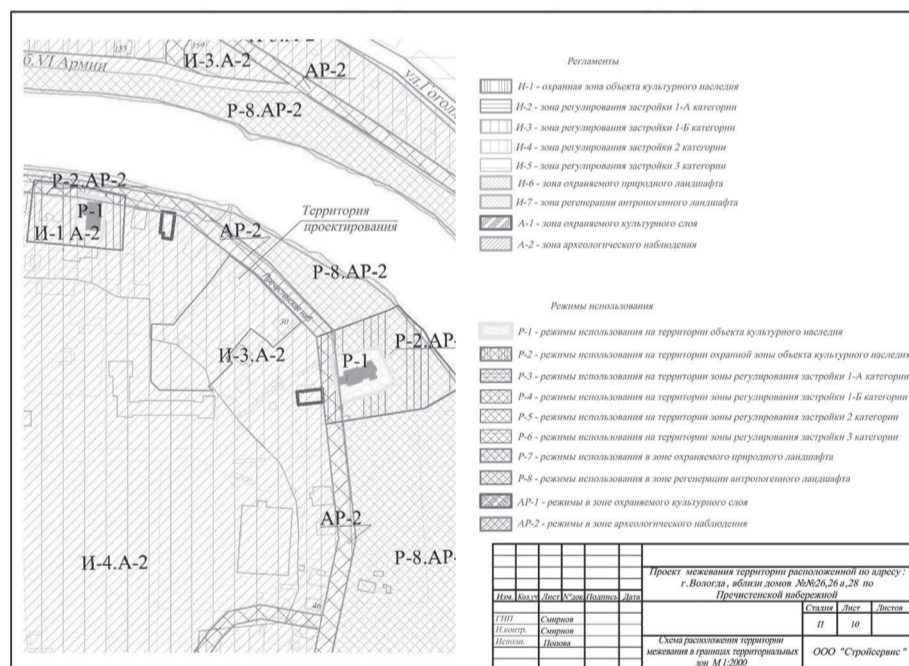


Схема расположения территории межевания в границах территориальных зон



УТВЕРЖДЕН
 постановлением Администрации
 города Вологды
 от 15.09.2017 № 1073

Проект планировки территории, расположенной по адресу: г. Вологда, вблизи домов №№ 26, 26а, 28 по Пречистенской набережной

Вологда
 2017 г

СОДЕРЖАНИЕ

1. Введение
 2. Общие данные
 3. Цели и задачи
 4. Архитектурно-планировочное решение
 5. Расчет объектов социального и культурно-бытового назначения
 6. Инженерная инфраструктура
 7. Мероприятия по установлению красных линий
 8. Основные технико-экономические показатели
- План красных линий с эскизом застройки
 Разбивочный план
 Сводный план инженерного обеспечения территории

1. Введение

Проект планировки застроенной территории вблизи домов №№ 26, 26а, 28 по Пречистенской набережной в городе Вологде разработан ООО «Стройсервис» в 2017 году. Заказчиком на проектирование является ООО «Культура и спорт».

Настоящий проект разработан в М 1:1000, в государственной системе координат МСК-35 и Балтийской системе высот. Площадь проекта планировки – 7946 м² в связи с уточнением координат границ территории проектирования. Площадь застроенной территории на основании договора о развитии застроенной территории от 01 сентября 2016 года № 01/16ДГ – 7939 м². Проект планировки разработан с соблюдением положений Градостроительного кодекса Российской Федерации, Земельного кодекса Российской Федерации, Инструкции о порядке разработки, согласования и утверждения градостроительной документации, утвержденной приказом Госстроя РФ от 29 октября 2002 года № 150, региональных нормативов градостроительного проектирования Вологодской области, утвержденных постановлением Правительства Вологодской области от 11 сентября 2016 года № 338 «Об утверждении региональных нормативов градостроительного проектирования Вологодской области», нормативов градостроительного проектирования муниципального образования «Город Вологда», утвержденных решением Вологодской городской Думы от 31 мая 2010 года № 357 (с последующими изменениями), Правил землепользования и застройки города Вологды, утвержденных решением Вологодской городской Думы от 26 июня 2009 года № 72 (с последующими изменениями), других действующих законодательных актов.

Проект планировки застроенной территории выполнен на основании:

- постановления Администрации города Вологда от 10 декабря 2014 года № 9720 «О развитии застроенной территории вблизи домов №№ 26, 26а, 28 по Пречистенской набережной в городе Вологде» (с последующими изменениями);
- договора о развитии застроенной территории № 01/16ДГ от 01 сентября 2016 года.

2. Общие данные

Проектируемая территория частично застроена. Имеются 2-х этажный жилой дом, многочисленные инженерные сети, зеленые насаждения. Рельеф участка ровный.

Территория расположена в зоне регулирования застройки 1-Б категории И-3, зоне регулирования застройки 2-й категории И-4, зоне археологического наблюдения А-2, установленных постановлением Правительства Вологодской области от 28 декабря 2009 года № 2087 «Об утверждении границ зон охраны объектов культурного наследия, расположенных на территории г. Вологды, градостроительных регламентов и режимов использования земель в пределах указанных границ» (с последующими изменениями). К последующей застройке территории применяются градостроительные регламенты в границах зон охраны объектов культурного наследия, расположенных на территории г. Вологды, и режимы использования земель на территории памятников.

3. Цели и задачи

Целью подготовки проекта планировки территории является обеспечение устойчивого развития территорий в структуре города, создание благоприятной среды жизнедеятельности человека, установление границы земельного участка с учетом размещения объекта капитального строительства и элементов планировочной структуры.

Для достижения указанной цели необходимо решение следующих задач:

- улучшение жилищных условий населения и качества жилищного фонда;
- учет доступности системы обслуживания населения;
- обеспечение развития и совершенствования транспортной и инженерной инфраструктур;
- эффективное использование территории с учетом современных тенденций градостроительного освоения городской среды.

4. Архитектурно-планировочное решение

Предлагаемая застройка разработана на основании технического задания заказчика.

Проектом предусматривается раздел данной территории на пять земельных участков, в том числе три - под застройку малоэтажными жилыми домами, один - для строительства спортивного центра с подземным паркингом и один участок под земли общего пользования для устройства проезда.

Плотность и тип застройки обусловлены территориальной зоной застройки среднетажными жилыми домами Ж-2, установленной Правилами землепользования и застройки города Вологды, утвержденными решением Вологодской городской Думы от 26 июня 2009 года № 72 (с последующими изменениями), техническим заданием и экономическими факторами.

5. Расчет объектов социального и культурно-бытового назначения

Согласно заданию на проектирование проектом предусмотрено размещение здания спортивного центра с подземным паркингом (физкультурно-оздоровительные сооружения) на территории проекта планировки. Строительство центра финансируется за счет частных средств.

№ п/п	Наименование объекта	Единицы измерения	Минимальная обеспеченность	Принято по проекту	Примечания
1	Спортивный центр с подземным паркингом	Объект	По заданию на проектирование	1	

6. Инженерная инфраструктура

6.1. Водоснабжение и водоотведение

6.1.1. Водоснабжение

Водоснабжение проектируемых объектов выполняется на основании технических условий МУП ЖКХ «Вологдагорводоканал» № 10380 от 22 ноября 2016 года. Для бесперебойного водоснабжения, а также для наружного пожаротушения предусматривается объединенный хозяйственно-питьевой противопожарный водопровод по кольцевой схеме. Наружное пожаротушение осуществляется от существующих пожарных гидрантов, установленных через 100-150 метров.

Наружные сети водопровода запроектированы из полиэтиленовых труб марки ПНД «Т» 0160 по ГОСТ 18599-2001.

Глубина заложения водопроводной сети принята от 2,2 до 2,6 м от проектной отметки земли.

Расчетные расходы воды складываются из:

расходов воды на хозяйственно-питьевые нужды согласно СНиП 2.04.01-85* и ТСН Виб-97МО;

расходов воды на наружное пожаротушение, принятых в соответствии с СП 8.13330.2009.

Расходы воды на наружное пожаротушение составляют 15 л/сек. Продолжительность тушения пожара - 3 часа.

6.1.2. Водоотведение

Водоотведение от проектируемых объектов выполняется на основании технических условий МУП ЖКХ «Вологдагорводоканал» № 10380 от 22 ноября 2016 года. Канализование осуществляется в существующие сети согласно техническим условиям.

Проектируемая канализационная сеть выполняется из полиэтиленовых труб ПНД «Т» по ГОСТ 18599-2001.

На проектируемой сети устанавливаются круглые колодцы из железобетонных элементов. Глубина напорной сети от 1,5 до 3,0 м.

6.1.3. Водосток

Дренажное проектирование территории выполняется на основании технических условий МУП ЖКХ «Вологдагорводоканал» № 10380 от 22 ноября 2016 года. Дождевые и талые воды с проектируемой территории отводятся самотеком по рельефу с дальнейшим сбросом в существующие сети города.

Площадь водосбора составляет 7934 кв.м.

6.2. Газоснабжение

Газоснабжение проектируемых объектов осуществляется на основании технических условий АО «Газпром газораспределение Вологда» № 4/00611-3 от 22 ноября 2016 года. Проектом предусматривается подключение к существующему газопроводу низкого давления. Точка подключения определяется согласно технических условий, выданных АО «Газпром газораспределение Вологда». Газоснабжение проектируемой территории планируется газопроводом низкого давления из полиэтиленовых труб, прокладка - подземная, на глубине 0,9 м и более от поверхности земли.

Расчетная численность населения на проектируемой территории составляет 20 человек. В каждой квартире, запроектированной в двухквартирных домах, предусматривается установка двухконтурного газового котла для целей отопления и горячего водоснабжения. Для целей пищевого приготовления в каждой квартире предусматривается установка четырехкомфорочной газовой плиты (часовой расход 1,2 м³/час). Помещения спортивного центра предусматривается с автономным теплоснабжением от газового двухконтурного котла для целей отопления и горячего водоснабжения.

6.3. Электроснабжение

Электроснабжение проектируемых объектов выполняется на основании технических условий, выданных филиалом ОАО «МРСК Северо-Запада» «Вологдаэнерго» № 3-2/0084 от 25 декабря 2016 года.

7. Мероприятия по установлению красных линий

Проектные предложения по установлению красных линий на рассматриваемой территории приняты с учетом сложившейся и планируемой застройки, а также с учетом генерального плана городского округа, применительно к территории города Вологды, утвержденного решением Вологодской городской Думы от 29 декабря 2014 года № 171.

Размещение объектов капитального строительства предусмотрено, в том числе с учетом предельных параметров разрешенного строительства (Ж-2 Зона застройки среднетажными жилыми домами), установленных Правилами землепользования и застройки города Вологды, в части размещения жилых зданий с квартирами в первых этажах, как правило, с отступом от красной линии. Проектные предложения по установлению красных линий, а также оформление разбивочного чертежа, соответствуют требованиям следующих действующих нормативных документов:

Градостроительный кодекс Российской Федерации;

Земельный кодекс Российской Федерации;

СП 42.13330.2016 «Градостроительство. Планировка и застройка городских и сельских поселений»;

РДС 30-201-98 «Инструкция о порядке проектирования и установления красных линий в городах и других поселениях Российской Федерации», принятые постановлением Госстроя России от 6 апреля 1998 года № 18-304;

Нормативы градостроительного проектирования муниципального образования «Город Вологда», утвержденные решением Вологодской городской Думы от 31 мая 2010 года № 357 (с последующими изменениями).

Каталог координат поворотных точек красных линий

Обозначение поворотных точек	Координаты, м			
	X		Y	
	МСК-35	ГСК	МСК-35	ГСК
I	-194.97	353573.07	1302.48	2327521.36
II	-246.38	353523.00	1369.04	2327588.94
III	-300.96	353469.48	1421.24	2327642.22

8. Основные технико-экономические показатели проектирования

Расчетные показатели выполнены согласно нормативов градостроительного проектирования муниципального образования «Город Вологда», утвержденных решением Вологодской городской Думы от 31 мая 2010 года № 357 (с последующими изменениями).

Территория проектирования разделена на 5 участков:

участок 1 – расположенный в восточной части территории проектирования вдоль Пречистенской набережной, предназначен под малоэтажную жилую застройку;

участок 2 – расположенный в северной части территории проектирования вдоль Пречистенской набережной, предназначен под малоэтажную жилую застройку;

участок 3 – расположенный в центральной части территории проектирования, предназначен под малоэтажную жилую застройку;

участок 4 – расположенный в юго-западной части территории проектирования, предназначен под размещение физкультурно-оздоровительного учреждения;

участок 5 – расположенный в северо-восточной и юго-западной части территории проектирования с назначением - земли общего пользования.

Показатели застройки:

Земельный участок	Площадь участка, кв. м.	Площадь застройки, кв. м.
Участок 1, вид разрешенного использования – малоэтажные жилые дома	876	305
Участок 2, вид разрешенного использования – малоэтажные жилые дома	2249	273
Участок 3, вид разрешенного использования – малоэтажные жилые дома	2309	225
Участок 4, вид разрешенного использования – Физкультурно-оздоровительные сооружения	1973	648
Участок 5, вид разрешенного использования – земельные участки (территории) общего пользования	539	-

Расчет проектной численности населения для застройки принят согласно показателю расчетной нормы общей площади на 1 человека (кв.м/чел.) (таблица 5 Региональных нормативов градостроительного проектирования Вологодской области, при уровне комфорта - высококомфортный). Основные технико-экономические показатели представлены в таблице 1 и таблице 2.

Таблица 1

Основные технико-экономические показатели по проекту (участок 1)			
Показатель	Кол-во	Ед. изм.	
Площадь участка	876	кв.м.	
Общая площадь жилого дома по проекту	600	кв.м.	
Средняя обеспеченность жилой площадью на человека	75	кв.м/чел.	
Расчетное количество жителей (исходя из средней обеспеченности общей площадью на человека >45 кв.м/чел)	8	чел.	
Коэффициент застройки (по проекту)	34,8	%	
Площадь застройки жилого дома (по проекту)	305	кв.м	

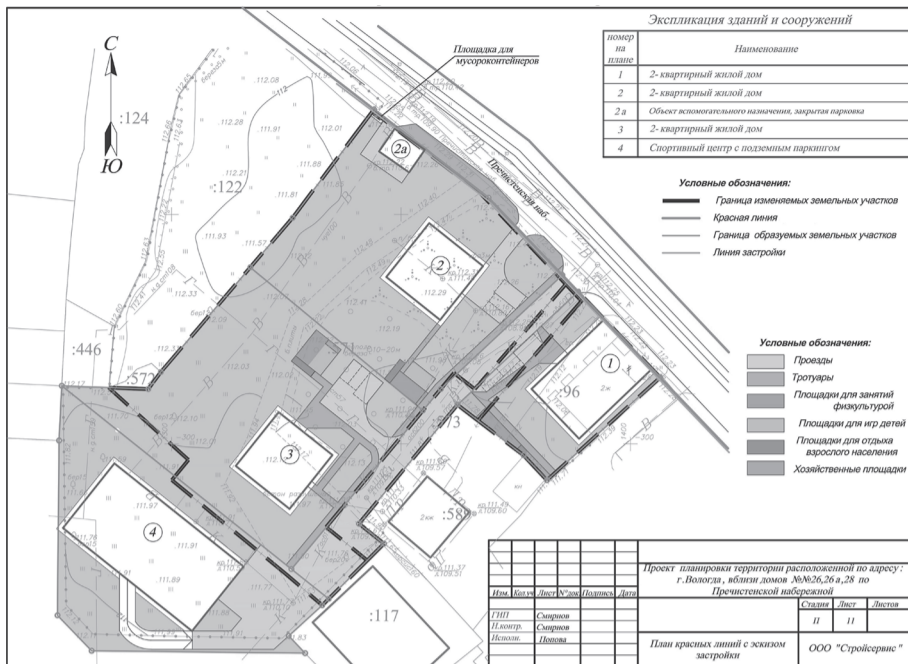
Основные технико-экономические показатели по проекту (участок 2)			
Показатель	Кол-во	Ед. изм.	
Площадь участка	2249	кв.м.	
Общая площадь жилого дома по проекту	390	кв.м	
Средняя обеспеченность жилой площадью на человека	65	кв.м/чел.	
Расчетное количество жителей (исходя из средней обеспеченности общей площадью на человека >45 кв.м/чел)	6	чел.	
Коэффициент застройки (по проекту)	10	%	
Площадь застройки жилого дома (по проекту)/объект вспомогательного назначения – крытая парковка	225/48	кв.м	

Основные технико-экономические показатели по проекту (участок 3)			
Показатель	Кол-во	Ед. изм.	
Площадь участка	2309	кв.м.	
Общая площадь жилого дома по проекту	390	кв.м	
Средняя обеспеченность жилой площадью на человека	65	кв.м/чел.	
Расчетное количество жителей (исходя из средней обеспеченности общей площадью на человека >45 кв.м/чел)	6	чел.	
Коэффициент застройки (по проекту)	10	%	
Площадь застройки жилого дома (по проекту)	225	кв.м	

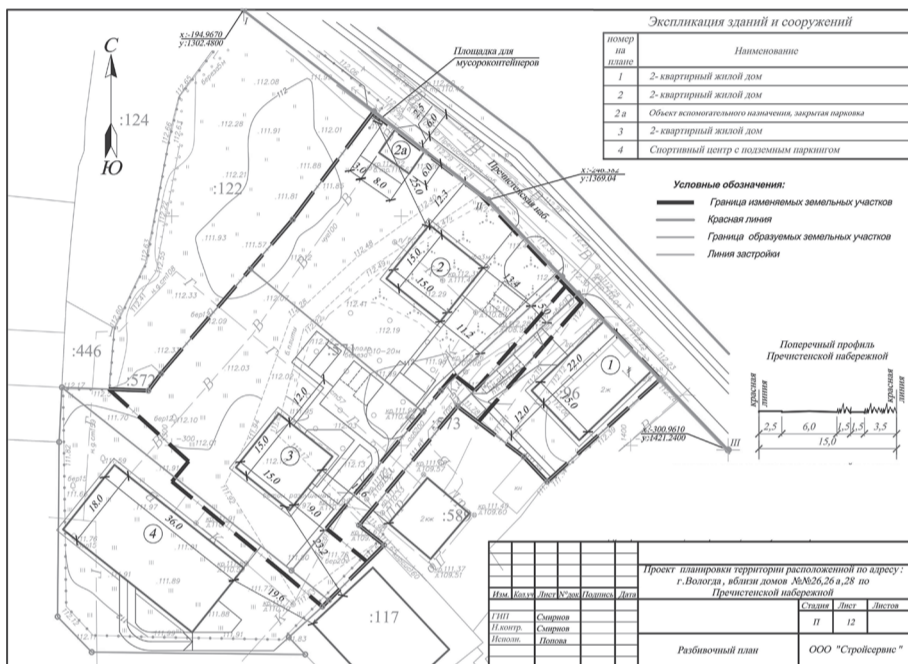
Таблица 2

Территория	Технико-экономические показатели социально-бытового и транспортного обслуживания														
	Норма кв.м/чел					Минимально необходимая площадь территории, кв.м									
Участок	1	2	3	4	5	1	2	3	4	5					
Площадки для занятий физкультурой	2	2	2	-	-	16	12	12	-	-	27	25	25	-	-
Площадки для временной стоянки (парковки) автотранспорта	2	2	2	-	-	16	12	12	-	-	35	35	35	-	-
м/мест, шт						2	1	1	-	-	3	3	3	-	-
Площадки для игр детей дошкольного и младшего возраста	0,7	0,7	0,7	-	-	6	4	4	-	-	17	21	21	-	-
Площадки для отдыха взрослого населения	0,1	0,1	0,1	-	-	1	1	1	-	-	3	8	8	-	-
Хозяйственные площадки	0,3	0,3	0,3	-	-	3	2	2	-	-	9	3	3	-	-

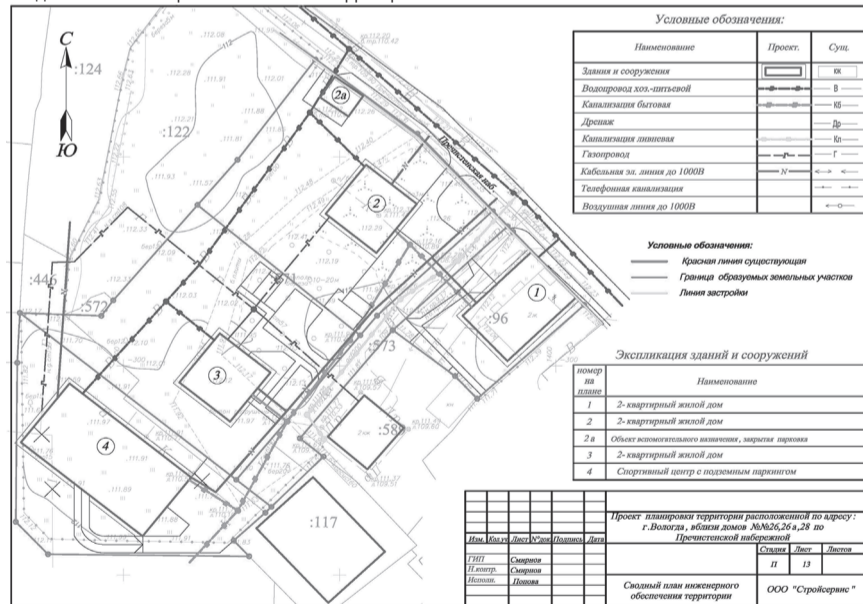
План красных линий с эскизом застройки



Разбивочный план



Сводный план инженерного обеспечения территории



**РАСПОРЯЖЕНИЕ
ЗАМЕСТИТЕЛЯ МЭРА ГОРОДА ВОЛОГДЫ
ПО СОЦИАЛЬНЫМ ВОПРОСАМ
ОТ 14 СЕНТЯБРЯ 2017 ГОДА № 70
О ВНЕСЕНИИ ИЗМЕНЕНИЙ В СОСТАВ КОНКУРСНОЙ КОМИССИИ
ПО ПРИСУЖДЕНИЮ ГРАНТА ИМЕНИ П.А.
КОЛЕСНИКОВА В ОБЛАСТИ ОБРАЗОВАНИЯ**

В связи с кадровыми изменениями в Администрации города Вологды, на основании постановления Администрации города Вологды от 16 марта 2010 года № 923 «О наделении правом подписания муниципальных правовых актов по отдельным вопросам, отнесенным к полномочиям Администрации города Вологды» (с последующими изменениями), статей 27, 42 Устава муниципального образования «Город Вологда»:

1. Внести в состав конкурсной комиссии по присуждению гранта имени П.А. Колесникова в области образования, утвержденный постановлением Администрации города Вологды от 22 сентября 2011 года № 5525 (с последующими изменениями) (далее - комиссия), следующие изменения:

1.1. Ввести в состав комиссии:

Цепу Вадима Георгиевича, заместителя Мэра города Вологды по социальным вопросам, в качестве председателя комиссии;

Бандяк Ольгу Александровну, начальника Отдела общего и дополнительного образования Управления образования Администрации города Вологды.

1.2. Вывести из состава комиссии Шадрунову Татьяну Александровну.

2. Настоящее распоряжение подлежит опубликованию в газете «Вологодские новости» и размещению на официальном сайте Администрации города Вологды в информационно-телекоммуникационной сети «Интернет».

**Заместитель Мэра города Вологды
по социальным вопросам В.Г. ЦЕПА**

**ПОСТАНОВЛЕНИЕ АДМИНИСТРАЦИИ ГОРОДА ВОЛОГДЫ
ОТ 15 СЕНТЯБРЯ 2017 ГОДА № 1071
О МЕРАХ ПО ОБЕСПЕЧЕНИЮ НА ТЕРРИТОРИИ
МУНИЦИПАЛЬНОГО ОБРАЗОВАНИЯ
«ГОРОД ВОЛОГДА» НАЧАЛА ОТОПИТЕЛЬНОГО ПЕРИОДА 2017 – 2018 ГОДОВ**

В целях предупреждения возникновения и распространения острых респираторных вирусных инфекций среди населения города Вологды, в соответствии с Федеральными законами от 30 марта 1999 года № 52-ФЗ «О санитарно-эпидемиологическом благополучии населения» (с последующими изменениями), от 6 октября 2003 года № 131-ФЗ «Об общих принципах организации местного самоуправления в Российской Федерации» (с последующими изменениями), Правилами предоставления коммунальных услуг собственникам и пользователям помещений в многоквартирных домах и жилых домов, утвержденными постановлением Правительства Российской Федерации от 6 мая 2011 года № 354 (с последующими изменениями) (далее – Правила), учитывая письмо Управления Роспотребнадзора по Вологодской области № 05-04/4042-17 от 14 сентября 2017 года, на основании статей 27 и 44 Устава муниципального образования «Город Вологда» ПОСТАНОВЛЯЮ:

- Начать отопительный период на территории муниципального образования «Город Вологда» с 18 сентября 2017 года.
- Рекомендовать:
 - Управляющим организациям, товариществам собственников жилья, жилищным и иным специализированным кооперативам, осуществляющим управление многоквартирными домами, обеспечить включение систем отопления в многоквартирных домах с учетом температуры воздуха в жилых помещениях обслуживаемых многоквартирных домов в целях соблюдения требований Правил к нормативной температуре воздуха в жилых помещениях.
 - Теплоснабжающим организациям обеспечить теплоснабжение жилищного фонда.
 - Потребителям тепловой энергии осуществлять включение систем отопления в соответствии с графиком включения систем отопления (далее – график).
 - Наделить правом утверждения графика, составленного теплоснабжающими организациями, заместителя Мэра города Вологды – начальника Департамента городского хозяйства Мусихина Антона Сергеевича.
- Настоящее постановление подлежит официальному опубликованию в газете «Вологодские новости» и размещению на официальном сайте Администрации города Вологды в информационно-телекоммуникационной сети «Интернет».

**Исполняющий обязанности
Мэра города Вологды
первый заместитель
Мэра города Вологды С.А. ВОРОПАНОВ**

УТВЕРЖДАЮ
Заместитель Мэра города Вологды -
начальник Департамента
городского хозяйства
Администрации города Вологды

_____ А.С. Мусихин

«__» _____ 2017г.

**График подключения систем отопления с началом
отопительного периода 2017 – 2018 годов**

1-й день подключения Вологодская ТЭЦ ПАО «ТГК-2»	
Южный район	ул. Архангельская: 3, 7, 13б, 7а, 9а, 11, 5, 13, 11а, 15; ул. Воркутинская: 2, 16в, 1, 4, 6, 6а, 7-а, 8, 8а, 10, 10а, 12, 13, 14а, 15, 15а, 16а, 16б, 16г, 5, 7, (5-7), 9, 11; ул. Евковская: 12, 15; ул. Конева: 1, 5, 2, 2а, 3, 4, 4а, 4б, 4в, 5а, 6, 8, 8а, 8б, 9, 10, 11, 12, 12а, 12б, 14, 14а, 16, 16а, 16б, 18, 18а, 18в, 18г, 20, 20а, 20б, 22, 22а, 22б, 24, 24а, 24б, 25, 26, 26а, 26б, 31а, 27, 29а, 31, 33, 35; Крайний пер.: 19; ул. Молодежная: 2б; Можайский мкр. №32 по ГП; ул. Новгородская: 37, 37а, 39, 39а; ул. Осаново: 1, 2а; Осановский пр.: 27, 27а, 27б, 29, 29а; ул. Пошехонское шоссе: 9, 9а, 9б, 9в, 9г, 9е, 13, 15, 15а, 11, 13а; ул. С. Преминина: 2, 4, 4б, 10б; Технический пер.: 29, 31, 33, 35, 35а, 37, 46а, 46б, 48, 48а, 48б, 52, 50; ул. Ярославская: 13, 17, 17б, 19, 21а, 21, 23, 23а, 25, 25а, 25б, 27а, 27, 29а, 36, 40а, 44а, 15, 17а, 19а, 23б, 27, 29, 31, 31а, 31б, 33, 38, 38б, 40;
Центральный район	Бабушкина пл.: 4, 8 ул. Батюшкова: 2, 3 (2зд.), 4, 6, 7, 9, 11, 12, 16а, 16б, 18; ул. Благовещенская: 3, 4, 9, 21, 22, 23, 24, 24а, 26, 27, 30, 31, 32, 34, 35, 35а, 36, 36а, 38, 39, 39а, 40, 42, 46, 47, 48; ул. Ветошкина: 4, 5, 23, 6, 6а; ул. Галкинская: 32, 39, 46, 55, 72, 74, 76, 87, 101, 35, 53, 64, 39, 40, 85, 103; ул. Герцена: 14, 16, 20, 29, 31, 39б, 40, 61; ул. Зосимовская: 2, 20, 30, 36, 38, 52, 64, 66, 68; ул. Каменный мост: 4, 6; ул. Кирова: 22; Кремлевская пл.: 6, 8, 8а, 10, 12; ул. Козленская: 11, 13а, 15б, 30, 40, 47, 109, 127а; ул. Копанка: 6 ул. Ленина: 1, 2, 3, 5, 6, 7, 7а, 8, 8а, 9, 10, 11, 12, 13, 13а, 14, 15, 15а, 16, 17, 19, 19а, 21; ул. Ленинградская: 5, 28, 26; ул. Лермонтова: 3, 4, 9, 15, 15а, 19, 21, 27, 27а, 27б, 29, 29а; ул. Мальцева: 1, 2, 5, 6, 7, 17, 18, 19, 20, 22; ул. М.Ульяновой: 1, 3, 3а, 5, 6, 6а, 7/1, 8, 10, 11, 12, 13, 14, 15, 16, 17, 18, 18б, 22, 22а, 33, 37; ул. Мира: 1, 2, 3, 4, 5, 6, 7, 8, 9, 10, 11, 12, 13, 14, 15, 15а, 16, 17, 18, 18а, 20, 30, 32, 34, 39, 42, 37, 38; ул. Октябрьская: 1, 2, 4, 6, 8, 10, 11, 13, 13а, 15, 17, 34а, 36, 38, 38а (2зд.), 40; ул. Предтеченская: 30, 45, 54, 56, 62, 60, 64, 81, 83, 85а; ул. Пушкинская: 18, 43; Победы пр.: 3, 4, 5, 6, 7, 8, 9, 10, 11, 13, 15, 16, 17, 19, 21, 20, 25, 33, 37, 39; ул. С. Орлова: 1, 2, 3, 6, 10, 15, 15а; Советский пр.: 13-а, 19, 24, 24а, 28, 30 Торговая пл.: 1, 2, 3, 4, 5, 7, 8, 9, 11, 11а, 15, 17; ул. Челюскинцев: 4, 6, 8, 9, 12; ул. Чехова: 16, 18, 26, 28, 30а, 31, 31а, 33, 35, 36; мкр. Лоста: Клубный пер.: 3; ул. Пионерская: 8, 10, 14а, 16, 18, 20, 22, 22а, 24, 26, 28, 30, 30а, 32, 32а, 34, 34а, 38; ул. Профсоюзная: 7, 9, 10, 11, 12, 12а, 13, 14, 15, 16, 17, 21, 23, 26, 28, 29, 30, 31, 29; ул. Транспортная: 13 ул. Центральная: 3, 5, 7, 8, 9, 11, 12, 13, 15, 16, 16а, 17, 18, 19, 21, 23; Центральный пер.: 2 Пречистенская набережная: 72, 74;

ООО «ЗАПАДНАЯ КОТЕЛНЯЯ» ул. Гагарина: 40, 41, 42; Долгий пер.: 8, 34; ул. Кирпичная: 59; ул. Конищева: 27; ул. Ленинградская: 85, 87, 87а, 136; 138, 140, 140а; ул. Народная: 64, 66; ул. Новгородская: 7, 7а, 9в, 11; ул. Панкратова: 40; 46, 64, 64б, 66, 66а, 66б, 68, 71, 73, 73а, 75, 75а, 80, 82, 82а, 84, 86, 88, 88а, 88б, 88в; ул. Преображенского: 39, 41а, 45, 45а, 47, 49, 51; 51а, 53, 53а, 53б; ул. Республиканская: 76; ул. Солодунова: 30, 37, 38, 47, 49, 49а, 53, 54, 58; ул. Тендрякова: 11, 13, 23, 25, 27, 27а, 46, 46а; ул. Щетинина: 17, 21, 23, 64а, 64б; ул. Южакова: 2, 13, 15, 15а, 26, 28, 61, 69, 78, 80, 82, 84, 86; ул. Ярославская: 3, 4, 5, 6, 7, 7а, 7б, 8, 8а, 10, 12, 14, 14к2, 14а, 12а, 16, 16а, 16б; АО «ВОМЗ» ул. Авксентьевского: 6, 30; ул. Возрождения: 2, 24, 24а, 26; 26а, 32, 34; ул. Кирова: 34, 36, 38, 38а, 40, 41, 55, 57; ул. Ленинградская: 73а, 75, 75а, 75б, 75в, 75г, 77, 77а, 79а, 79б, 81а; ул. Мальцева: 28, 29, 30, 42, 45, 48, 50; ул. Мира: 40, 42, 54, 76, 78, 82, 92, 92а, 94; ул. Октябрьская: 21, 21а, 23, 27, 27а; ул. Путейская: 5, 5а, 5б, 7а, 14; ул. Республиканская: 30, 36 ул. Хлюстова: 16, 18, 18а, 23, 26; ул. Челюскинцев: 40, 47, 50, 58, 62; ул. Чехова: 1, 1а, 3, 3а, 7, 8, 9, 11, 12; ул. Ярославская: 5б; АО «Агростройконструкция» ул. Канифольная: 2а, 7а, 8-а, 10, 11, 12, 13, 22, 23, 24; ул. К. Маркса: 121а; ул. Пугачева: 79, 81, 83, 85, 85а, 87, 87а, 89; ул. Северная: 36а; УПТК ПАО «Вологдавтодор» ул. Ананьинская: 76-а, 76-б, 76-в; ПО «Вологодские электрические сети» ул. Гиляровского: 59; Пошехонское ш.: 40, 40а, 42; ОАО «ВРЗ» ул. Товарная: 4; Дирекция по тепловодоснабжению Северной железной Дороги – филиал ОАО «Российские железные дороги» Пошехонское ш.: 3, 5; Топливный пер.: 2, 4, 6, 7, 10; ул. Болонина: 1, 8; ул. Можайского: 9; ул. Молодежная: 3а, 4, 4а, 5, 5а, 6, 8, 12, 13, 13а, 13б, 13в, 16а; ул. Планерная: 6а, 10, 12, 14, 16, 18, 18а; Школьный пер.: 3, 3а, 5, 5а, 6, 7, 7а, 9, 9а, 11, 12; ОАО «Совхоз «Заречье» Старое шоссе: 14, 16; ул. Сухонская: 9, 10а, 10б, 10в, 11, 12, 15; ул. Чернышевского: 118Б, 120; ООО «СпецКомСервис» Московское ш.: 20, 24, 26, 28, 30, 34, 36, 38, 40, 40а, 42, 50, 54; СХПК «Комбинат «Тепличный» Тепличный мкр.: 1, 2, 3, 4 к.1, 4 к.2, 7, 8, 8а, 9, 10, 12, 11, 13, 14, 15, 16, 17, 18, 20, 21, 21а; ул. Возрождения: 1; ул. Ярославская: 11; ОАО «Стройиндустрия» ул. Гиляровского: 59; ул. Дальняя: 18а, 18б, 18в, 20б, 20в, 20г, 20д; 24; ул. Открытая: 2б, 2в; ул. Фрязиновская: 27, 27а; 29, 29б, 31; ул. К. Маркса: 87а; ул. Дорониная: 8; МУП «Вологдагортеплосеть», ул. Машиностроительная, 19 ул. Водников: 2, 2а, 3, 5, 5а, 7, 7а, 9; ул. Городской Вал: 2, 4, 6, 11, 13; ул. Горького: 127, 127-а, 129, 148, 150, 156, 158, 160; ул. Машиностроительная: 3, 4, 5, 4-а, 4-а, 7-а, 19 (11 зд.), 19-а, 19-б, 29 (4 зд.); ул. Набережная VI Армии: 205, 207а, 209, 215а, 211, 213; ул. Прокатова: 6, 8, 8а, 10; ул. Пугачева: 1, 3, 4, 5, 7, 20а, 22, 22а, 24, 26, 28, 28а, 30, 30а, 43, 43а, 45, 47, 47а, 49, 57а, 61, 63, 69а, 71а, 73а, 73б, 32, 32а, 34, 36, 38, 40, 53, 55, 57, 59, 69, 69б, 71, 73, 73б, 75а, 75б; ул. Разина: 4, 15, 15а, 19, 19а, 21, 23, 25, 28, 36, 38, 38а, 39, 41, 42, 43, 43а, 44, 45, 46, 48, 50, 51, 53, 54, 54а, 56, 60а; ул. Судоремонтная: 1, 4, 4а, 6, 7, 7а, 9, 9а, 12, 14, 16, 16а, 22, 26, 26а; ул. Хорхоринская: 4, 4а, 6а; МУП «Вологдагортеплосеть», Говоровский пр., 4 Говоровский пр.: 1, 2, 3, 4, 5, 6а, 7а, 13; ул. Петина: 1; Пошехонское ш.: 6, 7а, 8; Тепличный мкр.: 2а; МУП «Вологдагортеплосеть», Набережная VI Армии, 91а ул. Варенцовой: 1; ул. Гоголя: 7б, 13, 13а; ул. Набережная VI Армии: 87, 89, 95, 101; ул. Рубцова: 5, 7, 7а, 8, 9; МУП «Вологдагортеплосеть», Пошехонское ш., 23а Пошехонское ш.: 21, 23, 25, 25г, 27б, 28, 29а, 30, 31, 32, 34; ул. Казакова: 2, 4, 6, 6а, 7, 7а, 7б, 8, 8а, 10, 10а, 10б, 11, 11а, 12, 13, 13а, 15; ул. Медуницкая: 15, 17, 19, 19а, 21, 21а; ул. Новгородская: 6, 15, 20, 23, 25, 25а, 27, 27а, 29, 29а, 31, 31а, 33, 33а, 35, 35а; ул. Псковская: 19; ул. Трактористов: 5, 14, 18, 20; ул. Ярославская: 18, 20, 22, 22а, 24, 24а, 26, 26а, 28, 30, 30а, 32а, 34, 34а; МУП «Вологдагортеплосеть», Пошехонское ш., 36а Пошехонское ш.: 36, 36б, 38, 38б, 38в, 44, 46, 48, 48а, 48б, 48в, 50, 52, 52а, 52б; ул. Псковская: 20; МУП «Вологдагортеплосеть», Старое ш., 5 Старое ш.: 1, 1а, 2, 2б, 3, 5, 4а, 6, 6а, 7, 7а, 8, 9, 10, 12, 16а; МУП «Вологдагортеплосеть», ул. Болонина, 23 Линейный пер.: 3, 4а, 8; Локомотивный пер.: 3, 13, 14; Осановский пр.: 6, 6а, 7, 8, 9, 9а, 9б, 12, 13, 10, 13, 15, 17, 25; Паровозный пер.: 4, 30, 32, 34, 36; ул. Болонина: 3, 5, 7, 7а, 9, 13, 15, 18, 20, 22, 23, 24, 25, 26, 28, 32; ул. Ловенецкого: 3, 4, 5, 6, 6а, 6б, 7, 8а, 9, 9а, 18, 16, 10, 14, 15, 20, 20а; ул. Мишкольцкая: 3, 3а, 5, 5а, 6, 7, 8, 9, 9а, 9б, 9в, 11, 11а, 11б; ул. Можайского: 19, 21, 22, 22а, 23, 23а, 24, 24а, 25, 26, 26а, 27, 27а, 27б, 28, 28а, 29, 29а, 30, 30а, 31а, 32, 32а, 33, 33б, 34, 35, 36, 37, 38, 39, 40, 40а, 41, 43, 43а, 45, 47, 47б, 49, 42, 44, 46, 48, 48а, 54, 56, 58, 60, 60а, 51, 53, 55, 58а, 38б, 50, 52; ул. Молодежная: 5б, 5в, 15, 15а, 16; МУП «Вологдагортеплосеть», ул. Горького, 99а
--

ул. Гиляровского: 16, 18, 18а, 20, 20а, 27, 27а, 29, 31; ул. Горького: 83, 83а, 83б, 85, 87, 89, 91, 93, 95, 95а, 97, 99, 99б, 1016 ул. Добролюбова: 30, 32; ул. К. Маркса: 42, 44, 44а, 46, 48, 50, 52, 54, 56, 56а, 60а, 62, 62а, 63, 64, 64а, 65, 66, 66а, 67, 70а, 72а, 72б; ул. М. Сибирская: 2, 3а, 4, 7а, 11, 13; ул. Некрасова: 44, 48, 50, 51, 53, 54, 55, 56, 58, 59, 60, 60а, 61, 61а, 62, 63, 64, 65, 66, 67, 68, 69, 70, 70а, 70б, 71, 72, 73, 75, 77; ул. Саммера: 1, 3, 4б, 6, 20, 20а, 22, 24, 24а, 24б, 26, 28; ул. Самойло: 13, 15, 18, 21, 21а; МУП «Вологдагортеплосеть», ул. Горького, 130а ул. Набережная VI Армии: 129, 131, 131а, 137, 137а, 139, 141, 161, 163, 165, 187, 189, 193, 195а, 197а, 199, 199а, 199г, 181, 183, 185, 191, 195, 197; ул. Гоголя: 85, 89, 90а, 91, 93, 95, 96а, 97а, 97, 98, 99, 101, 102, 103, 108, 110; ул. Горького: 86, 86а, 90, 90б, 101, 106, 112, 114, 120, 120б, 122, 132, 132а, 136, 140, 102, 108, 110, 116, 118, 120а, 124, 126, 126а, 130; ул. Добролюбова: 1, 3, 3а, 3б, 5, 8, 14; ул. Комсомольская: 4, 6а; ул. Прокатова: 3, 5; ул. Самойло: 6, 7, 9, 12; ул. Связи: 2, 3; МУП «Вологдагортеплосеть», ул. Добролюбова, 15а ул. Гоголя: 67а; ул. Горького: 54, 54а, 56, 56а, 57, 74, 76, 81, 81а; ул. Добролюбова: 9, 15, 17, 31, 33, 35; ул. Комсомольская: 12, 23, 23а; ул. Чернышевского: 30; МУП «Вологдагортеплосеть», ул. Залинейная, 22 Белозерское ш.: 10, 12б, 18; ул. Вологодская: 1, 1а, 2, 3, 4, 5, 6, 6а, 6б, 8, 8а, 10, 10а, 10б; ул. Залинейная: 20, 22, 22а, 22б, 22г, 22д, 22е, 24а, 24, 24б, 24в, 24г, 26, 26а, 26б, 26в, 30, 32; ул. Клубова: 15, 17, 18а, 19, 25, 26, 27, 29, 31, 33, 35, 41, 54, 56, 21, 60а, 60б; ул. Кубинская: 1, 2, 3, 4, 9, 11, 11а, 13, 13а, 15, 16; ул. Луначарского: 4, 6, 12, 22 к.1, 22 к.2, 22 к.3, 24; ул. М. Поповича: 12, 14, 16, 18, 18а, 20, 20а, 20б, 22, 22а, 22б, 22в, 24, 24а, 26, 26а, 27, 35, 37, 41; ул. Маяковского: 42; ул. Полевая: 9, 13, 15, 17; ул. Рыбная: 2а, 20а, 24, 30 ул. Чапаева: 31, 41; ул. Чкалова: 1а; МУП «Вологдагортеплосеть», ул. К. Маркса, 70 ул. Городской Вал: 24, 24а, 26, 26а, 28; ул. Горького: 103, 105, 105а, 105б, 107, 109, 109а, 111, 111а, 113, 113а, 113б, 113в, 115; ул. К. Маркса: 72, 74, 74а, 76, 77, 78, 78а, 80, 80а, 81, 82, 82а, 82б, 83, 85, 87, 89, 91; ул. Некрасова: 48, 74, 76, 78, 79, 80, 82, 84, 86; ул. Северная: 1, 1а, 3, 4, 5, 6, 6а, 7, 7а, 8, 9а, 10; ул. Судоремонтная: 13, 19, 42, 44, 44а, 48а, 27, 42а, 46, 48, 50, 52; ул. Фрязиновская: 19, 20, 21, 23; МУП «Вологдагортеплосеть», ул. Колхозная, 71а ул. Алексанская: 6; ул. Железнодорожная: 41, 41в, 114, 116, 116а, 116б, 118, 120, 122, 124, 126, 128, 130, 132, 134, 136, 138, 138а; ул. Инженерная: 22, 22а, 24; ул. Колхозная: 14а, 14б, 15, 16, 17б, 35а, 35б, 37а, 43а, 44, 60а, 62, 71; ул. Мелиораторов: 1, 2, 7, 9, 10, 11, 3, 4, 5, 6, 8, 12, 13, 14, 15, 16, 17, 18, 19, 21, 23, 24, 25, 26, 27, 28, 29, 30, 31, 32а, 35, 37а, 40, 43; ул. Монастырская: 12, 14, 15а, 16, 16б, 18, 20, 21, 23; ул. Никольская: 1а, 2, 4, 5, 8, 10, 16; ул. Приграничная: 10, 10а; ул. Присухонская: 1, 2, 3, 4, 6, 13, 16, 17, 19, 20; ул. Сокольская: 7, 8, 8а, 11, 58, 58а, 60, 62; ул. Строителей: 1, 1а, 2, 2а, 2б, 4, 4а, 4б, 4в, 5, 6, 6а, 6б, 6в, 7, 8, 8а, 8б, 10, 12, 14а, 16, 16а, 18, 18а, 18б; МУП «Вологдагортеплосеть», ул. Комсомольская, 7б ул. Набережная VI Армии: 123, 125, 127, 127а; ул. Гоголя: 37, 39а, 43, 51, 52, 53, 59, 72, 72а, 88; ул. Горького: 28, 40; ул. Комсомольская: 3, 3а, 5, 5а, 5б, 6, 7а; ул. Чернышевского: 14а, 15, 20, 27, 27а; МУП «Вологдагортеплосеть», ул. Красноармейская, 27а Некрасовский пер.: 2, 3, 4, 8, 15, 15а, 17, 19; Чернышевского пер.: 8; Топольный пер.: 19, 19а, 20, 20а, 20б; ул. Комсомольская: 42; ул. Горького: 35, 37, 39, 39а, 41, 43а, 45, 51; ул. Добролюбова: 29, 29а, 31, 33, 35, 38, 39, 40, 41, 45, 51, 52, 53, 66, 68а, 76; ул. Заречная: 8; ул. К. Маркса: 1, 1а, 3, 3а, 4, 5, 6, 7, 9а, 9б, 11а, 12, 26; ул. Красноармейская: 6, 8, 21, 23, 27, 36, 38, 55, 53; ул. Некрасова: 23, 32, 34, 34а, 36, 39, 43, 45, 47; ул. Образцова: 13, 15; ул. Чернышевского: 42а, 44, 64, 70, 72, 74, 74а, 76, 78; МУП «Вологдагортеплосеть», с. Молочное, ул. Ленина, 14 ул. Емельянова: 2, 4, 5, 6, 7, 7а, 8, 10, 12, 14; ул. Комсомольская: 2, 4; ул. Ленина: 2, 3/5, 4, 5, 5а, 6, 7, 8, 12, 13, 14, 15; ул. Маяковского: 3; ул. Мира: 5, 8, 9, 10, 7, 7а, 7б, 7в; ул. Набережная: 2, 4, 6; ул. Парковая: 3, 5, 5а, 6, 6а, 7а, 8, 8а, 8б, 9, 9а, 10, 12, 14; ул. Подлесная: 2б; ул. Пролетарская: 3, 5; ул. Советская: 1, 2б, 3; ул. Студенческая: 1, 3, 4, 6, 7, 8, 9, 10, 11, 12, 13, 14а; ул. Шмидта: 2, 2а, 5а, 10, 11, 12, 14, 15, 16а, 17, 17а, 18, 20, 22, 22а, 24, 26, 28; МУП «Вологдагортеплосеть», ул. Маяковского, 22а Маяковского пер.: 1, 4а, 6, 8, 12; Победы пр.: 26, 28, 32, 36а, 38, 40, 44, 48, 50, 52, 52а, 55, 65, 66, 70, 67, 71, 81, 89, 97, 99, 99а; ул. Благовещенская: 50, 60, 102; ул. Бурмагиных: 13, 15; ул. Воровского: 6, 9, 10, 15, 16, 17, 19а, 21, 21а, 23, 24, 24а, 29; ул. Завражская: 7, 10; ул. Засодимского: 4, 4а, 5, 6, 8, 9, 14а, 14б, 18, 18а, 24; ул. Ленинградская: 2а, 4, 6, 14, 20; ул. Маяковского: 1, 2б, 4, 6, 7, 9, 11, 12, 13, 14, 15, 17, 19, 20а, 22, 24, 24б, 25, 26, 27, 29, 30, 31, 33, 35, 35а, 39, 41; ул. Мохова: 14, 18, 23, 23а, 30, 37, 41, 42, 43, 45, 46, 47, 47а, 49, 52; ул. Пролетарская: 3а, 5б, 18, 20, 22, 23а, 24, 26, 29, 30, 31, 32, 33, 56; ул. Ударников: 6, 9а, 13, 15, 17, 18, 19, 19а, 21, 21а, 24, 29, 32; МУП «Вологдагортеплосеть», ул. Пролетарская, 73а ул. Благовещенская: 65, 65а, 71, 76, 78, 89, 91; ул. Воровского: 37, 39, 41, 54, 58а, 58, 60, 66, 67, 80; ул. Кирова: 59, 64, 66, 71, 73, 73а, 74, 76, 78, 69; ул. Ленинградская: 40а, 40б, 44, 48; ул. Октябрьская: 51, 55, 57, 58, 59, 60, 61а, 63, 64, 65, 66, 67, 68; ул. Пролетарская: 60, 61, 61а, 63, 64, 66, 71, 73, 74, 75; МУП «Вологдагортеплосеть», ул. Разина, 53б Водников пер.: 31; ул. К. Маркса: 111, 113, 113а, 113б, 115, 117, 117а, 121, 123, 123а, 123б, 123в; ул. Пугачева: 40а, 40б, 44, 71а, 75, 83а; ул. Разина: 51, 53а, 55, 55а, 56а, 58, 58а; ул. Северная: 10а, 10б, 12, 12а, 14, 16, 16а, 16б, 18, 22, 24, 24а, 26, 28, 28а, 28б, 30, 30а; МУП «Вологдагортеплосеть», ул. Турундаевская, 70 ул. Турундаевская, 6б, 70; МУП «Вологдагортеплосеть», ул. Чернышевского, 84а

ул. Набережная VI Армии: 25, 27, 39; Ново-Архангельское ш.: 3, 3а, 5, 5а, 6, 7, 8, 10, 11, 14, 19а, 20, 21; ул. Красноармейская: 17, 19, 19а, 35; ул. Лаврова: 4, 6, 8, 9, 9а, 10, 12, 13, 15; ул. Прилуцкая: 2, 3, 4, 6, 7, 8, 10, 12; ул. Проектируемая: 4; ул. Трудовая: 1, 2, 3, 3а; ул. Чернышевского: 73, 84, 91, 93, 95, 97, 99, 101, 103, 107, 108, 110, 111, 111б, 111а, 112, 112а, 112б, 112в, 113, 113а, 114, 115, 115а, 115б, 116, 116а, 117б, 125; ул. Энгельса: 60, 73, 77;	
МУП «Вологдагортеплосеть», ул. Энгельса, 54а	
ул. Некрасова: 3, 13; Тополевый пер.: 1, 3, 5; ул. Некрасова: 1, 3, 5, 9; ул. Чернышевского: 41, 53, 59а, 65, 65а, 67, 67а, 69а, 69б, 71а; ул. Энгельса: 38, 40, 42, 44, 46, 48, 50, 52, 54, 54в, 56, 58, 58б, 61, 63, 67, 71а;	
ООО «ТеплоЦентрСтрой»	
ул. Гагарина: 16, 2а корп. 1, 2, 3, 4, 5, 6, 7, 8, 3; ул. Западная: 6;	
ООО «ВАС-сервис»	
ул. Костромская: 5, 7; ул. Новгородская: 4, 4а, 4б;	
ООО «ТеплоЭнергоСбыт»	
ул. Возрождения: 47, 82, 82а;	
ООО «Энерго-Центр»	
ул. Судоремонтная: 26, 2в;	
ФКУ УК УФСИН России по Вологодской области	
Кривой пер.: 20;	
АО «УОМЗ» ВГМХА	
с. Молочное, ул. Панкратова: 8, 10б, 12, 12а;	
ФГУП «РТРС» филиал «Вологодской областной радиотелевизионный передающий центр»	
Московское ш.: 10, 12;	
Вологодская дистанция гражданских сооружений структурного подразделения Северной железной дороги-филиала ОАО «РЖД»	
ул. Товарная: 5; Ленинградский тупик 595 км 2-й день подключения	
Вологодская ТЭЦ ПАО «ТГК-2»	
Южный район	ул. Архангельская: 116, 13а, 17, 17а; ул. Воркутинская: 2а, 3, 3а, 12а, 14, 14б, 16, 17; ул. Дзержинского: 3, 4, 4а, 7, 7а, 9, 11, 12, 14, 15, 15а, 17, 27, 27а, 29, 31, 33, 35, 35а, 39, 41; ул. Конева: 5б, 7, 7а, 13, 15, 15а, 21, 23, 23а, 25а, 35а; ул. Московская: 2а, 5, 5а, 7, 9, 9а, 19, 21, 21а, 23, 23а, 23б, 25, 27, 29, 31, 33, 37, 25а, 25б, 35; ул. Петрозаводская: 16, 16а, 16б; ул. Пригородная: 2, 3, 4, 5, 6, 7, 8, 8а, 8б, 8в, 8г, 9, 10а, 12, 14, 14а; ул. Прядильщиков: 2, 3, 4, 4а, 4б, 5, 6, 8, 9, 10; ул. Текстильщиков: 13, 13а; Технический пер.: 46, 54, 5б;
Центральный район	Бабушкина пл.: 3, 5, 6, 6а, 6б, 10; Движенческий пер.: 2, 3, 3а, 3б, 4, 7а, 12; ул. Ветошкина: 15, 18, 19, 20, 21, 28, 30, 31, 33, 35, 36, 37, 50, 52, 52а, 54, 55, 95, 97, 99, 99а; ул. Галкинская: 26, 27, 32а, 33, 37, 41, 51, 63, 63а, 66, 68, 70, 75, 81, 95а, 103а, 107; ул. Герцена: 1, 1а, 2, 2а, 27, 30-32, 34, 35, 36, 36а, 37, 41, 42, 45, 46, 49-5, 53, 54, 60, 60а, 63а, 63б, 65, 68, 73, 70, 72, 81, 83, 83а, 94; ул. Зосимовская: 5, 9а, 54, 57, 59, 63, 69, 70, 79, 81, 83, 91, 91а, 91б; ул. Козленская: 2, 3, 4, 6, 8, 10, 15, 17, 21, 35, 40а, 40б, 42, 43, 43а, 44, 44а, 45, 45а, 57, 59, 61, 62, 63, 64, 64а, 64б, 65, 65-а, 67, 69, 70, 71, 74, 76, 76-а, 78, 80, 83, 83а, 84, 84-а, 86, 86а, 87, 88, 89, 91, 93а, 94а, 99, 99а, 106б, 113, 114, 117, 117а, 117б, 119, 119а, 121, 125, 125а, 132а; ул. Лермонтова: 5; ул. М.Ульяновой: 47; ул. Октябрьская: 38а; ул. Первомайская: 3, 4, 4б, 4в, 4г, 5, 13, 12, 23, 29, 31а, 38; ул. Пирогова: 7, 12, 14, 21, 34, 39, 47; ул. Предтеченская: 2, 3, 5, 6а, 8, 10, 14, 14а, 19, 19а, 20, 20а, 20б, 31, 31а, 32, 32а, 33, 34, 34а, 36, 38, 44а, 54а, 57а, 58, 58а, 58б, 58г, 58д, 60, 64-а, 65, 67, 69а, 70, 72, 74, 75а, 76, 87; ул. Пушкинская: 1, 2, 4, 6, 10, 12, 15, 16, 17, 18а, 20, 20а, 22, 22а, 24, 25, 25а, 41, 50, 52; ул. Рабочая: 1а; Советский пр.: 1, 2, 2а, 6, 8, 10а, 12, 12а, 13, 14, 15, 16, 16а, 16б, 17, 18, 20, 22, 24б, 27, 31, 34, 34а, 36, 40а, 40б, 42, 42а, 47, 48, 49, 50, 51, 52, 53, 54, 55, 55а, 56, 58, 60, 62, 64, 68, 72, 80б, 82а, 84, 84а, 86, 88, 90; Техникумовский пер.: 2, 4, 4б, 4в; ул. Чехова: 38, 42; ул. Яшина: 3, 4, 5, 8, 9, 14, 15, 20, 40; ул. Пречистенская наб.: 6б;
ООО «ЗАПАДНАЯ КОТЕЛЬНАЯ»	
ул. Гагарина: 37а, 44, 46, 46а, 51, 52, 53, 53а, 54, 54а, 55, 56, 56а, 56б, 62а, 64, 66, 82, 83а, 86, 86а, 87, 71, 71а, 71б, 73, 80; ул. Ильюшина: 1, 1а, 3, 3а; ул. Костромская: 1, 3, 4, 4а, 4б, 6, 8, 8а, 10, 10а, 12, 12а, 12б, 12в; ул. Ленинградская: 89, 91, 93, 93а, 93б, 95, 95а, 144, 146, 148; ул. Лечебная: 15, 17, 19, 24, 24а, 26, 28, 30, 30а, 32, 32а; ул. Окружное ш.: 17а, 24а, 26, 26а; ул. Поселковая: 4, 4а, 6, 6а, 6б; Поселковый пер.: 1, 3, 5, 7, 7а; ул. Псковская: 1а, 1б, 3, 3а, 3б, 5, 7, 7а, 9, 9а, 9б, 9в, 9г, 9д, 11 к1, 11 к2, 11-а, 11б, 11в; ул. Солодунова: 39, 56, 60; ул. Тендрякова: 2; ул. Щетинина: 2, 2а, 2б, 3, 3а, 4, 5, 5а, 5б, 5в, 6, 7, 8, 9, 13, 15а, 17а, 15;	
АО «ВОМЗ»	
ул. 3 Интернационала: 4, 5, 7, 26, 48; ул. Авксентьевского: 3; ул. Гагарина: 2, 4, 5, 5а, 6а, 7, 7а, 7б, 8а, 25; ул. Гончарная: 2, 4а, 4б, 8, 8а, 8б, 10; ул. Западная: 13, 15; ул. Кирова: 54; ул. Ленинградская: 64, 66, 68; ул. Мальцева: 31, 33, 37, 39, 41; ул. Мира: 80, 80а, 90, 90а, 96; Огородный пер.: 3а, 7, 9, 10, 12; ул. Октябрьская: 19, 19а; ул. Преображенского: 9, 9а, 11, 13, 15, 17; ул. Путейская: 4а, 7, 13, 16; ул. Челюскинцев: 16, 21, 34, 37, 49, 49а, 49б, 51, 51а, 51б, 61а; ул. Чехова: 6, 17, 19;	
АО «Агростройконструкция»	
ул. Гиляровского: 54а; ул. Дальняя: 17, 18, 20, 22, 22а, 26, 28, 30, 32, 32а, 34, 36, 38; ул. К. Маркса: 97, 99, 101, 103, 103а, 103б; ул. Северная: 13, 15, 17, 19, 21, 21а; ул. Фрязиновская: 24, 24а, 25в, 26, 26а, 26б, 32, 33, 33а, 34, 35, 36, 36а, 37;	
3-й день подключения	
Вологодская ТЭЦ ПАО «ТГК-2»	
Южный район	ул. Беляева: 1, 1а, 1б, 2, 2а, 4, 4а, 4б, 5, 7, 9, 9а, 10, 11, 12, 13, 15, 20, 21, 22, 22а, 24б, 18, 23, 24, 24а, 26; ул. Конева: 17а; ул. Можайского: 62, 62а, 64, 64а, 68, 68а, 70, 72, 72а, 74, 74а, 76, 76а, 78, 80, 82, 84, 86, 90, 92, 94, 96, 98, 100, 102, 102а, 102б, 104; ул. Московская: 21б; ул. Петрозаводская: 2, 3, 4, 5, 10, 12, 14, 14а, 18, 18а, 20, 22, 22а, 22б, 24а, 26; ул. Пригородная: 10; ул. Текстильщиков: 2, 3, 4, 5, 6, 10, 11, 11а, 12, 15, 16, 17, 17а, 17б, 18, 18а, 18б, 19, 20, 20а, 21, 21а, 21б, 21в, 22, 24, 26;

Центральный район	ул. Ветошкина: 103, 103а, 105, 107, 109, 111, 113, 113а, 115, 117; ул. Герцена: 38, 56, 63, 96, 97, 97а, 98, 104, 104а, 105, 105а, 106, 107, 108, 109, 110, 110а, 112, 113, 114, 117, 115, 116, 116а, 118, 118а, 119, 121; ул. Зосимовская: 1, 3, 3а, 5б, 5в, 7а, 9, 13а, 14, 15, 16, 17, 18, 19, 21, 22, 26а, 28, 29, 32, 36а, 37, 40, 45, 45а, 47, 53, 53а, 55, 56, 58, 60, 63а, 63б, 63в, 65, 70а, 71, 73, 89, 89а, 103, 107, 109, 119а; ул. Козленская: 93, 94, 95, 96, 97, 101, 103, 103-а, 105, 107, 108, 108-а, 109, 111, 112, 115а, 118, 120, 124, 126, 127, 130, 130-а, 132, 140; ул. Левичева: 1, 1а, 3, 5, 5а, 7, 8, 9, 13, 15, 15а, 17, 25, 28, 30, 30а, 38, 40; ул. Первомайская: 3а, 12, 12-а, 14, 30, 33, 35, 35а, 40, 42, 42а; ул. Пирогова: 4, 7а, 21а, 24, 26, 43; ул. Рабочая: 4, 6, 7, 9, 9-а, 10, 11, 12, 13, 13а, 14а, 16, 22; Советский пр.: 2а, 21а, 35, 35а, 55б, 59, 59в, 63, 69а, 70, 71, 73, 75, 75а, 75б, 75в, 75в (к.1, к.2), 80, 82, 87, 87а, 94, 98, 98а, 100, 100а, 100б, 101, 102, 102а, 102б, 103, 114, 118а, 119, 120, 120а, 123, 125, 125а, 127, 133, 160, 160а, 162, 162а, 162в, 164, 131 к.2, 116, 116а, 129, 131(к1), 131б; Содемский пер.: 3, 5, 6, 8; ул. Турундаевская: 2, 4, 4а, 5, 6, 7, 31; ул. Чехова: 22а, 24, 25, 27, 30, 39, 40, 44, 53; ул. Элеваторная: 2, 21, 23; ул. Яшина: 1а, 3а, 6, 8а, 40а; Флотский пер.: 2;
ООО «ЗАПАДНАЯ КОТЕЛЬНАЯ»	
1 МКР ГПЗ: 1, 2, 2б, 7а, 3, 3к1, 3к2, 4, 5, 6к1, 6к2, 7, 9, 10к.1, 10, 11, 12, 13, 14, 16, 17, 20а, 20, 21, 23, 26, 27, 28, 29, 35, 38, 39, 42, 43, 33, 34; ул. Возрождения: 72, 72а, 74, 74а, 74б, 74в, 76, 76а, 76б, 78; ул. Гагарина: 70, 80б, 80в; ул. Ильюшина: 2, 4, 5, 6, 7, 8, 9, 9а, 10, 11, 11а, 12, 13, 15, 17, 17а, 19, 21, 21б, 23; ул. Ленинградская: 97, 97б, 103, 103а, 103б, 105, 105а, 107, 109б, 115, 148, 150, 150а, 152а, 101, 101а, 101б, 103в, 109а, 113, 109, 152; Окружное ш.: 1, 3в, 5, 5а, 6б, 7, 11, 12, 13, 13а, 13б, 17, 19, 21, 21а, 23, 23а, 25; ул. Псковская: 2, 4, 4а, 6, 6-а, 6б, 8, 8а, 8б, 8-в, 10, 10а, 16, 12, 12а, 12б, 14, 14а;	
АО «ВОМЗ»	
ул. Гагарина: 12, 19, 30, 23, 27, 33, 35; ул. Гончарная: 1, 2-а, 4, 6, 13, 15, 36; ул. Детский пер.: 7, 9; ул. Западная: 4; ул. Кирова: 15, 21, 21а, 23, 23а, 35; ул. Кирпичная: 3, 5, 8, 8а, 26, 28; ул. Ленинградская: 51, 64а, 66а, 70а, 73, 73в, 76а, 100, 72, 76, 74, 78, 79, 80, 81; ул. Петина: 4, 8, 6, 8а, 8б, 10, 25; ул. Республиканская: 38; ул. Солодунова: 12; ул. Хлюстова: 18в, 19; ул. Чехова: 16, 4, 10, 13; ул. Ярославская: 5а;	
АО «ПАТП-2»	
ул. Чернышевского: 137, 137а, 143;	

* объекты, не включенные в график, подлежат подключению в 3-й день.

ЗАКЛЮЧЕНИЕ О РЕЗУЛЬТАТАХ ПУБЛИЧНЫХ СЛУШАНИЙ

Дата проведения: 14 сентября 2017 года

Тема: предоставление разрешения на отклонение от предельных параметров разрешенного строительства в отношении земельного участка

по Советскому проспекту, 118
город Вологда 14 сентября 2017 года

Инициатор публичных слушаний: Глава города Вологды.

Публичные слушания назначены постановлением Главы города Вологды от 29 августа 2017 года № 409.

Опубликование (обнародование) информации о публичных слушаниях: газета «Вологодские новости», официальный сайт Администрации города Вологды в информационно-телекоммуникационной сети «Интернет».

Уполномоченный орган по проведению публичных слушаний: Администрация города Вологды.

Дата, время и место проведения публичных слушаний: 14 сентября 2017 года, начало 17.00 часов, г. Вологда, ул. Ленина, д. 2, каб. 38.

В рамках публичных слушаний в установленном порядке зарегистрировались в качестве участников 8 человек.

Результаты публичных слушаний:

По результатам голосования участниками публичных слушаний принято решение рекомендовать Мэру города Вологды предоставить Карташову А.С. разрешение на отклонение от предельных параметров разрешенного строительства земельного участка с кадастровым номером 35:24:0202044:386 по Советскому проспекту, 118 в части установления процента застройки земельного участка 56%.

Председатель публичных слушаний,

заместитель начальника

Департамента градостроительства

Администрации города Вологды

по вопросам градостроительства А.А.Аникин

Секретарь публичных слушаний Е.Б. Собенина

Протокол публичных слушаний по вопросу предоставления разрешения на отклонение от предельных параметров разрешенного строительства в отношении земельного участка по Советскому проспекту, 118

г. Вологда,

14 сентября 2017 года

ул. Ленина, д. 2

время: 17 час. 00 мин.

Присутствовали:

А.А.Аникин – председатель публичных слушаний, заместитель начальника Департамента градостроительства Администрации города Вологды по вопросам градостроительства;

Е.Б. Собенина – секретарь публичных слушаний, главный специалист Отдела перспективного планирования и застройки Департамента градостроительства Администрации города Вологды.

Зарегистрировавшиеся граждане в количестве 8 человек.

Выступающий на публичных слушаниях: Грибанов В.С.

А.А.Аникин: проинформировал собравшихся о теме публичных слушаний, регламенте мероприятия. Участники публичных слушаний единогласно проголосовали за предложенный регламент. Предложений и (или) замечаний по вопросу публичных слушаний не поступало. Предоставил слово докладчику.

В.С.Грибанов: Земельный участок с кадастровым номером 35:24:0202044:386 по Советскому проспекту, 118, принадлежащий Карташову А.С., имеет разрешенное использование «малоэтажные жилые дома», для которого установлен максимальный процент застройки земельного участка 50%. На земельном участке находится нежилая здание, помещения в котором планируется перевести из нежилых в жилые. Фактический процент застройки земельного участка составляет 56%. Для перевода нежилых помещений в жилые необходимо увеличить процент застройки земельного участка с 50% до 56%.

А.А.Аникин: Имеются ли вопросы к докладчику? Вопросов нет. Предлагаю перейти к голосованию по вопросу предоставления разрешения на отклонение от предельных параметров разрешенного строительства земельного участка с кадастровым номером 35:24:0202044:386 по Советскому проспекту, 118 в части установления процента застройки земельного участка 56%.

Голосование:

Количество граждан, прошедших регистрацию

8 чел.

За предоставление разрешения

на отклонение от предельных параметров

разрешенного строительства земельного

участка с кадастровым номером 35:24:0202044:386

по Советскому проспекту, 118 в части

установления процента застройки земельного участка 56%

8 чел.

Против предоставления разрешения

на отклонение от предельных параметров

Общие результаты дополнительных выборов депутата Вологодской городской Думы по одномандатному избирательному округу № 27, 10 сентября 2017 года

территориальная избирательная комиссия города Вологды, уик - 4, из них представили протоколы - 4, ошибочных - 0, недействительных - 0)

1	Одномандатный избирательный округ № 27 (УИК представили протоколы 4 из 4)	8292 избирателя					
	Участвовало в выборах	1243	14,99%				
	Участвовало в голосовании	1243	14,99%				
	Фамилия, имя, отчество внесенных в избирательный бюллетень зарегистрированных кандидатов	Число голосов избирателей за кандидата		УИК № 357	УИК № 358	УИК № 359	УИК № 360
1	Кораблев Александр Николаевич	27	2,17%	11	7	6	3
2	Малованина Наталья Леонидовна	552	44,41%	172	174	86	120
3	Соловьев Андрей Михайлович	544	43,77%	169	159	110	106
4	Тарасов Дмитрий Вячеславович	49	3,94%	10	11	12	16
5	Шириков Олег Васильевич	34	2,74%	6	9	9	10

ОТДЕЛЕНИЕ ЗАНЯТОСТИ НАСЕЛЕНИЯ ПО ГОРОДУ ВОЛОГДЕ И ВОЛОГОДСКОМУ РАЙОНУ КУ ВО «ЦЗН ВОЛОГОДСКОЙ ОБЛАСТИ» ИНФОРМИРУЕТ:

Общероссийская общественная организация «Всероссийское объединение специалистов по охране труда» в период с 12 по 15 декабря 2017 года в рамках XX Международной специализированной выставки «Безопасность и охрана труда – 2017» проводит Международный форум по безопасности и охране труда (далее – Форум).

В рамках деловой программы Форума планируется проведение: Международного конгресса организаций и специалистов по безопасности и охране труда, Всероссийского съезда организаций, оказывающих услуги в сфере охраны труда, конференций, совещаний, «круглых столов», семинаров.

Место проведения Форума: г. Москва, павильон № 75 ВДНХ.

Приглашаем Вас принять участие в мероприятиях Форума.

В случае положительного решения об участии вашей организации в Форуме, просим направить информацию на электронный адрес: PlotnikovaEA@gov35.ru в срок до 15 октября 2017 года.

Для получения дополнительной информации об участии в Форуме следует обращаться в Департамент труда и занятости населения Вологодской области по телефону: (8172) 23-00-66 доб.0645.

ОТДЕЛЕНИЕ ЗАНЯТОСТИ НАСЕЛЕНИЯ ПО ГОРОДУ ВОЛОГДЕ И ВОЛОГОДСКОМУ РАЙОНУ КУ ВО «ЦЗН ВОЛОГОДСКОЙ ОБЛАСТИ» ИНФОРМИРУЕТ:

Министерство труда и социальной защиты Российской Федерации проводит Всероссийский конкурс на лучшую организацию работ в области условий и охраны труда «Успех и Безопасность».

Для участия в конкурсе необходимо пройти регистрацию на web – сайте оператора Всероссийского конкурса – Межрегиональной Ассоциации содействия обеспечению безопасных условий труда «ЭТАЛОН» <http://www.aetalon.ru>, в соответствующем разделе, посвященном проведению конкурса, заполнить электронные формы на участие в конкурсе и сведений об организации. Прием заявок на участие в конкурсе прекращается 9 марта 2018 года.

Участие в конкурсе осуществляется на безвозмездной основе.

Для получения дополнительной информации о проведении Всероссийского конкурса следует обращаться в Департамент труда и занятости населения области по телефону: (8172) 23-00-66 доб.0645.

КАК ПРЕКРАТИТЬ РАССМОТРЕНИЕ ДОКУМЕНТОВ НА КАДАСТРОВЫЙ УЧЕТ И РЕГИСТРАЦИЮ ПРАВА?

В последнее время все чаще становится актуальным вопрос, каким образом можно отозвать поданные заявления об осуществлении государственного кадастрового учета и (или) государственной регистрации прав.

В настоящее время у заявителей есть возможность прекратить рассмотрение представленных в орган регистрации прав документов до осуществления государственного кадастрового учета или государственной регистрации права на основании заявления.

Нередко складываются ситуации, когда необходимо остановить учетно-регистрационные действия. Причиной тому могут послужить выявленные ошибки, которые не могут быть устранены путем подачи дополнительных документов, или стороны, заключившие договор, до момента его регистрации решили его расторгнуть.

Существует определенный порядок прекращения учетно-регистрационных действий, который важно знать.

Прекращение рассмотрения представленных для осуществления учетно-регистрационных действий документов возможно только до момента осуществления кадастрового учета или регистрации прав и на основании заявления. Если таких заявителей было несколько, то заявление о прекращении должно быть представлено совместно всеми этими лицами.

Заявление можно подать в офисах многофункциональных центров, информация о которых размещена на официальном сайте, по адресу: www.mfc35.ru.

Законом от 13.07.2015 № 218-ФЗ «О государственной регистрации недвижимости» установлено, что учетно-регистрационные действия прекращаются не позднее следующего рабочего дня после дня представления указанного заявления.

Орган регистрации прав при этом должен уведомить заявителей о прекращении учетно-регистрационных действий, указав дату прекращения.

Пресс-служба филиала Кадастровой палаты по Вологодской области

СЕРВИС РОСРЕЕСТРА «ЖИЗНЕННЫЕ СИТУАЦИИ» ПОМОЖЕТ РАЗОБРАТЬСЯ С ДОКУМЕНТАМИ НА НЕДВИЖИМОСТЬ

Приобретая квартиру, гараж, земельный участок, оформляя наследство или участвуя в долевом строительстве, каждый заявитель сталкивается с необходимостью сбора документов для государственной регистрации прав. Определить самостоятельно, какой именно перечень документов требуется в том или ином случае, достаточно сложно.

Правильно собрать пакет документов помогает сервис «Жизненные ситуации», размещенный на сайте Росреестра (www.rosreestr.ru).

С его помощью заявитель может самостоятельно определить, какой перечень документов ему необходим. Для этого надо выбрать тип объекта, с которым планируется сделка, тип операции (купля-продажа, дарение, наследование) и ответить на несколько вопросов, в итоге сформируется полный перечень необходимых документов. Кроме того, заявитель увидит информацию о сроке предоставления услуги и размере государственной пошлины.

Таким образом, до обращения к специалистам можно самостоятельно узнать, какие документы нужно собрать или оценить полноту имеющегося комплекта документов.

Пресс-служба филиала Кадастровой палаты по Вологодской области

ИНФОРМАЦИОННОЕ СООБЩЕНИЕ

Комиссия, созданная при Административном департаменте Администрации города Вологды, на основании решения Вологодской городской Думы от 2 апреля 2007 года № 387 «О порядке выявления и признания бесхозными брошенных транспортных средств и их изъятия с территории муниципального образования «Город Вологда» (с последующими изменениями), обращается к владельцу автомобиля марки ГАЗ 3110 волга, гос.номер в637му 177, белого цвета, расположенного на придомовой территории дома № 23 по улице Профсоюзной.

разрешенного строительства земельного участка с кадастровым номером 35:24:0202044:386

по Советскому проспекту, 118 в части

установления процента застройки земельного участка 56% 0 чел.

По результатам голосования участниками публичных слушаний принято решение рекомендовать Мэру города Вологды предоставить Карташову А.С. разрешение на отклонение от предельных параметров разрешенного строительства земельного участка с кадастровым номером 35:24:0202044:386 по Советскому проспекту, 118 в части установления процента застройки земельного участка 56%.

Настоящий протокол подготовлен в двух экземплярах и является основанием для подготовки заключения о результатах публичных слушаний.

Председатель публичных слушаний,

заместитель начальника

Департамента градостроительства

Администрации города Вологды

по вопросам градостроительства А.А.Аникин

Секретарь публичных слушаний Е.Б. Собенина

ПРОЕКТ

ПОСТАНОВЛЕНИЕ АДМИНИСТРАЦИИ ГОРОДА ВОЛОГДЫ

ОТ _____ № _____

О ПРЕДОСТАВЛЕНИИ РАЗРЕШЕНИЯ НА ОТКЛОНЕНИЕ ОТ ПРЕДЕЛЬНЫХ ПАРАМЕТРОВ РАЗРЕШЕННОГО СТРОИТЕЛЬСТВА В ОТНОШЕНИИ ЗЕМЕЛЬНОГО УЧАСТКА ПО СОВЕТСКОМУ ПРОСПЕКТУ, 118

Рассмотрев заявление Карташова Артема Сергеевича, зарегистрированное в Администрации города Вологды за вк. № 12-0-8/2125, заключение о результатах публичных слушаний, предложения Комиссии по Правилам землепользования и застройки города при Администрации города Вологды, руководствуясь статьей 28 Федерального закона от 06 октября 2003 года № 131-ФЗ «Об общих принципах организации местного самоуправления в Российской Федерации» (с последующими изменениями), статьей 39 Градостроительного кодекса Российской Федерации, Правилами землепользования и застройки города Вологды, утвержденными решением Вологодской городской Думы от 26 июня 2009 года № 72 (с последующими изменениями), на основании статей 18, 44 Устава муниципального образования «Город Вологда» ПОСТАНОВЛЯЮ:

1. Предоставить разрешение на отклонение от предельных параметров разрешенного строительства в отношении земельного участка с кадастровым номером 35:24:0202044:386, расположенного по адресу: город Вологда, Советский проспект, д. 118, с разрешенным использованием «малозэтажные жилые дома», расположенного в границах территориальной зоны Ж-4 «Зона застройки жилыми домами смешанной этажности», установив, вместо установленного Правилами землепользования и застройки города Вологды, утвержденными решением Вологодской городской Думы от 26 июня 2009 года № 72 (с последующими изменениями), максимального процента застройки земельного участка - 50%, процент застройки земельного участка – 56%.

2. Настоящее постановление подлежит официальному опубликованию в газете «Вологодские новости» и размещению на официальном сайте Администрации города Вологды в информационно-телекоммуникационной сети «Интернет».

Мэр города Вологды А.А.ТРАВНИКОВ

ТЕРРИТОРИАЛЬНАЯ ИЗБИРАТЕЛЬНАЯ КОМИССИЯ ГОРОДА ВОЛОГДЫ ПОСТАНОВЛЕНИЕ

11 сентября 2017 года

г. Вологда

№ 58/294

О результатах дополнительных выборов депутата Вологодской городской Думы по одномандатному избирательному округу № 27, 10 сентября 2017 года

Согласно протоколу территориальной избирательной комиссии города Вологды, выполняющей полномочия Избирательной комиссии города Вологды о результатах выборов по одномандатному избирательному округу № 27 на дополнительных выборах депутата Вологодской городской Думы по одномандатному избирательному округу № 27:

в голосовании приняли участие:

по одномандатному избирательному округу № 27 - 1243 избирателя;

зарегистрированный кандидат в депутаты Вологодской городской Думы по одномандатному избирательному округу № 27 Малованина Наталья Леонидовна получила 552 голоса избирателей, т.е. наибольшее число голосов избирателей, принявших участие в голосовании.

В соответствии со статьями 20, 68 закона области от 15 ноября 2011 года № 2643-ОЗ «О выборах депутатов представительного органа муниципального образования, избираемых по мажоритарной избирательной системе относительного большинства» на дополнительных выборах депутата Вологодской городской Думы по одномандатному избирательному округу № 27, территориальная избирательная комиссия города Вологды, выполняющая полномочия Избирательной комиссии города Вологды, постановляет:

1. Признать дополнительные выборы депутата Вологодской городской Думы по одномандатному избирательному округу № 27 состоявшимися и действительными.

2. Признать избранным депутатом Вологодской городской Думы по одномандатному избирательному округу № 27 Малованину Наталью Леонидовну.

3. Опубликовать настоящее постановление, а также данные о числе голосов избирателей, полученных каждым из зарегистрированных кандидатов в депутаты Вологодской городской Думы в газете «Вологодские новости».

4. Направить настоящее постановление в Вологодскую городскую Думу.

5. Известить зарегистрированного кандидата Малованину Наталью Леонидовну, об избрании ее депутатом Вологодской городской Думы.

Председатель территориальной избирательной комиссии города Вологды С.А. Голубев

Секретарь территориальной избирательной комиссии города Вологды О.А. Зубов

ТЕРРИТОРИАЛЬНАЯ ИЗБИРАТЕЛЬНАЯ КОМИССИЯ ГОРОДА ВОЛОГДЫ ПОСТАНОВЛЕНИЕ

15 сентября 2017 года

г. Вологда

№ 59/295

Об установлении общих результатов дополнительных выборов депутата Вологодской городской Думы по одномандатному избирательному округу № 27

В соответствии с пунктом 25 части 10 статьи 20, статьями 21, 68, 69 и 71 закона области от 15 ноября 2011 года № 2643-ОЗ «О выборах депутатов представительного органа муниципального образования, избираемых по мажоритарной избирательной системе относительного большинства», согласно протоколу территориальной избирательной комиссии города Вологды, выполняющей полномочия Избирательной комиссии города Вологды о результатах выборов по одномандатному избирательному округу № 27 на дополнительных выборах депутата Вологодской городской Думы по одномандатному избирательному округу № 27, 10 сентября 2017 года, на основании постановления территориальной избирательной комиссии города Вологды, выполняющей полномочия Избирательной комиссии города Вологды от 11 сентября 2017 года № 58/294 «О результатах дополнительных выборов депутата Вологодской городской Думы по одномандатному избирательному округу № 27, 10 сентября 2017 года», территориальная избирательная комиссия города Вологды, выполняющая полномочия Избирательной комиссии города Вологды, постановляет:

1. Установить общие результаты дополнительных выборов депутата Вологодской городской Думы по одномандатному избирательному округу № 27, 10 сентября 2017 года согласно приложению к настоящему постановлению.

2. Направить заверенную копию настоящего постановления в Вологодскую городскую Думу.

3. Опубликовать настоящее постановление в газете «Вологодские новости».

Председатель территориальной избирательной комиссии города Вологды С.А. Голубев

Секретарь территориальной избирательной комиссии города Вологды О.А. Зубов

В связи с тем, что данное транспортное средство нарушает архитектурный облик города Комиссия обращается к владельцу указанного автомобиля с требованием убрать его до 29 сентября 2017 года в места, предназначенные для стоянки, ремонта и (или) хранения транспортных средств.

В случае невыполнения данного требования, брошенное транспортное средство будет эвакуировано.

Контактный телефон: 72-24-00.

ИЗВЕЩЕНИЕ О ПРОВЕДЕНИИ СОБРАНИЯ О СОГЛАСОВАНИИ МЕСТОПОЛОЖЕНИЯ ГРАНИЦЫ ЗЕМЕЛЬНОГО УЧАСТКА

Кадастровым инженером Булаевой Аленой Александровной, почтовый адрес: 160000, г.Вологда, Пречистенская наб., д.34«а», оф.7, e-mail:alena.buslaeva1993@gmail.com, тел.8981-431-6364, № регистрации в государственном реестре лиц, осуществляющих кадастровую деятельность, 35158, выполняются кадастровые работы в отношении земельного участка с кадастровым номером 35:24:0302013:591, расположенным по адресу: Вологодская обл, г. Вологда, с/тов «Железнодорожник», улица 9, участок 3. Заказчиком кадастровых работ является Фомичев Руслан Владимирович, почтовый адрес: г.Вологда, ул.Чернышевского, д. 97, кв.18, тел.: 8(921)533-80-80. Собрание по поводу согласования местоположения границ состоится по адресу: г. Вологда, с/тов «Железнодорожник», улица 9, участок 3, 24 октября 2017г. в 11 часов 00 минут. С проектом межевого плана земельного участка можно ознакомиться по адресу: г. Вологда, ул.Мальцева, д.52, оф.506. Требования о проведении согласования местоположения границ земельных участков на местности принимаются с 20.09.2017 по 23.10.2017 г., обоснованные возражения о местоположении границ земельных участков после ознакомления с проектами межевых планов принимаются с 20.09.2017 по 23.10.2017 г. по адресу: г. Вологда, ул.Мальцева, д.52, оф.506. Смежные земельные участки, с правообладателями которых требуется согласовать местоположение границ: 35:24:0302013:393, улица 9, участок 1 и улица 9, участок 5 расположены по адресу: Вологодская обл, г.Вологда, с/тов «Железнодорожник». При проведении согласования местоположения границ при себе необходимо иметь документ, удостоверяющий личность, а также документы о правах на земельный участок (ч. 12 ст. 39, ч. 2 ст. 40 ФЗ от 24.07.2007г. № 221-ФЗ «О кадастровой деятельности»).

ИЗВЕЩЕНИЕ О ПРОВЕДЕНИИ СОБРАНИЯ О СОГЛАСОВАНИИ МЕСТОПОЛОЖЕНИЯ ГРАНИЦЫ ЗЕМЕЛЬНОГО УЧАСТКА

Кадастровым инженером Шадроновой Галиной Александровной г.Вологда ул.М.Поповича, д.206, кв15. адрес электронной почты tisizem@mail.ru, контактный телефон (8-817-2)54-56-72 № квалификациянного аттестата №35-10-34 в отношении земельного участка, находящегося по адресу: Вологодская область, г.Вологда, с/т «Рябинушка», выполняются кадастровые работы по уточнению местоположения границ земельного участка с кадастровым номером 35:24:0404011:66. Заказчиком кадастровых работ является Фролова Лидия Николаевна. Собрание заинтересованных лиц по поводу согласования местоположения границы состоится по адресу: г. Вологда, с/т «Рябинушка, участок №116 в «10» часов «20» октября 2017г.

С проектом межевого плана земельного участка можно ознакомиться по адресу: г. Вологда, ул. Горького, д.90б каб.208. Возражения по проекту межевого плана и требования о проведении согласования местоположения границ земельного участка на местности принимаются с «20» сентября 2017г. по «20» октября 2017г. по адресу: г. Вологда, ул. Горького, д.90б каб.208. Смежные земельные участки, с правообладателями которых требуется согласовать местоположение границы:

1.земельный участок с кадастровым номером 35:24:0404011:181 расположенный по адресу: Вологодская область, г. Вологда, с/т «Рябинушка», участок 118;

2. земельный участок с кадастровым номером 35:24:0404011:71 расположенный по адресу Вологодская область, г. Вологда, с/т «Рябинушка», участок 151;

При проведении согласования местоположения границ при себе необходимо иметь документ, удостоверяющий личность, а также документы на земельный участок.

ИЗВЕЩЕНИЕ О ПРОВЕДЕНИИ СОБРАНИЯ О СОГЛАСОВАНИИ МЕСТОПОЛОЖЕНИЯ ГРАНИЦ ЗЕМЕЛЬНОГО УЧАСТКА

Кадастровым инженером Максимовской Олесеи Николаевной (г. Вологда, ул. Козленская, 43, оф.2, profkadastr35@mail.ru, 50-05-35, №35-16-530, реестровый номер 37551) в отношении земельных участков: с К№35:24:0601007:98, расположенного по адресу: Вологодская область, Вологодский р-н, с Молочное, с/тов. «Прибрежный», и с К№35:24:0601007:87, расположенного по адресу: Вологодская область, Вологодский р-н, с Молочное, с/тов. «Прибрежный», выполняются кадастровые работы по уточнению границ и площади земельных участков.

Заказчиками кадастровых работ являются: Трифоненко Галина Ивановна и Роголева Наталия Леонидовна.

Собрание заинтересованных лиц по поводу согласования местоположения границ состоится по адресу: Вологодская область, Вологодский р-н, с Молочное, с/тов. «Прибрежный» 23 октября 2017 г. в 12 часов 00 минут.

С проектом межевого плана земельного участка можно ознакомиться по адресу: г.Вологда, ул. Козленская, д. 43.

Обоснованные возражения относительно местоположения границ, содержащихся в проекте межевого плана, и требования о проведении согласования местоположения границ земельных участков на местности принимаются с 20 сентября 2017 г. по 23 октября 2017 г. по адресу: г.Вологда, ул. Козленская, д. 43.

Смежный земельный участок, с правообладателями которого требуется согласовать местоположение границ: с К№35:24:0000000:150, расположенного по адресу: Вологодская обл, р-н Вологодский, с. Молочное, с/т «Прибрежный».

При проведении согласования местоположения границ при себе необходимо иметь документ, удостоверяющий личность, а также документы о правах на земельный участок (часть 12 статьи 39, часть 2 статьи 40 Федерального закона от 24 июля 2007 г. N 221-ФЗ «О кадастровой деятельности»).

ИЗВЕЩЕНИЕ О ПРОВЕДЕНИИ СОБРАНИЯ О СОГЛАСОВАНИИ МЕСТОПОЛОЖЕНИЯ ГРАНИЦ ЗЕМЕЛЬНОГО УЧАСТКА

Кадастровым инженером Максимовской Олесеи Николаевной (г. Вологда, ул. Козленская, 43, оф.2, profkadastr35@mail.ru, 50-05-35, №35-16-530, реестровый номер 37551) в отношении земельного участка с К№35:24:0101004:70, расположенного по адресу: Вологодская область, г. Вологда, с/тов. «Сад № 2 ВРЗ», ул. Береговая, 6, выполняются кадастровые работы по уточнению границ и площади земельного участка.

Заказчиком кадастровых работ является: Огорелышева Ольга Николаевна.

Собрание заинтересованных лиц по поводу согласования местоположения границ состоится по адресу: Вологодская область, г. Вологда, с/тов. «Сад № 2 ВРЗ», ул. Береговая, 6 23 октября 2017 г. в 11 часов 00 минут.

С проектом межевого плана земельного участка можно ознакомиться по адресу: г.Вологда, ул. Козленская, д. 43.

Обоснованные возражения относительно местоположения границ, содержащихся в проекте межевого плана, и требования о проведении согласования местоположения границ земельных участков на местности принимаются с 20 сентября 2017 г. по 23 октября 2017 г. по адресу: г.Вологда, ул. Козленская, д. 43.

Смежный земельный участок, с правообладателями которого требуется согласовать местоположение границ: с К№35:24:0101004:107, расположенного по адресу: Вологодская область, г. Вологда, д. Ершово.

При проведении согласования местоположения границ при себе необходимо иметь документ, удостоверяющий личность, а также документы о правах на земельный участок (часть 12 статьи 39, часть 2 статьи 40 Федерального закона от 24 июля 2007 г. N 221-ФЗ «О кадастровой деятельности»).

ИЗВЕЩЕНИЕ О ПРОВЕДЕНИИ СОБРАНИЯ О СОГЛАСОВАНИИ МЕСТОПОЛОЖЕНИЯ ГРАНИЦЫ ЗЕМЕЛЬНОГО УЧАСТКА

Кадастровый инженер, Куйкин А.А., 160000, Вологодская обл., г. Вологда, ул. Козленская, 44-77, т. 89212362687, e-mail: kuykin@yandex.ru, № регистрации в государственном реестре лиц - 6219, объявляет о проведении собрания по согласованию местоположения границ земельных участков:

1). К№35:24:0302003:556, расположенного: Вологодская область, г.Вологда, с/тов. «Медик», участок 88, заказчиком кадастровых работ является Чистякова В.Л. (г.Вологда, ул.Дальняя, д.20д, кв.95, 89215327985).

Смежные земельные участки, с правообладателями которых требуется согласовать местоположение границы: К№35:24:0302003:535, Вологодская область, г.Вологда, с/тов. «Медик», участок 87, К№35:24:0302003:571, Вологодская область, г.Вологда, с/тов. «Медик», участок 89, К№35:24:0302003:1017, Вологодская область, г.Вологда, район стрельбища.

2).К№35:24:0302010:32, расположенного: Вологодская область, г.Вологда, с/тов. «Виктория - 2», заказчиком кадастровых работ является Грызных Е.С. (г.Вологда, ул.Зосимовская, д.63, кв.59, 89115074590).

Смежные земельные участки, с правообладателями которых требуется согласовать местоположение границы: К№35:24:0302010:40, Вологодская область, г.Вологда, пДоронино, К№35:24:0302010:23, Вологодская область, г.Вологда, с/тов. «Виктория - 2».

3). К№35:24:0104011:213, расположенного: Вологодская область, г.Вологда, с/тов. «Весна», участок 79, заказчиком кадастровых работ является Косогоркина Г.С. (г.Вологда, ул.Медуницкая, д.19а, кв.47, 89212357429).

Смежные земельные участки, с правообладателями которых требуется согласовать местоположение границы: К№35:24:0104011:148, Вологодская область, г.Вологда, К№35:24:0104011:210, Вологодская область, г.Вологда, с/тов. «Весна», участок 78.

Собрание состоится по адресу: 160000, Вологодская область, г. Вологда, ул.Козленская, д.45, оф.107 23 октября 2017 г. в 11 часов 00 минут.

С проектом межевого плана земельного участка можно ознакомиться по адресу: Вологодская обл., г. Вологда, ул.Козленская, д.45, оф.107. Требования о проведении согласования местоположения границ земельных участков на местности принимаются с 21 сентября 2017г. по 22 октября 2017г, обоснованные возражения о местоположении границ земельных участков после ознакомления с проектом межевого плана принимаются с 21 сентября 2017г. по 22 октября 2017г. по вышеуказанному адресу.

При проведении согласования местоположения границ при себе необходимо иметь документ, удостоверяющий личность, а также документы о правах на земельный участок (часть 12 статьи 39, часть 2 статьи 40 Федерального закона от 24.07.2007г. №221-ФЗ «О кадастровой деятельности»).

ИЗВЕЩЕНИЕ О ПРОВЕДЕНИИ СОБРАНИЯ О СОГЛАСОВАНИИ МЕСТОПОЛОЖЕНИЯ ГРАНИЦЫ ЗЕМЕЛЬНОГО УЧАСТКА

Кадастровым инженером, Куйкиным А.А., 160000, Вологодская обл., г. Вологда, ул. Козленская, 44-77, т. 89212362687, e-mail: kuykin@yandex.ru, № регистрации в государственном реестре лиц - 6219, выполняются кадастровые работы в отношении земельного участка с К№ 35:24:0104009:98, расположенного: Вологодская область, г.Вологда, с/тов. «Рассвет-2», участок 45, земельного участка К№35:24:0104009:39, расположенного: Вологодская область, г.Вологда, с/тов. «Рассвет-2», участок 44, земельного участка К№35:24:0104009:37, расположенного: Вологодская область, г.Вологда, с/тов. «Рассвет-2», участок 42.

Заказчиком кадастровых работ являются Шабанова С.Г., г.Вологда, I мкр ГПЗ-23, 2-141, 89115367988, Подьякова К.В., г.Вологда, ул.Чехова, д1а-3, 89114468337, Шестакова Н.В. г.Вологда, ул.Ярославская, д16а-56, 89535037762.

Собрание по поводу согласования местоположения границ состоится по адресу: Вологодская область, г. Вологда, с/т «Рассвет-2», участок 44 22 октября 2017 г. в 11 часов 00 минут.

С проектом межевого плана земельного участка можно ознакомиться по адресу: Вологодская обл., г. Вологда, ул.Козленская, д.45, оф.107. Требования о проведении согласования местоположения границ земельных участков на местности принимаются с 21 сентября 2017г. по 21 октября 2017г, обоснованные возражения о местоположении границ земельных участков после ознакомления с проектом межевого плана принимаются с 21 сентября 2017г. по 21 октября 2017г. по вышеуказанному адресу.

Смежные земельные участки, с правообладателями которых требуется согласовать местоположение границы: земельный участок с К№35:24:0104009:59, расположенный: Вологодская область, г.Вологда, пАнаньино.

При проведении согласования местоположения границ при себе необходимо иметь документ, удостоверяющий личность, а также документы о правах на земельный участок (часть 12 статьи 39, часть 2 статьи 40 Федерального закона от 24.07.2007г. №221-ФЗ «О кадастровой деятельности»).

ИЗВЕЩЕНИЕ О ПРОВЕДЕНИИ АУКЦИОНА НА ПРАВО ЗАКЛЮЧЕНИЯ ДОГОВОРА АРЕНДЫ ЗЕМЕЛЬНОГО УЧАСТКА, НАХОДЯЩЕГОСЯ В СОБСТВЕННОСТИ ВОЛОГОДСКОЙ ОБЛАСТИ

Организатор аукциона: Департамент имущественных отношений Вологодской области, 160000, Россия, г. Вологда, ул. Козленская, д. 8, тел. (8172) 23-00-80.

Уполномоченный орган: Департамент имущественных отношений Вологодской области.

Реквизиты решения о проведении аукциона: распоряжение Департамента имущественных отношений Вологодской области от 25 августа 2017 года № 1754-р.

Место, дата и время проведения аукциона: аукцион состоится 30 октября 2017 года в 10.00 по адресу: г. Вологда, ул. Козленская, д. 8, 2 этаж, актовый зал. Участники аукциона дополнительно оповещаются о дате и времени проведения аукциона.

Регистрация участников аукциона завершается в 9:45 (МСК) 30 октября 2017 года.

Порядок проведения аукциона с подачей предложений о цене предмета торгов в открытой форме:

а) участникам аукциона выдаются пронумерованные карточки, которые они поднимают после оглашения аукционистом начального размера ежегодной арендной платы и каждого очередного размера ежегодной арендной платы в случае, если готовы заключить договор аренды в соответствии с этим размером арендной платы;

б) каждый последующий размер арендной платы аукционист назначает путем увеличения текущего размера арендной платы на «шаг аукциона»;

в) повышение цены заявляется аукционистом до тех пор, пока не останется поднятой одна карточка;

г) победителем аукциона признается участник, единственная карточка которого осталась поднятой после трехкратного объявления аукционистом цены; по завершении аукциона аукционист объявляет о продаже права аренды, называет размер ежегодной арендной платы и номер карточки победителя аукциона;

д) размер ежегодной арендной платы заносится в протокол об итогах аукциона, составляемый в 2 экземплярах.

Протокол о результатах аукциона, подписанный организатором торгов и победителем аукциона, является основанием для внесения победителем аукциона в течение трех банковских дней платежа и направления победителю аукциона договора аренды земельного участка в срок не позднее 10 дней со дня подписания протокола при условии внесения платежа в указанный срок;

е) в случае, если на основании результатов рассмотрения заявок на участие в аукционе принято решение об отказе в допуске к участию в аукционе всех заявителей или о допуске к участию в аукционе и признании участником аукциона только одного заявителя, либо не подано ни одной заявки на участие в аукционе, либо если по окончании срока подачи заявок на участие в аукционе подана только одна заявка на участие в аукционе, либо после трехкратного объявления предложения о начальной цене предмета аукциона не поступило ни одного предложения о цене предмета аукциона, которое предусматривало бы более высокую цену предмета аукциона, либо победитель торгов уклонился от подписания протокола о результатах торгов, заключения договора аренды земельного участка, аукцион признается несостоявшимся.

В случае признания аукциона несостоявшимся организатор торгов в тот же день составляет соответствующий протокол, подписываемый им (его уполномоченным представителем), а также аукционистом.

Предмет аукциона: ежегодный размер арендной платы за использование земельного участка.

Сведения о земельном участке:

Местоположение: Российская Федерация, Вологодская область, муниципальное образование «Город Вологда», город Вологда, Окружное шоссе.

Площадь: 5763 кв. м.

Кадастровый номер: 35:24:0501011:306.

Права на земельный участок: собственность Вологодской области.

Ограничения, обременения прав: отсутствуют.

Разрешенное использование: предприятия автосервиса.

Категория земель: земли населенных пунктов.

Информация о допустимых параметрах разрешенного строительства объекта капитального строительства содержится в градостроительном плане земельного участка, утвержденном распоряжением начальника Департамента градостроительства Администрации города Вологды от 16 июня 2017 года № 783.

Информация о технических условиях подключения (технологического присоединения) объекта капитального строительства к сетям инженерно-технического обеспечения, о сроке действия технических условий, о плате за подключение (технологического присоединения) на дату опубликования настоящего извещения:

- электроснабжение – письмо АО «Вологодская областная энергетическая компания» от 25 мая 2017 года № 7-4/03912;

- водопотребление и водоотведение – письмо муниципального унитарного предприятия жилищно-коммунального хозяйства муниципального образования «Город Вологда» «Водоканал» от 12 мая 2017 года № 4276;

- озеленение и благоустройство – письмо Департамента городского хозяйства Администрации города Вологды от 23 мая 2017 года № 13-0-3/3458/4741;

Информация о технических условиях и основная информация градостроительного плана земельного участка размещены на официальном сайте Департамента имущественных отношений Вологодской области в сети «Интернет» в разделе «Аукционы».

Техническая возможность строительства примыканий к автомобильной дороге общего пользования федерального значения М-8 «Холмогоры» Москва – Ярославль – Вологда – Архангельск, на участках км 456+620 (справа) и км 456+670 (справа) предварительно согласована федеральным казенным учреждением «Управление автомобильной магистрали Москва – Архангельск Федерального дорожного агентства» (письмо от 18 июля 2017 года № 2060.)

Начальная цена предмета аукциона (начальный размер арендной платы в год): 890000,00 руб. (Восемьсот девяносто тысяч рублей 00 копеек).

Шаг аукциона: 25000,00 руб. (Двадцать пять тысяч руб. 00 коп.).

Порядок, адрес места и время приема заявок:

Заявки на участие в аукционе принимаются по адресу: г. Вологда, ул. Козленская, д. 8, кабинет № 203, с 13 часов 30 минут 20 сентября 2017 года до 16 часов 30 минут 25 октября 2017 года ежедневно с 9:00 до 12:30 и с 13:30 до 16:30, кроме субботы и воскресенья.

Претенденты на участие в аукционе в установленный срок в установленном месте приема подают документы в соответствии перечнем:

- заявка по установленной форме (приложение 1 к настоящему извещению – для физических лиц, приложение 2 к настоящему извещению – для юридических лиц);
- копии документов, удостоверяющих личность;
- документ, подтверждающий полномочия представителя (в случае, если подача заявки осуществляется представителем);
- документы, подтверждающие внесение задатка.

Размер вносимого задатка: 178000,00 руб. (Сто семьдесят восемь тысяч руб. 00 коп.).

Задаток вносится на счет организатора аукциона по учету средств во временном распоряжении по следующим реквизитам: ИНН 3525057122, КПП 352501001, УФК по Вологодской области (Департамент финансов Вологодской области/ Департамент имущественных отношений области, л/с 017300171), р/счет № 40302810200094000097 в Отделение Вологда г. Вологда, БИК 041909001. В поле «назначение платежа» указать: КБК 0170000000000000000, тип средств 04.00.00. Допуск к участию в аукционе осуществляется только при условии поступления задатка на счет организатора аукциона по 25 октября 2017 года включительно.

Задаток возвращается участникам аукциона (за исключением его победителя) на счета, указанные ими при подаче заявки на участие в аукционе, в течение трех рабочих дней со дня подписания протокола о результатах аукциона.

Срок аренды: 2 года 8 месяцев.

Содержание и условия договора аренды земельного участка, подлежащего заключению с победителем аукциона, изложены в приложении 3 к настоящему извещению.

Приложение 1
В Департамент имущественных отношений
Вологодской области

ЗАЯВКА

на участие в аукционе на право заключения договора аренды земельного участка

От _____
(Ф.И.О., паспортные данные (или паспортные данные

доверенного лица), телефон, ИНН, счет в банке)

1. Изучив информационное сообщение о предстоящих торгах, информацию о земельном участке, предлагаемом к сдаче в аренду, обязательные условия заключения договора аренды земельного участка, я, нижеподписавшийся, согласен принять участие в торгах в форме аукциона, открытого по составу участников и по форме подачи заявок, в соответствии с установленной процедурой на право заключения договора аренды земельного участка: с кадастровым № _____, площадью _____ кв. м, расположенного:

_____, для _____
(вид использования)

2. В случае победы на торгах принимаю на себя обязательств подписать в день проведения торгов протокол о результатах торгов.

3. Сообщаю банковские реквизиты: _____

4. Настоящая заявка составлена в 2 экземплярах: 1-й экземпляр для организатора торгов, 2-й экземпляр для заявителя. Приложение: подписанная заявителем опись (перечень) прилагаемых документов.

Заявитель _____
(подпись) (Ф.И.О.)

«__» _____ 2017 г.

Отметка о принятии заявки _____
(дата, время)

Представитель Департамента
имущественных отношений
Вологодской области _____
(подпись) (Ф.И.О.)

Приложение 2
В Департамент имущественных отношений
Вологодской области

ЗАЯВКА

на участие в аукционе на право заключения договора аренды земельного участка

От _____
(полное наименование юридического лица, ИНН/КПП,

ОГРН, адрес (местонахождение) юридического лица и (или)

адрес (местонахождение) постоянно действующего исполнительного

органа, расчетный счет, телефон, факс, e-mail (при наличии)

1. Изучив информационное сообщение о предстоящих торгах, информацию о земельном участке, предлагаемом к сдаче в аренду, обязательные условия заключения договора аренды земельного участка,

(полное наименование юридического лица)

согласно принять участие в торгах в форме аукциона, открытого по составу участников и по форме подачи заявок, в соответствии с установленной процедурой на право заключения договора аренды земельного участка: с кадастровым № _____, площадью _____ кв. м, расположенного: _____

_____, для _____
(вид использования)

2. В случае победы на торгах

_____ (полное наименование юридического лица)
в лице _____, действующего на основании _____

принимает на себя обязательство подписать в день проведения торгов протокол о результатах торгов.

3. Сообщаю банковские реквизиты: _____

4. Настоящая заявка составлена в 2 экземплярах: 1-й экземпляр для организатора торгов, 2-й экземпляр для заявителя. Приложение: подписанная заявителем опись (перечень) прилагаемых документов.

Заявитель
Руководитель
юридического лица _____
(подпись) (Ф.И.О.)

«__» _____ 2017 г.

Отметка о принятии заявки _____
(дата, время)

Представитель Департамента
имущественных отношений
Вологодской области _____
(подпись) (Ф.И.О.)

Приложение 3

ДОГОВОР АРЕНДЫ ЗЕМЕЛЬНОГО УЧАСТКА №__

город Вологда «__» _____ 2017 года
Департамент имущественных отношений Вологодской области (далее – Департамент) в лице _____, именуемый в дальнейшем «Арендодатель», с одной стороны, и _____, именуемый в дальнейшем «Арендатор», с другой стороны, в дальней-

шем вместе именуемые «Стороны», в соответствии с распоряжением Департамента имущественных отношений области от «__» _____ 2017 года № _____-р «О проведении аукциона на право заключения договора аренды земельного участка, находящегося в собственности Вологодской области», протоколом о результатах аукциона на право заключения договора аренды земельного участка от «__» _____ 2017 года (далее – протокол о результатах аукциона), заключили настоящий договор (далее – Договор) о нижеследующем:

1. Предмет Договора

1.1. Арендодатель передает за плату во временное владение и пользование, а Арендатор принимает земельный участок, находящийся в собственности Вологодской области, (далее – Участок) для строительства:

кадастровый номер: _____,

местоположение: _____,

площадь _____ кв. м,

категория земель: земли населенных пунктов,

разрешенное использование: предприятия автосервиса,

ограничения, обременения: не установлены.

1.2. Передача Арендатору Участка в аренду не влечет перехода права собственности на него.

1.3. Приведенное описание целей использования Участка является окончательным, изменение цели использования не допускается.

2. Срок Договора

2.1. Срок аренды Участка составляет 2 года 8 месяцев с момента подписания протокола о результатах аукциона.

2.2. Договор считается заключенным и вступает в силу с момента его государственной регистрации в Управлении Федеральной службы государственной регистрации, кадастра и картографии по Вологодской области. Стороны обязуются принять необходимые меры для государственной регистрации Договора и оказывать друг другу необходимое содействие в этом.

2.3. Окончание срока действия Договора не влечет прекращения неисполненных обязательств Сторонами по Договору.

3. Передача Участка Арендатору

3.1. Участок передается по акту приема-передачи (приложение к Договору).

4. Платежи по Договору

4.1. Ежегодный размер арендной платы в соответствии с протоколом о результатах аукциона составляет _____ рублей. Размер арендной платы за период с «__» _____ 2017 года по 31 декабря 2017 года составляет _____ рублей. Размер арендной платы с учетом внесенного задатка за период с «__» _____ 2017 года по 31 декабря 2017 года составляет _____ рублей.

Перечисленный Арендатором задаток для участия в торгах засчитывается в счет оплаты ежегодной арендной платы за 2017 год. Задаток, внесенный Арендатором в счет платежа за право участия в торгах, составляет 178000,00 руб. (Сто семьдесят восемь тысяч рублей 00 копеек).

Все налоги и сборы не являются предметом настоящего Договора и уплачиваются Арендатором в соответствии с законодательством о налогах.

4.2. Реквизиты для перечисления арендной платы:

УФК по Вологодской области (Департамент имущественных отношений Вологодской области л/с 04302000170) ИНН 3525057122 КПП 352501001 на счет 40101810700000010002 в отделении Вологда г. Вологда БИК 041909001 ОКТМО 19701000001 КБК 01711105022021000120.

4.3. Арендная плата начисляется с момента подписания протокола о результатах аукциона.

4.4. Первоначальный размер (расчет) арендной платы за текущий год, расчетный счет и соответствующие реквизиты для внесения арендной платы определены в расчете арендной платы, выдаваемом Арендодателем Арендатору при подписании Договора.

4.5. Платеж за текущий год за период с момента подписания протокола о результатах аукциона по 31 декабря 2017 года осуществляется Арендатором одновременно в течение трех банковских дней с момента подписания протокола о результатах аукциона.

Последующее внесение ежегодной арендной платы осуществляется ежеквартально не позднее пятнадцатого числа второго месяца квартала путем перечисления денежных средств на расчетный счет и в соответствии с реквизитами, указанными в расчете.

4.6. Арендная плата ежегодно, но не ранее чем через год после заключения договора аренды земельного участка, изменяется в одностороннем порядке арендодателем на размер уровня инфляции, установленного в федеральном законе о федеральном бюджете на очередной финансовый год и плановый период, который применяется ежегодно по состоянию на начало очередного финансового года, начиная с года, следующего за годом, в котором заключен указанный договор аренды.

4.7. Сроки внесения арендной платы, расчетный счет и соответствующие реквизиты для внесения арендной платы на текущий год указываются в расчете арендной платы, который Арендатор в срок до 1 февраля каждого года получает у Арендодателя.

4.8. Сроки внесения арендной платы, расчетный счет и соответствующие реквизиты для внесения арендной платы (в том числе указание на ее получателя) могут быть уточнены Арендодателем путем направления уточненного расчета в адрес Арендатора в случае изменения нормативных правовых актов Российской Федерации, Вологодской области, определяющих исчисление размера арендной платы, порядок и условия ее внесения.

4.9. По соглашению сторон возможно безакцептное списание денежных средств со счета Арендатора в счет арендной платы в установленном законодательством порядке.

4.10. Неиспользование Арендатором Участка не может служить основанием для отказа в уплате арендной платы.

5. Права и обязанности Сторон

5.1. Арендодатель имеет право:

5.1.1. Досрочно расторгнуть Договор в судебном порядке при использовании Участка с нарушением вида разрешенного использования, при использовании способами, приводящими к его порче, при неиспользовании Участка, при невнесении арендной платы более двух раз подряд.

5.1.2. На беспрепятственный доступ на территорию Участка с целью его осмотра на предмет соблюдения условий Договора.

5.1.3. На возмещение убытков, причиненных ухудшением качества Участка и экологической обстановки в результате хозяйственной деятельности Арендатора, а также по иным основаниям, предусмотренным законодательством Российской Федерации.

5.1.4. Вносить по согласованию с Арендатором в Договор необходимые изменения и уточнения в случае изменения действующего законодательства и нормативных актов.

5.1.5. Требовать выполнения Арендатором всех условий Договора, в том числе через суд.

5.2. Арендодатель обязан:

5.2.1. Предоставить в аренду Участок в состоянии, соответствующем его назначению, условиям Договора и пригодном для эксплуатации.

5.2.2. Выполнять в полном объеме все условия Договора.

5.2.3. Не вмешиваться в хозяйственную деятельность Арендатора, если она не противоречит условиям Договора и земельному законодательству РФ.

5.2.4. Осуществлять контроль за внесением арендной платы Арендатором.

5.3. Арендатор имеет право:

5.3.1. Использовать Участок на условиях, установленных Договором.

5.3.2. Сдавать Участок в субаренду, а также передавать свои права и обязанности по Договору третьим лицам, в том числе отдавать арендные права земельного участка в залог и вносить их в качестве вклада в уставный капитал хозяйственного товарищества или общества либо паевого взноса в производственный кооператив в пределах срока Договора с согласия Арендодателя.

5.3.3. Досрочно расторгнуть Договор по соглашению с Арендодателем, направив не позднее, чем за 30 (тридцать) календарных дней, уведомление об этом (в этом случае Арендатор обязан выплатить арендную плату за весь период до момента расторжения Договора).

5.4. Арендатор обязан:

5.4.1. Выполнять в полном объеме все условия Договора.

5.4.2. Использовать Участок в соответствии с целевым назначением и разрешенным использованием.

5.4.3. Своевременно и полностью выплачивать Арендодателю арендную плату в размере и на условиях, установленных Договором.

5.4.4. Обеспечить Арендодателю (его законным представителям), представителям органов государственного, муниципального земельного контроля свободный доступ на Участок для его осмотра и проверки соблюдения условий Договора.

5.4.5. Не допускать действий, приводящих к ухудшению качественных характеристик, экологической обстановки на Участке и прилегающих к нему территориях, а также выполнять работы по благоустройству территории.

5.4.6. Немедленно извещать Арендодателя и соответствующие службы о всякой аварии или ином событии, нанесшем или грозящем нанести Участку и находящимся на нем объектам, а также близлежащим участкам ущерб, и своевременно принимать все возможные меры по предотвращению угрозы и против дальнейшего разрушения или повреждения Участка и расположенных на нем объектов.

5.4.7. При досрочном прекращении действия или расторжении Договора передать Участок Арендодателю в состоянии и качестве не хуже первоначального по акту приема-передачи.

5.4.8. В случае реорганизации юридического лица, изменения юридического адреса, наименования, банковских реквизитов в десятидневный срок уведомить об этом Арендодателя в письменном виде.

5.4.9. В случае ликвидации юридического лица в течение 10 дней представить Арендодателю Договор и выписку из Единого государственного реестра юридических лиц о ликвидации юридического лица.

6. Ответственность Сторон

6.1. В случае невнесения Арендатором платежей в сроки, установленные Договором, он уплачивает в бюджет неустойку в размере одной трехсотой ставки рефинансирования Центрального Банка Российской Федерации (Банка России) действующей на день исполнения денежного обязательства, с просроченной суммы арендной платы за каждый день просрочки.

Арендатор перечисляет денежные средства, составляющие неустойку, пени за неисполнение или ненадлежащее исполнение условий Договора, на счет: в УФК по Вологодской области (Департамент имущественных отношений Вологодской области л/сч 04302000170) ИНН 3525057122 КПП 352501001 на счет 40101810700000010002 в отделении Вологда г. Вологда БИК 041909001 ОКТМО 19701000001 КБК 01711105022022000120.

6.2. Уплата неустойки, пени не освобождает Стороны от выполнения лежащих на них обязательств по Договору.

7. Форс-мажорные обстоятельства

7.1. Под форс-мажорными обстоятельствами понимаются: пожар, взрыв, наводнение, землетрясение, другие стихийные бедствия, военные действия, забастовки, разрыв магистральных трубопроводов и т.п. Об этих происшествиях каждая из Сторон обязана немедленно известить другую. Сообщение должно быть подтверждено документом, выданным уполномоченным на то государственным органом.

7.2. При продолжительности форс-мажорных обстоятельств свыше 6 (шести) месяцев или при не устранении последствий этих обстоятельств в течение 6 (шести) месяцев Стороны должны встретиться для выработки взаимоприемлемого решения, связанного с продолжением настоящего Договора.

8. Переход прав и обязанностей по Договору, изменение и прекращение Договора

8.1. При отчуждении объекта незавершенного строительства, для строительства которого предоставлен Участок, права и обязанности по Договору передаются новому собственнику объекта незавершенного строительства путем включения данного условия в договор отчуждения объекта недвижимого имущества.

8.2. Изменение условий Договора допускается по соглашению Сторон за исключением случая, предусмотренного п. 4.8. Договора.

8.3. Все изменения и дополнения к Договору действительны, если они совершены в письменной форме, подписаны уполномоченными лицами обеих Сторон и зарегистрированы в установленном законом порядке.

8.4. Договор прекращает свое действие по окончании его срока, а также в другой срок до окончания срока действия Договора по соглашению Сторон.

8.5. Договор может быть расторгнут в порядке, установленном действующим законодательством.

9. Рассмотрение и урегулирование споров

9.1. Все споры между Сторонами, возникающие по Договору, разрешаются в соответствии с законодательством Российской Федерации.

10. Особые условия Договора

10.1. Договор субаренды земельного участка направляется Арендодателю. Договор субаренды земельного участка сроком один год и более одного года подлежат государственной регистрации в Управлении Федеральной службы государственной регистрации, кадастра и картографии по Вологодской области.

10.2. При досрочном расторжении Договора договор субаренды земельного участка прекращает свое действие в установленном законом порядке.

10.3. Договор составлен на ___ листах в трех экземплярах, имеющих одинаковую юридическую силу, из которых по одному экземпляру хранится у Сторон, один экземпляр передается в Управление Федеральной службы государственной регистрации, кадастра и картографии по Вологодской области.

Приложение к Договору:

Акт приема-передачи земельного участка (приложение).

11. Юридические адреса, реквизиты и подписи сторон

АРЕНДОДАТЕЛЬ:	АРЕНДАТОР:
Департамент имущественных отношений Вологодской области Адрес: 160000, Россия, г. Вологда, ул. Козленская, д. 8 УФК по Вологодской области (Департамент имущественных отношений Вологодской области, л/сч 017.11.001.1) р/сч. 40201810600000000012 Отделение Вологда г. Вологда ИНН 3525057122 КПП 352501001 БИК 041909001 ОКТМО 19701000001 Начальник Департамента _____ Л.В. Балаева	_____
М.П.	_____
«__» _____ 2017 года	«__» _____ 2017 года

Приложение
к договору аренды
земельного участка

АКТ ПРИЕМА-ПЕРЕДАЧИ ЗЕМЕЛЬНОГО УЧАСТКА

город Вологда «__» _____ 2017 года

Настоящий акт составлен на основании договора аренды земельного участка от «__» _____ 2017 года № _____ (далее – Договор), заключенного между Департаментом имущественных отношений Вологодской области в лице _____, именуемым в дальнейшем «Арендодатель», с одной стороны, и _____, именуемый(ая) в дальнейшем «Арендатор», с другой стороны, в дальнейшем вместе именуемые «Стороны».

В соответствии с п. 3.1. Договора Арендодатель передал, а Арендатор принял земельный участок (далее – Участок) для строительства:

кадастровый номер: _____,

местоположение: _____,

площадью _____ кв. м,

категория земель: земли населенных пунктов

разрешенное использование: предприятия автосервиса.

Приемкой по настоящему Акту Арендатор подтверждает, что Участок передается в состоянии, не препятствующем осуществлению строительства на Участке, в соответствии с договором аренды земельного участка от «__» _____ 2017 года № _____.

Подписи сторон:

от Арендодателя _____ от Арендатора _____

М.П.

ИЗВЕЩЕНИЕ О ПРОВЕДЕНИИ СОБРАНИЯ О СОГЛАСОВАНИИ МЕСТОПОЛОЖЕНИЯ ГРАНИЦЫ ЗЕМЕЛЬНОГО УЧАСТКА

Кадастровым инженером ООО «Центр кадастровых услуг» ОГРН 1163525058620 Ульяновой Юлией Владимировной, г. Вологда, ул. Гагарина, д. 25, ulia105@rambler.ru, т. 58-20-17, квалификационный аттестат №35-13-318, номер регистрации в государственном реестре лиц, осуществляющих кадастровую деятельность №23992, выполняются кадастровые работы в отношении земельного участка с КН№35:24:0302015:272, расположенного по адресу: Вологодская область, г. Вологда, с/т «Черемушки-3», участок 191А, дорожка 10 в кадастровом квартале 35:24:0302015.

Заказчиком кадастровых работ является: Малова Юлия Витальевна, Вологодская область, г. Вологда, с/т «Черемушки-3».

Собрание по поводу согласования местоположения границы состоится по адресу: Вологодская область, г. Вологда, с/т «Черемушки-3» вблизи участка 191А, «24» октября 2017 г. в 10 часов 30 минут.

С проектом межевого плана земельного участка можно ознакомиться по адресу: г. Вологда, ул. Ленинградская, д. 76-А, офис 68.

Требования о проведении согласования местоположения границ земельного участка на местности принимаются с «20» сентября 2017 г. по «24» октября 2017 г., обоснованные возражения о местоположении границ земельного участка после ознакомления с проектом межевого плана принимаются с «20» сентября 2017 г. по «24» октября 2017 г. по адресу: г. Вологда, ул. Ленинградская, д. 76-А, офис 68.

Смежный земельный участок, с правообладателями которого требуется согласовать местоположение границы: 35:24:0302015:271.

При проведении согласования местоположения границ при себе необходимо иметь документ, удостоверяющий личность, а также документы о правах на земельный участок (часть 12 статьи 39, часть 2 статьи 40 Федерального закона от 24.07.2007г. №221-ФЗ «О кадастровой деятельности»).

ИЗВЕЩЕНИЕ

Конкурсный управляющий ОАО «Вологодская МК № 19» (160014, г. Вологда, ул. Некрасова, д. 60А, ОГРН 1023500897122, ИНН 3525099806) Кормановский Сергей Николаевич (конт. тел. 8 921 532-72-52, электронная почта torgvologda@mail.ru) сообщает о реализации малоценного имущества ОАО «Вологодская МК № 19» путем заключения прямых договоров купли-продажи. Заявки на покупку имущества, подаются в произвольной форме, начиная, с даты опубликования сообщения о продаже имущества в газете «Вологодские новости» по адресу: г. Вологда, ул. Зосимовская, д.13а, оф.3. Договоры купли-продажи имущества заключаются конкурсным управляющим с покупателем после поступления денежных средств на расчетный счет ОАО «Вологодская МК № 19». Денежные средства должны поступить не позднее 15 календарных дней с даты подачи заявки, до момента заключения договора купли-продажи на расчетный счет ОАО «Вологодская МК № 19» № 40702810612000012428 в Вологодском отделении №8638 ПАО Сбербанк г. Вологда, БИК 041909644, кор.счет 3010181090000000644, ИНН получателя 3525099806, КПП 352501001. Конкурсный управляющий вправе заключить договор купли-продажи имущества с любым лицом, которое первым предложило за него цену не ниже той, которая утверждена комитетом кредиторов ОАО «Вологодская МК № 19». Состав продаваемого имущества ОАО «Вологодская МК № 19» (№ лота – наименование – первоначальная цена лота, в рублях): лот № 36- МА3-54329 гос. номер. А 660 ЕС35 – 10 000,00; лот № 58 – УАЗ-315142-1, гос. номер. А 664 КН35 - 3000,00; лот № 147 - Электростанция ESE-704 SHS-AS 6,2 кВт. – 343,00. В случае, если малоценное имущество, не будет реализовано с 22.09.2017 г. по 22.10.2017 г., то цена на имущества снижается. Шаг снижения цены – 15 % от начальной продажной цены. Периоды снижения по всем лотам: с 22.09.2017 г. по 22.10.2017 г. - 100% начальной продажной цены; с 23.10.2017 г. по 30.10.2017 г. - 85% начальной продажной цены; с 31.10.2017 г. по 07.11.2017 г. - 70% начальной продажной цены; с 08.11.2017 г. по 15.11.2017 г.; с 16.11.2017 г. по 23.11.2017 г. -55% начальной продажной цены; с 24.11.2017 г. по 01.12.2017 г.-40% начальной продажной цены; с 04.12.2017 г. по 11.12.2017 г. -25% начальной продажной цены; с 12.12.2017 г. по 19.12.2017 г. -10% начальной продажной цены.