

# ДОКУМЕНТЫ

При опубликовании постановлений Главы города Вологды от 04 сентября 2017 года № 414 «О проведении публичных слушаний по проекту планировки и проекту межевания территории в границах кадастровых кварталов 35:24:0304011, 35:24:0304009, 35:24:0304010, 35:24:0305001, 35:24:0305007, 35:24:0305017 для размещения линейного объекта» и от 05 сентября 2017 года № 415 «О проведении публичных слушаний по проекту планировки и проекту межевания территории в границах кадастрового квартала 35:24:0302001 на территории муниципального образования «Город Вологда» в газете «Вологодские новости» № 34 от 6 сентября 2017 года не опубликованы проекты муниципальных правовых актов, вынесенные на публичные слушания. Публикуется исправленный вариант.

**ПОСТАНОВЛЕНИЕ ГЛАВЫ ГОРОДА ВОЛОГДЫ  
ОТ 04 СЕНТЯБРЯ 2017 ГОДА № 414  
О ПРОВЕДЕНИИ ПУБЛИЧНЫХ СЛУШАНИЙ ПО ПРОЕКТУ  
ПЛАНИРОВКИ И ПРОЕКТУ МЕЖЕВАНИЯ ТЕРРИТОРИИ  
В ГРАНИЦАХ КАДАСТРОВЫХ КВАРТАЛОВ**

**35:24:0304011, 35:24:0304009, 35:24:0304010, 35:24:0305001,  
35:24:0305007, 35:24:0305017 для размещения линейного объекта**

На основании постановлений Администрации города Вологды от 17 марта 2017 года № 268 «О подготовке проекта планировки и межевания территории в границах кадастрового квартала 35:24:0304011 для размещения линейного объекта», от 31 мая 2017 года № 544 «О внесении изменений в постановление Администрации города Вологды от 17 марта 2017 года № 268», рассмотрев представленные документы, руководствуясь статьей 46 Градостроительного кодекса Российской Федерации, статьей 28 Федерального закона от 06 октября 2003 года № 131-ФЗ «Об общих принципах организации местного самоуправления в Российской Федерации» (с последующими изменениями), решением Вологодской городской Думы от 30 ноября 2012 года № 1409 «Об утверждении Положения о порядке организации и проведения публичных слушаний в муниципальном образовании «Город Вологда» (с последующими изменениями), на основании статей 18, 38 Устава муниципального образования «Город Вологда» ПОСТАНОВЛЯЮ:

1. Провести по инициативе Главы города Вологды публичные слушания по проекту планировки и проекту межевания территории в границах кадастровых кварталов 35:24:0304011, 35:24:0304009, 35:24:0304010, 35:24:0305001, 35:24:0305007, 35:24:0305017 для размещения линейного объекта.
2. Публичные слушания состоятся в 17 часов 00 минут 06 октября 2017 года по адресу: г. Вологда, ул. Ленина, д. 2, кабинет № 38.
3. Назначить организатором проведения публичных слушаний – Администрацию города Вологды.
4. Администрации города Вологды обеспечить выполнение функций организатора проведения публичных слушаний, в том числе:
  - 4.1. Организовать в срок до 05 октября 2017 года экспозицию демонстрационных материалов по проекту планировки и проекту межевания территории в границах кадастровых кварталов 35:24:0304011, 35:24:0304009, 35:24:0304010, 35:24:0305001, 35:24:0305007, 35:24:0305017 для размещения линейного объекта. Место экспозиции: г. Вологда, ул. Ленина, 2.
  - 4.2. Организовать ознакомление с демонстрационными материалами и иными документами, предлагаемыми к рассмотрению на публичных слушаниях, в здании Администрации города Вологды по адресу: город Вологда, улица Ленина, д. 2, второй этаж, начиная со дня, следующего за днем опубликования настоящего постановления, по рабочим дням с понедельника по четверг с 9 часов 00 минут до 12 часов 00 минут и с 14 часов 00 минут до 16 часов 30 минут, в срок до 05 октября 2017 года.
  - 4.3. По окончании публичных слушаний подготовить протокол и заключение о результатах публичных слушаний и в течение десяти календарных дней со дня их подписания обеспечить опубликование указанных протокола и заключения в газете «Вологодские новости» и размещение на официальном сайте Администрации города Вологды в информационно-телекоммуникационной сети «Интернет».
5. Утвердить прилагаемый Порядок приема предложений и (или) замечаний по проекту планировки и проекту межевания территории в границах кадастровых кварталов 35:24:0304011, 35:24:0304009, 35:24:0304010, 35:24:0305001, 35:24:0305007, 35:24:0305017 для размещения линейного объекта и участия населения муниципального образования «Город Вологда» в его обсуждении.
6. Настоящее постановление подлежит официальному опубликованию в газете «Вологодские новости» и размещению на официальном сайте Администрации города Вологды в информационно-телекоммуникационной сети «Интернет».

Глава города Вологды Ю.В. САПОЖНИКОВ

УТВЕРЖДЕН  
постановлением Главы города Вологды  
от 04.09.2017 № 414

**Порядок  
приема предложений и (или) замечаний по проекту планировки и  
проекту межевания территории в границах кадастровых кварталов  
35:24:0304011, 35:24:0304009, 35:24:0304010, 35:24:0305001, 35:24:0305007,  
35:24:0305017 для размещения линейного объекта и участия населения  
муниципального образования «Город Вологда» в его обсуждении**

1. Предложения и (или) замечания по проекту планировки и проекту межевания территории в границах кадастровых кварталов 35:24:0304011, 35:24:0304009, 35:24:0304010, 35:24:0305001, 35:24:0305007, 35:24:0305017 для размещения линейного объекта принимаются с даты опубликования постановления Главы города Вологды о проведении публичных слушаний по рассматриваемому вопросу в газете «Вологодские новости» до 05 октября 2017 года (включительно).
2. Предложения и (или) замечания должны быть оформлены в письменном виде по форме согласно приложению к настоящему Порядку с обязательным указанием:
  - фамилии, имени, отчества (последнее - при наличии), адреса места жительства (в случае, если участником публичных слушаний является физическое лицо);
  - наименования, места нахождения юридического лица, а также фамилии, имени, отчества (последнее - при наличии) представителя юридического лица (в случае, если участником публичных слушаний является юридическое лицо).
 Письменные предложения и (или) замечания должны быть подписаны участником публичных слушаний либо его уполномоченным представителем.
  - К предложениям и (или) замечаниям, представленным за подписью уполномоченного представителя участника публичных слушаний, должен быть приложен документ, подтверждающий полномочия представителя.
  - К предложениям и (или) замечаниям должно быть приложено письменное согласие физического лица на обработку его персональных данных, оформленное в соответствии с Федеральным законом от 27 июля 2006 года № 152-ФЗ «О персональных данных» (с последующими изменениями).
3. Письменные предложения и (или) замечания принимаются Администрацией города Вологды начиная со дня, следующего за днем опубликования постановления Главы города Вологды о проведении публичных слушаний по рассматриваемому вопросу, в рабочие дни с понедельника по четверг с 9 часов 00 минут до 12 часов 00 минут по адресу: г. Вологда, ул. Ленина, д. 2, 1-й этаж, кабинет 15, окно 3. Телефон для справок: 72-05-20.

4. Все поступившие в адрес Администрации города Вологды письменные предложения и замечания регистрируются в день поступления, оглашаются во время проведения публичных слушаний и включаются в протокол публичных слушаний.

5. Письменные предложения и (или) замечания, поступившие с нарушением требований пунктов 2-4 настоящего Порядка, не регистрируются и не включаются в протокол публичных слушаний.

6. Участники публичных слушаний, имеющие намерение принять личное участие в публичных слушаниях, должны зарегистрироваться у организатора проведения публичных слушаний. Регистрация начинается за два часа до начала публичных слушаний по адресу: г. Вологда, ул. Ленина, д. 2, каб. 38.

Регистрация участников публичных слушаний осуществляется путем составления списка участников публичных слушаний (далее - Список участников) с указанием:

фамилии, имени, отчества (последнее - при наличии), адреса места жительства (в случае, если участником публичных слушаний является физическое лицо);

наименования, места нахождения юридического лица, а также фамилии, имени, отчества (последнее - при наличии) представителя юридического лица (в случае, если участником публичных слушаний является юридическое лицо).

Для включения в Список участников необходимо представить:

документ, удостоверяющий личность;

документы, подтверждающие полномочия представителя юридического лица - участника публичных слушаний (для представителя юридического лица);

письменное согласие физического лица на обработку персональных данных, оформленное в соответствии с Федеральным законом от 27 июля 2006 года № 152-ФЗ «О персональных данных» (с последующими изменениями).

Участники публичных слушаний, желающие выступить на публичных слушаниях, одновременно регистрируются в качестве выступающих путем внесения соответствующих сведений в Список участников.

7. Публичные слушания по проекту планировки и проекту межевания территории в границах кадастровых кварталов 35:24:0304011, 35:24:0304009, 35:24:0304010, 35:24:0305001, 35:24:0305007, 35:24:0305017 для размещения линейного объекта проводятся в порядке, установленном Положением о порядке организации и проведения публичных слушаний в муниципальном образовании «Город Вологда», утвержденным решением Вологодской городской Думы от 30 ноября 2012 года № 1409 (с последующими изменениями).

Приложение  
к Порядку приема предложений и (или) замечаний  
по проекту планировки и проекту межевания  
территории в границах кадастровых кварталов  
35:24:0304011, 35:24:0304009, 35:24:0304010,  
35:24:0305001, 35:24:0305007, 35:24:0305017  
для размещения линейного объекта  
и участия населения муниципального образования  
«Город Вологда» в его обсуждении

В Администрацию города Вологды

от \_\_\_\_\_  
фамилия, имя отчество (последнее – при наличии), адрес места жительства

(в случае, если участником публичных слушаний является физическое лицо)

или наименование, место нахождения юридического лица, а также фамилия,

имя, отчество (последнее - при наличии) представителя юридического лица

(в случае, если участником публичных слушаний является юридическое лицо)

**Предложения и (или) замечания  
по проекту планировки и проекту межевания территории  
в границах кадастровых кварталов 35:24:0304011,  
35:24:0304009, 35:24:0304010, 35:24:0305001, 35:24:0305007,  
35:24:0305017 для размещения линейного объекта**

№ п/п	Предложение и (или) замечание по рассматриваемому на публичных слушаниях вопросу	Обоснование
1	2	3

Подпись и дата\* \_\_\_\_\_

\*Письменные предложения и (или) замечания должны быть подписаны участником публичных слушаний либо его уполномоченным представителем.

Я, \_\_\_\_\_ (фамилия, имя, отчество (последнее - при наличии)\*\*), даю согласие Администрации города Вологды (г. Вологда, ул. Каменный мост, д. 4) на обработку моих персональных данных в целях рассмотрения предложений и (или) замечаний по проекту планировки и проекту межевания территории в границах кадастровых кварталов 35:24:0304011, 35:24:0304009, 35:24:0304010, 35:24:0305001, 35:24:0305007, 35:24:0305017 для размещения линейного объекта в соответствии с действующим законодательством.

Персональные данные, в отношении которых дается настоящее согласие, включают данные, указанные в настоящих предложениях и (или) замечаниях. Действия с персональными данными включают в себя: обработку (сбор, систематизацию, накопление, хранение, уточнение (обновление, изменение), извлечение, использование, передачу (распространение, предоставление, доступ), обезличивание, блокирование, уничтожение, удаление).

Обработка персональных данных: автоматизация с использованием средств вычислительной техники, без использования средств автоматизации. Согласие действует со дня подачи данных предложений и (или) замечаний по проекту планировки и проекту межевания территории в границах кадастровых кварталов 35:24:0304011, 35:24:0304009, 35:24:0304010, 35:24:0305001, 35:24:0305007, 35:24:0305017 для размещения линейного объекта до дня моего письменного отзыва данного согласия.

Личная подпись и дата \_\_\_\_\_

\*\* Согласие на обработку персональных данных предоставляется физическими лицами (участник публичных слушаний, уполномоченный представитель участника публичных слушаний), чьи персональные данные подлежат обработке в связи с рассмотрением предложений и (или) замечаний по проекту планировки и проекту межевания территории в границах кадастровых кварталов 35:24:0304011, 35:24:0304009, 35:24:0304010, 35:24:0305001, 35:24:0305007, 35:24:0305017 для размещения линейного объекта.

ПРОЕКТ

ПОСТАНОВЛЕНИЕ АДМИНИСТРАЦИИ ГОРОДА ВОЛОГДЫ  
ОТ №

ОБ УТВЕРЖДЕНИИ ПРОЕКТА ПЛАНИРОВКИ И ПРОЕКТА МЕЖЕВАНИЯ ТЕРРИТОРИИ  
В ГРАНИЦАХ КАДАСТРОВЫХ КВАРТАЛОВ 35:24:0304011, 35:24:0304009, 35:24:0304010, 35:24:0305001,  
35:24:0305007, 35:24:0305017 ДЛЯ РАЗМЕЩЕНИЯ ЛИНЕЙНОГО ОБЪЕКТА

Руководствуясь постановлением Администрации города Вологды от 17 марта 2017 года № 268 «О подготовке проекта планировки и проекта межевания территории в границах кадастрового квартала 35:24:0304011 для размещения линейного объекта» (с последующими изменениями), представленными документами, заключением о результатах публичных слушаний по проекту планировки и проекту межевания территории в границах кадастровых кварталов 35:24:0304011, 35:24:0304009, 35:24:0304010, 35:24:0305001, 35:24:0305007, 35:24:0305017 для размещения линейного объекта, статьями 42, 46 Градостроительного кодекса Российской Федерации, пунктом 4 статьи 9 Федерального закона от 03 июля 2016 года № 373-ФЗ «О внесении изменений в Градостроительный кодекс Российской Федерации, отдельные законодательные акты Российской Федерации в части совершенствования регулирования подготовки, согласования и утверждения документации по планировке территории и обеспечения комплексного и устойчивого развития территорий и признании утратившими силу отдельных положений законодательных актов Российской Федерации», решением Вологодской городской Думы от 30 июня 2005 года № 275 «О разграничении полномочий органов местного самоуправления муниципального образования «Город Вологда» в области градостроительной деятельности» (с последующими изменениями), статьями 27, 44 Устава муниципального образования «Город Вологда», ПОСТАНОВЛЯЮ:

1. Утвердить проект планировки территории в границах кадастровых кварталов 35:24:0304011, 35:24:0304009, 35:24:0304010, 35:24:0305001, 35:24:0305007, 35:24:0305017 для размещения линейного объекта согласно приложению № 1 к настоящему постановлению.

2. Утвердить проект межевания территории в границах кадастровых кварталов 35:24:0304011, 35:24:0304009, 35:24:0304010, 35:24:0305001, 35:24:0305007, 35:24:0305017 для размещения линейного объекта согласно приложению № 2 к настоящему постановлению.

3. Настоящее постановление подлежит официальному опубликованию в газете «Вологодские новости» и размещению на официальном сайте Администрации города Вологды в информационно-телекоммуникационной сети «Интернет».

Мэр города Вологды А.А.ТРАВНИКОВ

Приложение 1  
к постановлению Администрации города Вологды  
от №


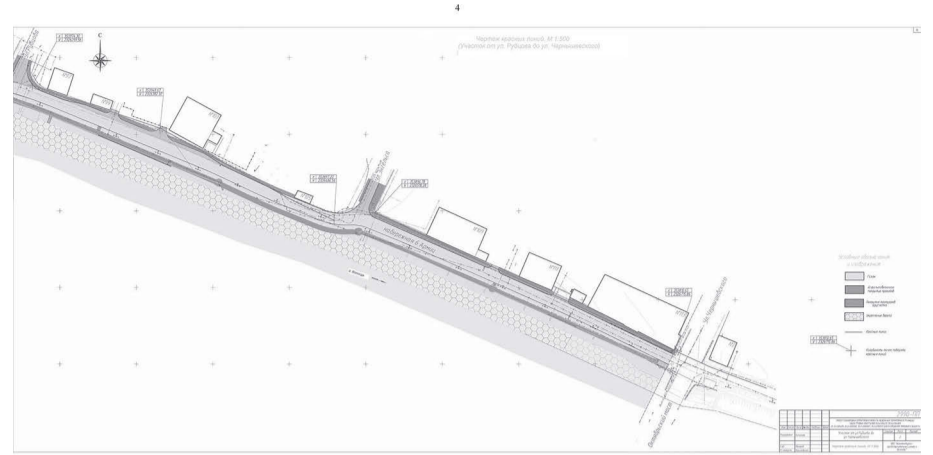
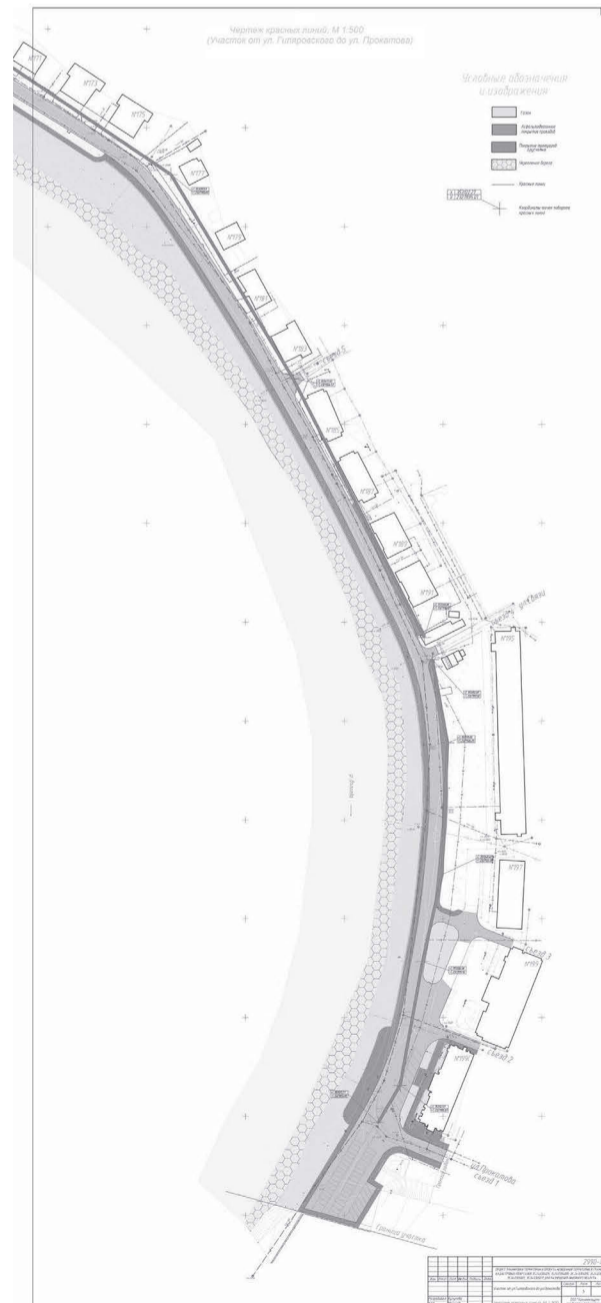
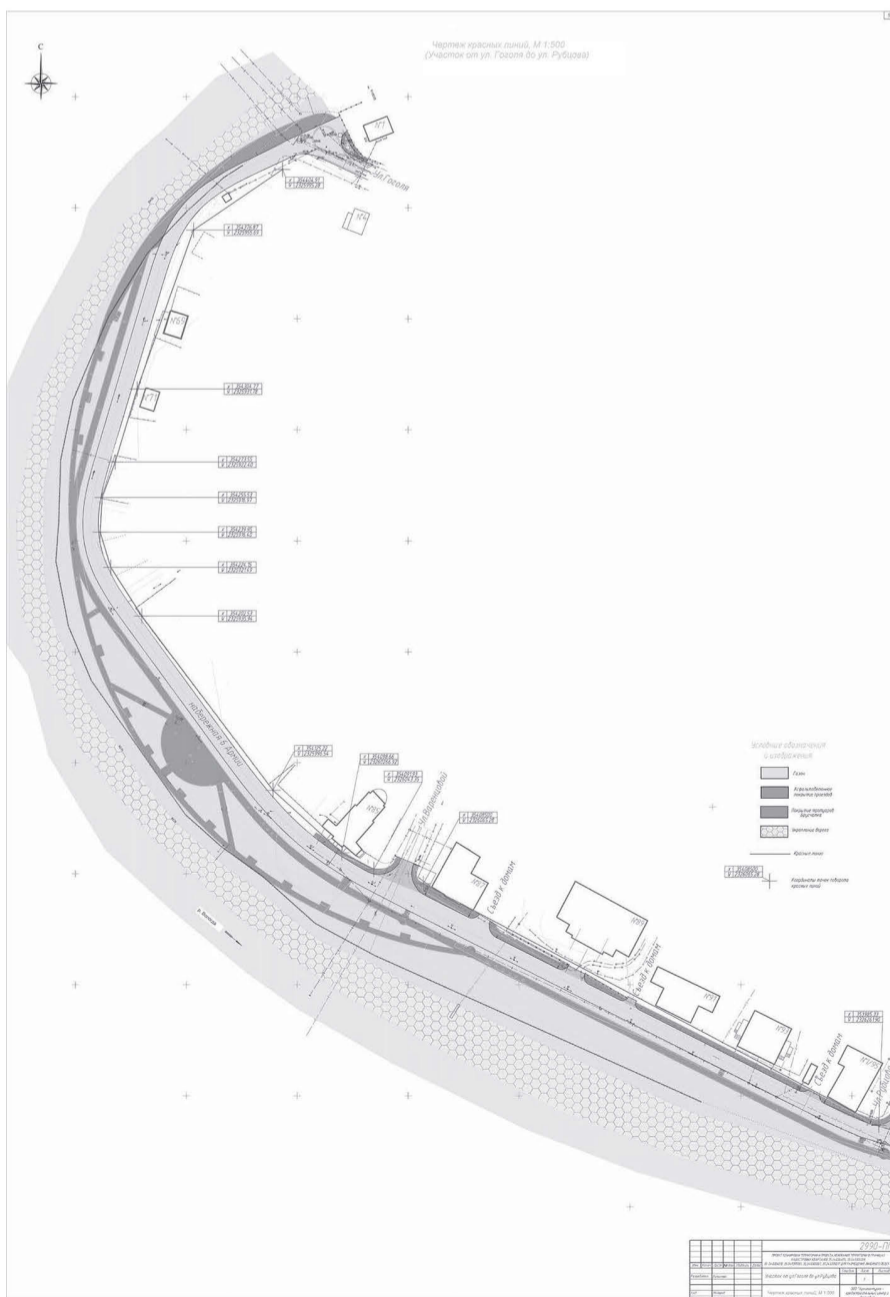
ПРОЕКТ ПЛАНИРОВКИ ТЕРРИТОРИИ В ГРАНИЦАХ КАДАСТРОВЫХ КВАРТАЛОВ 35:24:0304011, 35:24:0304009,  
35:24:0304010, 35:24:0305001, 35:24:0305007, 35:24:0305017  
ДЛЯ РАЗМЕЩЕНИЯ ЛИНЕЙНОГО ОБЪЕКТА

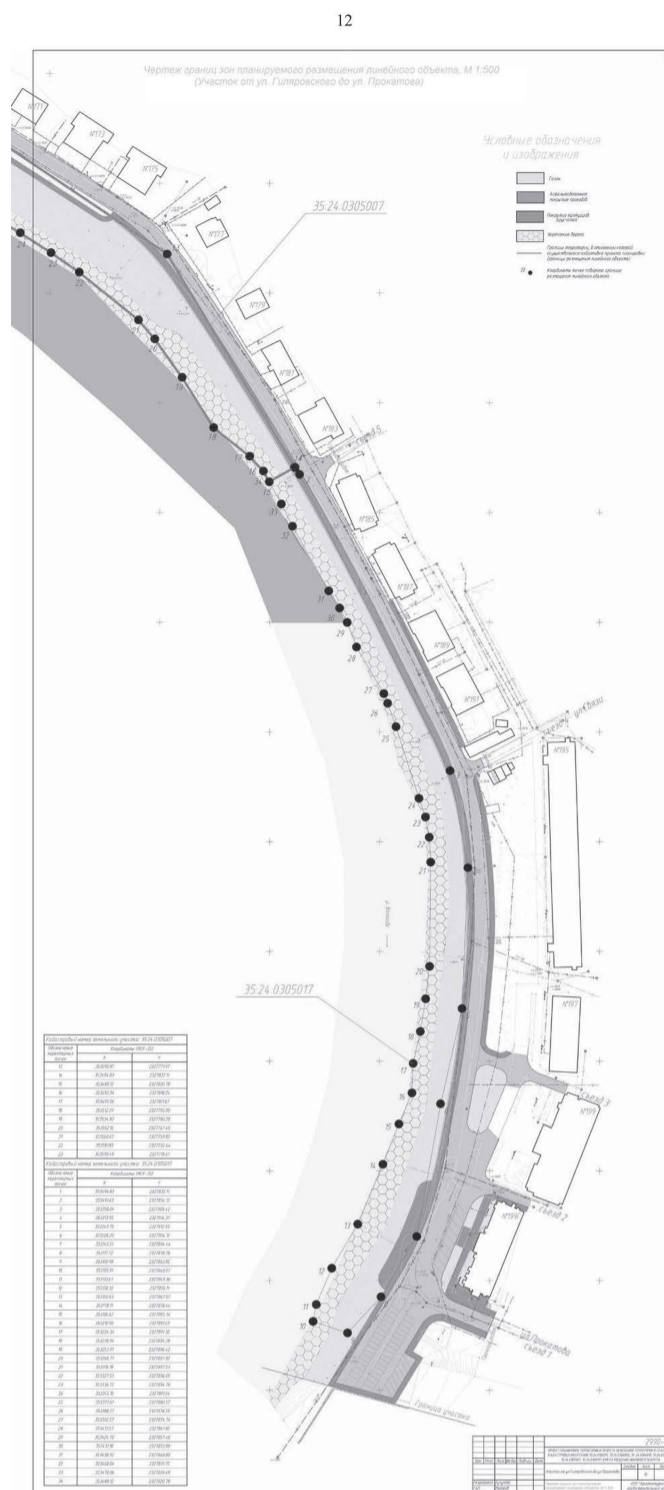
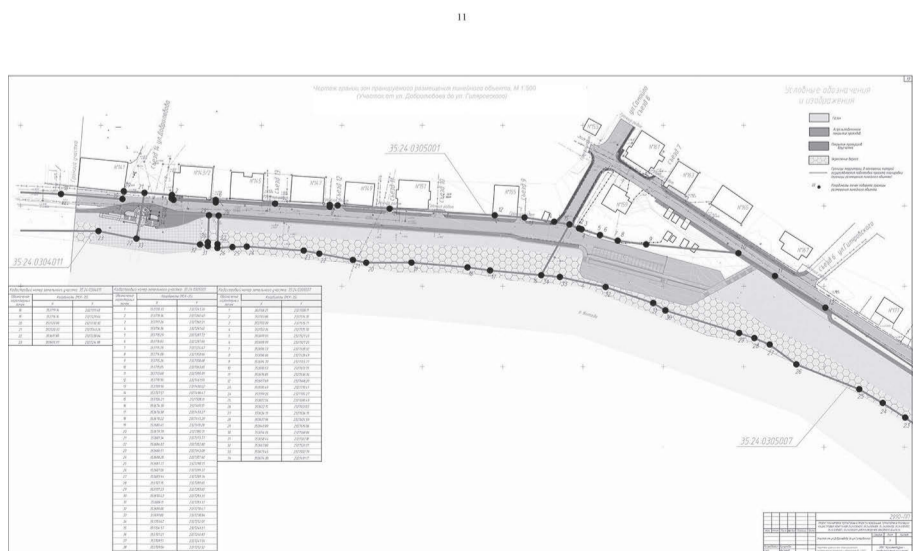

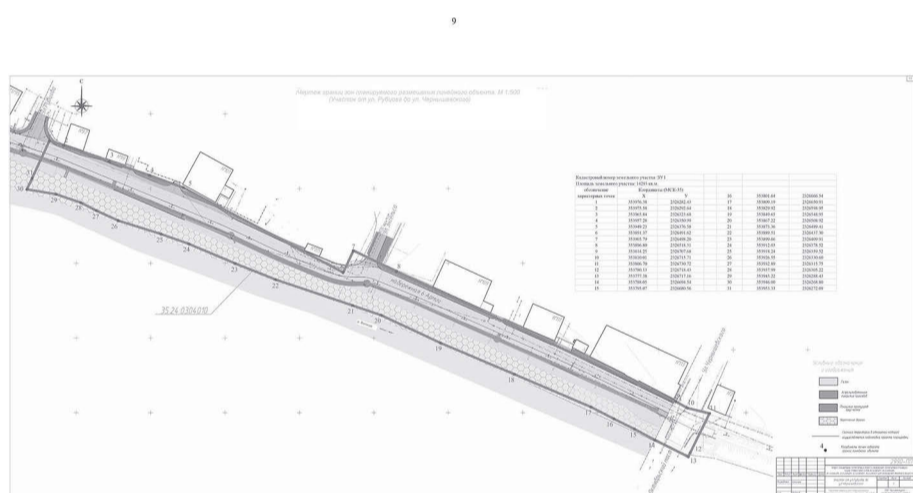
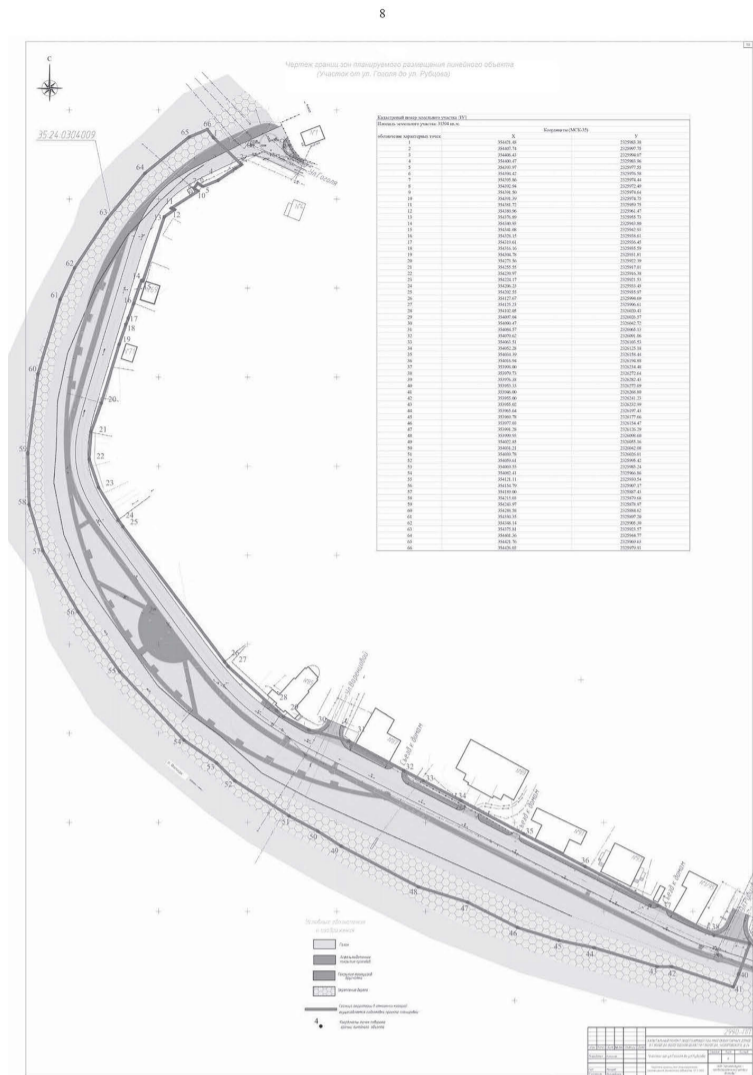
Вологда  
2017 г.

Содержание

1. Проект планировки территории. Графическая часть  
Чертеж красных линий
2. Чертеж границ зон размещения линейного объекта
3. Положение о размещении линейного объекта

3





Раздел 2. Положение о размещении линейного объекта

1. Наименование, основные характеристики и назначение планируемых для размещения линейных объектов

Наименование планируемого для размещения линейного объекта – «Благоустройство набережной 6 Армии на участке от моста имени 800-летия города Вологды до улицы Гоголя в городе Вологде». Набережная 6 Армии расположена в Заречной части города на левом берегу реки Вологды. Территория планируемого размещения входит в границы охранных зон памятников истории и культуры. Территория проектирования, предназначенная для размещения линейного объекта, расположена в границах шести кадастровых кварталов 35:24:0304011, 35:24:0304009, 35:24:0304010, 35:24:0305001, 35:24:0305007, 35:24:0305017. При проектировании объекта соответственно были выделены шесть земельных участков:

- 1-ый участок в кадастровом квартале 35:24:0304009 от улицы Гоголя до улицы Рубцова протяженностью 734,6 п.м.
- 2-ой участок в кадастровом квартале 35:24:0304010 от улицы Рубцова до улицы Чернышевского протяженностью 470,2 п.м.
- 3-ий участок в кадастровом квартале 35:24:0304011 (кадастровый номер 35:24:0304011:1072) от улицы Чернышевского до улицы Добролюбова протяженностью 520,2 п.м.
- 4-ый участок в кадастровом квартале 35:24:0305001 от улицы Добролюбова до улицы Самойло протяженностью 251,8 п.м.
- 5-ый участок в кадастровом квартале 35:24:0305007 от улицы Самойло до участка жилого дома № 183 по набережной 6 Армии протяженностью 405,2 п.м.
- 6-ой участок в кадастровом квартале 35:24:0305017 от участка жилого дома № 183 по набережной 6 Армии до улицы Прокатова протяженностью 418 п.м.

Общая протяженность участка проектирования – 2800 п.м.

Категории улицы: магистральная улица районного значения транспортно-пешеходная.

Расчетная скорость движения – 70 км/час.

Число полос движения – 2.

Ширина полосы движения – 3,5 м.

Ширина тротуара – 2,25 – 3,0 м.

Вид покрытия – асфальто-бетон.

Дорожная одежда: проектом предусматривается устройство проезжей части шириной 7,0 м с твердым покрытием и установкой бордюрных камней.

Тротуары: проектом предусмотрены ремонт существующего покрытия тротуаров с заменой бордюрных камней и устройство новых тротуаров с твердым покрытием (брусчатка).

Проектом предусмотрена реконструкция существующего уличного освещения.

В составе проекта предусмотрены работы по берегоукреплению на всем протяжении проектируемого участка с устройством монолитного ж/б упора и устройством укрепления откосов береговой линии реки Вологды с мощением камнем с последующим посевом трав.

2. Перечень субъектов Российской Федерации, перечень муниципальных районов, городских округов в составе субъектов Российской Федерации, перечень поселений, населенных пунктов, внутригородских территорий городов федерального значения, на территории которых устанавливаются зоны планируемого размещения линейных объектов

Зоны планируемого размещения линейного объекта устанавливаются на внутригородской территории общего пользования муниципального образования «Город Вологда».

3. Перечень координат характерных точек границ зон планируемого размещения линейных объектов.

Перечень координат характерных точек границ зон планируемого размещения линейных объектов, подлежащих пере-

носу (переустройству) из зон планируемого размещения линейных объектов

Перечень координат характерных точек границ зон планируемого размещения линейных объектов. Система координат МСК-35.		
обозначение характерных точек границ зон планируемого размещения линейного объекта	X, м	Y, м
Участок от ул. Гоголя до ул. Рубцова (кадастровый квартал 35:24:0304009)		
1	354421.48	2325983.38
2	354407.74	2325997.75
3	354406.43	2325994.07
4	354400.47	2325983.96
5	354393.97	2325977.55
6	354394.42	2325976.58
7	354395.86	2325974.44
8	354392.94	2325972.49
9	354391.50	2325974.64
10	354391.39	2325974.75
11	354381.72	2325959.75
12	354380.96	2325961.47
13	354376.89	2325955.73
14	354340.93	2325943.80
15	354341.08	2325942.93
16	354328.15	2325938.61
17	354319.61	2325936.45
18	354316.16	2325935.59
19	354304.78	2325931.81
20	354273.56	2325922.39
21	354255.55	2325917.01
22	354239.97	2325916.38
23	354224.17	2325921.53
24	354206.23	2325933.45
25	354202.55	2325935.97
26	354127.67	2325994.69
27	354125.23	2325996.61
28	354102.05	2326020.43
29	354097.04	2326026.57
30	354090.47	2326042.72
31	354084.57	2326065.13
32	354070.62	2326091.06
33	354063.51	2326103.53
34	354052.28	2326125.18
35	354034.39	2326158.44
36	354016.94	2326194.88
37	353998.00	2326234.48
38	353979.73	2326272.64
39	353976.38	2326282.43
40	353953.33	2326272.09
41	353946.00	2326268.80
42	353955.00	2326241.23
43	353955.02	2326232.99
44	353965.64	2326197.43
45	353969.78	2326177.66
46	353977.03	2326154.47
47	353991.28	2326126.29
48	353999.93	2326098.60
49	354022.85	2326055.16
50	354031.21	2326042.08
51	354039.78	2326026.01
52	354059.61	2325995.42
53	354069.55	2325985.24
54	354082.41	2325966.86
55	354121.11	2325930.54
56	354154.79	2325907.17
57	354189.00	2325887.43
58	354215.03	2325879.68
59	354243.97	2325878.97
60	354288.58	2325884.62
61	354330.35	2325897.20
62	354348.14	2325905.30
63	354375.81	2325923.57
64	354401.36	2325944.70
65	354421.76	2325969.63
66	354426.03	2325979.91
Участок от ул. Рубцова до ул. Чернышевского (кадастровый квартал 35:24:0304010)		
1	353976.38	2326282.43
2	353975.58	2326292.64
3	353965.84	2326323.68
4	353957.28	2326350.99
5	353949.23	2326376.58
6	353891.37	2326491.62
7	353905.79	2326498.20
8	353896.80	2326518.31
9	353814.25	2326707.68
10	353810.01	2326715.71
11	353806.70	2326730.72
12	353780.13	2326718.43
13	353777.38	2326717.16
14	353788.05	2326694.54
15	353795.07	2326680.56
16	353801.64	2326666.54

17	353809.19	2326650.91
18	353829.92	2326598.95
19	353849.65	2326548.95
20	353867.22	2326508.92
21	353873.36	2326489.41
22	353889.51	2326437.30
23	353899.66	2326409.91
24	353912.03	2326378.52
25	353918.24	2326359.52
26	353926.55	2326330.60
27	353932.89	2326315.75
28	353937.99	2326305.22
29	353943.22	2326288.43
30	353946.00	2326268.80
31	353953.33	2326272.09
Участок от ул. Чернышевского до ул. Добролюбова (кадастровый квартал 35:24:0304011) (кадастровый номер 35:24:0304011:1072)		
1	353806.70	2326730.73
2	353802.80	2326745.30
3	353799.54	2326753.80
4	353799.10	2326754.89
5	353770.15	2326830.40
6	353767.40	2326836.77
7	353761.27	2326850.99
8	353760.03	2326860.28
9	353760.49	2326860.41
10	353759.83	2326864.75
11	353755.41	2326893.93
12	353751.73	2326918.18
13	353744.54	2326954.21
14	353740.07	2326978.00
15	353729.83	2327033.15
16	353724.43	2327153.48
17	353720.17	2327153.35
18	353719.14	2327191.48
19	353716.16	2327229.63
20	353721.00	2327230.29
21	353720.33	2327243.26
22	353691.80	2327238.84
23	353695.97	2327214.98
24	353695.06	2327150.53
25	353715.39	2327000.34
26	353730.63	2326904.65
27	353744.65	2326838.22
28	353758.63	2326792.00
29	353773.17	2326744.65
30	353775.59	2326734.76
31	353776.27	2326727.52
32	353780.13	2326718.43
Участок от ул. Добролюбова до ул. Самойло (кадастровый квартал 35:24:0305001)		
1	353720.33	2327243.26
2	353719.36	2327260.40
3	353717.26	2327260.21
4	353716.36	2327261.40
5	353715.29	2327287.73
6	353716.83	2327287.66
7	353715.29	2327324.67
8	353714.08	2327358.66
9	353715.26	2327358.68
10	353715.05	2327363.65
11	353713.68	2327395.99
12	353710.90	2327461.59
13	353709.96	2327480.02
14	353707.51	2327498.47
15	353706.21	2327508.11
16	353674.30	2327491.17
17	353676.58	2327459.27
18	353678.22	2327445.20
19	353680.45	2327410.28
20	353679.79	2327382.11
21	353681.34	2327373.77
22	353684.83	2327352.80
23	353686.51	2327343.08
24	353688.28	2327307.60
25	353687.77	2327298.71
26	353687.06	2327289.33
27	353689.44	2327289.34
28	353707.15	2327289.65
29	353707.23	2327283.65
30	353690.43	2327283.33
31	353688.11	2327283.33
32	353689.00	2327278.47
33	353691.80	2327238.84
34	353703.67	2327252.05
35	353704.57	2327246.61
36	353707.21	2327246.83
37	353709.51	2327247.04
38	353709.04	2327252.52
39	353706.87	2327252.33

Участок от ул. Самойло до участка жилого дома № 183 по набережной 6 Армии (кадастровый квартал 35:24:0305007)		
1	353706.21	2327508.11
2	353703.86	2327514.10
3	353703.39	2327515.71
4	353703.34	2327515.70
5	353699.93	2327527.23
6	353699.99	2327527.25
7	353696.73	2327538.32
8	353696.66	2327538.49
9	353694.70	2327555.77
10	353690.53	2327613.79
11	353676.85	2327636.34
12	353657.69	2327668.20
13	353590.81	2327771.97
14	353494.83	2327832.11
15	353488.12	2327820.78
16	353492.94	2327818.04
17	353499.56	2327811.67
18	353512.29	2327795.00
19	353534.92	2327780.20
20	353552.16	2327767.40
21	353560.67	2327759.82
22	353581.83	2327732.44
23	353590.49	2327719.41
24	353599.26	2327705.27
25	353607.54	2327690.49
26	353622.15	2327651.03
27	353634.13	2327634.19
28	353637.96	2327624.59
29	353640.89	2327615.06
30	353654.04	2327568.84
31	353658.44	2327561.18
32	353667.80	2327531.37
33	353673.45	2327502.79
34	353674.30	2327491.17
Участок от участка жилого дома № 183 по набережной 6 Армии до ул. Прокатова (кадастровый квартал 35:24:0305017)		
1	353494.83	2327832.11
2	353491.63	2327834.12
3	353358.04	2327905.42
4	353313.95	2327914.31
5	353249.75	2327912.93
6	353206.20	2327904.12
7	353145.51	2327894.44
8	353117.72	2327878.76
9	353100.98	2327863.85
10	353105.91	2327848.07
11	353113.67	2327849.36
12	353130.32	2327856.11
13	353150.63	2327867.51
14	353178.11	2327878.44
15	353196.62	2327885.34
16	353210.90	2327891.03
17	353224.34	2327891.30
18	353238.94	2327894.28
19	353253.91	2327896.42
20	353268.71	2327897.92
21	353316.18	2327897.53
22	353327.53	2327896.65
23	353336.72	2327894.76
24	353345.16	2327891.64
25	353377.61	2327880.57
26	353388.21	2327876.55
27	353392.57	2327874.74
28	353413.57	2327861.90
29	353424.70	2327857.46
30	353431.18	2327853.89
31	353438.92	2327848.80
32	353468.04	2327831.75
33	353478.06	2327826.49
34	353488.12	2327820.78

Проектом не предусмотрен перенос (переустройство) линейных объектов из зон планируемого размещения линейного объекта.

4. Предельные параметры разрешенного строительства, реконструкции объектов капитального строительства, входящих в состав линейных объектов в границах зон их планируемого размещения

Проектом не предусмотрено размещение объектов капитального строительства или реконструкция существующих, входящих в состав линейного объекта в границах зон его планируемого размещения.

5. Информация о необходимости осуществления мероприятий по сохранению объектов культурного наследия от возможного негативного воздействия в связи с размещением линейного объекта

Размещение линейного объекта не влияет на сохранность объектов культурного наследия и не оказывает негативного воздействия на памятники архитектуры, расположенные в зоне размещения линейного объекта.

6. Информация о необходимости осуществления мероприятий по охране окружающей среды

Планировочные и конструктивные решения, заложенные в проекте, направлены на качественное улучшение окружающей среды в зоне размещения линейного объекта и обеспечение экономической и экологической эффективности благоустройства территории.

Общее планировочное решение зоны размещения линейного объекта включает в себя следующие участки, увязанные между собой общим благоустройством и единой системой озеленения:

- проезжая часть улицы;
- тротуары;
- газоны;
- прибрежная зона с обустройством дорожно-тропичной сети;

- укрепление берега.

Проектом предусмотрены следующие виды работ:

- замена дорожного покрытия и покрытия тротуаров;
- дендрологическое обследование существующих зеленых насаждений;
- посадка дополнительных деревьев и кустарников с учетом и на базе сохраняемых ценных древесно-кустарниковых насаждений;
- восстановление газонов;
- размещение элементов городского дизайна;
- обеспечение доступности для маломобильных групп населения;
- формирование береговой линии путем устройства габионов вдоль всей территории набережной и устройства укрепления берега в приуездной зоне;
- ремонт и реконструкция освещения территории;
- организация дорожно-пешеходного движения в соответствии с действующими нормами;
- обеспечение поверхностного водоотвода в существующую ливневую канализацию.

Отходы, образующиеся в процессе строительства, не оказывают существенного отрицательного воздействия на состояние окружающей среды и здоровье людей, и по мере накопления в полном объеме подлежат вывозу в места их организованного складирования или утилизации по отдельному договору.

7. Информация о необходимости осуществления мероприятий по защите территории от чрезвычайных ситуаций природного и техногенного характера в том числе по обеспечению пожарной безопасности и гражданской обороне

Организация и осуществление мероприятий по действиям имеющихся сил и средств в очагах поражения и районах чрезвычайных ситуаций возложена на областную подсистему единой государственной системы предупреждения и ликвидации чрезвычайных ситуаций.

По многолетним наблюдениям на территории города (в том числе и в границах зоны размещения линейного объекта) могут возникать следующие чрезвычайные ситуации природного характера:

- сильные снегопады, гололед, мороз, метель;
- подтопление территории паводковыми водами;
- размывы прибрежных территорий.

При возникновении ситуаций природного метеорологического характера может сложиться следующая обстановка:

- подтопление территории;
- обрыв линий электропередач и линий воздушной связи;
- прекращение подачи электроэнергии до 1 часа;
- обледенение линий электропередач, линий связи, антенно-мачтовых устройств и т.п.;
- временное прекращение движения на автодорогах;
- временный выход из строя инженерных сооружений и коммуникаций.

На территории размещения линейного объекта наиболее вероятным и опасным является подтопление территории и размывы прибрежной зоны реки Вологды вследствие затопления ее паводками. Весенний подъем уровня воды р. Вологды начинается в конце марта и продолжается 11-23 дня, достигая высоты 6-7 м над меженью. Спад уровней сильно затягивается до конца июня из-за подпора, создаваемого более поздним половодьем на р. Сухоне. Во избежание данной ситуации проектом предлагается в комплексе с благоустройством набережной р. Вологды выполнение работ по берегоукреплению вдоль набережной в границах размещения линейного объекта. Предусматривается формирование береговой линии путем устройства габионов вдоль всей территории набережной и устройства крепления берега в приуездной зоне.

К перечню мероприятий по защите населения от чрезвычайных ситуаций относятся:

- информирование населения о потенциальных природных и техногенных угрозах на рассматриваемой территории;
- мониторинг и прогнозирование чрезвычайных ситуаций – систематическое наблюдение за состоянием защищаемых территорий, периодический анализ факторов риска возникновения чрезвычайных ситуаций с последующим уточнением состава необходимых пассивных и активных мероприятий;
- осуществление планово-предупредительного ремонта инженерных коммуникаций;
- осуществление контроля за градостроительной деятельностью, соблюдением требований пожарной безопасности в части организации обеспечения первичных мер пожарной безопасности.

Приложение № 2  
к постановлению Администрации города Вологды  
от \_\_\_\_\_ № \_\_\_\_\_

Проект межевания территории  
в границах кадастровых кварталов 35:24:0304011, 35:24:0304009, 35:24:0304010,  
35:24:0305001, 35:24:0305007, 35:24:0305017  
для размещения линейного объекта

2017 год

Содержание:

1. Введение
  2. Характеристики образуемых земельных участков
  3. Координаты образуемых земельных участков
  4. Иные положения
- Приложение 1  
Приложение 2  
Приложение 3  
Приложение 4  
Приложение 5  
Приложение 6

1. Введение

Проект межевания территории подготовлен в целях определения местоположения границ образуемых земельных участков. Проектом образуются 5 земельных участков из земель, государственная собственность на которые не разграничена, расположенных по адресу: Вологодская обл., г. Вологда, набережная 6 Армии.

Основания для разработки постановления Администрации города Вологды от 17 марта 2017 года № 268 «О подготовке проекта планировки и проекта межевания территории в границах кадастрового квартала 35:24:0304011 для размещения линейного объекта» (с последующими изменениями).

Проект межевания территории подготовлен в соответствии со следующими нормативными актами:

- Градостроительным кодексом Российской Федерации (далее – ГрК РФ);
- Земельным кодексом Российской Федерации (далее – ЗК РФ);
- Федеральным законом от 13 июля 2015 года № 218-ФЗ «О государственной регистрации недвижимости»;
- классификатором видов разрешенного использования земельных участков, утвержденным приказом Минэкономразвития России от 01 сентября 2014 года № 540;
- постановлением Правительства Вологодской области от 28 декабря 2009 года № 2087 «Об утверждении границ зон охраны объектов культурного наследия, расположенных на территории г. Вологды, градостроительных регламентов и режимов использования земель в пределах указанных границ» (с последующими изменениями);
- иными нормативными правовыми актами.

При подготовке проекта межевания территории использованы:

- сведения ЕГРН (КПТ 35/исх/2017-269645, 35/исх/2017-269604, 35/исх/2017-270486, 35/исх/2017-269627, 35/исх/2017-269631, 35/исх/2017-269629 от 15.05.2017 г.);
- топографическая съемка, в масштабе 1:500;
- схемы расположения земельных участков на кадастровом плане территории, утвержденные постановлением Администрации города Вологда от 01 июня 2017 года № 556.

## 2. Характеристики образуемых земельных участков

Обозначение образуемого земельного участка	Площадь, кв.м	Разрешенное использование	Примечание
:ЗУ1	31594	земельные участки (территории) общего пользования	отнесены к территории общего пользования
:ЗУ2	14293	земельные участки (территории) общего пользования	отнесены к территории общего пользования
:ЗУ3	7899	земельные участки (территории) общего пользования	отнесены к территории общего пользования
:ЗУ4	12505	земельные участки (территории) общего пользования	отнесены к территории общего пользования
:ЗУ5	6803	земельные участки (территории) общего пользования	отнесены к территории общего пользования

Земельные участки с обозначениями :ЗУ1, :ЗУ2, :ЗУ3, :ЗУ4, :ЗУ5 образуются на основании проекта планировки территории для размещения линейного объекта.

Разрешенное использование образуемых земельных участков согласно статье 36 ГрК РФ устанавливается в соответствии с приказом Министерства экономического развития Российской Федерации от 01.09.2014 № 540 «Об утверждении классификатора видов разрешенного использования земельных участков».

Система координат: МСК-35.

## 3. Координаты образуемых земельных участков

## 3.1. Каталог координат характерных точек границ образуемого земельного участка :ЗУ1

обозначение характерных точек границ	X, м	Y, м
1	354421.48	2325983.38
2	354407.74	2325997.75
3	354406.43	2325994.07
4	354400.47	2325983.96
5	354393.97	2325977.55
6	354394.42	2325976.58
7	354395.86	2325974.44
8	354392.94	2325972.49
9	354391.50	2325974.64
10	354391.39	2325974.75
11	354381.72	2325959.75
12	354380.96	2325961.47
13	354376.89	2325955.73
14	354340.93	2325943.80
15	354341.08	2325942.93
16	354328.15	2325938.61
17	354319.61	2325936.45
18	354316.16	2325935.59
19	354304.78	2325931.81
20	354273.56	2325922.39
21	354255.55	2325917.01
22	354239.97	2325916.38
23	354224.17	2325921.53
24	354206.23	2325933.45
25	354202.55	2325935.97
26	354127.67	2325994.69
27	354125.23	2325996.61
28	354102.05	2326020.43
29	354097.04	2326026.57
30	354090.47	2326042.72
31	354084.57	2326065.13
32	354070.62	2326091.06
33	354063.51	2326103.53
34	354052.28	2326125.18
35	354034.39	2326158.44
36	354016.94	2326194.88
37	353998.00	2326234.48
38	353979.73	2326272.64
39	353976.38	2326282.43
40	353953.33	2326272.09
41	353946.00	2326268.80
42	353955.00	2326241.23
43	353955.02	2326232.99
44	353965.64	2326197.43
45	353969.78	2326177.66
46	353977.03	2326154.47
47	353991.28	2326126.29
48	353999.93	2326098.60
49	354022.85	2326055.16
50	354031.21	2326042.08
51	354039.78	2326026.01
52	354059.61	2325995.42
53	354069.55	2325985.24
54	354082.41	2325966.86
55	354121.11	2325930.54
56	354154.79	2325907.17
57	354189.00	2325887.43
58	354215.03	2325879.68
59	354243.97	2325878.97
60	354288.58	2325884.62
61	354330.35	2325897.20
62	354348.14	2325905.30
63	354375.81	2325923.57
64	354401.36	2325944.70

65	354421.76	2325969.63
66	354426.03	2325979.91

## 3.2. Каталог координат характерных точек границ образуемого земельного участка :ЗУ2

обозначение характерных точек границ	X, м	Y, м
1	353976.38	2326282.43
2	353975.58	2326292.64
3	353965.84	2326323.68
4	353957.28	2326350.99
5	353949.23	2326376.58
6	353891.37	2326491.62
7	353905.79	2326498.20
8	353896.80	2326518.31
9	353814.25	2326707.68
10	353810.01	2326715.71
11	353806.70	2326730.72
12	353780.13	2326718.43
13	353777.38	2326717.16
14	353788.05	2326694.54
15	353795.07	2326680.56
16	353801.64	2326666.54
17	353809.19	2326650.91
18	353829.92	2326598.95
19	353849.65	2326548.95
20	353867.22	2326508.92
21	353873.36	2326489.41
22	353889.51	2326437.30
23	353899.66	2326409.91
24	353912.03	2326378.52
25	353918.24	2326359.52
26	353926.55	2326330.60
27	353932.89	2326315.75
28	353937.99	2326305.22
29	353943.22	2326288.43
30	353946.00	2326268.80
31	353953.33	2326272.09

## 3.3. Каталог координат характерных точек границ образуемого земельного участка :ЗУ3

обозначение характерных точек границ	X, м	Y, м
1	353720.33	2327243.26
2	353719.36	2327260.40
3	353717.26	2327260.21
4	353716.36	2327261.40
5	353715.29	2327287.73
6	353716.83	2327287.66
7	353715.29	2327324.67
8	353714.08	2327358.66
9	353715.26	2327358.68
10	353715.05	2327363.65
11	353713.68	2327395.99
12	353710.90	2327461.59
13	353709.96	2327480.02
14	353707.51	2327498.47
15	353706.21	2327508.11
16	353674.30	2327491.17
17	353676.58	2327459.27
18	353678.22	2327445.20
19	353680.45	2327410.28
20	353679.79	2327382.11
21	353681.34	2327373.77
22	353684.83	2327352.80
23	353686.51	2327343.08
24	353688.28	2327307.60
25	353687.77	2327298.71
26	353687.06	2327289.33
27	353689.44	2327289.34
28	353707.15	2327289.65
29	353707.23	2327283.65
30	353690.43	2327283.33
31	353688.11	2327283.33
32	353689.00	2327278.47
33	353691.80	2327238.84
34	353703.67	2327252.05
35	353704.57	2327246.61
36	353707.21	2327246.83
37	353709.51	2327247.04
38	353709.04	2327252.52
39	353706.87	2327252.33

## 3.4. Каталог координат характерных точек границ образуемого земельного участка :ЗУ4

обозначение характерных точек границ	X, м	Y, м
1	353706.21	2327508.11
2	353703.86	2327514.10
3	353703.39	2327515.71
4	353703.34	2327515.70
5	353699.93	2327527.23
6	353699.99	2327527.25
7	353696.73	2327538.32
8	353696.66	2327538.49
9	353694.70	2327555.77
10	353690.53	2327613.79
11	353676.85	2327636.34
12	353657.69	2327668.20
13	353590.81	2327771.97
14	353494.83	2327832.11
15	353488.12	2327820.78
16	353492.94	2327818.04
17	353499.56	2327811.67
18	353512.29	2327795.00
19	353534.92	2327780.20
20	353552.16	2327767.40

21	353560.67	2327759.82
22	353581.83	2327732.44
23	353590.49	2327719.41
24	353599.26	2327705.27
25	353607.54	2327690.49
26	353622.15	2327651.03
27	353634.13	2327634.19
28	353637.96	2327624.59
29	353640.89	2327615.06
30	353654.04	2327568.84
31	353658.44	2327561.18
32	353667.80	2327531.37
33	353673.45	2327502.79
34	353674.30	2327491.17

3.5. Каталог координат характерных точек границ образуемого земельного участка :ЗУ5

обозначение характерных точек границ	X, м	Y, м
1	353494.83	2327832.11
2	353491.63	2327834.12
3	353358.04	2327905.42
4	353313.95	2327914.31
5	353249.75	2327912.93
6	353206.20	2327904.12
7	353145.51	2327894.44
8	353117.72	2327878.76
9	353100.98	2327863.85
10	353105.91	2327848.07
11	353113.67	2327849.36
12	353130.32	2327856.11
13	353150.63	2327867.51
14	353178.11	2327878.44
15	353196.62	2327885.34
16	353210.90	2327891.03
17	353224.34	2327891.30
18	353238.94	2327894.28
19	353253.91	2327896.42
20	353268.71	2327897.92
21	353316.18	2327897.53
22	353327.53	2327896.65
23	353336.72	2327894.76
24	353345.16	2327891.64
25	353377.61	2327880.57
26	353388.21	2327876.55
27	353392.57	2327874.74
28	353413.57	2327861.90
29	353424.70	2327857.46
30	353431.18	2327853.89
31	353438.92	2327848.80
32	353468.04	2327831.75
33	353478.06	2327826.49
34	353488.12	2327820.78

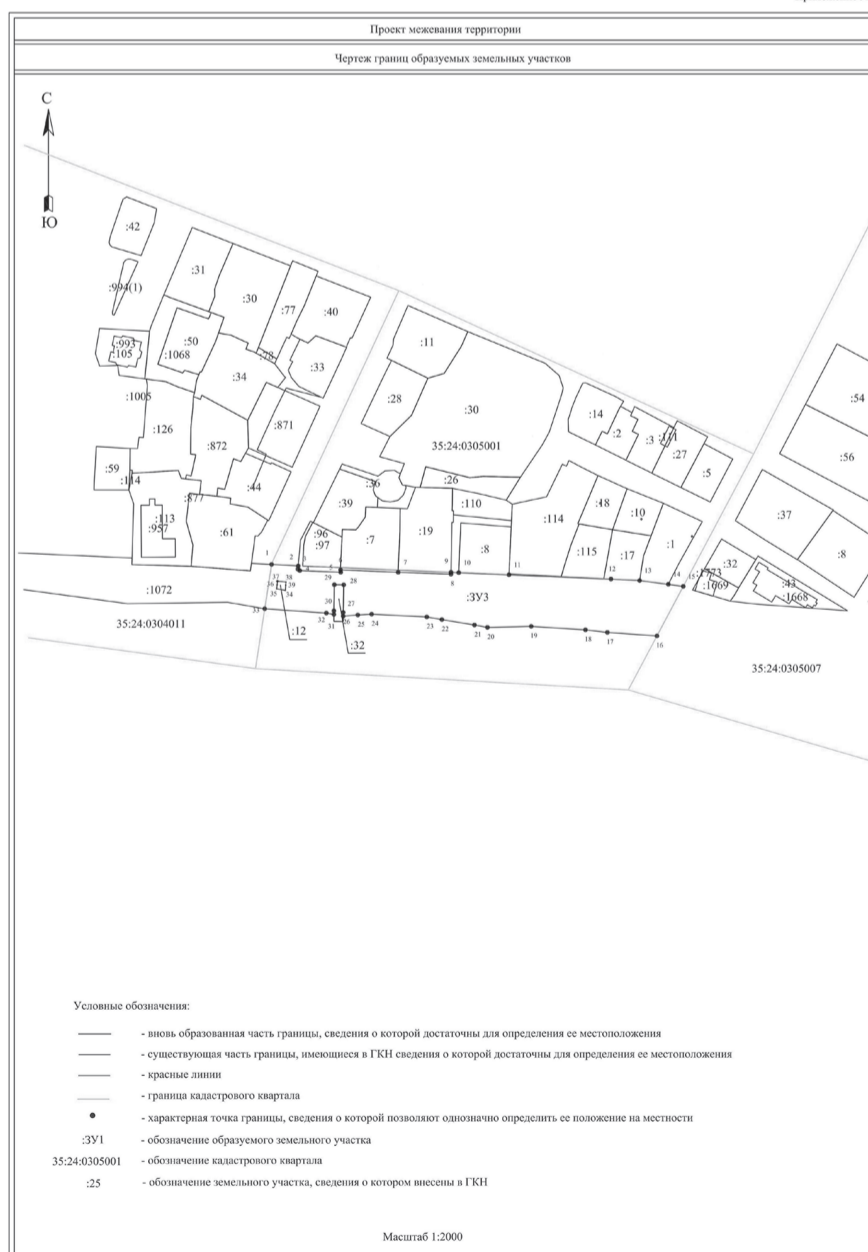



Границы образуемых земельных участков приведены на чертежах проекта межевания территории.

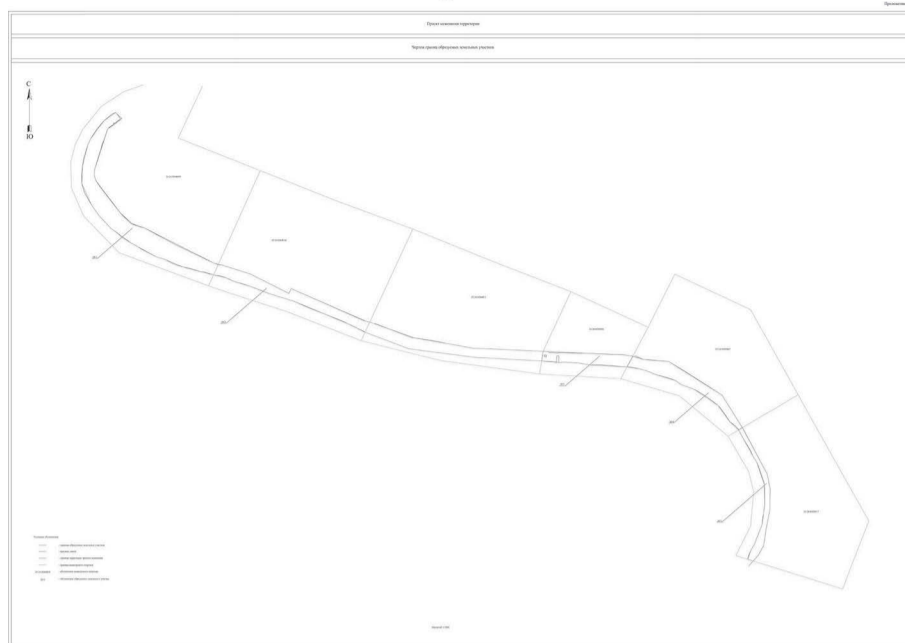
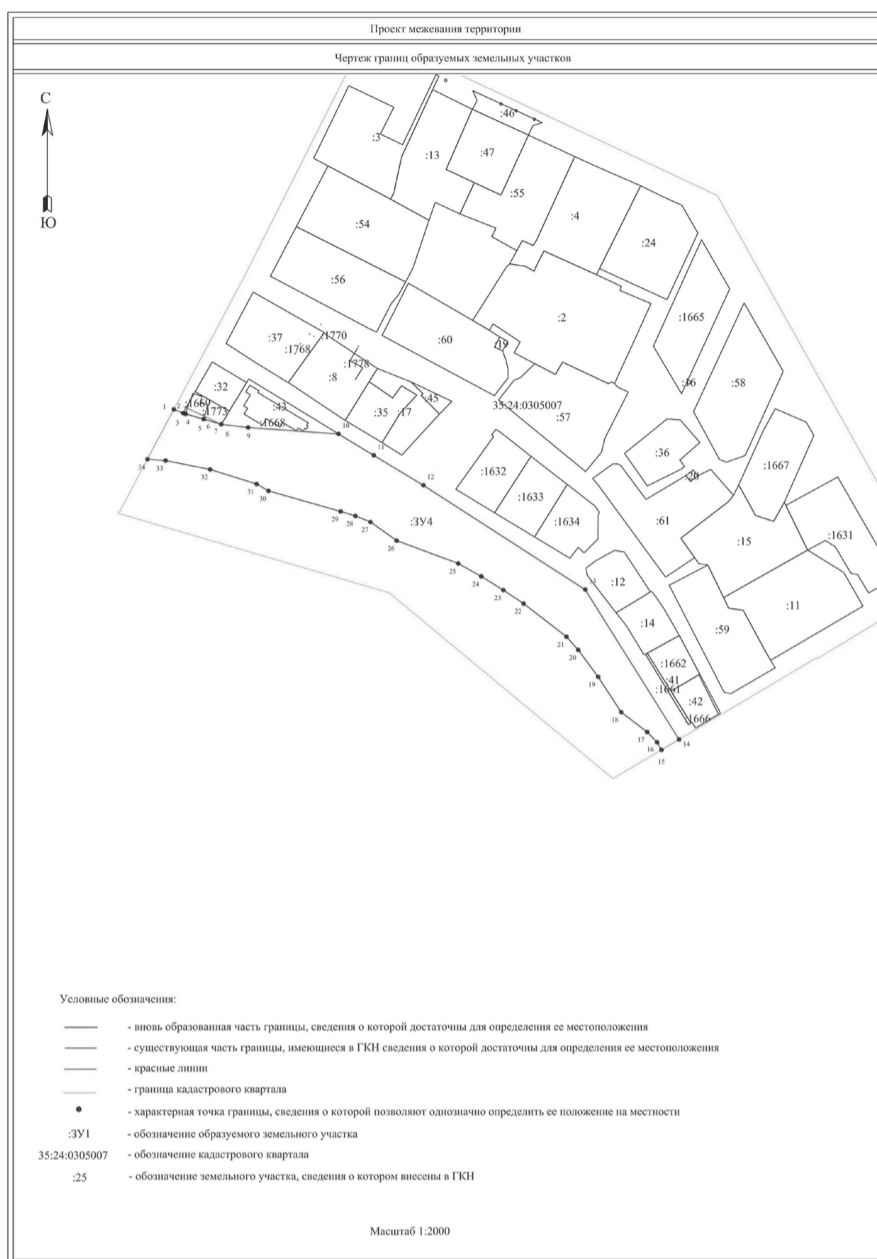
4. Иные положения

Публичные сервитуты не устанавливаются. Особо охраняемые природные территории в границах проекта межевания отсутствуют. Линии отступа от красных линий в границах не отражаются, т.к. на образуемых земельных участках размещение зданий, строений, сооружений проектом планировки территории не предусмотрено. Объекты капитального строительства на образуемых земельных участках отсутствуют.

Приложение №3



Приложение №4



**ПОСТАНОВЛЕНИЕ ГЛАВЫ ГОРОДА ВОЛОГДЫ  
ОТ 05 СЕНТЯБРЯ 2017 ГОДА № 415  
О ПРОВЕДЕНИИ ПУБЛИЧНЫХ СЛУШАНИЙ ПО ПРОЕКТУ  
ПЛАНИРОВКИ И ПРОЕКТУ МЕЖЕВАНИЯ ТЕРРИТОРИИ В ГРАНИЦАХ  
КАДАСТРОВОГО КВАРТАЛА 35:24:0302001 НА ТЕРРИТОРИИ  
МУНИЦИПАЛЬНОГО ОБРАЗОВАНИЯ «ГОРОД ВОЛОГДА»**

Рассмотрев заявление ООО «СЕВЕРО-ЗАПАД», зарегистрированное в Администрации города Вологды за вх. № 12-0-3/458, представленные документы, руководствуясь статьей 46 Градостроительного кодекса Российской Федерации, статьей 28 Федерального закона от 06 октября 2003 года № 131-ФЗ «Об общих принципах организации местного самоуправления в Российской Федерации» (с последующими изменениями), решением Вологодской городской Думы от 30 ноября 2012 года № 1409 «Об утверждении Положения о порядке организации и проведения публичных слушаний в муниципальном образовании «Город Вологда» (с последующими изменениями), на основании статей 18, 38 Устава муниципального образования «Город Вологда» ПОСТАНОВЛЯЮ:

1. Провести по инициативе Главы города Вологды публичные слушания по проекту планировки и проекту межевания территории в границах кадастрового квартала 35:24:0302001 на территории муниципального образования «Город Вологда».

2. Публичные слушания состоятся в 17 часов 00 минут 09 октября 2017 года по адресу: г. Вологда, ул. Ленина, д. 2, кабинет № 38.

3. Назначить организатором проведения публичных слушаний – Администрацию города Вологды.

4. Администрации города Вологды обеспечить выполнение функций организатора проведения публичных слушаний, в том числе:

4.1. Организовать в срок до 08 октября 2017 года экспозицию демонстрационных материалов по проекту планировки и проекту межевания территории в границах кадастрового квартала 35:24:0302001 на территории муниципального образования «Город Вологда». Место экспозиции: г. Вологда, ул. Ленина, 2.

4.2. Организовать ознакомление с демонстрационными материалами и иными документами, предлагаемыми к рассмотрению на публичных слушаниях, в здании Администрации города Вологды по адресу: город Вологда, улица Ленина, д. 2, второй этаж, начиная со дня, следующего за днем опубликования настоящего постановления, по рабочим дням с понедельника по четверг с 9 часов 00 минут до 12 часов 00 минут и с 14 часов 00 минут до 16 часов 30 минут, в срок до 08 октября 2017 года.

4.3. По окончании публичных слушаний подготовить протокол и заключение о результатах публичных слушаний и в течение десяти календарных дней со дня их подписания обеспечить опубликование указанных протокола и заключения в газете «Вологодские новости» и размещение на официальном сайте Администрации города Вологды в информационно-телекоммуникационной сети «Интернет».

5. Утвердить прилагаемый Порядок приема предложений и (или) замечаний по проекту планировки и проекту межевания территории в границах кадастрового квартала 35:24:0302001 на территории муниципального образования «Город Вологда» и участия населения муниципального образования «Город Вологда» в его обсуждении.

6. Настоящее постановление подлежит официальному опубликованию в газете «Вологодские новости» и размещению на официальном сайте Администрации города Вологды в информационно-телекоммуникационной сети «Интернет».

**Глава города Вологды Ю.В. САПОЖНИКОВ**

УТВЕРЖДЕН  
постановлением Главы города Вологды  
от 05.09.2017 № 415

**Порядок  
приема предложений и (или) замечаний по проекту планировки  
и проекту межевания территории в границах кадастрового  
квартала 35:24:0302001 на территории муниципального  
образования «Город Вологда» и участия населения муниципального  
образования «Город Вологда» в его обсуждении**

1. Предложения и (или) замечания по проекту планировки и проекту межевания территории в границах кадастрового квартала 35:24:0302001 на территории муниципального образования «Город Вологда» принимаются с даты опубликования постановления Главы города Вологды о проведении публичных слушаний по рассматриваемому вопросу в газете «Вологодские новости» до 03 октября 2017 года (включительно).

2. Предложения и (или) замечания должны быть оформлены в письменном виде по форме согласно приложению к настоящему Порядку с обязательным указанием:

фамилии, имени, отчества (последнее - при наличии), адреса места жительства (в случае, если участником публичных слушаний является физическое лицо);

наименования, места нахождения юридического лица, а также фамилии, имени, отчества (последнее - при наличии) представителя юридического лица (в случае, если участником публичных слушаний является юридическое лицо).


Письменные предложения и (или) замечания должны быть подписаны участником публичных слушаний либо его уполномоченным представителем.

К предложениям и (или) замечаниям, представленным за подписью уполномоченного представителя участника публичных слушаний, должен быть приложен документ, подтверждающий полномочия представителя.

К предложениям и (или) замечаниям должно быть приложено письменное согласие физического лица на обработку его персональных данных, оформленное в соответствии с Федеральным законом от 27 июля 2006 года № 152-ФЗ «О персональных данных» (с последующими изменениями).

3. Письменные предложения и (или) замечания принимаются Администрацией города Вологды начиная со дня, следующего за днем опубликования постановления Главы города Вологды о проведении публичных слушаний по рассматриваемому вопросу, в рабочие дни с понедельника по четверг с 9 часов 00 минут до 12 часов 00 минут по адресу: г. Вологда, ул. Ленина, д. 2, 1-й этаж, кабинет 15, окно 3. Телефон для справок: 72-05-20.

Приложение №5





4. Все поступившие в адрес Администрации города Вологды письменные предложения и замечания регистрируются в день поступления, оглашаются во время проведения публичных слушаний и включаются в протокол публичных слушаний.

5. Письменные предложения и (или) замечания, поступившие с нарушением требований пунктов 2-4 настоящего Порядка, не регистрируются и не включаются в протокол публичных слушаний.

6. Участники публичных слушаний, имеющие намерение принять личное участие в публичных слушаниях, должны зарегистрироваться у организатора проведения публичных слушаний. Регистрация начинается за два часа до начала публичных слушаний по адресу: г. Вологда, ул. Ленина, д. 2, каб. 38.

Регистрация участников публичных слушаний осуществляется путем составления списка участников публичных слушаний (далее - Список участников) с указанием:

фамилии, имени, отчества (последнее - при наличии), адреса места жительства (в случае, если участником публичных слушаний является физическое лицо);

наименования, места нахождения юридического лица, а также фамилии, имени, отчества (последнее - при наличии) представителя юридического лица (в случае, если участником публичных слушаний является юридическое лицо).

Для включения в Список участников необходимо представить:

документ, удостоверяющий личность;

документы, подтверждающие полномочия представителя юридического лица - участника публичных слушаний (для представителя юридического лица);

письменное согласие физического лица на обработку персональных данных, оформленное в соответствии с Федеральным законом от 27 июля 2006 года № 152-ФЗ «О персональных данных» (с последующими изменениями).

Участники публичных слушаний, желающие выступить на публичных слушаниях, одновременно регистрируются в качестве выступающих путем внесения соответствующих сведений в Список участников.

7. Публичные слушания по проекту планировки и проекту межевания территории в границах кадастрового квартала 35:24:0302001 на территории муниципального образования «Город Вологда» проводятся в порядке, установленном Положением о порядке организации и проведения публичных слушаний в муниципальном образовании «Город Вологда», утвержденным решением Вологодской городской Думы от 30 ноября 2012 года № 1409 (с последующими изменениями).

Приложение  
к Порядку приема предложений и (или) замечаний  
по проекту планировки и проекту межевания  
территории в границах кадастрового квартала 35:24:0302001  
на территории муниципального образования «Город Вологда»  
и участия населения муниципального образования  
«Город Вологда» в его обсуждении

В Администрацию города Вологды

от \_\_\_\_\_  
фамилия, имя отчество (последнее – при наличии), адрес места жительства

\_\_\_\_\_ (в случае, если участником публичных слушаний является физическое лицо)

\_\_\_\_\_ или наименование, место нахождения юридического лица, а также фамилия,  
\_\_\_\_\_ имя, отчество (последнее - при наличии) представителя юридического лица

\_\_\_\_\_ (в случае, если участником публичных слушаний является юридическое лицо)

Предложения и (или) замечания  
по проекту планировки и проекту межевания территории в границах кадастрового квартала 35:24:0302001 на террито-  
рии муниципального образования «Город Вологда»

№ п/п	Предложение и (или) замечание по рассматриваемому на публичных слушаниях вопросу	Обоснование
1	2	3

Подпись и дата\* \_\_\_\_\_

\*Письменные предложения и (или) замечания должны быть подписаны участником публичных слушаний либо его уполномоченным представителем.

Я, \_\_\_\_\_ (фамилия, имя, отчество (последнее - при наличии)\*\*), даю согласие Администрации города Вологды (г. Вологда, ул. Каменный мост, д. 4) на обработку моих персональных данных в целях рассмотрения предложений и (или) замечаний по проекту планировки и проекту межевания территории в границах кадастрового квартала 35:24:0302001 на территории муниципального образования «Город Вологда» в соответствии с действующим законодательством.

Персональные данные, в отношении которых дается настоящее согласие, включают данные, указанные в настоящих предложениях и (или) замечаниях. Действия с персональными данными включают в себя: обработку (сбор, систематизацию, накопление, хранение, уточнение (обновление, изменение), извлечение, использование, передачу (распространение, предоставление, доступ), обезличивание, блокирование, уничтожение, удаление.

Обработка персональных данных: автоматизация с использованием средств вычислительной техники, без использования средств автоматизации. Согласие действует со дня подачи данных предложений и (или) замечаний по проекту планировки и проекту межевания территории в границах кадастрового квартала 35:24:0302001 на территории муниципального образования «Город Вологда», до дня моего письменного отзыва данного согласия.

Личная подпись и дата \_\_\_\_\_

\*\* Согласие на обработку персональных данных предоставляется физическими лицами (участник публичных слушаний, уполномоченный представитель участника публичных слушаний), чьи персональные данные подлежат обработке в связи с рассмотрением предложений и (или) замечаний по проекту планировки и проекту межевания территории в границах кадастрового квартала 35:24:0302001 на территории муниципального образования «Город Вологда».

ПРОЕКТ

ПОСТАНОВЛЕНИЕ АДМИНИСТРАЦИИ ГОРОДА ВОЛОГДЫ  
ОТ \_\_\_\_\_ № \_\_\_\_\_

ОБ УТВЕРЖДЕНИИ ПРОЕКТА ПЛАНИРОВКИ И ПРОЕКТА МЕЖЕВАНИЯ ТЕРРИТОРИИ  
В ГРАНИЦАХ КАДАСТРОВОГО КВАРТАЛА 35:24:0302001 НА ТЕРРИТОРИИ МУНИЦИПАЛЬНОГО ОБРАЗОВАНИЯ «ГОРОД  
ВОЛОГДА»

Рассмотрев заявление общества с ограниченной ответственностью «СЕВЕРО-ЗАПАД», зарегистрированное в Администрации города Вологды за вх. № 12-0-3/458, постановление Администрации города Вологды от 29 декабря 2016 года № 1601 «О подготовке проекта планировки и проекта межевания территории в границах кадастрового квартала 35:24:0302001 на территории муниципального образования «Город Вологда», представленные документы, заключение о результатах публичных слушаний по проекту планировки и проекту межевания территории в границах кадастрового квартала 35:24:0302001 на территории муниципального образования «Город Вологда», руководствуясь статьями 42, 46 Градостроительного кодекса Российской Федерации, пунктом 4 статьи 9 Федерального закона от 03 июля 2016 года № 373-

ФЗ «О внесении изменений в Градостроительный кодекс Российской Федерации, отдельные законодательные акты Российской Федерации в части совершенствования регулирования подготовки, согласования и утверждения документации по планировке территории и обеспечения комплексного и устойчивого развития территорий и признании утратившими силу отдельных положений законодательных актов Российской Федерации», решением Вологодской городской Думы от 30 июня 2005 года № 275 «О разграничении полномочий органов местного самоуправления муниципального образования «Город Вологда» в области градостроительной деятельности» (с последующими изменениями), статьями 27, 44 Устава муниципального образования «Город Вологда», ПОСТАНОВЛЯЮ:

1. Утвердить проект планировки территории в границах кадастрового квартала 35:24:0302001 на территории муниципального образования «Город Вологда» согласно приложению № 1 к настоящему постановлению.

2. Утвердить проект межевания территории в границах кадастрового квартала 35:24:0302001 на территории муниципального образования «Город Вологда» согласно приложению № 2 к настоящему постановлению.

3. Настоящее постановление подлежит официальному опубликованию в газете «Вологодские новости» и размещению на официальном сайте Администрации города Вологды в информационно-телекоммуникационной сети «Интернет».

Мэр города Вологды А.А.ТРАВНИКОВ

Приложение № 1  
к постановлению Администрации  
города Вологды  
от \_\_\_\_\_ № \_\_\_\_\_

Проект планировки территории  
в границах кадастрового квартала 35:24:0302001  
на территории муниципального образования  
«Город Вологда»

2017

Содержание  
1. Введение  
2. Характеристика территории проектирования  
3. Красные линии  
4. Заключение  
План красных линий (основной чертеж)

1. Введение  
Согласно Градостроительному кодексу Российской Федерации подготовка документации по планировке территории осуществляется в целях обеспечения устойчивого развития территорий, выделения элементов планировочной структуры (кварталов, микрорайонов, иных элементов), установления границ земельных участков, на которых расположены объекты капитального строительства, границ земельных участков, предназначенных для строительства и размещения линейных объектов.

Проект планировки территории выполнен в соответствии с действующим законодательством и нормативно-технической документацией Российской Федерации и Вологодской области:

Градостроительным кодексом Российской Федерации;

Земельным кодексом Российской Федерации;

Федеральным законом от 10 января 2002 года № 7-ФЗ «Об охране окружающей среды» (с последующими изменениями);

СП 42.13330.2016 «Градостроительство. Планировка и застройка городских и сельских поселений».

Постановлением Госстроя РФ от 29 октября 2002 года № 150 «Об утверждении Инструкции о порядке разработки, согласования, экспертизы и утверждения градостроительной документации».

Постановлением Правительства Вологодской области от 11 апреля 2016 года № 338 «Об утверждении региональных нормативов градостроительного проектирования Вологодской области» (с последующими изменениями).

иными нормативными правовыми актам.

Проект планировки территории разработан на основании:

1) договора подряда №17-01/530 от 20 января 2017года;

2) постановления Администрации города Вологды от 29 декабря 2016 года № 1601 «О подготовке проекта планировки и проекта межевания территории в границах кадастрового квартала 35:24:0302001 на территории муниципального образования «Город Вологда».

Заказчиком по вышеуказанному объекту является ООО «СЕВЕРО-ЗАПАД».

Исходные данные и условия, используемые для подготовки проекта:

1. Генеральный план городского округа применительно к территории города Вологды, утвержденный решением Вологодской городской Думы от 29 декабря 2014 года № 171.

2. Правила землепользования и застройки города Вологды, утвержденные решением Вологодской городской Думы от 26 июня 2009 года № 72 (с последующими изменениями).

3. Инженерно-геодезические изыскания, выполненные в 2016 году ООО «Архитектурно-планировочное бюро-основа» в системе координат МСК-35, в системе высот – Балтийская.

Проект разработан на топографической съемке масштаба 1:1000, в системе координат МСК-35.

2. Характеристика территории проектирования

Территория проектирования находится в городе Вологде Вологодской области, в районе Старого Аэропорта. Проектируемая территория свободна от жилой застройки, занята нежилыми постройками.

Площадь территории в границах проекта планировки составляет 23799 кв.м.

Проекты планировки на проектируемую территорию ранее не разрабатывались.

Строительство новых инженерных сетей проектом не предусматривается.

На проектируемой территории имеются зоны с особыми условиями использования территории в виде охранных зон инженерных сетей.

3. Красные линии

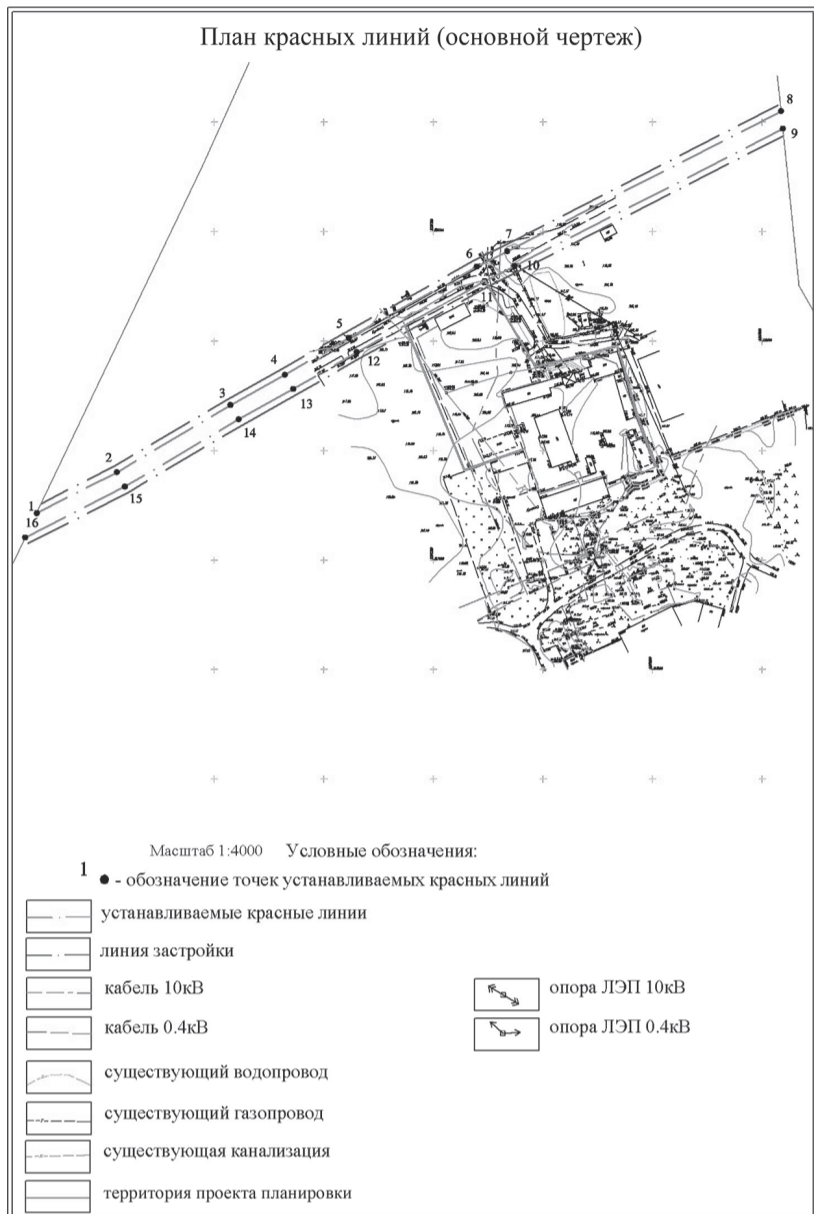
Проектом планировки территории устанавливаются красные линии проектируемой улицы. Координаты красных линий представлены в таблице 1.

Таблица 1

Каталог координат красных линий

Обозначение поворотных точек	Координаты в местной системе координат г.Вологда, м		Координаты в МСК-35, м	
	X	Y	X	Y
1	2	3	4	5
1	4185,65	806,25	357942,87	2326937,49
2	4221,54	880,37	357980,24	2327010,87
3	4280,74	985,25	358041,52	2327114,55
4	4307,50	1035,52	358069,29	2327164,27
5	4339,86	1094,41	358102,82	2327222,50
6	4402,62	1212,73	358167,94	2327339,54
7	4415,95	1240,62	358181,82	2327367,16
8	4538,91	1493,19	358309,82	2327617,21
9	4522,87	1494,51	358293,81	2327618,86
10	4402,44	1247,14	358168,45	2327373,95
11	4389,22	1219,48	358154,67	2327346,56
12	4326,66	1101,53	358089,76	2327229,88
13	4294,30	1042,66	358056,23	2327171,67
14	4267,58	992,46	358028,51	2327122,02
15	4208,24	887,33	357967,08	2327018,10
16	4163,64	795,19	357920,64	2326926,87

4. Заключительные положения  
На проектируемой территории не планируется размещение новых объектов капитального строительства.  
В результате подготовки проекта планировки территории определены границы территории общего пользования, установлены красные линии проектируемой улицы местного значения.



Приложение № 2  
к постановлению Администрации  
города Вологды  
от \_\_\_\_\_ № \_\_\_\_\_

Проект межевания территории  
в границах кадастрового квартала 35:24:0302001  
на территории муниципального образования  
«Город Вологда»

2017

Содержание

1. Введение
2. Характеристика территории проектирования
3. Характеристики образуемых земельных участков
4. Заключение

Проектный план межевания территории, совмещенный с чертежом границ зон с особыми условиями использования территории

1. Введение

Согласно Градостроительному кодексу Российской Федерации подготовка документации по планировке территории осуществляется в целях обеспечения устойчивого развития территорий, выделения элементов планировочной структуры (кварталов, микрорайонов, иных элементов), установления границ земельных участков, на которых расположены объекты капитального строительства, границ земельных участков, предназначенных для строительства и размещения линейных объектов.

Проект межевания территории выполнен в соответствии с действующим законодательством и нормативно-технической документацией Российской Федерации и Вологодской области:

- Градостроительным кодексом Российской Федерации;
- Земельным кодексом Российской Федерации;
- Федеральным законом от 10 января 2002 года № 7-ФЗ «Об охране окружающей среды» (с последующими изменениями);

СП 42.13330.2016 «Градостроительство. Планировка и застройка городских и сельских поселений».

Постановлением Госстроя РФ от 29 октября 2002 года № 150 «Об утверждении Инструкции о порядке разработки, согласования, экспертизы и утверждения градостроительной документации»;

Постановлением Правительства Вологодской области от 11 апреля 2016 года № 338 «Об утверждении региональных нормативов градостроительного проектирования Вологодской области» (с последующими изменениями) иными нормативными правовыми актам.

Проект межевания территории разработан на основании:

- 1) договора подряда № 17-01/530 от 20 января 2017 года;
- 2) постановления Администрации города Вологды от 29 декабря 2016 года № 1601 «О подготовке проекта планировки и проекта межевания территории в границах кадастрового квартала 35:24:0302001 на территории муниципального образования «Город Вологда».
- 3) проекта планировки территории, разработанного на территорию в границах кадастрового квартала 35:24:0302001 на территории муниципального образования «Город Вологда».

Заказчиком работ по подготовке проекта межевания территории является ООО «СЕВЕРО-ЗАПАД».

Исходные данные и условия, используемые для подготовки проекта:

1. Генеральный план городского округа применительно к территории города Вологды, утвержденный решением Вологодской городской Думы от 29 декабря 2014 года № 171.
1. Правила землепользования и застройки города Вологды, утвержденные решением Вологодской городской Думы от 26 июня 2009 года № 72 (с последующими изменениями).
3. Инженерно-геодезические изыскания, выполненные в 2016 году ООО «Архитектурно-планировочное бюро-основа» в системе координат МСК-35, в системе высот – Балтийская.
4. Сведения Единого государственного реестра недвижимости (кадастровая выписка о земельном участке от 15 ноября 2016 года № 99/2016/9554692, кадастровая выписка о земельном участке от 15 марта 2017 года № 35/ИСХ/2017-167136).
5. Схема расположения земельного участка на кадастровом плане территории в границах кадастрового квартала 35:24:0302001, утвержденная распоряжением начальника Департамента имущественных отношений Администрации города Вологды от 25 мая 2017 года № 851.

Проект разработан на топографической съемке масштаба 1:1000, в системе координат МСК-35.

2. Характеристика территории проектирования

Территория проектирования расположена в границах кадастрового квартала 35:24:0302001.

Площадь территории в границах проекта межевания составляет 23799 кв.м.

Проекты межевания на проектируемую территорию ранее не разрабатывались.

Согласно Правилам землепользования и застройки города Вологды проектируемая территория находится в границах территориальной зоны П-3 «Зона размещения производственных объектов IV-V класса опасности».

Каталог координат проектируемой территории

Обозначение характерных точек границ	Координаты, м	
	X, м	Y, м
1	2	3
1	358118,48	2327273,14
2	358148,48	2327323,57
3	358154,68	2327346,57
4	358075,75	2327392,73
5	358088,63	2327443,23
6	358094,83	2327467,52
7	358073,48	2327474,02
8	358072,86	2327473,96
9	358031,55	2327485,98
10	358013,61	2327492,36
11	357989,43	2327501,47
12	357986,41	2327502,61
13	357986,01	2327501,67
14	357980,01	2327487,99
15	357967,53	2327459,47
16	357979,42	2327459,26
17	357972,49	2327437,22
18	357982,11	2327433,71
19	357980,33	2327427,87
20	357972,52	2327430,55
21	357961,86	2327398,12
22	357990,15	2327388,16
23	358002,42	2327383,85
24	357982,89	2327328,59
25	358114,68	2327274,69
1	358118,48	2327273,14

Изменяемый земельный участок с кадастровым номером 35:24:0302001:47 принадлежит на праве собственности обществу с ограниченной ответственностью «СЕВЕРО-ЗАПАД». Категория земель - земли населенных пунктов. Разрешенное использование - для эксплуатации промышленной базы. Площадь земельного участка – 11164 кв.м.

Изменяемый земельный участок с кадастровым номером 35:24:0302001:103 предоставлен в аренду. Категория земель - земли населенных пунктов. Разрешенное использование - промышленные предприятия и коммунально-складские организации IV-V класса опасности. Площадь земельного участка – 12255 кв.м.

3. Характеристики образуемых земельных участков

Обозначение образуемого земельного участка	Площадь, кв.м	Разрешенное использование
:ЗУ1	11669	промышленные предприятия и коммунально-складские организации IV-V класса опасности
:ЗУ2	11774	промышленные предприятия и коммунально-складские организации IV-V класса опасности

Земельные участки образуются путем перераспределения земельных участков с кадастровыми номерами 35:24:0302001:47 и 35:24:0302001:103 и земель, находящихся в государственной собственности до разграничения.

Обозначение образуемого земельного участка	Изменяемый земельный участок		Образуемые части изменяемого земельного участка		Часть земельного участка, поступающая в земли, государственная собственность на которые не разграничена		Площадь образуемого земельного участка, кв.м
	Кадастровый номер	площадь, кв.м	условное обозначение	площадь, кв.м.	условное обозначение	площадь, кв.м.	
:ЗУ1	35:24:0302001:103	12255	:103/п1	11669	:103/п2	230	11669
					:103/п3	356	

Обозначение образуемого земельного участка	Земельный участок, прекращающий свое существование	Часть изменяемого земельного участка		Часть земельного участка, образуемая из земель, государственная собственность на которые не разграничена		Площадь образуемого земельного участка, кв.м.	
		Кадастровый номер	площадь, кв.м.	условное обозначение	площадь, кв.м.		
:ЗУ2	35:24:0302001:47	11164	:103/п2	230	T/п1	380	11774

Каталог координат образуемого земельного участка :ЗУ1

Обозначение характерных точек границ	Координаты, м	
	X, м	Y, м
1	2	3
н1	358114,69	2327274,69
н2	358154,67	2327346,56
1	358154,68	2327346,57
2	358075,75	2327392,73
3	358063,13	2327396,13
н3	358053,36	2327361,75
н4	358039,13	2327365,70
н5	358040,54	2327370,45
4	358002,42	2327383,85
5	357982,89	2327328,59
н1	358114,69	2327274,69

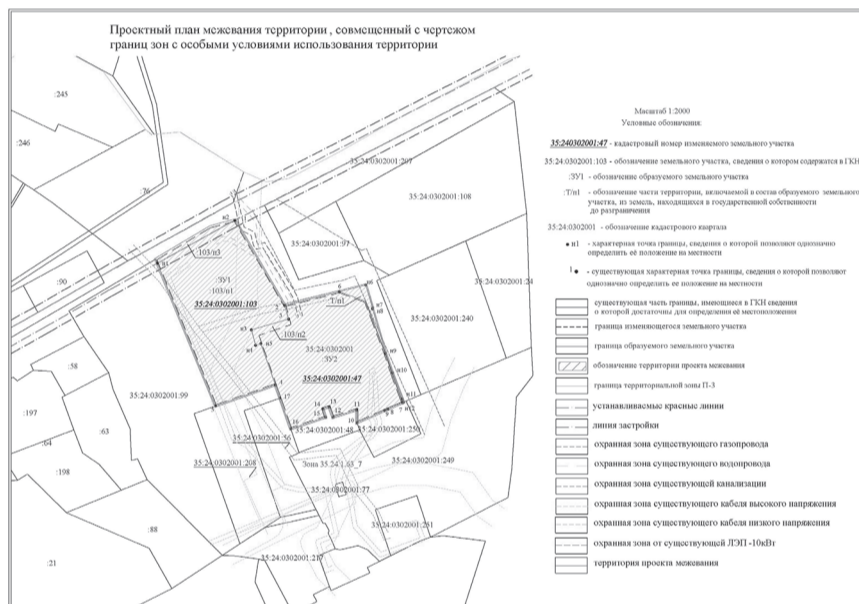
Каталог координат образуемого земельного участка :3У2

Обозначение характерных точек границ	Координаты, м	
	X, м	Y, м
1	2	3
2	358075,75	2327392,73
6	358088,63	2327443,23
н6	358094,83	2327467,52
н7	358073,48	2327474,02
н8	358072,86	2327473,96
н9	358031,55	2327485,98
н10	358013,61	2327492,36
н11	357989,43	2327501,47
н12	357986,41	2327502,61
7	357986,01	2327501,67
8	357980,01	2327487,99
9	357978,79	2327485,19
10	357967,53	2327459,47
11	357979,42	2327459,26
12	357972,49	2327437,22
13	357982,11	2327433,71
14	357980,33	2327427,87
15	357972,52	2327430,55
16	357961,86	2327398,12
17	357990,15	2327388,16
4	358002,42	2327383,85
н5	358040,54	2327370,45
н4	358039,13	2327365,70
н3	358053,36	2327361,75
3	358063,13	2327396,13
2	358075,75	2327392,73

4. Заключение  
В результате подготовки проекта межевания территории определено местоположение границ образуемых и изменяемых земельных участков.

Публичные сервитуты не устанавливаются. Объекты культурного наследия на территории проектирования отсутствуют.

План красных линий (основной чертёж) территория проекта планировки



### ПОСТАНОВЛЕНИЕ АДМИНИСТРАЦИИ ГОРОДА ВОЛОГДЫ ОТ 05 СЕНТЯБРЯ 2017 ГОДА № 1020 О ВНЕСЕНИИ ИЗМЕНЕНИЙ В ПОСТАНОВЛЕНИЕ АДМИНИСТРАЦИИ ГОРОДА ВОЛОГДЫ ОТ 02 ИЮНЯ 2017 ГОДА № 562

В соответствии с Федеральным законом от 04 декабря 2007 года № 329-ФЗ «О физической культуре и спорте в Российской Федерации» (с последующими изменениями), Федеральным законом от 27 июля 2010 года № 210-ФЗ «Об организации предоставления государственных и муниципальных услуг» (с последующими изменениями), постановлением Администрации города Вологды от 28 октября 2010 года № 5755 «Об утверждении Порядка разработки и утверждения административных регламентов предоставления муниципальных услуг» (с последующими изменениями), на основании статей 27, 44 Устава муниципального образования «Город Вологда» ПОСТАНОВЛЯЮ:

1. Внести в Административный регламент предоставления муниципальной услуги по присвоению спортивных разрядов «второй спортивный разряд» и «третий спортивный разряд» (за исключением военно-прикладных и служебно-прикладных видов спорта), утвержденный постановлением Администрации города Вологды от 02 июня 2017 года № 562, следующие изменения:

1.1. Подпункты 2.4.1 и 2.4.2 пункта 2.4 изложить в следующей редакции:

«2.4.1. Управление в течение 2 месяцев со дня поступления представления о присвоении спортивного разряда и прилагаемых документов принимает решение о присвоении спортивного разряда или об отказе в присвоении спортивного разряда.

Управление в течение 1 месяца со дня поступления ходатайства о подтверждении спортивного разряда принимает решение о подтверждении или об отказе в подтверждении спортивного разряда.

2.4.2. Копия документа о принятом решении в присвоении (подтверждении или отказе в подтверждении) спортивного разряда в течение 10 рабочих дней со дня его подписания направляется заявителю и (или) размещается на официальном сайте Администрации города Вологды в информационно-телекоммуникационной сети «Интернет».

Копия документа, подтверждающего принятие решения об отказе в присвоении спортивного разряда, направляется Управлением заявителю в течение 5 рабочих дней со дня принятия такого решения с приложением представленных заявителем документов.»

1.2. В пункте 3.4:

1.2.1. В подпункте 3.4.3:

1.2.1.1. В абзаце первой цифры и слова «3 рабочих дней» заменить цифрами и словами «10 рабочих дней».

1.2.1.2. Абзац седьмой изложить в следующей редакции:

«Решение о присвоении спортивного разряда или об отказе в присвоении спортивного разряда принимается Управлением в течение 2 месяцев со дня поступления представления и необходимых документов. Решение о подтверждении или об отказе в подтверждении спортивного разряда принимается Управлением в течение 1 месяца со дня поступления ходатайства. Решение о присвоении (об отказе в присвоении) спортивного разряда, решение о подтверждении (об отказе в подтверждении) спортивного разряда подписываются начальником Управления либо лицом, исполняющим его обязанности (далее - уполномоченное лицо).»

1.2.2. Абзац второй подпункта 3.4.4 пункта 3.4 изложить в следующей редакции:

«Максимальный срок выполнения административной процедуры предоставления муниципальной услуги о присвоении спортивного разряда составляет не более 2 месяцев со дня поступления представления и необходимых документов. Максимальный срок выполнения административной процедуры предоставления муниципальной услуги о подтверждении спортивного разряда составляет не более 1 месяца со дня поступления ходатайства.»

1.3. Абзацы третий и четвертый подпункта 3.5.1 пункта 3.5 изложить в следующей редакции:

«В случае принятия решения о присвоении, подтверждении или отказе в подтверждении спортивного разряда Исполнитель в течение 10 рабочих дней со дня его принятия направляет заявителю копию распоряжения руководителя Управления о принятом решении за подписью уполномоченного лица и (или) обеспечивает размещение документа, подтверждающего принятие такого решения, на официальном сайте Администрации города Вологды в информационно-телекоммуникационной сети «Интернет».

В случае принятия решения об отказе в присвоении спортивного разряда Исполнитель в течение 5 рабочих дней со дня его принятия направляет заявителю письменное уведомление о принятом решении за подписью уполномоченного лица с указанием оснований принятия такого решения с приложением представленных заявителем документов.»

2. Внести в Административный регламент предоставления муниципальной услуги по присвоению квалификационной категории спортивных судей «спортивный судья второй категории» и «спортивный судья третьей категории» (за исключением военно-прикладных и служебно-прикладных видов спорта), утвержденный постановлением Администрации города Вологды от 02 июня 2017 года № 562, следующие изменения:

2.1. Пункт 1.2 изложить в следующей редакции:

«1.2. Заявителями при предоставлении муниципальной услуги являются региональные спортивные федерации (далее – заявители).

От имени заявителя вправе выступать лицо, наделенное соответствующими полномочиями в соответствии с законодательством (далее также - заявитель).

Квалификационные категории спортивных судей присваиваются в соответствии с требованиями, установленными Положением о спортивных судьях, утвержденным приказом Министерства спорта Российской Федерации от 28 февраля 2017 года № 134, по месту территориальной сферы деятельности региональной спортивной федерации в соответствии с квалификационными требованиями к кандидатам на присвоение квалификационных категорий спортивных судей (далее соответственно – Положение, Квалификационные требования).»

2.2. В подпункте 2.4.1 пункта 2.4, абзаце пятом подпункта 3.4.3 и абзаце втором подпункта 3.4.4 пункта 3.4 цифры и слова «27 календарных дней» заменить цифрой и словом «2 месяцев».

2.3. Подпункт 2.4.2 пункта 2.4 изложить в следующей редакции:

«2.4.2. Копия документа о принятом решении о присвоении квалификационной категории спортивного судьи в течение 10 рабочих дней со дня его подписания направляется заявителю и (или) размещается на официальном сайте Администрации города Вологды в информационно-телекоммуникационной сети «Интернет».

В случае принятия решения об отказе в присвоении квалификационной категории спортивного судьи Управление в течение 5 рабочих дней со дня принятия такого решения направляет заявителю обоснованный письменный отказ с приложением представленных заявителем документов.»

2.4. Абзац пятый пункта 2.5 изложить в следующей редакции:

«приказом Министерства спорта Российской Федерации от 28 февраля 2017 года № 134 «Об утверждении положения о спортивных судьях»».

2.5. Подпункт 2.6.1 пункта 2.6 изложить в следующей редакции:

«2.6.1. В целях получения муниципальной услуги заявитель направляет представление о присвоении квалификационной категории спортивного судьи, заверенное печатью (при наличии) и подписью руководителя региональной спортивной федерации, по форме, установленной Положением (далее – представление).

К представлению прилагаются следующие документы:

- а) заверенная печатью (при наличии) и подписью руководителя региональной спортивной федерации копия карточки учета судейской деятельности спортивного судьи по форме, установленной Положением;
- б) копии второй и третьей страниц паспорта гражданина Российской Федерации, а также копии страниц, содержащих сведения о месте жительства кандидата, а при его отсутствии - копии страниц паспорта гражданина Российской Федерации, удостоверяющего личность гражданина Российской Федерации за пределами территории Российской Федерации, содержащих сведения о фамилии, имени, отчестве (при наличии), органе, выдавшем документ, дате окончания срока действия документа;
- в) копия удостоверения «мастер спорта России международного класса» или «мастер спорта России» - для кандидатов на присвоение квалификационной категории спортивного судьи «спортивный судья второй категории»;
- г) 2 фотографии размером 3х4 см.

Военнослужащими, проходящими военную службу по призыву, вместо указанных копий страниц паспорта гражданина Российской Федерации может представляться копия военного билета.»

2.6. Подпункт 2.9.2 пункта 2.9 изложить в следующей редакции:

«2.9.2. Основанием для отказа в присвоении квалификационной категории спортивного судьи является невыполнение Квалификационных требований.»

2.7. В абзаце первом подпункта 3.4.3 пункта 3.4 цифру и слова «3 рабочих дней» заменить цифрами и словами «10 рабочих дней».

2.8. Абзац третий подпункта 3.5.1 пункта 3.5 изложить в следующей редакции:

«В случае принятия решения о присвоении квалификационной категории спортивного судьи Исполнитель в течение 10 рабочих дней со дня его принятия направляет заявителю копию распоряжения руководителя Управления о принятом решении за подписью уполномоченного лица и (или) обеспечивает размещение документа, подтверждающего принятие такого решения, на официальном сайте Администрации города Вологды в информационно-телекоммуникационной сети «Интернет».»

2.9. В абзаце четвертом подпункта 3.5.1 пункта 3.5 цифру и слова «3 рабочих дней» заменить цифрами и словами «5 рабочих дней».

3. Настоящее постановление подлежит официальному опубликованию в газете «Вологодские новости» и размещению на официальном сайте Администрации города Вологды в информационно-телекоммуникационной сети «Интернет».

Мэр города Вологды А.А. ТРАВНИКОВ

### ПОСТАНОВЛЕНИЕ АДМИНИСТРАЦИИ ГОРОДА ВОЛОГДЫ ОТ 06 СЕНТЯБРЯ 2017 ГОДА № 1026 О НАЧАЛЕ ОТОПИТЕЛЬНОГО СЕЗОНА 2017-2018 ГОДОВ В УЧРЕЖДЕНИЯХ СОЦИАЛЬНОЙ СФЕРЫ НА ТЕРРИТОРИИ МУНИЦИПАЛЬНОГО ОБРАЗОВАНИЯ «ГОРОД ВОЛОГДА»

В целях предупреждения возникновения и распространения острых респираторных вирусных инфекций среди населения города Вологды в соответствии с Федеральными законами от 6 октября 2003 года № 131-ФЗ «Об общих принципах организации местного самоуправления в Российской Федерации» (с последующими изменениями), от 30 марта 1999 года № 52-ФЗ «О санитарно-эпидемиологическом благополучии населения» (с последующими изменениями), на основании статей 27 и 44 Устава муниципального образования «Город Вологда» ПОСТАНОВЛЯЮ:

1. Рекомендовать начать отопительный сезон в учреждениях социальной сферы на территории муниципального образования «Город Вологда» с 6 сентября 2017 года.

2. Рекомендовать теплоснабжающим организациям на территории муниципального образования «Город Вологда» обеспечить теплоснабжение учреждений социальной сферы по заявкам руководителей учреждений.

3. Настоящее постановление подлежит официальному опубликованию в газете «Вологодские новости» и размещению на официальном сайте Администрации города Вологды в информационно-телекоммуникационной сети «Интернет».

Мэр города Вологды А.А. ТРАВНИКОВ

**ПОСТАНОВЛЕНИЕ АДМИНИСТРАЦИИ ГОРОДА ВОЛОГДЫ  
ОТ 07 СЕНТЯБРЯ 2017 ГОДА № 1027  
ОБ УТВЕРЖДЕНИИ АДМИНИСТРАТИВНОГО РЕГЛАМЕНТА  
ПО ПРЕДОСТАВЛЕНИЮ МУНИЦИПАЛЬНОЙ УСЛУГИ ПО  
ЗАКЛЮЧЕНИЮ ДОГОВОРА НА РАЗМЕЩЕНИЕ И ЭКСПЛУАТАЦИЮ  
НЕСТАЦИОНАРНОГО ТОРГОВОГО ОБЪЕКТА ИЛИ ОБЪЕКТА ПО  
ОКАЗАНИЮ УСЛУГ НАСЕЛЕНИЮ БЕЗ ПРОВЕДЕНИЯ ТОРГОВ**

В соответствии с Федеральным законом от 27 июля 2010 года № 210-ФЗ «Об организации предоставления государственных и муниципальных услуг» (с последующими изменениями), постановлением Администрации города Вологды от 28 октября 2010 года № 5755 «Об утверждении Порядка разработки и утверждения административных регламентов предоставления муниципальных услуг» (с последующими изменениями), на основании статей 27, 44 Устава муниципального образования «Город Вологда» ПОСТАНОВЛЯЮ:

1. Утвердить прилагаемый административный регламент по предоставлению муниципальной услуги по заключению договора на размещение и эксплуатацию нестационарного торгового объекта или объекта по оказанию услуг населению без проведения торгов.

2. Внести изменение в Перечень муниципальных услуг муниципального образования «Город Вологда», утвержденный постановлением Администрации города Вологды от 30 декабря 2016 года № 1617 (с последующими изменениями), дополнив пункт 4 строкой следующего содержания:

	3. Заключение договора на размещение и эксплуатацию нестационарного торгового объекта или объекта по оказанию услуг населению без проведения торгов	а, в, г, ж, и	нет
--	---	---------------	-----

3. Настоящее постановление подлежит опубликованию в газете «Вологодские новости» и размещению на официальном сайте Администрации города Вологды в информационно-телекоммуникационной сети «Интернет».

**Мэр города Вологды А.А. ТРАВНИКОВ**

УТВЕРЖДЕН  
постановлением Администрации  
города Вологды  
от 07.09.2017 № 1027

**АДМИНИСТРАТИВНЫЙ РЕГЛАМЕНТ**

**ПО ПРЕДОСТАВЛЕНИЮ МУНИЦИПАЛЬНОЙ УСЛУГИ ПО ЗАКЛЮЧЕНИЮ ДОГОВОРА НА РАЗМЕЩЕНИЕ И ЭКСПЛУАТАЦИЮ НЕСТАЦИОНАРНОГО ТОРГОВОГО ОБЪЕКТА ИЛИ ОБЪЕКТА ПО ОКАЗАНИЮ УСЛУГ НАСЕЛЕНИЮ БЕЗ ПРОВЕДЕНИЯ ТОРГОВ**

**I. Общие положения**

1.1. Административный регламент по предоставлению муниципальной услуги по заключению договора на размещение и эксплуатацию нестационарного торгового объекта или объекта по оказанию услуг населению без проведения торгов определяет последовательность и сроки административных процедур при предоставлении муниципальной услуги по заключению договора на размещение и эксплуатацию нестационарного торгового объекта или объекта по оказанию услуг населению без проведения торгов в случае, предусмотренном пунктом 11 части 1 статьи 17.1 Федерального закона от 26 июля 2006 года № 135-ФЗ «О защите конкуренции» (с последующими изменениями) (далее – муниципальная услуга).

1.2. Получателями муниципальной услуги являются физические лица, юридические лица и индивидуальные предприниматели либо их уполномоченные представители (далее – заявители).

1.3. Порядок информирования о предоставлении муниципальной услуги:

1.3.1. Орган Администрации города Вологды, уполномоченный на предоставление муниципальной услуги – Департамент экономического развития Администрации города Вологды (далее – Уполномоченный орган):  
местонахождение Уполномоченного органа: 160000, г. Вологда, ул. Козленская, д. 6;  
почтовый адрес Уполномоченного органа: 160000, г. Вологда, ул. Козленская, д. 6;  
телефон/факс Уполномоченного органа: 8(8172) 72-13-20, 72-61-88;  
адрес электронной почты Уполномоченного органа: deg@vologda-city.ru;  
телефон для информирования по вопросам, связанным с предоставлением муниципальной услуги: 8(8172) 72-46-49;  
адрес официального сайта Администрации города Вологды в информационно-телекоммуникационной сети «Интернет»: www.vologda-portal.ru;  
адрес Единого портала государственных и муниципальных услуг (функций): www.gosuslugi.ru;  
адрес Портала государственных и муниципальных услуг (функций) Вологодской области: https://gosuslugi35.ru;  
график работы Уполномоченного органа: понедельник - четверг - с 08.00 - 17.00, перерыв - с 12.30 - 13.30, пятница - непереносимый день, предпраздничные дни - с 08.00 - 16.00, перерыв - с 12.30 - 13.30, суббота, воскресенье – выходные дни.

1.3.2. Заявитель вправе обратиться с заявлением о предоставлении муниципальной услуги в муниципальное казенное учреждение «Многофункциональный центр предоставления государственных и муниципальных услуг на территории муниципального образования «Город Вологда» (далее – МКУ «Вологодский городской МФЦ»):  
местонахождение МКУ «Вологодский городской МФЦ»: 160009, г. Вологда, ул. Мальцева, д. 52; 160000, г. Вологда, Мира ул., д. 1;  
почтовый адрес МКУ «Вологодский городской МФЦ»: 160009, г. Вологда, ул. Мальцева, д. 52;  
телефон/факс МКУ «Вологодский городской МФЦ»: 72-45-19;  
адрес электронной почты МКУ «Вологодский городской МФЦ»: gkr@mail.ru;  
график работы МКУ «Вологодский городской МФЦ»: понедельник - пятница - 08.00 - 20.00, без обеда, суббота - 09.00 - 14.00, без обеда, воскресенье – выходной день.

1.4. Способы получения информации о правилах предоставления муниципальной услуги:  
Информацию о правилах предоставления муниципальной услуги заявитель может получить следующими способами:  
лично;  
посредством телефонной, факсимильной связи;  
посредством электронной связи;  
посредством почтовой связи;  
на информационных стендах в помещениях Уполномоченного органа, МКУ «Вологодский городской МФЦ»;  
в информационно-телекоммуникационной сети «Интернет»;  
на официальном сайте Администрации города Вологды, официальном сайте МКУ «Вологодский городской МФЦ» в информационно-телекоммуникационной сети «Интернет»;

на Едином портале государственных и муниципальных услуг (функций);  
на Портале государственных и муниципальных услуг (функций) Вологодской области.  
1.5. Информация о правилах предоставления муниципальной услуги, а также настоящий административный регламент и муниципальный правовой акт о его утверждении размещаются на:  
информационных стендах Уполномоченного органа, МКУ «Вологодский городской МФЦ»;  
в средствах массовой информации;  
на официальном сайте Администрации города Вологды, официальном сайте МКУ «Вологодский городской МФЦ» в информационно-телекоммуникационной сети «Интернет»;  
на Едином портале государственных и муниципальных услуг (функций);  
на Портале государственных и муниципальных услуг (функций) Вологодской области.

1.6. Информирование по вопросам предоставления муниципальной услуги осуществляется специалистами Уполномоченного органа, специалистами МКУ «Вологодский городской МФЦ» в пределах их компетенции.  
Специалисты Уполномоченного органа, ответственные за информирование, назначаются приказом руководителя Уполномоченного органа.  
1.7. Информирование о правилах предоставления муниципальной услуги осуществляется по следующим вопросам:  
место нахождения Уполномоченного органа, его структурных подразделений, МКУ «Вологодский городской МФЦ»;  
должностные лица и муниципальные служащие Уполномоченного органа, уполномоченные предоставлять муниципальную услугу, специалисты МКУ «Вологодский городской МФЦ», участвующие в предоставлении муниципальной услуги», и номера контактных телефонов;  
график работы Уполномоченного органа, МКУ «Вологодский городской МФЦ»;  
адреса официальных сайтов Администрации города Вологды, МКУ «Вологодский городской МФЦ» в информационно-телекоммуникационной сети «Интернет»;

адреса электронной почты Уполномоченного органа, МКУ «Вологодский городской МФЦ»;  
нормативные правовые акты по вопросам предоставления муниципальной услуги, в том числе настоящий административный регламент (наименование, номер, дата принятия нормативного правового акта);  
ход предоставления муниципальной услуги;

административные процедуры предоставления муниципальной услуги;  
срок предоставления муниципальной услуги;  
порядок и формы контроля за предоставлением муниципальной услуги;  
основания для отказа в предоставлении муниципальной услуги;

досудебный и судебный порядок обжалования действий (бездействия) должностных лиц и муниципальных служащих Уполномоченного органа, ответственных за предоставление муниципальной услуги, должностных лиц и специалистов МКУ «Вологодский городской МФЦ», а также решений, принятых в ходе предоставления муниципальной услуги;

иная информация о деятельности Уполномоченного органа в соответствии с Федеральным законом от 9 февраля 2009 года № 8-ФЗ «Об обеспечении доступа к информации о деятельности государственных органов и органов местного самоуправления» (с последующими изменениями).

1.8. Информирование (консультирование) по вопросу предоставления муниципальной услуги осуществляется муниципальными служащими Уполномоченного органа, ответственными за информирование, специалистами МКУ «Вологодский городской МФЦ», участвующими в предоставлении муниципальной услуги, при обращении заявителей за информацией лично, по телефону, посредством почты или электронной почты.  
Информирование проводится на русском языке.

1.8.1. Индивидуальное устное информирование осуществляется должностными лицами, ответственными за информирование, при обращении заявителей за информацией лично или по телефону.  
Специалист, ответственный за информирование, принимает все необходимые меры для предоставления полного и оперативного ответа на поставленные вопросы, в том числе с привлечением других сотрудников.

Если для подготовки ответа требуется продолжительное время, специалист, ответственный за информирование, может предложить заявителям обратиться за необходимой информацией в письменном виде либо предложить возможность повторного консультирования по телефону через определенный промежуток времени, а также возможность ответного звонка специалиста, ответственного за информирование, заявителю для разъяснения.  
При ответе на телефонные звонки специалист, ответственный за информирование, должен назвать фамилию, имя, отчество (последнее - при наличии), занимаемую должность и наименование структурного подразделения Уполномоченного органа.

Устное информирование должно проводиться с учетом требований официально-делового стиля речи. Во время разговора необходимо произносить слова четко, избегать «параллельных разговоров» с окружающими людьми и не прерывать разговор по причине поступления звонка на другой аппарат. В конце информирования специалист, ответственный за информирование, должен кратко подвести итоги и перечислить меры, которые необходимо принять (кто именно, когда и что должен сделать).

1.8.2. Индивидуальное письменное информирование осуществляется в виде письменного ответа на обращение заинтересованного лица, электронной почтой в зависимости от способа обращения заявителя за информацией.  
Ответ на заявление предоставляется в простой, четкой форме с указанием фамилии, имени, отчества (последнее – при наличии), номера телефона исполнителя и подписывается руководителем Уполномоченного органа.

1.8.3. Публичное устное информирование осуществляется посредством привлечения средств массовой информации - радио, телевидения. Уступления специалистов Уполномоченного органа, ответственных за информирование, по радио и телевидению согласовываются с руководителем Уполномоченного органа.

1.8.4. Публичное письменное информирование осуществляется путем публикации информационных материалов о правилах предоставления муниципальной услуги, а также настоящего административного регламента и муниципального правового акта о его утверждении:

в газете «Вологодские новости»;  
официальном сайте Уполномоченного органа, МКУ «Вологодский городской МФЦ» в информационно-телекоммуникационной сети «Интернет»;  
на Едином портале государственных и муниципальных услуг (функций);  
на Портале государственных и муниципальных услуг (функций) Вологодской области;  
на информационных стендах Уполномоченного органа.

Тексты информационных материалов печатаются удобным для чтения шрифтом (размер шрифта - не менее № 14) без исправлений, наиболее важные положения выделяются другим шрифтом (не менее № 18). В случае оформления информационных материалов в виде брошюр требования к размеру шрифта могут быть снижены (не менее № 10).

1.9. При предоставлении муниципальной услуги в электронной форме посредством государственной информационной системы «Портал государственных и муниципальных услуг (функций) Вологодской области» заявителю обеспечивается:

а) получение информации о порядке и сроках предоставления муниципальной услуги;  
б) формирование запроса о предоставлении муниципальной услуги;  
в) прием и регистрация Уполномоченным органом или МКУ «Вологодский городской МФЦ» запроса о предоставлении муниципальной услуги и иных документов, необходимых для предоставления муниципальной услуги;  
г) получение сведений о ходе выполнения запроса о предоставлении муниципальной услуги;  
д) досудебное (внесудебное) обжалование решений и действий (бездействия) органа (организации), должностного лица органа (организации) либо муниципального служащего.

**II. Стандарт предоставления муниципальной услуги**

2.1. Наименование муниципальной услуги  
Заключение договора на размещение и эксплуатацию нестационарного торгового объекта или объекта по оказанию услуг населению.

2.2. Наименование органа местного самоуправления, предоставляющего муниципальную услугу

2.2.1. Муниципальная услуга предоставляется Администрацией города Вологды через:  
Уполномоченный орган;  
МКУ «Вологодский городской МФЦ» – в части приема заявления и документов на заключение договора на размещение и эксплуатацию нестационарного торгового объекта и объекта по оказанию услуг населению и передаче их на рассмотрение в Уполномоченный орган (при условии заключения соглашения о взаимодействии Администрации города Вологды с МКУ «Вологодский городской МФЦ» по вопросам предоставления муниципальной услуги).

2.2.2. Должностные лица, ответственные за предоставление муниципальной услуги, определяются приказом руководителя Уполномоченного органа, который размещается на официальном сайте Администрации города Вологды в информационно-телекоммуникационной сети «Интернет» и на информационном стенде Уполномоченного органа.

2.2.3. Не допускается требовать от заявителя осуществления действий, в том числе согласований, необходимых для получения муниципальной услуги и связанных с обращением в иные органы и организации, не предусмотренных настоящим административным регламентом.

2.3. Результат предоставления муниципальной услуги

Результатом предоставления муниципальной услуги являются:

1) решение о заключении договора на размещение и эксплуатацию нестационарного торгового объекта или объекта по оказанию услуг населению;  
2) решение об отказе в заключении договора на размещение и эксплуатацию нестационарного торгового объекта или объекта по оказанию услуг населению.

2.4. Срок предоставления муниципальной услуги

Муниципальная услуга предоставляется в срок не более 10-ти рабочих дней со дня поступления в Уполномоченный орган заявления о заключении договора на размещение и эксплуатацию нестационарного торгового объекта или объекта по оказанию услуг населению.

2.5. Перечень нормативных правовых актов, регулирующих отношения, возникающие в связи с предоставлением муниципальной услуги

Предоставление муниципальной услуги осуществляется в соответствии с:  
Земельным кодексом Российской Федерации;  
Федеральным законом от 28 декабря 2009 года № 381-ФЗ «Об основах государственного регулирования торговой деятельности в Российской Федерации» (с последующими изменениями);  
Федеральным законом от 26 июля 2006 года № 135-ФЗ «О защите конкуренции» (с последующими изменениями);  
Федеральным законом от 27 июля 2010 года № 210-ФЗ «Об организации предоставления государственных и муниципальных услуг» (с последующими изменениями);

решением Вологодской городской Думы от 30 сентября 2011 года № 772 «Об утверждении Порядка размещения нестационарных торговых объектов и объектов по оказанию услуг населению на территории муниципального образования «Город Вологда» (с последующими изменениями);

постановлением Администрации города Вологды от 18 июля 2011 года № 3951 «Об утверждении Схемы размещения нестационарных торговых объектов на территории муниципального образования «Город Вологда» (с последующими изменениями);

постановлением Администрации города Вологды от 28 июля 2011 года № 4180 «Об утверждении дислокации размещения объектов по оказанию услуг населению на территории муниципального образования «Город Вологда» (с последующими изменениями);

настоящим административным регламентом.

2.6. Исчерпывающий перечень документов, необходимых в соответствии с нормативными правовыми актами для предоставления муниципальной услуги

2.6.1. Для предоставления муниципальной услуги заявитель в срок не ранее чем за 3 месяца и не позднее чем за 10 рабочих дней до планируемого дня размещения нестационарного торгового объекта или объекта по оказанию услуг населению представляет в Уполномоченный орган, МКУ «Вологодский городской МФЦ»:

1) заявление о заключении договора на размещение и эксплуатацию нестационарного торгового объекта или объекта по оказанию услуг населению по форме согласно приложению № 1 к настоящему административному регламенту;

2) документ, удостоверяющий личность заявителя; доверенность либо иной документ, удостоверяющий полномочия представителя юридического лица, индивидуального предпринимателя без образования юридического лица или физического лица на право представления интересов по заключению договора на размещение и эксплуатацию нестационарного торгового объекта или объекта по оказанию услуг населению.

2.6.2. Заявление и документы, прилагаемые к заявлению (или их копии), оформляются на русском языке, заверяются подписью заявителя.

Документы, прилагаемые к заявлению, представляются в подлинниках или копиях. Копии документов, прилагаемые к заявлению, представляются с предъявлением подлинников.

Заявление о предоставлении муниципальной услуги и прилагаемые документы представляются заявителем в Уполномоченный орган либо в МКУ «Вологодский городской МФЦ» на бумажном носителе.

Заявитель вправе направить заявление и прилагаемые документы в электронной форме с использованием государственной информационной системы «Портал государственных и муниципальных услуг (функций) Вологодской области».

Заявление и прилагаемые документы, направляемые в электронном виде, подписываются видом электронной подписи, установленным требованиями действующего законодательства, при обращении заявителя за получением муниципальной услуги.

2.7. Исчерпывающий перечень документов, необходимых в соответствии с нормативными правовыми актами для предоставления муниципальной услуги и услуг, которые являются необходимыми и обязательными для предоставления муниципальной услуги, которые находятся в распоряжении государственных органов, органов местного самоуправления и иных организаций и которые заявитель вправе представить

2.7.1. Документы, необходимые в соответствии с нормативными правовыми актами для предоставления муниципальной услуги, в распоряжении органов государственной власти, органов местного самоуправления и иных организаций отсутствуют.

2.7.2. Запрещено требовать от заявителя:

представления документов и информации или осуществления действий, представление или осуществление которых не предусмотрено нормативными правовыми актами, регулирующими отношения, возникающие в связи с предоставлением муниципальной услуги;

представления документов и информации, которые находятся в распоряжении органов, предоставляющих муниципальную услугу, иных государственных органов, органов местного самоуправления и организаций в соответствии с нормативными правовыми актами Российской Федерации, нормативными правовыми актами субъектов Российской Федерации и муниципальными правовыми актами.

2.8. Исчерпывающий перечень оснований для отказа в приеме документов, необходимых для предоставления муниципальной услуги

Основания для отказа в приеме заявления и документов, необходимых для предоставления муниципальной услуги, не предусмотрены.

2.9. Исчерпывающий перечень оснований для приостановления или отказа в предоставлении муниципальной услуги

2.9.1. Основания для приостановления предоставления муниципальной услуги не предусмотрены.

2.9.2. Основаниями для отказа в заключении договора на размещение и эксплуатацию нестационарного торгового объекта или объекта по оказанию услуг населению являются:

1) несоблюдение формы и сроков подачи заявления о заключении договора на размещение и эксплуатацию нестационарного торгового объекта или объекта по оказанию услуг населению, предусмотренных подпунктом 2.6.1 пункта 2.6 настоящего административного регламента;

2) непредставление или представление неполного пакета документов, указанных в подпункте 2.6.1 пункта 2.6 настоящего административного регламента;

3) земельный участок, часть земельного участка, на территории которых планируется размещение нестационарного торгового объекта или объекта по оказанию услуг населению, срок размещения, площадь или их специализация не соответствуют утвержденным муниципальным правовым актом схеме размещения нестационарных торговых объектов на территории муниципального образования «Город Вологда» или дислокации размещения объектов по оказанию услуг населению на территории муниципального образования «Город Вологда»;

4) земельный участок, часть земельного участка, на территории которых планируется размещение нестационарного торгового объекта или объекта по оказанию услуг населению, предоставлены на праве собственности, аренды, постоянного (бессрочного) пользования, пожизненного наследуемого владения, безвозмездного пользования физическим и (или) юридическим лицам либо по договору на размещение и эксплуатацию нестационарного торгового объекта или объекта по оказанию услуг населению другому физическому или юридическому лицу;

5) земельный участок, часть земельного участка, на территории которых планируется размещение нестационарного торгового объекта или объекта по оказанию услуг населению, являются предметом аукциона на право заключения договора на размещение и эксплуатацию нестационарного торгового объекта или объекта по оказанию услуг населению;

6) земельный участок, часть земельного участка, на территории которых планируется размещение нестационарного торгового объекта, указан в схеме размещения нестационарных торговых объектов и предназначен для размещения нестационарного торгового объекта, используемого субъектом малого или среднего предпринимательства, при этом заявитель в соответствии с заявлением о размещении нестационарного торгового объекта или объекта по оказанию услуг населению не является субъектом малого или среднего предпринимательства;

7) заявление о размещении нестационарного торгового объекта или объекта по оказанию услуг населению подано на заключение договора на размещение и эксплуатацию нестационарного торгового объекта или объекта по оказанию услуг населению на совокупный срок более чем 30 календарных дней в течение шести последовательных календарных месяцев без проведения торгов.

2.10. Перечень услуг, которые являются необходимыми и обязательными для предоставления муниципальной услуги, в том числе сведений о документе (документах), выдаваемом (выдаваемых) организациями, участвующими в предоставлении муниципальной услуги

Услуги, которые являются необходимыми и обязательными для предоставления муниципальной услуги, не предусмотрены.

2.11. Размер платы, взимаемой с заявителя при предоставлении муниципальной услуги, и способы ее взимания

Предоставление муниципальной услуги осуществляется для заявителей на безвозмездной основе.

2.12. Максимальный срок ожидания в очереди при подаче запроса о предоставлении муниципальной услуги и при получении результата предоставленной муниципальной услуги

Время ожидания в очереди при подаче заявления о предоставлении муниципальной услуги и при получении результата предоставления муниципальной услуги не должно превышать 15 минут.

2.13. Срок и порядок регистрации запроса заявителя о предоставлении муниципальной услуги

2.13.1. При поступлении заявления о предоставлении муниципальной услуги и прилагаемых к нему документов в Уполномоченный орган специалист Уполномоченного органа, ответственный за прием и регистрацию заявления (далее – специалист, ответственный за прием и регистрацию заявления), регистрирует заявление о предоставлении муниципальной услуги в день его поступления.

2.13.2. При поступлении заявления о предоставлении муниципальной услуги и прилагаемых к нему документов в МКУ «Вологодский городской МФЦ» специалист МКУ «Вологодский городской МФЦ», ответственный за прием документов, обеспечивает регистрацию заявления в день его поступления в МКУ «Вологодский городской МФЦ» и направление заявления

и прилагаемых к нему документов в Уполномоченный орган в течение 2-х рабочих дней со дня его поступления в МКУ «Вологодский городской МФЦ».

2.13.3. При поступлении заявления в электронном виде через Портал государственных и муниципальных услуг (функций) Вологодской области специалист, ответственный за прием и регистрацию заявления, регистрирует заявление о предоставлении муниципальной услуги в течение 2-х рабочих дней со дня его поступления в информационную систему «Муниципальные электронные услуги города Вологды». Датой поступления указанного заявления является дата его поступления в информационную систему «Муниципальные электронные услуги города Вологды».

Проверка электронной подписи, которой подписаны заявление и прилагаемые документы, осуществляется специалистом, ответственным за прием и регистрацию заявления, в день поступления заявления и прилагаемых к нему документов с использованием имеющихся средств электронной подписи или средств информационной системы головного удостоверяющего центра, которая входит в состав инфраструктуры, обеспечивающей информационно-технологическое взаимодействие действующих и создаваемых информационных систем, используемых для предоставления муниципальной услуги. Проверка электронной подписи также осуществляется с использованием средств информационной системы аккредитованного удостоверяющего центра.

2.14. Требования к помещениям, в которых предоставляется муниципальная услуга, к залу ожидания, местам для заполнения запросов о предоставлении муниципальной услуги, информационным стендам с образцами их заполнения и перечнем документов, необходимых для предоставления муниципальной услуги

2.14.1. Центральный вход в здание Уполномоченного органа, в котором предоставляется муниципальная услуга, оборудуется вывеской, содержащей информацию о наименовании и режиме работы.

2.14.2. Помещения Уполномоченного органа, предназначенные для предоставления муниципальной услуги, должны соответствовать санитарным правилам и нормам.

В помещениях на видном месте помещаются схемы размещения средств пожаротушения и путей эвакуации в экстренных случаях.

Помещения для приема граждан оборудуются противопожарной системой и средствами пожаротушения, системой оповещения о возникновении чрезвычайной ситуации, системой охраны.

2.14.3. Места информирования, предназначенные для ознакомления заявителя с информационными материалами, должны быть оборудованы информационным стендом.

Настоящий административный регламент, муниципальный правовой акт о его утверждении, нормативные правовые акты, регулирующие предоставление муниципальной услуги, должны быть доступны для ознакомления на бумажных носителях, а также в электронном виде (информационные системы общего пользования).

2.14.4. Места ожидания и приема заявителей должны соответствовать комфортным условиям, должны быть оборудованы столами, стульями для возможности оформления документов и обеспечены канцелярскими принадлежностями.

Прием заявителей осуществляется в специально выделенных для этих целей помещениях - местах предоставления муниципальной услуги.

Кабинеты ответственных должностных лиц оборудуются информационными табличками (вывесками) с указанием номера кабинета и наименования отдела.

Таблички на дверях или стенах устанавливаются таким образом, чтобы при открытой двери таблички были видны и читаемы.

2.14.5. Доступность для инвалидов к помещениям, в которых предоставляется муниципальная услуга, к залу ожидания, местам для заполнения запросов о предоставлении муниципальной услуги, информационным стендам с образцами их заполнения и перечнем документов, необходимых для предоставления муниципальной услуги, обеспечивается в соответствии с законодательством Российской Федерации о социальной защите инвалидов.

На автомобильных стоянках у зданий, в которых исполняется муниципальная услуга, предусматриваются места для парковки автомобилей лиц с ограниченными возможностями здоровья.

2.15. Показатели доступности и качества муниципальной услуги

2.15.1. Показателями доступности муниципальной услуги являются:

информирование заявителей о предоставлении муниципальной услуги;

оборудование территорий, прилегающих к месторасположению Уполномоченного органа, местами парковки автотранспортных средств, в том числе для лиц с ограниченными возможностями;

оборудование помещений Уполномоченного органа местами хранения верхней одежды заявителей, местами общего пользования;

соблюдение графика работы Уполномоченного органа;

оборудование мест ожидания и мест приема заявителей в Уполномоченном органе стульями, столами, обеспечение канцелярскими принадлежностями для предоставления возможности оформления документов;

доступность для маломобильных групп населения;

время, затраченное на получение конечного результата муниципальной услуги.

2.15.2. Показателями качества муниципальной услуги являются:

соблюдение сроков и последовательности выполнения всех административных процедур, предусмотренных настоящим административным регламентом;

количество обоснованных жалоб заявителей о несоблюдении порядка выполнения административных процедур, сроков регистрации запроса и предоставления муниципальной услуги, об отказе в исправлении допущенных опечаток и ошибок в выданных в результате предоставления муниципальной услуги документах либо о нарушении срока таких исправлений, а также в случае затребования должностными лицами Уполномоченного органа документов, платы, не предусмотренных настоящим административным регламентом.

2.16. Перечень классов средств электронной подписи, которые допускаются к использованию при обращении за получением муниципальной услуги, оказываемой с применением усиленной квалифицированной электронной подписи

2.16.1. Перечень классов средств электронной подписи, которые допускаются к использованию при обращении за получением муниципальной услуги, оказываемой с применением усиленной квалифицированной электронной подписи, определяется на основании модели угроз безопасности информации в информационной системе, используемой в целях приема обращений за получением муниципальной услуги и (или) предоставления такой услуги.

III. Состав, последовательность и сроки выполнения административных процедур, требования к порядку их выполнения, в том числе особенности выполнения административных процедур в электронной форме, а также особенности выполнения административных процедур в МКУ «Вологодский городской МФЦ»

3.1. Предоставление муниципальной услуги

Предоставление муниципальной услуги включает в себя следующие административные процедуры:

1) прием и регистрация заявления;

2) рассмотрение заявления и принятие решения;

3) выдача (направление) подготовленных документов заявителю.

Блок-схема по предоставлению муниципальной услуги приведена в приложении № 2 к настоящему административному регламенту.

3.2. Прием и регистрация заявления

3.2.1. Основанием для начала административной процедуры приема и регистрации заявления о предоставлении муниципальной услуги является поступление указанного заявления и прилагаемых к нему документов в Уполномоченный орган или МКУ «Вологодский городской МФЦ».

Прием и регистрация заявления о предоставлении муниципальной услуги и прилагаемых к нему документов в МКУ «Вологодский городской МФЦ» осуществляются в день их поступления, направление заявления и прилагаемых к нему документов в Уполномоченный орган – в течение 2-х рабочих дней со дня их поступления в МКУ «Вологодский городской МФЦ».

Прием и регистрация заявления о предоставлении муниципальной услуги и прилагаемых к нему документов в Уполномоченном органе осуществляется в день их поступления в Уполномоченный орган.

Процедуры приема и передачи заявления и прилагаемых к нему документов специалистами МКУ «Вологодский городской МФЦ» в Уполномоченный орган устанавливаются соглашением между Администрацией города Вологды и МКУ «Вологодский городской МФЦ».

Заявление и прилагаемые документы, сформированные и подписанные в электронном виде, направляются в Уполномоченный орган посредством Единого портала государственных и муниципальных услуг (функций) либо Портала государственных и муниципальных услуг (функций) Вологодской области.

3.2.2. Специалист, ответственный за прием и регистрацию заявления, осуществляет регистрацию заявления;

выдает расписку в получении представленных документов с указанием их перечня и даты их получения Уполномоченным органом. В случае представления документов через МКУ «Вологодский городской МФЦ» расписка выдается указанным многофункциональным центром;

при поступлении заявления в электронном виде проводит проверку электронной подписи, которой подписаны заявление и прилагаемые документы, проводит проверку усиленной квалифицированной электронной подписи, которой подписаны заявление и прилагаемые документы.

3.2.3. После регистрации заявления в Уполномоченном органе заявление в день его регистрации в Уполномоченном органе направляется для рассмотрения специалисту Уполномоченного органа, ответственному за предоставление муниципальной услуги (далее - специалист, ответственный за предоставление муниципальной услуги).

3.2.4. Результатом административной процедуры является передача заявления и документов специалисту, ответственному за предоставление муниципальной услуги.

3.3. Рассмотрение заявления и принятие решения о предоставлении муниципальной услуги

3.3.1. Основанием для начала исполнения административной процедуры по рассмотрению заявления о предоставлении муниципальной услуги и принятию решения является поступление заявления и документов специалисту, ответственному за предоставление муниципальной услуги.

3.3.2. Специалист, ответственный за предоставление муниципальной услуги, не позднее 2-х рабочих дней со дня поступления к нему заявления и документов:  
проверяет заявление и представленные документы на наличие оснований для отказа в заключении договора на размещение и эксплуатацию нестационарного торгового объекта или объекта по оказанию услуг населению, предусмотренных подпунктом 2.9.2 пункта 2.9 настоящего административного регламента;

в случае наличия оснований для отказа в заключении договора на размещение и эксплуатацию нестационарного торгового объекта или объекта по оказанию услуг населению, указанных в подпункте 2.9.2 пункта 2.9 настоящего административного регламента, готовит проект решения об отказе в заключении договора на размещение и эксплуатацию нестационарного торгового объекта или объекта по оказанию услуг населению;

в случае отсутствия оснований для отказа в заключении договора на размещение и эксплуатацию нестационарного торгового объекта или объекта по оказанию услуг населению, указанных в подпункте 2.9.2 пункта 2.9 настоящего административного регламента, готовит проект решения о заключении договора на размещение и эксплуатацию нестационарного торгового объекта или объекта по оказанию услуг населению, а также проект договора на размещение и эксплуатацию нестационарного торгового объекта или объекта по оказанию услуг населению.

3.3.3. Подготовка проекта решения о заключении или об отказе в заключении договора на размещение и эксплуатацию нестационарного торгового объекта или объекта по оказанию услуг населению осуществляются в течение 5-ти рабочих дней со дня поступления заявления и прилагаемых к нему документов в Уполномоченный орган. Решение оформляется письмом Уполномоченного органа.

3.3.4. Проект решения о заключении или об отказе в заключении договора на размещение и эксплуатацию нестационарного торгового объекта или объекта по оказанию услуг населению направляется специалистом, ответственным за предоставление муниципальной услуги, на подпись руководителю Уполномоченного органа или лицу, исполняющему его обязанности, в течение одного рабочего дня со дня его подготовки.

3.3.5. Результатом выполнения административной процедуры является подписанное решение о заключении или об отказе в заключении договора на размещение и эксплуатацию нестационарного торгового объекта или объекта по оказанию услуг населению.

При принятии решения о заключении договора на размещение и эксплуатацию нестационарного торгового объекта или объекта по оказанию услуг населению руководителем Уполномоченного органа или лицом, исполняющим его обязанности, подписывается также проект договора на размещение и эксплуатацию нестационарного торгового объекта или объекта по оказанию услуг населению.

В случае принятия решения об отказе в заключении договора на размещение и эксплуатацию нестационарного торгового объекта или объекта по оказанию услуг населению в решении указываются причины отказа.

3.4. Выдача (направление) подготовленных документов заявителю

3.4.1. Основанием для начала исполнения административной процедуры по выдаче (направлению) подготовленных документов заявителю является подписанное решение о заключении или об отказе в заключении договора на размещение и эксплуатацию нестационарного торгового объекта или объекта по оказанию услуг населению.

3.4.2. Направление заявителю решения о заключении или об отказе в заключении договора на размещение и эксплуатацию нестационарного торгового объекта или объекта по оказанию услуг населению осуществляется специалистом, ответственным за предоставление муниципальной услуги, не позднее 1-го рабочего дня со дня принятия соответствующего решения.

3.4.3. Результатом выполнения административной процедуры является выдача (направление) заявителю подписанного решения о заключении договора на размещение и эксплуатацию нестационарного торгового объекта или объекта по оказанию услуг населению вместе с подписанным в двух экземплярах договором на размещение и эксплуатацию нестационарного торгового объекта или объекта по оказанию услуг населению или выдача (направление) заявителю подписанного решения об отказе в заключении договора на размещение и эксплуатацию нестационарного торгового объекта или объекта по оказанию услуг населению.

IV. Формы контроля за исполнением административного регламента

4.1. Контроль за соблюдением и исполнением должностными лицами Уполномоченного органа положений административного регламента и иных нормативных правовых актов, устанавливающих требования к предоставлению муниципальной услуги должностными лицами и муниципальными служащими Уполномоченного органа, а также за принятием ими решений включает в себя общий, текущий контроль.

4.2. Общий контроль над полнотой и качеством предоставления муниципальной услуги осуществляет руководитель Уполномоченного органа.

4.3. Текущий контроль осуществляется путем проведения плановых и внеплановых проверок полноты и качества исполнения положений настоящего административного регламента, иных нормативных правовых актов Российской Федерации и Вологодской области, устанавливающих требования к предоставлению муниципальной услуги.

Периодичность проверок: плановые - 1 раз в год, внеплановые - по конкретному обращению заявителя.

При проведении проверки могут рассматриваться все вопросы, связанные с предоставлением муниципальной услуги (комплексные проверки), или отдельные вопросы (тематические проверки). Вид проверки и срок ее проведения устанавливаются муниципальным правовым актом Уполномоченного органа о проведении проверки с учетом периодичности комплексных проверок не менее 1 раза в год и тематических проверок - 2 раза в год.

По результатам текущего контроля составляется справка о результатах текущего контроля и выявленных нарушениях, которая представляется руководителю Уполномоченного органа в течение 10 рабочих дней после завершения проверки.

4.4. Должностные лица, ответственные за предоставление муниципальной услуги, несут персональную ответственность за соблюдение порядка предоставления муниципальной услуги.

4.5. По результатам проведенных проверок в случае выявления нарушений законодательства и настоящего административного регламента осуществляется привлечение виновных должностных лиц Уполномоченного органа к ответственности в соответствии с действующим законодательством Российской Федерации.

4.6. Ответственность за неисполнение, ненадлежащее исполнение возложенных обязанностей по предоставлению муниципальной услуги возлагается на муниципальных служащих Уполномоченного органа в соответствии с Федеральным законом от 2 марта 2007 года № 25-ФЗ «О муниципальной службе в Российской Федерации» (с последующими изменениями) и Федеральным законом от 25 декабря 2008 года № 273-ФЗ «О противодействии коррупции» (с последующими изменениями).

V. Досудебный (внесудебный) порядок обжалования решений и действий (бездействия) органа, предоставляющего муниципальную услугу, его должностных лиц либо муниципальных служащих

5.1. Заявитель имеет право на досудебное (внесудебное) обжалование, оспаривание решений, действий (бездействия), принятых (осуществленных) при предоставлении муниципальной услуги.

Обжалование заявителями решений, действий (бездействия), принятых (осуществленных) в ходе предоставления муниципальной услуги, в досудебном (внесудебном) порядке не лишает их права на обжалование указанных решений, действий (бездействия) в судебном порядке.

5.2. Предметом досудебного (внесудебного) обжалования могут быть решения (действия, бездействие), принятые (осуществленные) при предоставлении муниципальной услуги. Заявитель может обратиться с жалобой, в том числе в следующих случаях:

нарушение срока регистрации запроса заявителя о предоставлении муниципальной услуги;  
нарушение срока предоставления муниципальной услуги;  
требование у заявителя документов для предоставления муниципальной услуги, не предусмотренных нормативными правовыми актами Российской Федерации, нормативными правовыми актами Вологодской области, муниципальными правовыми актами муниципального образования «Город Вологда»;

отказ заявителю в приеме документов, предоставление которых предусмотрено нормативными правовыми актами Российской Федерации, нормативными правовыми актами Вологодской области, муниципальными правовыми актами муниципального образования «Город Вологда» для предоставления муниципальной услуги;

отказ в предоставлении муниципальной услуги, если основания отказа не предусмотрены федеральными законами и принятыми в соответствии с ними иными нормативными правовыми актами Российской Федерации, нормативными правовыми актами Вологодской области, муниципальными правовыми актами муниципального образования «Город Вологда»;  
требование от заявителя при предоставлении муниципальной услуги внесения платы, не предусмотренной нормативными правовыми актами Российской Федерации, нормативными правовыми актами Вологодской области, муниципальными правовыми актами муниципального образования «Город Вологда»;

отказ Уполномоченного органа, предоставляющего муниципальную услугу, муниципального служащего либо должностного лица Уполномоченного органа, предоставляющего муниципальную услугу, в исправлении допущенных опечаток и ошибок в выданных в результате предоставления муниципальной услуги документах либо нарушение установленного срока таких исправлений.

5.3. Основанием для начала процедуры досудебного (внесудебного) обжалования является поступление жалобы заявителя в Уполномоченный орган или МКУ «Вологодский городской МФЦ». Регистрация жалобы осуществляется в день ее поступления в Уполномоченный орган или МКУ «Вологодский городской МФЦ».

Жалоба подается в письменной форме на бумажном носителе, в электронной форме на имя Мэра города Вологды и (или) руководителя Уполномоченного органа, руководителя МКУ «Вологодский городской МФЦ». Жалоба может быть направлена по почте, по электронной почте, через Единый портал государственных и муниципальных услуг (функций) либо Портал государственных и муниципальных услуг (функций) Вологодской области, а также может быть принята при личном приеме заявителя.

5.4. В досудебном порядке могут быть обжалованы действия (бездействие) и решения должностных лиц Уполномоченного органа, муниципальных служащих - руководителю Уполномоченного органа или Мэру города Вологды.

Жалоба на решения, действия (бездействие) должностных лиц либо специалистов МКУ «Вологодский городской МФЦ» подается на имя руководителя МКУ «Вологодский городской МФЦ».

5.5. Жалоба должна содержать:

наименование Уполномоченного органа, должностного лица Уполномоченного органа либо муниципального служащего, специалистов МКУ «Вологодский городской МФЦ», решения и действия (бездействие) которых обжалуются;  
фамилию, имя, отчество (последнее - при наличии), сведения о месте жительства заявителя - физического лица либо наименование, сведения о месте нахождения заявителя - юридического лица, а также номер (номера) контактного телефона, адрес (адреса) электронной почты (при наличии) и почтовый адрес, по которым должен быть направлен ответ заявителю;

сведения об обжалуемых решениях и действиях (бездействии) Уполномоченного органа, должностного лица Уполномоченного органа либо муниципального служащего, специалистов МКУ «Вологодский городской МФЦ»;

доводы, на основании которых заявитель не согласен с решением и действием (бездействием) Уполномоченного органа, должностного лица Уполномоченного органа либо муниципального служащего, специалистов МКУ «Вологодский городской МФЦ». Заявителем могут быть представлены документы (при наличии), подтверждающие доводы заявителя, либо их копии.

5.6. На стадии досудебного обжалования действий (бездействия) Уполномоченного органа, должностного лица Уполномоченного органа, либо специалистов МКУ «Вологодский городской МФЦ», а также решений, принятых в ходе предоставления муниципальной услуги, заявитель имеет право на получение информации и документов, необходимых для обоснования и рассмотрения жалобы, а также на представление дополнительных материалов в срок не более 5 дней со дня обращения.

5.7. Жалоба, поступившая в Уполномоченный орган или в МКУ «Вологодский городской МФЦ», рассматривается в течение 15 рабочих дней со дня ее регистрации, а в случае обжалования отказа Уполномоченного органа, должностного лица Уполномоченного органа либо муниципального служащего, специалистов МКУ «Вологодский городской МФЦ» в приеме документов у заявителя либо в исправлении допущенных опечаток и ошибок или в случае обжалования нарушения установленного срока таких исправлений - в течение 5 рабочих дней со дня ее регистрации.

5.8. Случаи оставления жалобы без ответа:

а) наличие в жалобе нецензурных либо оскорбительных выражений, угроз жизни, здоровью и имуществу должностного лица, а также членов его семьи;

б) отсутствие возможности прочитать какую-либо часть текста жалобы, фамилию, имя, отчество (при наличии) и (или) почтовый адрес заявителя, указанные в жалобе.

В вышеуказанных случаях заявителю не позднее 3 рабочих дней со дня регистрации направляется письменное уведомление об оставлении жалобы без ответа с указанием оснований принятого решения, за исключением случая, если в жалобе не указаны фамилия заявителя и (или) почтовый адрес, по которому должен быть направлен ответ.

5.9. Случаи отказа в удовлетворении жалобы:

а) отсутствие нарушения порядка предоставления муниципальной услуги;  
б) наличие вступившего в законную силу решения суда, арбитражного суда по жалобе о том же предмете и по тем же основаниям;

в) подача жалобы лицом, полномочия которого не подтверждены в порядке, установленном законодательством Российской Федерации;

г) наличие решения по жалобе, принятого ранее в отношении того же заявителя и по тому же предмету жалобы.

5.10. По результатам рассмотрения жалобы принимается одно из следующих решений:

об удовлетворении жалобы, в том числе в форме отмены принятого решения, исправления допущенных Уполномоченным органом опечаток и ошибок в выданных в результате предоставления муниципальной услуги документах, возврата заявителю денежных средств, взимание которых не предусмотрено нормативными правовыми актами Российской Федерации, нормативными правовыми актами области, муниципальными правовыми актами муниципального образования «Город Вологда», а также в иных формах;  
об отказе в удовлетворении жалобы.

5.11. Не позднее дня, следующего за днем принятия решения, указанного в пункте 5.10 настоящего административного регламента, заявителю в письменной форме и по желанию заявителя в электронной форме направляется мотивированный ответ о результатах рассмотрения жалобы.

Приложение № 1

к Административному регламенту по предоставлению муниципальной услуги по заключению договора на размещение и эксплуатацию нестационарного торгового объекта или объекта по оказанию услуг населению без проведения торгов

Форма  
Руководителю Департамента  
экономического развития Администрации города Вологды  
от \_\_\_\_\_  
(ФИО, полное и (в случае, если имеется) сокращенное  
наименование юридического лица)  
\_\_\_\_\_  
(почтовый адрес, адрес места нахождения)  
\_\_\_\_\_  
(контактный телефон, адрес электронной почты)  
\_\_\_\_\_  
(ОГРН, ИНН)  
в лице  
\_\_\_\_\_  
(фамилия, имя, отчество)  
действующего на основании  
документ, подтверждающий полномочия доверенного  
лица (наименование, дата, номер)

## ЗАЯВЛЕНИЕ

### о заключении договора на размещение и эксплуатацию нестационарного торгового объекта или объекта по оказанию услуг населению

Прошу заключить договор на размещение и эксплуатацию следующего нестационарного торгового объекта/объекта по оказанию услуг населению (далее – НТО):







2.2.1	2.2.1 Гражданам, которым запрещено осуществлять пожертвования либо не указавшим обязательные сведения в платежном документе	150	0,00	0,00	0,00	0,00	0,00	0,00	0,00	0,00
2.2.2	2.2.2 Юридическим лицам, которым запрещено осуществлять пожертвования либо не указавшим обязательные сведения в платежном документе	160	0,00	0,00	0,00	0,00	0,00	0,00	0,00	0,00
2.2.3	2.2.3 Средства, превышающих предельный размер добровольных пожертвований	170	0,00	0,00	0,00	0,00	0,00	0,00	0,00	0,00
2.3	2.3 Возвращено жертвователям денежных средств, поступивших в установленном порядке	180	0,00	0,00	0,00	0,00	0,00	0,00	0,00	0,00
3	3. Израсходовано средств, всего	190	1 459,00	809,00	0,00	0,00	200,00	0,00	0,00	450,00
	из них									
3.1	3.1 На организацию сбора подписей избирателей	200	450,00	0,00	0,00	0,00	0,00	0,00	0,00	450,00
	из них									
3.1.1	3.1.1 Из них на оплату труда лиц, привлекаемых для сбора подписей избирателей	210	0,00	0,00	0,00	0,00	0,00	0,00	0,00	0,00
3.2	3.2 На предвыборную агитацию через организации телерадиовещания	220	0,00	0,00	0,00	0,00	0,00	0,00	0,00	0,00
3.3	3.3 На предвыборную агитацию через редакции периодических печатных изданий	230	0,00	0,00	0,00	0,00	0,00	0,00	0,00	0,00
3.4	3.4 На выпуск и распространение печатных и иных агитационных материалов	240	0,00	0,00	0,00	0,00	0,00	0,00	0,00	0,00
3.5	3.5 На проведение публичных массовых мероприятий	250	0,00	0,00	0,00	0,00	0,00	0,00	0,00	0,00
3.6	3.6 На оплату работ (услуг) информационного и консультационного характера	260	0,00	0,00	0,00	0,00	0,00	0,00	0,00	0,00
3.7	3.7 На оплату других работ (услуг), выполненных (оказанных) юридическими лицами или гражданами РФ по договорам	270	1 009,00	809,00	0,00	0,00	200,00	0,00	0,00	0,00
3.8	3.8 На оплату иных расходов, непосредственно связанных с проведением избирательной кампании	280	0,00	0,00	0,00	0,00	0,00	0,00	0,00	0,00
4	4 Распределено неизрасходованного остатка средств фонда	290	0,00	0,00	0,00	0,00	0,00	0,00	0,00	0,00
5	5 Остаток средств фонда на дату сдачи отчета (заверяется банковской справкой) (стр.320-стр.10-стр.120-стр.190-стр.290)	300	1 541,00	191,00	0,00	0,00	800,00	0,00	0,00	550,00

Председатель  
территориальной избирательной  
комиссии города Вологды

С.А. Голубев  
(инициалы, фамилия)

## ТЕРРИТОРИАЛЬНАЯ ИЗБИРАТЕЛЬНАЯ КОМИССИЯ ГОРОДА ВОЛОГДЫ ПОСТАНОВЛЕНИЕ

28 августа 2017 года

№ 55/286

г. Вологда

### Об использовании в единый день голосования 10 сентября 2017 года средств для видеозаписи

В целях обеспечения открытости и гласности в деятельности избирательных комиссий, руководствуясь пунктом 5 статьи 3, подпунктом «в» пункта 10 статьи 23, статьей 30 Федерального закона от 12 июня 2002 года № 67-ФЗ «Об основных гарантиях избирательных прав и права на участие в референдуме граждан Российской Федерации», статьей 20 закона области «О выборах депутатов представительного органа муниципального образования, избираемых по мажоритарной избирательной системе относительного большинства», постановлением Центральной избирательной комиссии Российской Федерации от 31 августа 2016 года № 45/453-7 «О применении отдельных технологий видеонаблюдения и трансляции изображения, в том числе в сети Интернет, на выборах и референдумах, проводимых в Российской Федерации», территориальная избирательная комиссия города Вологды, выполняющая полномочия Избирательной комиссии города Вологды, постановляет:

1. Установить, что в отдельных помещениях для голосования на дополнительных выборах депутата Вологодской городской Думы по одномандатному избирательному округу № 27, проводимых в единый день голосования 10 сентября 2017 года, применяются средства для видеозаписи (web-камеры).

2. Утвердить Инструкцию о порядке применения средств для видеозаписи на дополнительных выборах депутата Вологодской городской Думы по одномандатному избирательному округу № 27 согласно приложению к настоящему постановлению.

3. Распределить средства видеозаписи, применяемые в единый день голосования 10 сентября 2017 года, между участковыми избирательными комиссиями избирательных участков № 357-360.

4. Обеспечить использование участковыми избирательными комиссиями избирательных участков № 357-360 средств для видеозаписи в соответствии с Инструкцией о порядке применения средств для видеозаписи на дополнительных выборах депутата Вологодской городской Думы по одномандатному избирательному округу № 27.

5. Направить настоящее постановление в участковые избирательные комиссии избирательных участков № 357-360.

6. Опубликовать настоящее постановление в газете «Вологодские новости» и на электронной странице территориальной избирательной комиссии города Вологды официального сайта Администрации города Вологды в информационно-телекоммуникационной сети «Интернет».

Приложение к постановлению территориальной избирательной комиссии города Вологды от 28 августа 2017 года № 55/286

#### Инструкция

о порядке применения средств для видеозаписи в помещениях для голосования на дополнительных выборах депутата Вологодской городской Думы по одномандатному избирательному округу № 27, проводимых в единый день голосования 10 сентября 2017 года

#### 1. Общие положения

1.1. Инструкция о порядке применения средств для видеозаписи в помещениях для голосования на дополнительных выборах депутата Вологодской городской Думы по одномандатному избирательному округу № 27, проводимых в единый день голосования 10 сентября 2017 года (далее - Инструкция), разработана в соответствии с Порядком применения средств видеонаблюдения и трансляции изображения в помещениях для голосования на выборах и референдумах, проводимых в Российской Федерации, утвержденным постановлением Центральной избирательной комиссии Российской Федерации от 26 сентября 2012 года № 142/1076-6.

1.2. Объектом для видеозаписи является помещение для голосования избирательного участка.

1.3. Средства для видеозаписи применяются с учетом положений статьи 152.1 Гражданского кодекса Российской Федерации, иных положений законодательства Российской Федерации, устанавливающих ограничения доступа к информации.

#### 2. Организация работы участковой комиссии

со средствами для видеозаписи

2.1. Участковая избирательная комиссия (далее – участковая комиссия), которой передан для использования комплект средств для видеозаписи, устанавливает его в помещении для голосования таким образом, чтобы не нарушалась тайна голосования и отсутствовала возможность контроля за волеизъявлением избирателей, а также контроля за участием гражданина Российской Федерации в выборах.

2.2. Средством для видеозаписи должна обеспечиваться непрерывная запись изображения с момента начала работы участковой комиссии до завершения всех действий участковой комиссии, связанных с установлением итогов голосования, включая проведение итогового заседания участковой комиссии, подписание протокола об итогах голосования, выдачу копий протокола об итогах голосования, в том числе при повторном подсчете голосов избирателей, составление повторного протокола об итогах голосования участковой комиссией в помещении для голосования избирательного участка.

2.3. Запрещается производить видеозапись мест, предназначенных для заполнения бюллетеней, заполненных бюллетеней до начала подсчета голосов избирателей. Видеозапись работы со списком избирателей должна осуществляться таким образом, чтобы сохранялась конфиденциальность персональных данных, которые в нем содержатся.

При использовании комплексов для электронного голосования запрещается видеозапись результатов волеизъявления

избирателя на экране монитора устройства для электронного голосования и распечатанного на контрольной ленте малогабаритного печатающего устройства.

2.4. Комплект средств для видеозаписи передается по акту приема-передачи и устанавливается в помещении для голосования на избирательном участке не позднее чем за 1 день до дня голосования, проводится его настройка и проверка работоспособности в соответствии с инструкцией.

Место размещения средства для видеозаписи и иного необходимого оборудования определяет участковая комиссия, с учетом планируемого размещения в помещении для голосования технологического оборудования.

2.5. Участковые комиссии, в помещениях для голосования которых установлены средства для видеозаписи, в день голосования осуществляют мероприятия по информированию всех участников избирательного процесса о применении средств для видеозаписи и целях их использования.

При входе в помещение для голосования, а также внутри помещения для голосования на видном месте должны быть размещены таблички формата «А4» с надписью «Ведется видеонаблюдение».

#### 3. Использование и хранение видеозаписей

3.1. Видеоматериал - запись изображения и звука, полученная в ходе видеозаписи в помещении для голосования (далее – видеоматериал), может быть предоставлена вышестоящим избирательным комиссиям, а также по запросам правоохранительных и надзорных органов.

3.2. Средства для видеозаписи передаются участковой комиссией в территориальную избирательную комиссию города Вологды для хранения вместе с иной выборной документацией по акту приема-передачи.

3.3. Видеоматериал хранится территориальной избирательной комиссией в месте, исключающем доступ к нему посторонних лиц, в течение одного года со дня официального опубликования общих результатов выборов, по истечении которого должен быть удален.

#### 4. Заключительные положения

Ответственность за соблюдение требований настоящей Инструкции несут председатели участковых избирательных комиссий.

Председатель территориальной избирательной комиссии города Вологды С.А. Голубев  
Секретарь территориальной избирательной комиссии города Вологды О.А. Зубов

## ИНФОРМАЦИОННОЕ СООБЩЕНИЕ

Изменение в информационное сообщение о проведении открытого аукциона № 1303/з, опубликованное в газете «Вологодские новости» от 06.09.2017 № 34.

В 4 абзаце слова «с кадастровым номером 35:24:0203007:465» заменить словами «с кадастровым номером 35:24:0403003:4850».

## ИНФОРМАЦИОННОЕ СООБЩЕНИЕ

Комиссия, созданная при Административном департаменте Администрации города Вологды, на основании решения Вологодской городской Думы от 2 апреля 2007 года № 387 «О порядке выявления и признания бесхозными брошенных транспортных средств и их изъятия с территории муниципального образования «Город Вологда» (с последующими изменениями), обращается к владельцу автомобиля марки Газель, гос.номер отсутствует, бежевого цвета, расположенного на парковке во дворе дома № 7-Б по улице Мира в с.Молочное.

В связи с тем, что данное транспортное средство нарушает архитектурный облик города Комиссия обращается к владельцу указанного автомобиля с требованием убрать его до 25 сентября 2017 года в места, предназначенные для стоянки, ремонта и (или) хранения транспортных средств.

В случае невыполнения данного требования, брошенное транспортное средство будет эвакуировано.

Контактный телефон: 72-24-00.

## ИНФОРМАЦИОННОЕ СООБЩЕНИЕ

Администрация города Вологды информирует о наличии земельного участка с кадастровым номером 35:24:0301001:2107 площадью 960 кв. м, с видом разрешенного использования «индивидуальные жилые дома», который может быть предоставлен гражданам в собственность.

Заявления граждан о намерении участвовать в аукционе по продаже права собственности на земельный участок принимаются по адресу: город Вологда, ул. Ленина, 2, каб.15 (окно № 2), понедельник-среда, время приема 14.00-16.30, в течение 30-ти дней со дня размещения и опубликования настоящего извещения.

Дополнительную информацию можно получить по вышеуказанному адресу, тел. (8172) 72-24-32. Адрес и время приема граждан для ознакомления со схемой расположения земельного участка: город Вологда, ул. Ленина, 2, каб. 41, понедельник-четверг 8-12.30, 13.30-17.00.

## ИНФОРМАЦИЯ

Департамент экономического развития области объявляет о приеме заявок для участия в областном конкурсе «Инженер-новатор года»

Заявки для участия в областном конкурсе «Инженер-новатор года» принимаются до 8 сентября 2017 года (включительно).

Ваши заявки ждут по адресу: 160000, г. Вологда, ул. Герцена, 27, каб. 720, Попова Наталья Сергеевна.

Областной конкурс «Инженер-новатор года» проводится в целях стимулирования инновационной активности инженерных кадров, участвующих в научно-исследовательском и производственном процессах, а также для привлечения внимания к проблемам подготовки высококвалифицированных инженерных кадров в регионе, формирования благоприятного общественного мнения о профессии инженера и повышения привлекательности инженерной деятельности для молодежи.

Организатор: Департамент экономического развития Вологодской области.

#### Конкурс проводится по четырем номинациям:

«Профессиональные инженеры»

«Инженерное искусство молодых»

«Творческие коллективы»

«Наука в производство»

#### В конкурсе могут принимать участие специалисты, которые одновременно:

имеют высшее образование (магистратура, специалитет, бакалавриат) по любому из следующих направлений подготовки (специальностей) (независимо от наличия ученой степени, ученого звания):

геология, разведка и разработка полезных ископаемых;  
энергетика, энергетическое машиностроение и электротехника;  
металлургия, машиностроение и материалообработка;  
авиационная и ракетно-космическая техника;  
морская техника;  
транспортные средства;  
приборостроение и оптоэлектроника;  
электронная техника, радиотехника и связь;  
автоматика и управление;  
информатика и вычислительная техника;  
химическая и биотехнологии;  
воспроизводство и переработка лесных ресурсов;  
технология продовольственных продуктов и потребительских товаров;  
архитектура и строительство;  
работают в организации любой организационно-правовой формы и формы собственности, осуществляющей деятельность на территории области;  
осуществляют научно-техническую деятельность в сфере производства.

#### Дополнительные требования в номинациях:

В номинации «Профессиональные инженеры» могут принимать участие только специалисты, стаж работы которых на инженерной должности составляет не менее 5 лет.

В номинации «Инженерное искусство молодых» могут принимать участие только специалисты, возраст которых на дату подачи заявки не превышает 35 лет.

В номинации «Наука в производство» могут принимать участие только коллективы специалистов, работающих в образовательных организациях высшего образования или научных организациях, расположенных на территории области.

В номинациях «Творческие коллективы» и «Наука в производство» могут принимать участие коллективы от 3 до 10 человек.

Участие соискателя (в том числе в составе коллектива) в Конкурсе допускается только в одной номинации.

Участие соискателя в очередном конкурсе по одной и той же номинации (в том числе в составе коллектива) допускается не ранее чем раз в два года.

**Кандидатуры на участие в Конкурсе (включая коллективы) выдвигаются организацией по месту основной работы соискателя.**

Для участия в Конкурсе организация представляет в Департамент экономического развития области конкурсные документы.

В состав конкурсных документов входит представление и прилагаемые к нему документы.

Представление должно содержать мотивированное заключение о профессиональных достижениях соискателя с учетом следующих требований:

самостоятельность мышления и готовность к разработке новых материалов, машин, приборов, технологий; владение навыками автоматизированного проектирования, конструирования машин и приборов;

общинженерная и общенаучная организационно-экономическая подготовка, владение методами анализа технического уровня производства, объектов техники и технологии;

способность обеспечивать повышение эффективности производства и производительности труда, рациональное использование производственных ресурсов, высокое качество и конкурентоспособность продукции, технологии, работ и услуг;

развитие творческой инициативы, рационализации, изобретательства, внедрения достижений отечественной и зарубежной науки, техники, обеспечивающих эффективную работу организации;

сочетание профессиональных знаний и практических навыков и умений;

способность работать над междисциплинарными проектами;

владение основами моделирования;

участие в формах непрерывного образования, самообразования;

опыт реализации инновационных проектов.

**К представлению должны быть приложены следующие документы:**

биография соискателя с обязательным указанием образования, стажа работы, периодов трудовой деятельности и их продолжительности, подписанная руководителем организации;

характеристика на соискателя, подписанная руководителем организации;

копия документа о высшем образовании (магистратуре, специалитете, бакалавриате);

копия паспорта соискателя;

копия трудовой книжки соискателя;

описание достижений соискателя в профессиональной деятельности;

список научных работ соискателя, опубликованных в печати, с приложением копий публикаций;

перечень изобретений (при наличии);

копии патентов, авторских свидетельств на изобретения, полезные модели, промышленные образцы (при наличии);

описание конкретного вклада соискателя/коллектива за три года, предшествующие году проведения Конкурса, оказавшего влияние на достижение положительных результатов в деятельности организации (справка о внедрении, справка о наличии экономического (объем продаж продукции, выручка от реализации продукции, окупаемость, показатель качества продукции, расходы на производство и эксплуатацию и т.п.), социального (повышение уровня занятости населения, повышение доступности и качества услуг населению, улучшение физического здоровья населения, увеличение продолжительности жизни, улучшение условий труда и т.п.), или экологического (улучшение состояния окружающей среды, поддержание экологического равновесия и т.п.) эффекта;

согласие соискателя на обработку персональных данных.

В случае, направления представления на участие в Конкурсе коллектива, прилагаемые к представлению документы представляются на каждого члена коллектива, кроме описания конкретного вклада соискателя за три года, предшествующие году проведения Конкурса, способствующего достижению положительных результатов в деятельности организации.

Организация представляет конкурсные документы в одном экземпляре в письменной форме.

Все сведения в конкурсных документах должны быть изложены на русском языке и разборчиво.

Представляемые конкурсные документы должны быть заверены организацией.

По окончании Конкурса конкурсные документы не возвращаются.

Формы представления и документов размещены на официальном сайте Правительства области, портале Департамента экономического развития области, сайте «Наука и инновации Вологодской области».

Победителями Конкурса в каждой из номинаций признаются участники Конкурса, занявшие первое место, им присваивается звание «Инженер-новатор года» в соответствующей номинации. Лауреатами Конкурса признаются соискатели, занявшие второе и третье места в номинациях «Профессиональные инженеры», «Инженерное искусство молодых» и «Наука в производство».

Справочная информация: по телефону (8172) 23-01-98 (доб. 0735), e-mail.ru: PopovaNS@gov35.ru, Департамент экономического развития области, Попова Наталья Сергеевна.

## ИНФОРМАЦИОННОЕ СООБЩЕНИЕ

Комиссия, созданная при Административном департаменте Администрации города Вологды, на основании решения Вологодской городской Думы от 2 апреля 2007 года № 387 «О порядке выявления и признания бесхозными брошенных транспортных средств и их изъятия с территории муниципального образования «Город Вологда» (с последующими изменениями), обращается к владельцу автомобиля марки ГАЗ – 3110 (волга), гос.номер отсутствует, синего цвета, расположенного на обочине проезжей части улицы Комсомольской вблизи дома № 53.

В связи с тем, что данное транспортное средство нарушает архитектурный облик города Комиссия обращается к владельцу указанного автомобиля с требованием убрать его до 29 сентября 2017 года в места, предназначенные для стоянки, ремонта и (или) хранения транспортных средств.

В случае невыполнения данного требования, брошенное транспортное средство будет эвакуировано.

Контактный телефон: 72-24-00.

## В УДОСТОВЕРЯЮЩЕМ ЦЕНТРЕ КАДАСТРОВОЙ ПАЛАТЫ ЭЛЕКТРОННУЮ ПОДПИСЬ ТЕПЕРЬ МОГУТ ПОЛУЧИТЬ НОТАРИУСЫ И ЗАЛОГОДЕРЖАТЕЛИ

Филиал ФГБУ «ФКП Росреестра» по Вологодской области сообщает о реализации возможности оказания услуги по созданию и выдаче квалифицированных сертификатов ключей проверки электронных подписей (КСКПЭП) в электронном виде удостоверяющим центром Кадастровой палаты для категорий заявителей, относящихся к нотариусам и залогодержателям.

С 01.09.2017 в перечне допустимых к выпуску электронных подписей для физических и юридических лиц также доступны виды «Для нотариуса», «Для залогодержателя».

На сегодняшний день, полученный в Удостоверяющем центре сертификат электронной подписи, обеспечивает доступ к услугам Росреестра, Федеральной налоговой службы, Федеральной таможенной службы, portalу Федеральной службы судебных приставов, Единому portalу государственных услуг, сайту «Мой арбитр», а также к системе энергосбытовых компаний. И этот список будет постоянно расширяться.

Заполнить заявку на выпуск сертификата можно в режиме реального времени, не выходя из дома. Данная процедура занимает всего несколько минут. Чтобы получить сертификат электронной подписи, необходимо сформировать заявку на сайте Удостоверяющего центра (<https://uc.kadastr.ru>).

После осуществления оплаты необходимо обратиться в филиал Кадастровой палаты по Вологодской области по адресу: г. Вологда, ул. Лаврова, д. 13, для удостоверения личности и подачи пакета документов. После всех процедур сертификат электронной подписи будет доступен для скачивания.

При обращении в офис Филиала для прохождения процедуры идентификации личности и завершения цикла по оказанию услуги нотариусы и залогодержатели должны представить оригиналы документов, подтверждающие их полномочия, либо копии таких документов, заверенные в установленном порядке.

Задать дополнительные вопросы о выдаче сертификата электронной подписи можно по телефону: 8-800-100-34-34 или по адресу электронной почты: [uc@kadastr.ru](mailto:uc@kadastr.ru).

Пресс-служба филиала Кадастровой палаты по Вологодской области

## СООБЩЕНИЕ О ВЫЯВЛЕНИИ САМОВОЛЬНО УСТАНОВЛЕННЫХ РЕКЛАМНЫХ КОНСТРУКЦИЙ НА ТЕРРИТОРИИ МУНИЦИПАЛЬНОГО ОБРАЗОВАНИЯ «ГОРОД ВОЛОГДА».

В соответствии с Федеральным законом от 13.03.2006 № 38-ФЗ «О рекламе», постановлением Администрации города Вологды от 27.01.2015 № 273 «О мероприятиях по демонтажу, хранению, уничтожению рекламных конструкций, установленных (или) эксплуатируемых без разрешения на установку и эксплуатацию рекламной конструкции на территории муниципального образования «Город Вологда» Департамент градостроительства Администрации города Вологды предписывает собственникам незаконно установленных рекламных конструкций, выявленных на территории города Вологды, в течение одного месяца с момента опубликования данного сообщения демонтировать указанные рекламные конструкции:

Тип конструкции	Местоположение РК	Собственник РК
Билборд	г. Вологда, Окружное шоссе, вблизи д. 69	неизвестен
Билборд	г. Вологда, Окружное шоссе, вблизи д. 69	неизвестен
Билборд	г. Вологда, Окружное шоссе, напротив д. 69	неизвестен

Собственникам незаконно установленных рекламных конструкций необходимо обратиться в Сектор по рекламе Департамента градостроительства Администрации города Вологды по адресу: г. Вологда, ул. Ленина, д. 2, кабинет 35 тел. 8(8172) 72-42-23.

## ИЗВЕЩЕНИЕ О ПРОВЕДЕНИИ СОБРАНИЯ О СОГЛАСОВАНИИ МЕСТОПОЛОЖЕНИЯ ГРАНИЦЫ ЗЕМЕЛЬНОГО УЧАСТКА

Кадастровым инженером Журавлевым Олегом Михайловичем, г. Вологда, Осановский проезд, д.27, кв.9, тел. 8-911-502-0761, эл. почта: [oleg-zhuravlev@yandex.ru](mailto:oleg-zhuravlev@yandex.ru), № регистрации в гос. реестре лиц осуществляющих кадастровую деятельность – 19533, выполняются кадастровые работы в отношении земельного участка с кадастровым номером 35:24:0302011:66, расположенного Вологодская обл., г.Вологда, с/т «Дренаж-1», участок 82.

Заказчиком кадастровых работ является Холодова Надежда Васильевна, тел.8-921-125-00-15

Собрание по поводу согласования местоположения границы состоится по адресу: Вологодская обл., Вологодский район, г.Вологда, ул.Зосимовская, д.68, 16.10.2017 г. в 10 часов 00 минут.

С проектом межевого плана земельного участка можно ознакомиться по адресу: Вологодская обл., г.Вологда, ул.Зосимовская, д.68

Требования о проведении согласования местоположения границ земельных участков на местности и обоснованные возражения о местоположении границ земельных участков после ознакомления с проектом межевого плана принимаются с 13.09.2017г. по 13.10.2017г. по адресу: Вологодская обл., г.Вологда, ул.Зосимовская, д.68.

Смежные участки, в отношении местоположения границ которых проводится согласование:

35:24:0302011:75, Вологодская обл., г.Вологда, с/т «Дренаж-1»;

35:24:0302011:67, Вологодская обл., г.Вологда, с/т «Дренаж-1», участок 84;

35:24:0302011:65, Вологодская обл., г.Вологда, с/т «Дренаж-1», участок 80

При проведении согласования местоположения границ при себе необходимо иметь документ, удостоверяющий личность, а также документы о правах на земельный участок (часть 12 статьи 39, часть 2 статьи 40 Федерального закона от 24 июля 2007 г. N 221-ФЗ «О кадастровой деятельности»).

## ИНФОРМАЦИЯ

В удостоверяющем центре Кадастровой палаты электронную подпись теперь могут получить нотариусы и залогодержатели

Филиал ФГБУ «ФКП Росреестра» по Вологодской области сообщает о реализации возможности оказания услуги по созданию и выдаче квалифицированных сертификатов ключей проверки электронных подписей (КСКПЭП) в электронном виде удостоверяющим центром Кадастровой палаты для категорий заявителей, относящихся к нотариусам и залогодержателям.

С 01.09.2017 в перечне допустимых к выпуску электронных подписей для физических и юридических лиц также доступны виды «Для нотариуса», «Для залогодержателя».

На сегодняшний день, полученный в Удостоверяющем центре сертификат электронной подписи, обеспечивает доступ к услугам Росреестра, Федеральной налоговой службы, Федеральной таможенной службы, portalу Федеральной службы судебных приставов, Единому portalу государственных услуг, сайту «Мой арбитр», а также к системе энергосбытовых компаний. И этот список будет постоянно расширяться.

Заполнить заявку на выпуск сертификата можно в режиме реального времени, не выходя из дома. Данная процедура занимает всего несколько минут. Чтобы получить сертификат электронной подписи, необходимо сформировать заявку на сайте Удостоверяющего центра (<https://uc.kadastr.ru>).

После осуществления оплаты необходимо обратиться в филиал Кадастровой палаты по Вологодской области по адресу: г. Вологда, ул. Лаврова, д. 13, для удостоверения личности и подачи пакета документов. После всех процедур сертификат электронной подписи будет доступен для скачивания.

При обращении в офис Филиала для прохождения процедуры идентификации личности и завершения цикла по оказанию услуги нотариусы и залогодержатели должны представить оригиналы документов, подтверждающие их полномочия, либо копии таких документов, заверенные в установленном порядке.

Задать дополнительные вопросы о выдаче сертификата электронной подписи можно по телефону: 8-800-100-34-34 или по адресу электронной почты: [uc@kadastr.ru](mailto:uc@kadastr.ru).

Пресс-служба филиала Кадастровой палаты по Вологодской области

## ИЗВЕЩЕНИЕ О ПРОВЕДЕНИИ СОБРАНИЯ О СОГЛАСОВАНИИ МЕСТОПОЛОЖЕНИЯ ГРАНИЦЫ ЗЕМЕЛЬНОГО УЧАСТКА

Кадастровым инженером Журавлевым Олегом Михайловичем, г. Вологда, Осановский проезд, д.27, кв.9, тел. 8-911-502-0761, эл. почта: [oleg-zhuravlev@yandex.ru](mailto:oleg-zhuravlev@yandex.ru), № регистрации в гос. реестре лиц осуществляющих кадастровую деятельность – 19533, выполняются кадастровые работы в отношении земельного участка с кадастровым номером 35:24:0302011:66, расположенного Вологодская обл., г.Вологда, с/т «Дренаж-1», участок 82.

Заказчиком кадастровых работ является Чепурных Ираида Константиновна, тел.8-921-827-30-85

Собрание по поводу согласования местоположения границы состоится по адресу: Вологодская обл., Вологодский район, г.Вологда, ул.Зосимовская, д.68, 16.10.2017 г. в 10 часов 00 минут.

С проектом межевого плана земельного участка можно ознакомиться по адресу: Вологодская обл., г.Вологда, ул.Зосимовская, д.68

Требования о проведении согласования местоположения границ земельных участков на местности и обоснованные возражения о местоположении границ земельных участков после ознакомления с проектом межевого плана принимаются с 13.09.2017г. по 13.10.2017г. по адресу: Вологодская обл., г.Вологда, ул.Зосимовская, д.68.

Смежные участки, в отношении местоположения границ которых проводится согласование:

35:24:0302011:75, Вологодская обл., г.Вологда, с/т «Дренаж-1»;

35:24:0302011:67, Вологодская обл., г.Вологда, с/т «Дренаж-1», участок 84

При проведении согласования местоположения границ при себе необходимо иметь документ, удостоверяющий личность, а также документы о правах на земельный участок (часть 12 статьи 39, часть 2 статьи 40 Федерального закона от 24 июля 2007 г. N 221-ФЗ «О кадастровой деятельности»).

**ИЗВЕЩЕНИЕ**

Кадастровым инженером Белоусовой Юлией Евгеньевной (г. Вологда, ул. Зосимовская, д. 11, kadastr\_b@mail.ru, тел. 784-574, реестровый номер 3397) выполняются кадастровые работы в отношении земельных участков с К№ 35:24:0302011:56 (Вологодская обл., г. Вологда, с/т «Дренаж-1», уч. 63), К№ 35:24:0302011:571 (Вологодская обл., г. Вологда, с/т «Дренаж-1», уч. 57), К№ 35:24:0302011:52 (Вологодская обл., г. Вологда, с/т «Дренаж-1», уч. 59), К№35:24:0302011:51 (Вологодская обл., г. Вологда, с/т «Дренаж-1», уч. 58), Заказчиком кадастровых работ является: Карпова А. О. (г. Вологда, пр. Победы, д. 44, кв. 37, тел. 89210612475), Чекмарева Н. А. (г. Вологда, ул.Мохова, д. 23а, кв. 16, тел. 89217146676), Дударова Т. П. (г. Вологда, ул.Козленская, д. 130а, кв. 45, тел. 89211442194), Кряжева Р. А.(г. Вологда, ул.Новгородская, д. 4, кв. 40, тел. 89535182571).

Собрание по поводу согласования местоположения границы состоится по адресу: г. Вологда, ул. Зосимовская, д. 11, 2-ой этаж 16 октября 2017 г. в 11 часов 00 минут. С проектом межевого плана земельного участка можно ознакомиться по адресу: г. Вологда, ул. Зосимовская, д. 11, 2-ой этаж.

Требования о проведении согласования местоположения границ земельных участков на местности принимаются в течение 15 дней со дня опубликования данного извещения, обоснованные возражения о местоположении границ земельных участков после ознакомления с проектом межевого плана принимаются в течение 30 дней со дня опубликования данного извещения по адресу: г. Вологда, ул. Зосимовская, д. 11

Смежные земельные участки, с правообладателями которых требуется согласовать местоположение границ: 35:24:0302011:75 (Вологодская обл., г. Вологда, с/т «Дренаж-1»), 35:24:0302011:58 (Вологодская обл., г. Вологда, с/т «Дренаж-1», уч. 64). При проведении согласования местоположения границ при себе необходимо иметь документ, удостоверяющий личность, а также документы о правах на земельный участок (часть 12 статьи 39, часть 2 статьи 40 Федерального закона от 24 июля 2007 г. N 221-ФЗ «О кадастровой деятельности»).

**ИЗВЕЩЕНИЕ**

Кадастровым инженером Старикович Ириной Валерьевной (г. Вологда, ул. Герцена, д. 63а, оф.411, svetava35@mail.ru, тел. 89814326071, реестровый номер 3400) выполняются кадастровые работы в отношении двух земельных участков с К№ 35:24:0302011:570, К№ 35:24:0302011:7, расположенных по адресу: Вологодская обл., г. Вологда, с/т «Дренаж-1».

Заказчиком кадастровых работ является Рапаков Валентин Дмитриевич, адрес:

г. Вологда, Технический переулок, д.31, кв.31, тел. 89210606511

Собрание по поводу согласования местоположения границы состоится по адресу: г. Вологда, с/т «Дренаж-1», у участка №9, 16 октября 2017 г. в 10 часов 00 минут. С проектом межевого плана земельного участка можно ознакомиться по адресу: г. Вологда, ул. Герцена, д. 63а, оф.411.

Требования о проведении согласования местоположения границ земельных участков на местности принимаются в течение 15 дней со дня опубликования данного извещения, обоснованные возражения о местоположении границ земельных участков после ознакомления с проектом межевого плана принимаются в течение 30 дней со дня опубликования данного извещения по адресу: г. Вологда, ул. Герцена, д. 63а, оф.219.

Смежные земельные участки, с правообладателями которых требуется согласовать местоположение границ:

1) По участку с К№ 35:24:0302011:570

- 35:24:0302011:46 (г. Вологда, с/т «Дренаж-1»); 35:24:0302011:75 (г. Вологда, с/т «Дренаж-1»).

2) По участку с К№ 35:24:0302011:7

35:24:0302011:75 (г. Вологда, с/т «Дренаж-1»).

При проведении согласования местоположения границ при себе необходимо иметь документ, удостоверяющий личность, а также документы о правах на земельный участок (часть 12 статьи 39, часть 2 статьи 40 Федерального закона от 24 июля 2007 г. N 221-ФЗ «О кадастровой деятельности»).

**ИЗВЕЩЕНИЕ****О ПРОВЕДЕНИИ АУКЦИОНА НА ПРАВО ЗАКЛЮЧЕНИЯ ДОГОВОРА АРЕНДЫ ЗЕМЕЛЬНОГО УЧАСТКА, НАХОДЯЩЕГОСЯ В СОБСТВЕННОСТИ ВОЛОГОДСКОЙ ОБЛАСТИ**

Организатор аукциона: Департамент имущественных отношений Вологодской области, 160000, Россия, г. Вологда, ул. Козленская, д. 8,

тел. (8172) 23-00-80.

Уполномоченный орган: Департамент имущественных отношений Вологодской области.

Реквизиты решения о проведении аукциона: распоряжение Департамента имущественных отношений Вологодской области от 28 июня 2017 года № 1286-р.

Место, дата и время проведения аукциона: аукцион состоится 2 октября 2017 года в 10.00 по адресу: г. Вологда, ул. Предтеченская, д. 19 (большой зал).

Порядок проведения аукциона с подачей предложений о цене предмета торгов в открытой форме:

а) участникам аукциона выдаются пронумерованные карточки, которые они поднимают после оглашения аукционистом начального размера ежегодной арендной платы и каждого очередного размера ежегодной арендной платы в случае, если готовы заключить договор аренды в соответствии с этим размером арендной платы;

б) каждый последующий размер арендной платы аукционист назначает путем увеличения текущего размера арендной платы на «шаг аукциона»;

в) повышение цены заявляется аукционистом до тех пор, пока не останется поднятой одна карточка;

г) победителем аукциона признается участник, единственная карточка которого осталась поднятой после трехкратного объявления аукционистом цены; по завершении аукциона аукционист объявляет о продаже права аренды, называет размер ежегодной арендной платы и номер карточки победителя аукциона;

д) размер ежегодной арендной платы заносится в протокол об итогах аукциона, составляемый в 2 экземплярах.

Протокол о результатах аукциона, подписанный организатором торгов и победителем аукциона, является основанием для внесения победителем аукциона в течение 3 банковских дней платежа и направления победителю аукциона договора аренды земельного участка в срок не позднее 10 дней со дня подписания протокола при условии внесения платежа в указанный срок;

е) в случае, если на основании результатов рассмотрения заявок на участие в аукционе принято решение об отказе в допуске к участию в аукционе всех заявителей или о допуске к участию в аукционе и признании участником аукциона только одного заявителя, либо не подано ни одной заявки на участие в аукционе, либо после трехкратного объявления предложения о начальной цене предмета аукциона ни один из участников аукциона не поднял карточку, либо победитель торгов уклонился от подписания протокола о результатах торгов, заключения договора аренды земельного участка, аукцион признается несостоявшимся.

В случае признания аукциона несостоявшимся организатор торгов в тот же день составляет соответствующий протокол, подписываемый им (его уполномоченным представителем), а также аукционистом.

Предмет аукциона: ежегодный размер арендной платы за использование земельного участка.

Сведения о земельном участке:

Местоположение: Вологодская область, город Вологда, улица Мальцева.

Площадь: 796 кв. м.

Кадастровый номер: 35:24:0201022:190.

Права на земельный участок: собственность Вологодской области.

Ограничения, обременения прав: отсутствуют.

Разрешенное использование: предприятия автосервиса.

Категория земель: земли населенных пунктов.

Информация о допустимых параметрах разрешенного строительства объекта капитального строительства содержится в градостроительном плане земельного участка, утвержденном распоряжением начальника департамента градостроительства Администрации города Вологды от 3 мая 2017 года № 582.

Земельный участок расположен в зоне регулирования застройки 2 категории – И-4, утвержденной постановлением Правительства Вологодской области от 28 декабря 2009 года № 2087 «Об утверждении границ зон охраны объектов культурного наследия, расположенных на территории г. Вологды, градостроительных регламентов и режимов использования земель в пределах указанных границ».

Информация о технических условиях подключения (технологического присоединения) объекта капитального строительства к сетям инженерно-технического обеспечения, о сроке действия технических условий, о плате за подключение (технологическое присоединение) на дату опубликования настоящего извещения:

- электроснабжение – письмо АО «Вологодская областная энергетическая компания» от 31 марта 2017 года № 7-4/02172;

- водопотребление и водоотведение – письмо муниципального унитарного предприятия жилищно-коммунального хозяйства муниципального образования «Город Вологда» «Водоканал» от 27 декабря 2016 года № 11927;

- газоснабжение – письмо акционерного общества «Газпром газораспределение Вологда» от 28 декабря 2016 года № ВП 08/14344;

- озеленение и благоустройство – письмо Департамента городского хозяйства Администрации города Вологды от 10 января 2017 года № 13-0-4/4559/35;

- теплоснабжение – письмо муниципального унитарного предприятия «Вологдагортеплосеть» от 15 февраля 2017 года № 02-01-03/20432-1489;

- телефонизация – письмо Вологодского филиала Макрорегионального филиала «Северо-запад» ПАО «Ростелеком» от 28 декабря 2016 года № 0202/05/5024-16.

Информация о технических условиях и основная информация градостроительного плана земельного участка размещены на официальном сайте Департамента имущественных отношений Вологодской области в сети «Интернет» в разделе «Аукционы» [http://www.dio.gov35.ru/managing/ol\\_info/](http://www.dio.gov35.ru/managing/ol_info/).

Начальная цена предмета аукциона (начальный размер арендной платы в год): 252770,00 руб. (Двести пятьдесят две тысячи семьсот семьдесят руб. 00 коп.).

Шаг аукциона: 7500,00 (Семь тысяч пятьсот руб. 00 коп.).

Порядок, адрес места и время приема заявок:

Заявки на участие в аукционе принимаются по адресу: г. Вологда, ул. Козленская, д. 8, кабинет № 301, с 13 часов 30 минут 23 августа 2017 года до 16 часов 30 минут 27 сентября 2017 года ежедневно с 9:00 до 12:30 и с 13:30 до 16:30, кроме субботы и воскресенья.

Претенденты на участие в аукционе в установленный срок в установленном месте приема подают документы в соответствии перечнем:

- заявка по установленной форме (приложение 1 к настоящему извещению – для физических лиц, приложение 2 к настоящему извещению – для юридических лиц);

- копии документов, удостоверяющих личность;

- документ, подтверждающий полномочия представителя (в случае, если подача заявки осуществляется представителем);

- документы, подтверждающие внесение задатка.

Размер вносимого задатка: 40000,00 руб. (Сорок тысяч руб. 00 коп.)

Задаток вносится на счет организатора аукциона по учету средств во временном распоряжении по следующим реквизитам: ИНН 3525057122, КПП 352501001, УФК по Вологодской области (Департамент финансов Вологодской области/ Департамент имущественных отношений области, л/с 017300171), р/счет № 40302810200094000097 в Отделение Вологда г. Вологда, БИК 041909001. В поле «назначение платежа» указать: КБК 0170000000000000000, тип средств 04.00.00. Допуск к участию в аукционе осуществляется только при условии поступления задатка на счет организатора аукциона по 27 сентября 2017 года включительно.

Задаток возвращается участникам аукциона (за исключением его победителя) на счета, указанные ими при подаче заявок на участие в аукционе, в течение трех рабочих дней со дня подписания протокола о результатах аукциона.

Срок аренды: 2 года 8 месяцев.

Содержание и условия договора аренды земельного участка, подлежащего заключению с победителем аукциона, изложены в Приложении 3 к настоящему извещению.

Приложение 1  
В Департамент имущественных отношений  
Вологодской области

**ЗАЯВКА  
НА УЧАСТИЕ В ОТКРЫТЫХ ТОРГАХ НА ПРАВО ЗАКЛЮЧЕНИЯ  
ДОГОВОРА АРЕНДЫ ЗЕМЕЛЬНОГО УЧАСТКА**

От \_\_\_\_\_  
(Ф.И.О., паспортные данные (или паспортные данные

доверенного лица), телефон, ИНН, счет в банке)

1. Изучив информационное сообщение о предстоящих торгах, информацию о земельном участке, предлагаемом к сдаче в аренду, обязательные условия заключения договора аренды земельного участка, я, нижеподписавшийся, согласен принять участие в торгах в форме аукциона, открытого по составу участников и по форме подачи заявок, в соответствии с установленной процедурой на право заключения договора аренды земельного участка: с кадастровым N \_\_\_\_\_, площадью \_\_\_\_\_ кв. м, расположенного:

\_\_\_\_\_, для \_\_\_\_\_  
(вид использования)

2. В случае победы на торгах принимаю на себя обязательств подписать в день проведения торгов протокол о результатах торгов.

3. Сообщаю банковские реквизиты: \_\_\_\_\_

4. Настоящая заявка составлена в 2 экземплярах: 1-й экземпляр для организатора торгов, 2-й экземпляр для участника торгов.

Приложение: подписанная заявителем опись (перечень) прилагаемых документов.

«Претендент» \_\_\_\_\_  
(подпись) (Ф.И.О.)

« » \_\_\_\_\_ 2017 г.

Отметка о принятии заявки \_\_\_\_\_  
(дата, время, регистрационный N)

Представитель Департамента  
имущественных отношений  
Вологодской области \_\_\_\_\_  
(подпись) (Ф.И.О.)

Приложение 2  
В Департамент имущественных отношений  
Вологодской области

### ЗАЯВКА на участие в открытых торгах на право заключения договора аренды земельного участка

От \_\_\_\_\_  
(полное наименование юридического лица, ИНН/КПП,

ОГРН, адрес (местонахождение) юридического лица и (или)

адрес (местонахождение) постоянно действующего исполнительного

органа, расчетный счет, телефон, факс, e-mail (при наличии)

1. Изучив информационное сообщение о предстоящих торгах,  
информацию о земельном участке, предлагаем к сдаче в аренду,  
обязательные условия заключения договора аренды земельного участка,

\_\_\_\_\_ (полное наименование юридического лица)

согласно принять участие в торгах в форме аукциона, открытого  
по составу участников и по форме подачи заявок, в соответствии с  
установленной процедурой на право заключения договора аренды земельного участка: с кадастровым № \_\_\_\_\_ : \_\_\_\_\_ : \_\_\_\_\_, площадью \_\_\_\_\_ кв. м, расположенного: \_\_\_\_\_

\_\_\_\_\_ , для \_\_\_\_\_ (вид использования)

2. В случае победы на торгах

\_\_\_\_\_ (полное наименование юридического лица)

в лице \_\_\_\_\_, действующего на основании \_\_\_\_\_

принимает на себя обязательство подписать в день проведения торгов протокол о результатах торгов.

3. Сообщаю банковские реквизиты: \_\_\_\_\_

4. Настоящая заявка составлена в 2 экземплярах: 1-й экземпляр  
для организатора торгов, 2-й экземпляр для претендента торгов.  
Приложение: подписанная заявителем опись (перечень)  
прилагаемых документов.

«Претендент»

Руководитель

юридического лица \_\_\_\_\_

(подпись) (Ф.И.О.)

«\_» \_\_\_\_\_ 2017 г.

Отметка о принятии заявки \_\_\_\_\_  
(дата, время, регистрационный №)

Представитель Департамента

имущественных отношений

Вологодской области \_\_\_\_\_

(подпись) (Ф.И.О.)

### ИЗВЕЩЕНИЕ О ПРОВЕДЕНИИ СОБРАНИЯ О СОГЛАСОВАНИИ МЕСТОПОЛОЖЕНИЯ ГРАНИЦЫ ЗЕМЕЛЬНОГО УЧАСТКА

Кадастровым инженером Буслаевой Аленой Александровной, почтовый адрес: 160000, г.Вологда, Пречистенская наб., д.34«а», оф.7, e-mail:alena.buslaeva1993@gmail.com, тел.8981-431-6364, № регистрации в государственном реестре лиц, осуществляющих кадастровую деятельность, 35158, выполняются кадастровые работы в отношении земельного участка с кадастровым номером 35:24:0104010:177, расположенным по адресу: Вологодская обл, г Вологда, с/тов. «Шолда», участок № 139. Заказчиком кадастровых работ является Приходько Владимир Алексеевич, почтовый адрес: г. Вологда, ул.Дальняя, д. 20Б, кв.4, тел.: 8(921)060-35-51. Собрание по поводу согласования местоположения границ состоится по адресу: Вологодская обл, г Вологда, с/тов. «Шолда», участок № 139 17 октября 2017г. в 11 часов 00 минут. С проектом межевого плана земельного участка можно ознакомиться по адресу: г. Вологда, ул.Мальцева, д.52, оф.506. Требования о проведении согласования местоположения границ земельных участков на местности принимаются с 13.09.2017г. по 16.10.2017г., обоснованные возражения о местоположении границ земельных участков после ознакомления с проектами межевых планов принимаются с 13.09.2017г. по 16.10.2017г. по адресу: г. Вологда, ул. Мальцева, д.52, оф.506. Смежный земельный участок, с правообладателем которого требуется согласовать местоположение границ: 35:24:0104010:90, расположен по адресу: Вологодская обл, г Вологда, с/тов. «Шолда». При проведении согласования местоположения границ при себе необходимо иметь документ, удостоверяющий личность, а также документы о правах на земельный участок (ч. 12 ст. 39, ч. 2 ст. 40 ФЗ от 24.07.2007г. № 221-ФЗ «О кадастровой деятельности»).

### ИЗВЕЩЕНИЕ О ПРОВЕДЕНИИ СОГЛАСОВАНИЯ ГРАНИЦ.

Кадастровый инженер Романова Ольга Александровна (почтовый адрес: г. Вологда, ул. Ленинградская, 136/8, e-mail: o-romanova@bk.ru, т. 8-921-141-53-03, реестровый номер 4645, СНИЛС 071-317-117-25) сообщает: в отношении земельного участка с кадастровым № 35:24:0404003:81 выполняются кадастровые работы по уточнению местоположения границ и площади участка, местоположение – обл Вологодская, г. Вологда, с/т Чистые пруды, уч.98, заказчик Тоболина Галина Васильевна, г. Вологда, Конева, 29а/13; в отношении земельного участка с кадастровым № 35:24:0404001:84 выполняются кадастровые работы по уточнению местоположения границ и площади участка, местоположение – обл Вологодская, г. Вологда, с/т Рябинка, уч.150, заказчик Черкасова Ольга Васильевна, г. Вологда, ул. Благовещенская, 76/26. Собрание заинтересованных лиц по поводу согласования местоположения границы состоится в 10.00 14.10.2017 г. по адресу: г. Вологда, с/т Чистые пруды, уч. 98; в 11.00 14.10.2017 г. по адресу: г. Вологда, с/т Рябинка, уч.150. Ознакомиться с проектами межевых планов, представить свои возражения, требования о проведении согласования на местности можно с 13.09.2017 г. по 13.10.2017 г. в г. Вологда, ул. Петина, 25, 2 этаж, каб. 12, часы работы: с 9.00 до 18.00, обед с 13.00 до 14.00, выходные сб, вс. Смежными земельными участками, с правообладателями которых требуется согласовать местоположение границы, являются участки с К№ 35:24:0404003:219 (местоположение обл Вологодская, г. Вологда, с/т Чистые пруды), с К№ 35:24:0404003:207 (местоположение обл Вологодская, г. Вологда, с/т Чистые пруды, уч.99), с К№ 35:24:0404001:76 (местоположение г. Вологда, с/т Рябинка), с К№ 35:24:0404001:85 (местоположение г. Вологда, с/т Рябинка, уч.151), с К№ 35:24:0404001:82 (местоположение г. Вологда, с/т Рябинка, уч.146).

При проведении согласования местоположения границ при себе иметь: документ, удостоверяющий личность, документы о правах на земельный участок.

### ИЗВЕЩЕНИЕ О ПРОВЕДЕНИИ СОБРАНИЯ О СОГЛАСОВАНИИ МЕСТОПОЛОЖЕНИЯ ГРАНИЦЫ ЗЕМЕЛЬНОГО УЧАСТКА

Кадастровым инженером Журавлевым Олегом Михайловичем, г. Вологда, Осановский проезд, д.27, кв.9, тел. 8-911-502-0761, эл. почта: oleg-zhuravlev@yandex.ru, № регистрации в гос. реестре лиц осуществляющих кадастровую деятельность – 19533, выполняются кадастровые работы в отношении земельного участка с кадастровым номером 35:24:0302011:66, расположенного Вологодская обл., г.Вологда, с/т «Дренаж-1», участок 82.

Заказчиком кадастровых работ является Холодова Надежда Васильевна, тел.8-921-125-00-15

Собрание по поводу согласования местоположения границы состоится по адресу: Вологодская обл., Вологодский район, г.Вологда, ул.Зосимовская, д.68, 16.10.2017 г. в 10 часов 00 минут.

С проектом межевого плана земельного участка можно ознакомиться по адресу: Вологодская обл., г.Вологда, ул.Зосимовская, д.68

Требования о проведении согласования местоположения границ земельных участков на местности и обоснованные возражения о местоположении границ земельных участков после ознакомления с проектом межевого плана принимаются с 13.09.2017г. по 13.10.2017г. по адресу: Вологодская обл., г.Вологда, ул.Зосимовская, д.68.

Смежные участки, в отношении местоположения границ которых проводится согласование:

35:24:0302011:75, Вологодская обл., г.Вологда, с/т «Дренаж-1»;

35:24:0302011:67, Вологодская обл., г.Вологда, с/т «Дренаж-1», участок 84;

35:24:0302011:65, Вологодская обл., г.Вологда, с/т «Дренаж-1», участок 80

При проведении согласования местоположения границ при себе необходимо иметь документ, удостоверяющий личность, а также документы о правах на земельный участок (часть 12 статьи 39, часть 2 статьи 40 Федерального закона от 24 июля 2007 г. N 221-ФЗ «О кадастровой деятельности»).

### ИЗВЕЩЕНИЕ О ПРОВЕДЕНИИ СОБРАНИЯ О СОГЛАСОВАНИИ МЕСТОПОЛОЖЕНИЯ ГРАНИЦЫ ЗЕМЕЛЬНОГО УЧАСТКА.

Кадастровым инженером, Кулеповой Д.Н., 160035, Вологодская обл., г. Вологда, ул. Фрязиновская, 32-91, т. 89110461064, e-mail: kylerovadn@mail.ru, № регистрации в государственном реестре лиц - 15171, выполняются кадастровые работы в отношении земельного участка с К№ 35:24:0302014:143, расположенного: Вологодская обл, г Вологда, с/тов «Березка-2», улица №5, участок №8.

Заказчиком кадастровых работ является Власова В.И. г.Вологда, ул.Дальняя, д.18 кв.93, 89212334228.

Собрание по поводу согласования местоположения границ состоится по адресу: 160035, Вологодская область, г Вологда, с/тов. «Березка-2», улица №5, участок №8 16 октября 2017 г. в 11 часов 00 минут.

С проектом межевого плана земельного участка можно ознакомиться по адресу: Вологодская обл., г. Вологда, ул. Фрязиновская д.32 кв.91. Требования о проведении согласования местоположения границ земельных участков на местности принимаются с 14 сентября 2017г. по 15 октября 2017г, обоснованные возражения о местоположении границ земельных участков после ознакомления с проектом межевого плана принимаются с 14 сентября 2017г. по 15 октября 2017г. по вышеуказанному адресу.

Смежные земельные участки, с правообладателями которых требуется согласовать местоположение границы: земельный участок с К№ 35:24:0302014:337, расположенный: Вологодская обл, г Вологда, с/тов «Березка-2», улица №6, участок №9.

При проведении согласования местоположения границ при себе необходимо иметь документ, удостоверяющий личность, а также документы о правах на земельный участок (часть 12 статьи 39, часть 2 статьи 40 Федерального закона от 24.07.2007г. №221-ФЗ «О кадастровой деятельности»).

### ИЗВЕЩЕНИЕ О ПРОВЕДЕНИИ СОБРАНИЯ О СОГЛАСОВАНИИ МЕСТОПОЛОЖЕНИЯ ГРАНИЦЫ ЗЕМЕЛЬНОГО УЧАСТКА

Кадастровым инженером Журавлевым Олегом Михайловичем, г. Вологда, Осановский проезд, д.27, кв.9, тел. 8-911-502-0761, эл. почта: oleg-zhuravlev@yandex.ru, № регистрации в гос. реестре лиц осуществляющих кадастровую деятельность – 19533, выполняются кадастровые работы в отношении земельного участка с кадастровым номером 35:24:0203010:20, расположенного Вологодская обл., г.Вологда, с/тов. «Заря», участок 22.

Заказчиком кадастровых работ является Хатанзейский Владимир Андреевич, тел.8-900-560-48-30

Собрание по поводу согласования местоположения границы состоится по адресу: Вологодская обл., Вологодский район, г.Вологда, ул.Зосимовская, д.68, 16.10.2017 г. в 10 часов 00 минут.

С проектом межевого плана земельного участка можно ознакомиться по адресу: Вологодская обл., г.Вологда, ул.Зосимовская, д.68

Требования о проведении согласования местоположения границ земельных участков на местности и обоснованные возражения о местоположении границ земельных участков после ознакомления с проектом межевого плана принимаются с 13.09.2017г. по 13.10.2017г. по адресу: Вологодская обл., г.Вологда, ул.Зосимовская, д.68.

Смежные участки, в отношении местоположения границ которых проводится согласование:

35:24:0203010:10, Вологодская обл., г.Вологда, с/тов. «Заря», участок 11;

35:24:0203010:19, Вологодская обл., г.Вологда, с/тов. «Заря», участок 21;

35:24:0203010:21, Вологодская обл., г.Вологда, с/тов. «Заря», участок 23;

35:24:0104003:263, Вологодская обл., г.Вологда, район Лынокомбината.

При проведении согласования местоположения границ при себе необходимо иметь документ, удостоверяющий личность, а также документы о правах на земельный участок (часть 12 статьи 39, часть 2 статьи 40 Федерального закона от 24 июля 2007 г. N 221-ФЗ «О кадастровой деятельности»).