

ДОКУМЕНТЫ

ПОСТАНОВЛЕНИЕ АДМИНИСТРАЦИИ ГОРОДА ВОЛОГДЫ ОТ 07 АВГУСТА 2017 ГОДА № 844 ОБ ИЗЪЯТИИ 951/3494 ДОЛИ ЗЕМЕЛЬНОГО УЧАСТКА С КАДАСТРОВЫМ НОМЕРОМ 35:24:0201021:23 И КВАРТИРЫ № 4 МНОГООКВАРТИРНОГО ДОМА № 33 ПО УЛИЦЕ КИРОВА

Руководствуясь статьями 279, 281 Гражданского кодекса Российской Федерации, статьей 32 Жилищного кодекса Российской Федерации, статьями 49, 56.2, 56.3, 56.6, 56.7 Земельного кодекса Российской Федерации, Федеральным законом от 6 октября 2003 года № 131-ФЗ «Об общих принципах организации местного самоуправления в Российской Федерации» (с последующими изменениями), статьями 27, 44 Устава муниципального образования «Город Вологда», на основании заключения Межведомственной комиссии по оценке жилых помещений (домов) муниципального жилищного фонда города Вологды о признании жилого помещения (дома) непригодным (пригодным) для постоянного проживания от 19 февраля 2007 года № 6, ПОСТАНОВЛЯЮ:

1. Изъять 951/3494 доли земельного участка (категория земель – земли населенных пунктов), находящегося в общей долевой собственности собственников помещений в многоквартирном доме (запись регистрации права общей долевой собственности от 8 декабря 2008 года № 35-35-01/102/2008-289), с кадастровым номером 35:24:0201021:23, местоположение которого: Вологодская область, город Вологда, улица Кирова, 33, площадью 1360 кв. м, с видом разрешенного использования «эксплуатации и обслуживания многоквартирного дома» с жилым помещением: квартира (кадастровый номер 35:24:0201021:389), назначение объекта: жилое, площадь объекта: 93,9 кв. м, этажность (этаж): 2, адрес (местоположение) объекта: Российская Федерация, Вологодская область, город Вологда, улица Кирова, дом 33, квартира 4 (частная собственность, регистрация права собственности от 3 января 2002 года № 35-35/24-35/2001-143-1), находящимся в многоквартирном доме (кадастровый номер 35:24:0201021:62) по адресу: Вологодская область, город Вологда, улица Кирова, 33, расположенном на земельном участке с кадастровым номером 35:24:0201021:23, для муниципальных нужд муниципального образования «Город Вологда» на основании пункта 10 статьи 32 Жилищного кодекса Российской Федерации в связи с невыполнением собственником изымаемых объектов недвижимости требования о сносе или реконструкции данного многоквартирного дома.

2. Изъятие объектов недвижимости, указанных в пункте 1 настоящего постановления, осуществляется путем предоставления собственнику таких объектов недвижимости взамен изымаемых объектов недвижимости другого жилого помещения с зачетом его стоимости при определении размера возмещения за изымаемые объекты недвижимости.

3. Изымаемые объекты недвижимости от ограничений, обременений свободны.

4. В границах земельного участка с кадастровым номером 35:24:0201021:23 расположено сооружение с кадастровым номером 35:24:0201021:65 (инвентарный номер: 6:603:1; адрес: Вологодская область, город Вологда, улица Кирова, 33; протяженностью 29 м; назначение: хозяйственное, наименование: водопроводная сеть), правами третьих лиц не обремененное и изъятию не подлежащее.

5. В многоквартирном доме № 33 по улице Кирова в городе Вологде (кадастровый номер 35:24:0201021:62) расположены находящиеся в собственности муниципального образования «Город Вологда» и изъятию не подлежащие помещения: квартира (кадастровый номер 35:24:0201021:390), назначение объекта: жилое, площадь объекта: 81,3 кв. м, адрес (местоположение) объекта: Вологодская область, город Вологда, улица Кирова, дом 33, квартира 1;

квартира (кадастровый номер 35:24:0201021:392), назначение объекта: жилое, площадь объекта: 97,5 кв. м, адрес (местоположение) объекта: Вологодская область, город Вологда, улица Кирова, дом 33, квартира 2;

квартира (кадастровый номер 35:24:0201021:391), назначение объекта: жилое, площадь объекта: 76,7 кв. м, адрес (местоположение) объекта: Вологодская область, город Вологда, улица Кирова, дом 33, квартира 3.

6. Установить, что собственник изымаемых объектов недвижимости до дня прекращения прав на изымаемые объекты недвижимости, указанные в пункте 1 настоящего постановления, владеет, пользуется и распоряжается данными объектами недвижимости в соответствии с действующим законодательством.

7. Департаменту имущественных отношений Администрации города Вологды:

7.1. Направить в порядке, предусмотренном статьей 56.6 Земельного кодекса Российской Федерации, в течение десяти дней со дня принятия настоящего постановления его копию правообладателю изымаемых объектов недвижимости, указанных в пункте 1 настоящего постановления, и в Управление Федеральной службы государственной регистрации, кадастра и картографии по Вологодской области.

7.2. Обеспечить в порядке, предусмотренном статьей 56.6 Земельного кодекса Российской Федерации, в течение десяти дней со дня принятия настоящего постановления его опубликование в газете «Вологодские новости» и размещение на официальном сайте Администрации города Вологды в информационно-телекоммуникационной сети «Интернет».

7.3. Обеспечить в соответствии с нормами статьи 56.7 Земельного кодекса Российской Федерации подготовку соглашения об изъятии объектов недвижимости, указанных в пункте 1 настоящего постановления.

7.4. Обеспечить обращение в Управление Федеральной службы государственной регистрации, кадастра и картографии по Вологодской области в целях государственной регистрации права собственности муниципального образования «Город Вологда» на изымаемые объекты недвижимости, указанные в пункте 1 настоящего постановления.

8. Настоящее постановление действует в течение трех лет со дня его принятия.

Мэр города Вологды А.А. Травников

ПОСТАНОВЛЕНИЕ АДМИНИСТРАЦИИ ГОРОДА ВОЛОГДЫ ОТ 07 АВГУСТА 2017 ГОДА № 845 ОБ ИЗЪЯТИИ ЗЕМЕЛЬНОГО УЧАСТКА С КАДАСТРОВЫМ НОМЕРОМ 35:24:0303003:236 И КВАРТИРЫ № 5 В МНОГООКВАРТИРНОМ ДОМЕ № 10А ПО УЛИЦЕ СУХОНСКОЙ

Руководствуясь статьями 279, 281 Гражданского кодекса Российской Федерации, статьей 32 Жилищного кодекса Российской Федерации, статьями 49, 56.2, 56.3, 56.6, 56.7 Земельного кодекса Российской Федерации, Федеральным законом от 6 октября 2003 года № 131-ФЗ «Об общих принципах организации местного самоуправления в Российской Федерации» (с последующими изменениями), статьями 27, 44 Устава муниципального образования «Город Вологда», на основании заключения Межведомственной комиссии по оценке жилых помещений (домов) муниципального жилищного фонда города Вологды о признании жилого помещения (дома) непригодным (пригодным) для постоянного проживания от 14 июля 2008 года № 91, ПОСТАНОВЛЯЮ:

1. Изъять земельный участок (категория земель – земли населенных пунктов), находящийся в общей долевой собственности собственников помещений в многоквартирном доме, с кадастровым номером 35:24:0303003:236, с местоположением: Вологодская область, город Вологда, улица Сухонская, 10а, площадью 1985 кв. м, с видом разрешенного использования «среднеэтажные жилые дома» с жилым помещением (двухкомнатная квартира) с кадастровым номером 35:24:0303003:832, находящимся в частной собственности (регистрация права собственности от 8 февраля 2006 года № 35-35-01/076/2005-357), адрес (местоположение) объекта: Российская Федерация, город Вологда, улица Сухонская, дом 10а, квартира 5, общей площадью 42,6 кв. м, в многоквартирном доме (кадастровый номер 35:24:0303003:364) по адресу: Вологодская область, город Вологда, улица Сухонская, 10а, который расположен на земельном участке с кадастровым номером 35:24:0303003:236, для муниципальных нужд муниципального образования «Город Вологда» на основании пункта 10 статьи 32 Жилищного кодекса Российской Федерации в связи с невыполнением собственником изымаемого помещения требования о сносе или реконструкции данного многоквартирного дома.

2. Изъятие объектов недвижимости, указанных в пункте 1 настоящего постановления, осуществляется путем предоставления собственнику таких объектов недвижимости взамен изымаемых объектов недвижимости другого жилого помещения с зачетом его стоимости при определении размера возмещения за изымаемые объекты недвижимости.

3. Изымаемые объекты недвижимости от ограничений, обременений свободны.

4. В границах земельного участка с кадастровым номером 35:24:0303003:236 расположено сооружение с кадастровым

номером 35:24:0303003:366 (инвентарный номер: 539/10, литер I; адрес (местоположение объекта): Российская Федерация, Вологодская область, город Вологда, улица Сухонская, 10а; назначение: нежилое, наименование: газопровод), находящееся в собственности муниципального образования «Город Вологда» и изъятию не подлежащее.

5. В многоквартирном доме № 10а по улице Сухонской в городе Вологде (кадастровый номер 35:24:0303003:364), в том числе расположены жилые помещения, изъятию не подлежащие:

квартира (кадастровый номер 35:24:0303003:830), назначение: жилое, общей площадью: 54,1 кв. м, адрес (местоположение) объекта: Российская Федерация, Вологодская область, город Вологда, улица Сухонская, дом 10а, квартира 1, находящаяся в частной (общей долевой) собственности;

двухкомнатная квартира (кадастровый номер 35:24:0303003:831), назначение: жилое, общей площадью: 42,5 кв. м, адрес (местоположение) объекта: Российская Федерация, город Вологда, улица Сухонская, дом 10а, квартира 2, находящаяся в частной собственности;

квартира (кадастровый номер 35:24:0303003:836), назначение: жилое, общей площадью: 54,4 кв. м, адрес (местоположение) объекта: город Вологда, улица Сухонская, дом 10а, квартира 3, находящаяся в собственности муниципального образования «Город Вологда»;

квартира (кадастровый номер 35:24:0303003:837), назначение: жилое, общей площадью: 43,2 кв. м, адрес (местоположение) объекта: Российская Федерация, Вологодская область, город Вологда, улица Сухонская, дом 10а, квартира 4, находящаяся в собственности муниципального образования «Город Вологда»;

квартира (кадастровый номер 35:24:0303003:833), назначение: жилое, общей площадью: 32,2 кв. м, адрес (местоположение) объекта: Российская Федерация, Вологодская область, город Вологда, улица Сухонская, дом 10а, квартира 6, находящаяся в собственности муниципального образования «Город Вологда»;

двухкомнатная квартира (кадастровый номер 35:24:0303003:838), назначение: жилое, общей площадью: 43,4 кв. м, адрес (местоположение) объекта: Российская Федерация, Вологодская область, город Вологда, улица Сухонская, дом 10а, квартира 7, находящаяся в частной (общей долевой) собственности;

квартира (кадастровый номер 35:24:0303003:839), назначение: жилое, общей площадью: 32,5 кв. м, адрес (местоположение) объекта: Российская Федерация, Вологодская область, город Вологда, улица Сухонская, дом 10а, квартира 8, находящаяся в собственности муниципального образования «Город Вологда»;

квартира (кадастровый номер 35:24:0303003:834), назначение: жилое, общей площадью: 42,5 кв. м, адрес (местоположение) объекта: город Вологда, улица Сухонская, дом 10а, квартира 9, находящаяся в собственности муниципального образования «Город Вологда»;

квартира (кадастровый номер 35:24:0303003:835), назначение: жилое, общей площадью: 55 кв. м, адрес (местоположение) объекта: город Вологда, улица Сухонская, дом 10а, квартира 10, находящаяся в собственности муниципального образования «Город Вологда»;

квартира (кадастровый номер 35:24:0303003:840), назначение: жилое, общей площадью: 43,4 кв. м, адрес (местоположение) объекта: город Вологда, улица Сухонская, дом 10а, квартира 11, находящаяся в собственности муниципального образования «Город Вологда»;

квартира (кадастровый номер 35:24:0303003:841), назначение: жилое, общей площадью: 55,4 кв. м, адрес (местоположение) объекта: город Вологда, улица Сухонская, дом 10а, квартира 12, находящаяся в собственности муниципального образования «Город Вологда».

6. Установить, что собственник изымаемых объектов недвижимости до дня прекращения прав на изымаемые объекты недвижимости, указанные в пункте 1 настоящего постановления, владеет, пользуется и распоряжается данными объектами недвижимости в соответствии с действующим законодательством.

7. Департаменту имущественных отношений Администрации города Вологды:

7.1. Направить в порядке, предусмотренном статьей 56.6 Земельного кодекса Российской Федерации, в течение десяти дней со дня принятия настоящего постановления его копию правообладателю изымаемых объектов недвижимости, указанных в пункте 1 настоящего постановления, и в Управление Федеральной службы государственной регистрации, кадастра и картографии по Вологодской области.

7.2. Обеспечить в порядке, предусмотренном статьей 56.6 Земельного кодекса Российской Федерации, в течение десяти дней со дня принятия настоящего постановления его опубликование в газете «Вологодские новости» и размещение на официальном сайте Администрации города Вологды в информационно-телекоммуникационной сети «Интернет».

7.3. Обеспечить в соответствии с нормами статьи 56.7 Земельного кодекса Российской Федерации подготовку соглашения об изъятии объектов недвижимости, указанных в пункте 1 настоящего постановления.

7.4. Обеспечить обращение в Управление Федеральной службы государственной регистрации, кадастра и картографии по Вологодской области в целях государственной регистрации права собственности муниципального образования «Город Вологда» на изымаемые объекты недвижимости, указанные в пункте 1 настоящего постановления.

8. Настоящее постановление действует в течение трех лет со дня его принятия.

Мэр города Вологды А.А. ТРАВНИКОВ

ПОСТАНОВЛЕНИЕ АДМИНИСТРАЦИИ ГОРОДА ВОЛОГДЫ ОТ 08 АВГУСТА 2017 ГОДА № 854 О СОГЛАСОВАНИИ ПРОВЕДЕНИЯ НА ТЕРРИТОРИИ МУНИЦИПАЛЬНОГО ОБРАЗОВАНИЯ «ГОРОД ВОЛОГДА» ГЕНЕРАЛЬНОЙ РЕПЕТИЦИИ ТОРЖЕСТВЕННОГО РИТУАЛА ПРИНЯТИЯ ПРИСЯГИ КУРСАΝТАМИ ПЕРВЫХ КУРСОВ И ТОРЖЕСТВЕННОГО РИТУАЛА ПРИНЯТИЯ ПРИСЯГИ КУРСАΝТАМИ ПЕРВЫХ КУРСОВ ФЕДЕРАЛЬНОГО КАЗЕННОГО ОБРАЗОВАТЕЛЬНОГО УЧРЕЖДЕНИЯ ВЫСШЕГО ОБРАЗОВАНИЯ «ВОЛОГОДСКИЙ ИНСТИТУТ ПРАВА И ЭКОНОМИКИ ФЕДЕРАЛЬНОЙ СЛУЖБЫ ИСПОЛНЕНИЯ НАКАЗАНИЙ»

В соответствии со статьей 16 Федерального закона от 06 октября 2003 года № 131-ФЗ «Об общих принципах организации местного самоуправления в Российской Федерации» (с последующими изменениями), Федеральным законом от 10 декабря 1995 года № 196-ФЗ «О безопасности дорожного движения» (с последующими изменениями), решением Вологодской городской Думы от 20 февраля 2012 года № 1034 «Об утверждении Регламента проведения массовых мероприятий на открытых площадках в муниципальном образовании «Город Вологда», на основании статей 27, 44 Устава муниципального образования «Город Вологда» ПОСТАНОВЛЯЮ:

1. Согласовать федеральному казенному образовательному учреждению высшего образования «Вологодский институт права и экономики Федеральной службы исполнения наказаний» проведение на площади Революции:

7 сентября 2017 года с 6.00 до 7.30 генеральной репетиции торжественного ритуала принятия присяги курсантами первых курсов федерального казенного образовательного учреждения высшего образования «Вологодский институт права и экономики Федеральной службы исполнения наказаний»;

9 сентября 2017 года с 10.00 до 12.00 торжественного ритуала принятия присяги курсантами первых курсов федерального казенного образовательного учреждения высшего образования «Вологодский институт права и экономики Федеральной службы исполнения наказаний» (далее – мероприятия).

2. Рекомендовать УМВД России по городу Вологде (Д.А.Дугинов) обеспечить охрану общественного порядка и безопасность дорожного движения во время проведения мероприятий.

3. Административному департаменту Администрации города Вологды (А.Н.Никитин) организовать работу по обеспечению охраны общественного порядка и безопасности дорожного движения во время проведения мероприятий.

4. В целях обеспечения безопасности дорожного движения на территории муниципального образования «Город Вологда»:

4.1. Ограничить движение транспортных средств (кроме общественного транспорта) 7 сентября 2017 года с 8.30 до 12.30 по Советскому проспекту от улицы М.Ульяновой до улицы Предтеченской, по площади Возрождения, по улице М.Ульяновой от улицы Козленской до площади Возрождения.

Свой человек в округе!

Я коренная вологжанка, родилась в 1975 году в рабочей семье. Мои родители, с первых лет существования предприятия до выхода на пенсию, работали на 23-м государственном подшипниковом заводе. После окончания 26-й школы я получила педагогическое образование, работала в детском саду № 74, в 28-ой общеобразовательной школе. Навыки, полученные в работе с людьми, пригодились и в дальнейшем. Уже работая в органах местного самоуправления, получила специальное образование в Российской Академии Государственной службы при Президенте РФ в Москве. Постепенно у меня сформировалась политическая позиция. Я состою в Политической партии ЛДПР. Сейчас работаю руководителем Общественной приёмной ЛДПР в городе Вологде, являюсь помощником депутата Законодательного Собрания Ольги Станиславовны Шириковой.

Почему я иду на выборы?

Основа моей предвыборной программы очень проста. За последние годы власть отдалась от народа и преимущественно работает сама на себя! Наш избирательный округ был исключением: депутат от ЛДПР Ольга Ширикова всегда выступала за интересы простых тружеников, пенсионеров, бюджетников.

Участие в работе органа местного самоуправления депутата от ЛДПР препятствовало и будет препятствовать монополизации власти, связанной политическими и бизнес-интересами людей!

За партией власти нужен народный контроль! Только разрушив монополию одной партии, переставшей прислушиваться к людям, мы сможем повысить эффективность работы представительных органов власти на всех уровнях!

МАЛОВАНИНА НАТАЛЬЯ ЛЕОНИДОВНА



СОЛОВЬЕВ АНДРЕЙ МИХАЙЛОВИЧ



Родился 3 марта 1984 года в Вологде. В 2001 году окончил школу № 23. В 2006 году – исторический факультет Вологодского государственного педагогического университета. В 2009 году – экономический факультет филиала Северо-Западной Академии государственной службы, где получил диплом с отличием по специализации «Государственное и муниципальное управление». В настоящее время работает исполнительным директором в производственной фирме «Вологдамедтехника».

С 2012 года – заместитель председателя ВРОО «Вологодское объединение поисковиков», с 2014 года – заместитель председателя Вологодского отделения Российского Военно-исторического общества. С 2009 года по настоящее время – помощник депутата Вологодской городской Думы. Активный представитель городской Ассоциации ТОС.

За общественную работу награжден Знаком Фонда поисковых отрядов Ленинградской области (2009), правительственной медалью «Патриот России» (2012), знаком Министерства обороны РФ «За отличие в поисковом движении» 3-й степени (2011), 2-й степени (2014), 1-й степени (2017), Благодарственным письмом Губернатора Вологодской области (2011), Благодарственным письмом Законодательного собрания Вологодской области (2016), Благодарностью Вологодской городской Думы (2015), Почетной грамотой Главы города Вологды (2017).

ПРОГРАММА ДЕЙСТВИЙ



ДОРОГИ

Содержание и текущий ремонт улиц, проездов и тротуаров в округе – злободневные вопросы. Их решение напрямую связано с городской Думой, которая распределяет бюджетные средства. Я как депутат буду отстаивать интересы вологжан.



ОБРАЗОВАНИЕ

В нашем округе активно ведется строительство, появляется много молодых семей. И наличие мест в детских садах и школах приобретает огромное значение. Я буду работать над тем, чтобы решить вопрос со строительством новых учреждений образования.



ЗДРАВООХРАНЕНИЕ

В нашем округе есть проблема с доступным и качественным медицинским обслуживанием. Требуются ремонт поликлиники, приобретение нового оборудования, кадровое оснащение. Решить эти задачи можно только в контакте с областными и городскими властями.



ВОПРОСЫ ЖКХ

Как представитель городской Ассоциации ТОС я знаком со всеми коммунальными проблемами округа. Они носят системный характер и свойственны для всей Вологды. Поэтому и решать их нужно не точечно, а в комплексе, с помощью федеральных, областных и муниципальных программ.



Тарасов Дмитрий

Здравствуйте!

Меня зовут Тарасов Дмитрий, я кандидат в депутаты Вологодской городской Думы по 27 округу нашего города, выборы которого пройдут 10 сентября этого года.

Я хочу стать депутатом и приносить пользу жителям района, в котором сам живу.

Я не от "партии власти" и не проходил предварительных согласований в высоких кабинетах. У меня нет административного ресурса и безграничного бюджета. Мне помогают только друзья, коллеги и неравнодушные жители нашего района.

Кратко о себе.

Мне 33 года. Я закончил ВоГТУ, потом аспирантуру. С 18 лет работаю на семейном предприятии. С 2008 года живу в нашем районе на улице Гагарина. Женат. Дочке 7 лет. Люблю животных.



**за
прямые выборы
глав!**

Мои проекты:

ГРАЖДАНИН35.РФ

Законодательная инициатива на РОИ № 35Р36196 по возврату прямых выборов глав и депутатов муниципальных образований в ВО.

На этом сайте каждый может добавить на карту свою проблему или идею по развитию нашего города.

Зато у меня есть большое желание стать **Вашим человеком во власти**, к которому всегда можно будет обратиться за помощью, стать **полезным лично для Вас**.

Я прошу Вас мне в этом помочь.

Это наш район, именно здесь нам вместе жить, работать и учиться!

АЛЕКСАНДР КОРАБЛЕВ: СДЕЛАЕМ НАШ ГОРОД ЛУЧШЕ!

Осень - время по-новому взглянуть на жизнь в наших районах, на ваших улицах, дворах и даже лестничных площадках. Но зачастую бывает, что люди, пытающиеся хоть немного улучшить нашу повседневную жизнь, сталкиваются с равнодушием окружающих, бюрократическим произволом властей, а то и коррупцией.

Поэтому я, Александр Кораблев, принял решение баллотироваться в депутаты городской Думы от политической Партии СПРАВЕДЛИВАЯ РОССИЯ.

Цель у меня одна - активно отстаивать интересы жителей и решать проблемы населения. В решении проблем я исхожу из своего профессионального опыта, накопленного мною за шестнадцать лет общественной деятельности. В Вологде я возглавляю Центр защиты прав граждан и неплохо представляю последовательность шагов на этом пути, те трудности, с которыми придется столкнуться в реализации этих шагов. В частности, мне удалось решить немало проблем, прежде всего, в сфере ЖКХ. Так, за семь лет совместной работы с представителями общественности нам удалось создать более 100 Советов домов, а также вернуть более 100 миллионов рублей незаконно списанных средств с граждан за услуги ЖКХ. У меня есть мечта: я хочу, чтобы наши дети росли в комфортном городе! Но для этого нам всем следует приложить усилия. И начинать надо с того места, где мы живем.

Уважаемые вологжане!

Пройдут выборы в нашу городскую Думу. И если вы сделаете правильный выбор, то, я уверен, что все у нас получится. Иначе и быть не может! **Александр Кораблев кандидат в депутаты Думы города Вологды по одномандатному избирательному округу № 27.**



Место для предвыборной агитации

4.3. Запретить стоянку транспортных средств 7 сентября 2017 года с 07.00 до 12.30 по Советскому проспекту от улицы М. Ульяновой до улицы Предтеченской, по улице М. Ульяновой на участке от улицы Козленской до площади Возрождения, по площади Возрождения.

5. Управлению информации и общественных связей Администрации города Вологды (М.В.Одинцов) обеспечить размещение информации об ограничении движения и запрете стоянки транспортных средств, времени и месте проведения мероприятий в средствах массовой информации и на официальном сайте Администрации города Вологды в информационно-телекоммуникационной сети «Интернет».

6. Контроль за выполнением настоящего постановления возложить на начальника Управления культуры и историко-культурного наследия Администрации города Вологды Н.А.Дьякова.

Мэр города Вологды А.А.ТРАВНИКОВ

**ПОСТАНОВЛЕНИЕ АДМИНИСТРАЦИИ ГОРОДА ВОЛОГДЫ
ОТ 09 АВГУСТА 2017 ГОДА № 867
О ПРОВЕДЕНИИ МУП ЖКХ «ВОЛОГДАГОРВОДОКАНАЛ» РАБОТ
ПО ПЕРЕКЛАДКЕ И ВРЕЗКЕ УЧАСТКА ВОДОВОДА
ДИАМЕТРОМ 600 ММ ПО АДРЕСУ:
ГОРОД ВОЛОГДА, УЛ. ЧЕХОВА**

В связи с необходимостью проведения работ по перекладке и врезке участка водовода диаметром 600 мм по адресу: город Вологда, ул. Чехова, на основании статьи 16 Федерального закона от 6 октября 2003 года №131-ФЗ «Об общих принципах организации местного самоуправления в Российской Федерации», статей 27, 44 Устава муниципального образования «Город Вологда» ПОСТАНОВЛЯЮ:

1. МУП ЖКХ «Вологдагорводоканал» (А.Г.Присяжный):

1.1. Разрешить в период с 22 часов 00 минут 17 августа 2017 года до 20 часов 00 минут 20 августа 2017 года проведение работ по перекладке и врезке участка водовода диаметром 600 мм по адресу: город Вологда, ул. Чехова.

1.2. Провести работы по перекладке и врезке участка водовода диаметром 600 мм по адресу: город Вологда ул. Чехова.

1.3. Разрешить, в целях выполнения пункта 1.2 настоящего постановления, отключение водоснабжения. Перечень домов, попадающих под отключение водоснабжения при выполнении работ, указан в приложении № 1 к настоящему постановлению.

1.4. Проинформировать через средства массовой информации население об отключении водоснабжения, сроках проведения работ, пунктах и времени подвоза воды, а также довести до сведения руководителей управляющих организаций, председателей ТСЖ, ЖСК, ЖК и других специализированных потребительских кооперативов указанную информацию.

1.5. Обеспечить подвоз питьевой воды по заявкам социальных учреждений и для населения по адресам согласно приложению № 2 к настоящему постановлению.

2. Назначить ответственным за проведение всего комплекса работ по перекладке и врезке участка водовода диаметром 600 мм по адресу: город Вологда, ул. Чехова генерального директора МУП ЖКХ «Вологдагорводоканал» А.Г. Присяжного.

3. Контроль за выполнением настоящего постановления возложить Департамент городского хозяйства Администрации города Вологды.

4. Настоящее постановление подлежит опубликованию в газете «Вологодские новости» и размещению на официальном сайте Администрации города Вологды в информационно – телекоммуникационной сети «Интернет».

Мэр города Вологды А.А.ТРАВНИКОВ

Приложение № 1

к постановлению Администрации
города Вологды
от 09.08.2017 № 867

**Перечень домов, попадающих под отключение водоснабжения при
проведении работ по перекладке и врезке участка водовода
диаметром 600 мм по адресу: город Вологда, ул. Чехова**

1. С 22 часов 00 минут 17 августа 2017 года до 10 часов 00 минут 19 августа 2017 года:

улица Авксентьевского - дом № 30;

улица Чехова – дома № 4, № 6, № 8, № 9, № 10, № 11, № 12, № 13, № 18;

улица Мальцева – дома № 37, № 39, № 41, № 43, № 45, № 46, № 48, № 50, № 52;

улица Кирова – дом № 35 а (школа);

улица Челюскинцев - дома № 32, № 34, № 37 (детский сад), № 40, № 47, № 48 (больница), № 49, № 49А, № 49 б, № 51, № 51 а, № 51 б, № 58, № 60, № 60 а, № 61 а, № 62;

улица Путейская - дома № 4 а, № 14, № 16, № 22;

Огородный переулок – дома № 3 а, № 7, № 9, № 10, № 12;

улица Мира – дома № 37, № 39, № 76, № 78, № 80, № 82, № 90, № 90 а, № 92, № 92 а, № 94, № 96;

улица 3 Интернационала – дома № 5, № 7, № 26.

улица Предтеченская – дома № 72, № 74, № 81, № 83, № 85 а, № 87;

улица Галкинская – дома № 70, № 72, № 74, № 76, № 95 а (детский сад), № 101, № 103, № 103 а, № 107;

площадь Бабушкина – дома № 4, № 6, № 6а, № 8;

улица Копанка – дом № 6;

улица Зосимовская – дом № 66.

2. С 22 часов 00 минут 17 августа 2017 года до 20 часов 00 минут 20 августа 2017 года:

улица 3 Интернационала – дом № 4;

улица Мира - дом № 80а;

улица Предтеченская – дома № 68, № 70, № 72, № 74;

улица Зосимовская – дома № 64, № 68;

улица Галкинская – дом № 87;

улица Чехова – дом № 32.

Перечень абонентов, попадающих в зону пониженного давления воды при

проведении работ по перекладке и врезке участка водовода

диаметром 600 мм по адресу: город Вологда, ул. Чехова

улица Галкинская – дома с № 73 по № 81 и с № 58 по № 68;

улица Чехова - дома с № 31 по № 61 и с № 24 по № 36;

улица. Ветошкина - полностью;

улица Герцена - дома с № 45 по № 109 и с № 56 по № 114;

улица Зосимовская - дома № 52, № 56, № 79, № 83, № 89, № 91;

улица Первомайская - дома с № 23 по № 35 и с № 30 по № 42;

улица Пирогова - полностью;

улица Яшина - полностью;

улица Рабочая – полностью;

улица Козленская – дома с № 57 по № 127 а и с № 44 по № 142;

Советский проспект - дома с № 27 по № 115 и с № 30 по № 148.

Приложение № 2

к постановлению Администрации
города Вологды
от 09.08.2017 № 867

**Перечень пунктов подвоза питьевой воды 18 августа 2017 года
при проведении работ по перекладке и врезке участка водовода
диаметром 600 мм по адресу: город Вологда, ул. Чехова**

№ п/п	Адрес пункта	Период
1	2	3
	улица Авксентьевского, 30	с 10-00 до 13-00 и с 17-00 до 20-00
	улица 3 Интернационала, 4	с 10-00 до 13-00 и с 17-00 до 20-00
	улица Челюскинцев, 58	с 10-00 до 13-00 и с 17-00 до 20-00
	Огородный переулок, 12	с 17-00 до 20-00

	улица Галкинская, 87	с 10-00 до 13-00 и с 17-00 до 20-00
	улица Ветошкина, 37	с 10-00 до 13-00 и с 17-00 до 20-00
	улица Козленская, 89	с 10-00 до 13-00 и с 17-00 до 20-00

**Перечень пунктов подвоза питьевой воды 19 и 20 августа 2017 года
при проведении работ по перекладке и врезке участка водовода
диаметром 600 мм по адресу: город Вологда, ул. Чехова**

№ п/п	Адрес пункта	Период
1	2	3
	улица 3 Интернационала, 4	с 10-00 до 13-00 и с 17-00 до 20-00
	улица Галкинская, 87	с 10-00 до 13-00 и с 17-00 до 20-00
	улица Ветошкина, 37	с 10-00 до 13-00 и с 17-00 до 20-00

**ПОСТАНОВЛЕНИЕ АДМИНИСТРАЦИИ ГОРОДА ВОЛОГДЫ
ОТ 11 АВГУСТА 2017 ГОДА № 872
О ВНЕСЕНИИ ИЗМЕНЕНИЙ В ПОСТАНОВЛЕНИЕ АДМИНИСТРАЦИИ
ГОРОДА ВОЛОГДЫ ОТ 29 ИЮЛЯ 2014 ГОДА № 5376**

В соответствии со статьей 39.5 Земельного кодекса Российской Федерации, законом Вологодской области от 08 апреля 2015 года № 3627-ОЗ «О бесплатном предоставлении в собственность отдельным категориям граждан земельных участков, находящихся в государственной или муниципальной собственности, на территории Вологодской области» (с последующими изменениями), статьями 27, 44 Устава муниципального образования «Город Вологда» ПОСТАНОВЛЯЮ:

1. Внести в Перечень № 9 земельных участков, предназначенных для бесплатного предоставления в собственность гражданам, имеющим трех и более детей, для индивидуального жилищного строительства, утвержденный постановлением Администрации города Вологды от 29 июля 2014 года № 5376 (с последующими изменениями), следующие изменения:

1.1. Дополнить новыми строками 582 – 593 следующего содержания:

582	35:24:0503002:3017	земли населенных пунктов	806	улица Щеглинская, № 26	индивидуальные жилые дома	Заклечения инженерных служб города Вологды: АО «Вологдаоблэнерго» № 7-4/04374 от 08.06.2017; МУП ЖКХ «Вологдагорводоканал» № 3771 от 26.04.2017, № 3770 от 26.04.2017; АО «Газпром газораспределение Вологда» № ВП-08/16061 от 27.04.2017.
583	35:24:0503002:3018	земли населенных пунктов	775	улица Щеглинская, № 20	индивидуальные жилые дома	
584	35:24:0503002:3019	земли населенных пунктов	810	улица Щеглинская, № 24	индивидуальные жилые дома	
585	35:24:0503002:3020	земли населенных пунктов	985	улица Щеглинская, № 25а	индивидуальные жилые дома	
586	35:24:0503002:3021	земли населенных пунктов	804	улица Щеглинская, № 34	индивидуальные жилые дома	
587	35:24:0503002:3022	земли населенных пунктов	947	улица Щеглинская, № 36	индивидуальные жилые дома	
588	35:24:0503002:3023	земли населенных пунктов	1170	улица Ивановская, № 16	индивидуальные жилые дома	
589	35:24:0503002:3024	земли населенных пунктов	1001	улица Щеглинская, № 25	индивидуальные жилые дома	
590	35:24:0503002:3025	земли населенных пунктов	805	улица Щеглинская, № 22	индивидуальные жилые дома	
591	35:24:0503002:3026	земли населенных пунктов	808	улица Щеглинская, № 28	индивидуальные жилые дома	
592	35:24:0503002:3027	земли населенных пунктов	803	улица Щеглинская, № 32	индивидуальные жилые дома	
593	35:24:0503002:3028	земли населенных пунктов	806	улица Щеглинская, № 30	индивидуальные жилые дома	

2. Настоящее постановление подлежит официальному опубликованию в газете «Вологодские новости» и размещению на официальном сайте Администрации города Вологды в информационно-телекоммуникационной сети «Интернет».

Мэр города Вологды А.А.ТРАВНИКОВ

**ПОСТАНОВЛЕНИЕ АДМИНИСТРАЦИИ ГОРОДА ВОЛОГДЫ
ОТ 11 АВГУСТА 2017 ГОДА № 873
О ВНЕСЕНИИ ИЗМЕНЕНИЙ В ПОСТАНОВЛЕНИЕ
АДМИНИСТРАЦИИ ГОРОДА ВОЛОГДЫ
ОТ 11 ДЕКАБРЯ 2014 ГОДА № 9795**

В целях повышения эффективности деятельности муниципального казенного учреждения «Многофункциональный центр предоставления государственных и муниципальных услуг на территории муниципального образования «Город Вологда», совершенствования порядка выплаты стимулирующих выплат, на основании статей 27, 44 Устава муниципального образования «Город Вологда» ПОСТАНОВЛЯЮ:

1. Внести в Положение об оплате труда в муниципальном казенном учреждении «Многофункциональный центр предоставления государственных и муниципальных услуг на территории муниципального образования «Город Вологда», утвержденное постановлением Администрации города Вологды от 11 декабря 2014 года № 9795 (с последующими изменениями), следующие изменения:

1.1. В пунктах 7.2, 7.4, подпункте 7.5.1 пункта 7.5 слова «Управление информационных технологий и защиты информации» в соответствующих падежах заменить словами «Управление делами» в соответствующих падежах.

1.2. Пункт 7.3 изложить в следующей редакции:

«7.3. Предельный уровень соотношения среднемесячной заработной платы руководителя, его заместителя и главного бухгалтера Учреждения, формируемой за счет всех источников финансового обеспечения и рассчитываемой за календарный год, и среднемесячной заработной платы работников Учреждения (без учета заработной платы руководителя, его заместителя, главного бухгалтера) составляет:

для руководителя Учреждения – 4;

для заместителя руководителя Учреждения – 3;

для главного бухгалтера Учреждения – 2,5.

Определение среднемесячной заработной платы осуществляется в соответствии с Положением об особенностях порядка исчисления средней заработной платы, утвержденным постановлением Правительства Российской Федерации от 24 декабря 2007 года № 922 (с последующими изменениями).».

1.3. В подпункте 7.5.1 пункта 7.5 слова «постановлением Администрации города Вологды» заменить словами «муниципальным правовым актом».

1.4. В подпункте 7.5.4.3 пункта 7.5 слова «не более одного процента» заменить словами «один процент».

1.5. Подпункт 7.5.5 пункта 7.5 изложить в следующей редакции:

«7.5.5. Единовременные премиальные выплаты по итогам выполнения отдельных особо важных и сложных заданий, поручений Мэра города Вологды могут выплачиваться руководителю Учреждения за: выполнение поручений Мэра города Вологды, требующих сокращенных сроков их выполнения; дополнительный объем работы в связи с выполнением особо важных и сложных заданий и поручений Мэра города Вологды.

После выполнения особо важных заданий, поручений Мэра города Вологды руководитель Учреждения представляет в Комиссию информацию об итогах выполнения задания или поручения и вносит предложения по премированию.».

1.6. В пункте 7.7 слова «руководитель Управления информационных технологий и защиты информации» заменить словами «управляющий делами», слова «постановления Администрации города Вологды» заменить словами «муниципально-го правового акта».

1.7. Приложение № 2 изложить в новой прилагаемой редакции.

1.8. В приложении № 3:

1.8.1. В строках 1-7 таблицы слова «каждого месяца» исключить.

1.8.2. В столбце втором строки 3 слова «об охране труда, несчастных случаев, случаев производственного травматизма» заменить словами «о труде, об охране труда».

1.8.3. В столбце втором строки 5 слово «Главы» заменить словом «Мэра», слово «органов» заменить словами «управляющего делами».

1.8.4. Слова «Управлению информационных технологий и защиты информации» заменить словами «Управлению делами».

2. Внести в Перечень должностей работников, относящихся к основному персоналу муниципального казенного учреждения «Многофункциональный центр предоставления государственных и муниципальных услуг на территории муниципального образования «Город Вологда», для определения размера должностного оклада руководителя муниципального казенного учреждения «Многофункциональный центр предоставления государственных и муниципальных услуг на территории муниципального образования «Город Вологда», утвержденный постановлением Администрации города Вологды от 11 декабря 2014 года № 9795 (с последующими изменениями), следующие изменения:

2.1. Пункт 5 изложить в следующей редакции:

«5. Начальник отдела приема и выдачи документов.».

2.2. Дополнить пунктами 11 - 14 следующего содержания:

«11. Документовед II категории.

12. Инженер-программист II категории.

13. Специалист центра телефонного обслуживания.

14. Заведующий сектором по расчетам за наем муниципальных жилых помещений.».

3. Управлению делами Администрации города Вологды в срок до 21 августа 2017 года предупредить руководителя муниципального казенного учреждения «Многофункциональный центр предоставления государственных и муниципальных услуг на территории муниципального образования «Город Вологда», о предстоящем изменении определенных сторонами условий трудового договора.

4. Настоящее постановление подлежит опубликованию в газете «Вологодские новости», размещению на официальном сайте Администрации города Вологды в информационно-телекоммуникационной сети «Интернет» и вступает в силу с 10 октября 2017 года, за исключением пунктов 1.1, 1.2, 1.6, подпункта 1.8.4.

Пункт 1.2 настоящего постановления распространяется на правоотношения, возникшие с 1 января 2017 года.

Пункты 1.1, 1.6, подпункт 1.8.4 настоящего постановления распространяются на правоотношения, возникшие с 1 февраля 2017 года.

Мэр города Вологды А.А. ТРАВНИКОВ

Приложение № 2
к Положению об оплате труда в муниципальном казенном учреждении «Многофункциональный центр предоставления государственных и муниципальных услуг на территории муниципального образования «Город Вологда» (в редакции постановления Администрации города Вологды от 11.08.2017 № 873)

СПРАВКА

о выполнении показателей эффективности деятельности Учреждения и руководителя муниципального казенного учреждения «Многофункциональный центр предоставления государственных и муниципальных услуг на территории муниципального образования «Город Вологда» за _____ 20__ года

(квартал)

Руководитель _____
(фамилия, имя, отчество)

№ п/п	Наименование показателя эффективности деятельности	Критерии оценки	Оценка исполнения показателя в баллах (плановое значение)	Оценка исполнения показателя в баллах (фактическое значение)*>	Количество баллов по показателям, предложенным Комиссией по подготовке предложений, касающихся регулирования трудовых отношений с руководителями муниципальных учреждений, подведомственных Управлению делами Администрации города Вологды
1	2	3	4	5	6
1	Достижение показателей эффективности деятельности Учреждения в соответствии с Методикой оценки эффективности деятельности бюджетных, автономных, казенных учреждений муниципального образования «Город Вологда», утвержденной постановлением Администрации города Вологды от 16 марта 2015 года № 1780 **>	высокий уровень эффективности деятельности Учреждения средний уровень эффективности деятельности Учреждения низкий уровень эффективности деятельности Учреждения неудовлетворительный уровень эффективности деятельности Учреждения	35 20 0 -10		
2	Качество предоставления услуг	отсутствие обоснованных замечаний от получателей услуг, в том числе отсутствие возвратов по причине наличия допущенных ошибок при ведении (формировании) дел работниками МФЦ не обеспечено время ожидания в очереди - не более 15 минут не обеспечено отсутствие нарушений регламентов и стандарта комфортности не обеспечено удовлетворенность граждан качеством оказания услуг не обеспечено	7 0 7 0 4 0 7 0		
3.	Выполнение плановых значений деятельности Учреждения на квартал: - привлечение в областной бюджет государственной пошлины за совершение федеральными органами исполнительной власти юридически значимых действий в случае подачи заявления и (или) документов, необходимых для их совершения, в многофункциональные центры; - увеличение количества услуг, оказываемых через МФЦ; - достижение показателей эффективности по предоставлению услуг АО «Корпорация МСП»; - исполнение показателей по регистрации в ЕСИА, установленных Планом мероприятий по регистрации жителей Вологодской области в ЕСИА (на Порталах госуслуг)	выполнение плановых значений на 100 % выполнение плановых значений на 90 % выполнение плановых значений менее чем на 90 %	20 10 0		
4	Обеспечение информационной открытости деятельности муниципального казенного учреждения «Многофункциональный центр предоставления государственных и муниципальных услуг города Вологды»	соблюдены сроки, качество и полнота предоставления информации об Учреждении и его деятельности через официальный сайт и в социальных сетях и социальных сообществах в информационно-телекоммуникационной сети «Интернет» не соблюдены сроки, качество и полнота предоставления информации об Учреждении и его деятельности через официальный сайт и в социальных сетях и социальных сообществах в информационно-телекоммуникационной сети «Интернет»	5 0		

5.	Внедрение инновационных решений в деятельность МФЦ	Инновационное решение предложено и внедрено	15		
		Инновационное решение предложено и согласовано учредителем	5		
		Предложения по инновационным решениям отсутствуют	0		
ИТОГО:			100		

Примечание: графы 1 - 5 заполняет Учреждение, графу 6 – секретарь Комиссии по подготовке предложений, касающихся регулирования трудовых отношений с руководителями муниципальных учреждений, подведомственных Управлению делами Администрации города Вологды (далее – Комиссии).

<*> К информации о количестве баллов Учреждение предоставляет отчет о проделанной работе и достигнутых результатах за отчетный период.

<***> По показателю «Достижение показателей эффективности деятельности Учреждения в соответствии с Методикой оценки эффективности деятельности бюджетных, автономных, казенных учреждений муниципального образования «Город Вологда», утвержденной постановлением Администрации города Вологды от 16 марта 2015 года № 1780» графу 5 заполняет секретарь Комиссии.

Руководитель Учреждения _____
« ____ » _____ 20__ г. (подпись) (Ф.И.О.)

Главный бухгалтер Учреждения _____
« ____ » _____ 20__ г. (подпись) (Ф.И.О.)

Согласовано:
Председатель Комиссии _____
(подпись) (Ф.И.О.)
« ____ » _____ 20__ г.

ПОСТАНОВЛЕНИЕ АДМИНИСТРАЦИИ ГОРОДА ВОЛОГДЫ ОТ 07 АВГУСТА 2017 ГОДА № 841 ОБ ОСВОБОЖДЕНИИ ЗЕМЕЛЬНОГО УЧАСТКА ОТ САМОВОЛЬНО УСТАНОВЛЕННОГО ОБЪЕКТА ДВИЖИМОГО ИМУЩЕСТВА

В соответствии с решением Вологодской городской Думы от 25 июня 2015 года № 422 «Об утверждении Положения о порядке освобождения земельных участков от самовольно установленных объектов движимого имущества» (с последующими изменениями), на основании статей 27, 44 Устава муниципального образования «Город Вологда» ПОСТАНОВЛЯЮ:

1. Освободить земельный участок в границах кадастрового квартала 35:24:0502008 по адресу: г. Вологда, ул. Конева, вблизи дома № 29 от самовольно установленного объекта движимого имущества: киоска.

2. Административному департаменту Администрации города Вологды организовать проведение работ по освобождению земельного участка, указанного в пункте 1 настоящего постановления, в установленном порядке.

3. Контроль за выполнением настоящего постановления возложить на Административный департамент Администрации города Вологды.

4. Настоящее постановление подлежит опубликованию в газете «Вологодские новости» и размещению на официальном сайте Администрации города Вологды в информационно-телекоммуникационной сети «Интернет».

Мэр города Вологды А.А. ТРАВНИКОВ

ПОСТАНОВЛЕНИЕ АДМИНИСТРАЦИИ ГОРОДА ВОЛОГДЫ ОТ 08 АВГУСТА 2017 ГОДА № 850 О ВНЕСЕНИИ ИЗМЕНЕНИЙ В ПОСТАНОВЛЕНИЕ АДМИНИСТРАЦИИ ГОРОДА ВОЛОГДЫ ОТ 18 ИЮЛЯ 2013 ГОДА № 5836

На основании статей 27, 44 Устава муниципального образования «Город Вологда» ПОСТАНОВЛЯЮ:

1. Внести в Порядок организации бюджетного учета имущества казны муниципального образования «Город Вологда», утвержденный постановлением Администрации города Вологды от 18 июля 2013 года № 5836 (с последующими изменениями), следующие изменения:

1.1. Пункт 2 изложить в следующей редакции:

«2. Организация работы по отражению в бюджетном учете операций по имуществу казны осуществляется Департаментом финансов Администрации города Вологды (далее – Департамент финансов) в стоимостном выражении без ведения инвентарного и аналитического учета объектов имущества казны.».

1.2. В абзацах первом и седьмом пункта 4, пункте 6, абзаце первом пункта 7, пунктах 8, 9 слово «Отдел» в соответствующих падежах заменить словами «Департамент финансов» в соответствующих падежах.

1.3. В абзаце втором пункта 7 слова «начальником Отдела» заменить словами «начальником отдела бюджетного учета и отчетности Департамента финансов - главным бухгалтером Администрации города Вологды (далее - начальник Отдела)».

2. Настоящее постановление подлежит опубликованию в газете «Вологодские новости», размещению на официальном сайте Администрации города Вологды в информационно-телекоммуникационной сети «Интернет» и вступает в силу с 1 сентября 2017 года.

Мэр города Вологды А.А. ТРАВНИКОВ

ПОСТАНОВЛЕНИЕ АДМИНИСТРАЦИИ ГОРОДА ВОЛОГДЫ ОТ 08 АВГУСТА 2017 ГОДА № 851 О ВНЕСЕНИИ ИЗМЕНЕНИЙ В ПОСТАНОВЛЕНИЕ АДМИНИСТРАЦИИ ГОРОДА ВОЛОГДЫ ОТ 3 МАРТА 2017 ГОДА № 211

В соответствии с постановлением Правительства Российской Федерации от 20 марта 2017 года № 315 «О внесении изменений в Правила осуществления контроля, предусмотренного частью 5 статьи 99 Федерального закона «О контрактной системе в сфере закупок товаров, работ, услуг для обеспечения государственных и муниципальных нужд», на основании статей 27, 44 Устава муниципального образования «Город Вологда» ПОСТАНОВЛЯЮ:

1. Внести изменение в постановление Администрации города Вологды от 3 марта 2017 года № 211 «Об утверждении Порядка взаимодействия при осуществлении контроля Департамента финансов Администрации города Вологды с субъектами контроля, указанными в пункте 4 Правил осуществления контроля, предусмотренного частью 5 статьи 99 Федерального закона «О контрактной системе в сфере закупок товаров, работ, услуг для обеспечения государственных и муниципальных нужд», дополнив преамбулу после слов и цифр «пунктом 11 Правил осуществления контроля, предусмотренного частью 5 статьи 99 Федерального закона «О контрактной системе в сфере закупок товаров, работ, услуг для обеспечения государственных и муниципальных нужд», утвержденных постановлением Правительства Российской Федерации от 12 декабря 2015 года № 1367» словами «(с последующими изменениями)».

2. Внести в Порядок взаимодействия при осуществлении контроля Департамента финансов Администрации города Вологды с субъектами контроля, указанными в пункте 4 Правил осуществления контроля, предусмотренного частью 5 статьи 99 Федерального закона «О контрактной системе в сфере закупок товаров, работ, услуг для обеспечения государственных и муниципальных нужд», утвержденный постановлением Администрации города Вологды от 03 марта 2017 года № 211, следующие изменения:

2.1. Абзац первый пункта 1 после цифр «1367» дополнить словами «(с последующими изменениями)».

2.2. В пункте 5:

2.2.1. Подпункт «б» изложить в следующей редакции:

«б) субъектов контроля, указанных в подпунктах «б» (в части муниципальных бюджетных учреждений), «в» (в части муниципальных автономных учреждений) пункта 4 Правил контроля (далее - учреждения), на предмет неперевышения показателей выплат на закупку товаров, работ, услуг на соответствующий финансовый год и плановый период, осуществляемых в соответствии с Федеральным законом, включенных в планы финансово-хозяйственной деятельности муниципальных бюджетных и автономных учреждений, по году начала закупки;».

2.2.2. В подпункте «в» слова «в подпункте «в»» заменить словами «в подпункте «Г»».

2.3. Пункт 7 изложить в следующей редакции:

«7. При осуществлении взаимодействия с субъектами контроля Департамент финансов проверяет в соответствии с подпунктом «в» пункта 13 Правил контроля следующие объекты контроля в части:

непревышения начальной (максимальной) цены контракта, цены контракта, заключаемого с единственным поставщиком (подрядчиком, исполнителем) по соответствующему идентификационному коду закупки, содержащейся в плане-графике закупок, над аналогичной ценой, содержащейся в плане закупок;

соответствия начальной (максимальной) цены контракта, цены контракта, заключаемого с единственным поставщиком (подрядчиком, исполнителем), и идентификационного кода закупки, содержащихся в извещении об осуществлении закупки, приглашении принять участие в определении поставщика (подрядчика, исполнителя), проекте контракта, заключаемого с единственным поставщиком (подрядчиком, исполнителем), и (или) в документации о закупке, включая изменения указанных извещения, приглашения, проекта контракта и (или) документации, аналогичной цене, содержащейся в плане-графике закупок;

непревышения цены контракта, предложенной участником закупки, признанным победителем определения поставщика (подрядчика, исполнителя), участником закупки, предложившим лучшие условия после победителя, единственного участника, заявка которого признана соответствующей требованиям Федерального закона, цены контракта, заключаемого с единственным поставщиком (подрядчиком, исполнителем), содержащейся в протоколе определения поставщика (подрядчика, исполнителя), над аналогичной ценой, содержащейся в документации о закупке;

соответствия идентификационного кода закупки, содержащегося в протоколе определения поставщика (подрядчика, исполнителя), аналогичной информации, содержащейся в документации о закупке;

соответствия цены проекта контракта и идентификационного кода закупки, содержащихся в указанном проекте, направляемом участнику закупки (возвращаемом участником закупки подписанным), с которым заключается указанный контракт, аналогичной информации, содержащейся в протоколе определения поставщика (подрядчика, исполнителя), а в случае принятия заказчиком решения, предусмотренного частью 18 статьи 34 Федерального закона, - непревышения цены проекта контракта над начальной (максимальной) ценой контракта, содержащейся в документации о закупке;

соответствия цены контракта и идентификационного кода закупки, содержащихся в информации, включаемой в реестр контрактов, заключенных заказчиками, аналогичной информации, указанной в условиях контракта.».

2.4. Абзац первый пункта 10 после слова «ЕИС» дополнить словами «, за исключением объектов контроля, указанных в абзаце седьмом пункта 7 настоящего Порядка, размещаемых в ЕИС в срок, установленный для осуществления проверки, предусмотренной пунктом 13 Правил ведения реестра контрактов, заключенных заказчиками, утвержденных постановлением Правительства Российской Федерации от 28 ноября 2013 года № 1084 (с последующими изменениями)».

3. Приостановить действие положений пункта 10 настоящего Порядка (в части неразмещения в единой информационной системе в сфере закупок объектов контроля до устранения выявленных нарушений) в отношении заказчиков, осуществляющих закупки для обеспечения муниципальных нужд, до 1 января 2019 года.

4. Настоящее постановление подлежит опубликованию в газете «Вологодские новости» и размещению на официальном сайте Администрации города Вологды в информационно-телекоммуникационной сети «Интернет».

Мэр города Вологды А.А. ТРАВНИКОВ

ПОСТАНОВЛЕНИЕ АДМИНИСТРАЦИИ ГОРОДА ВОЛОГДЫ ОТ 08 АВГУСТА 2017 ГОДА № 852

О ВНЕСЕНИИ ИЗМЕНЕНИЙ В ПОСТАНОВЛЕНИЕ ГЛАВЫ ГОРОДА ВОЛОГДЫ ОТ 18 АВГУСТА 2008 ГОДА № 4426

На основании статей 27, 44 Устава муниципального образования «Город Вологда» ПОСТАНОВЛЯЮ:

1. Внести в постановление Главы города Вологды от 18 августа 2008 года № 4426 «Об утверждении Порядка согласования решений налоговых органов о предоставлении отсрочек, рассрочек по налогам и сборам в части сумм, подлежащих зачислению в бюджет муниципального образования «Город Вологда» (с последующими изменениями), следующие изменения:

1.1. В наименовании, пункте 1 слова «по налогам и сборам в части сумм, подлежащих зачислению в бюджет муниципального образования «Город Вологда»» заменить словами «, инвестиционного налогового кредита по уплате налогов, сборов, пеней, штрафов в части сумм, подлежащих зачислению в бюджет города Вологды».

1.2. В пункте 2 слова «по налогам и сборам» заменить словами «, инвестиционного налогового кредита по уплате налогов, сборов, пеней, штрафов».

1.3. Пункты 3, 4 изложить в следующей редакции:

«3. Наделить правом согласования (отказа в согласовании) решений налоговых органов о предоставлении отсрочек, рассрочек, инвестиционного налогового кредита по уплате налогов, сборов, пеней, штрафов в части сумм, подлежащих зачислению в бюджет города, заместителя Мэра города Вологды – начальника Департамента финансов Администрации города Вологды С.Н.Буркова, в случае его временного отсутствия - лицо, исполняющее обязанности руководителя Департамента финансов Администрации города Вологды.

4. Рекомендовать Управлению Федеральной налоговой службы по Вологодской области направлять в Администрацию города Вологды копии принятых решений и решений об отмене ранее принятых решений налоговых органов о предоставлении отсрочек, рассрочек, инвестиционного налогового кредита по уплате налогов, сборов, пеней, штрафов в части сумм, подлежащих зачислению в бюджет города.».

1.4. В пункте 5 слова «начальника Департамента финансов Администрации города Вологды С.Н. Буркова» заменить словами «Департамент финансов Администрации города Вологды».

2. Внести изменение в Порядок согласования решений налоговых органов о предоставлении отсрочек, рассрочек по налогам и сборам в части сумм, подлежащих зачислению в бюджет муниципального образования «Город Вологда», утвержденный постановлением Главы города Вологды от 18 августа 2008 года № 4426 (с последующими изменениями), изложив его в новой прилагаемой редакции.

3. Настоящее постановление подлежит опубликованию в газете «Вологодские новости» и размещению на официальном сайте Администрации города Вологды в информационно-телекоммуникационной сети «Интернет».

Мэр города Вологды А.А. ТРАВНИКОВ

УТВЕРЖДЕН

постановлением Главы

города Вологды

от 18 августа 2008 года № 4426

(в редакции постановления Администрации города Вологды

от 08.08.2017 № 852)

Порядок согласования решений налоговых органов о предоставлении отсрочек, рассрочек, инвестиционного налогового кредита по уплате налогов, сборов, пеней, штрафов в части сумм, подлежащих зачислению в бюджет города Вологды

1. Настоящий Порядок определяет механизм согласования проектов решений Управления Федеральной налоговой службы по Вологодской области (далее - Управление) о предоставлении отсрочек, рассрочек, инвестиционного налогового кредита по уплате налогов, сборов, пеней, штрафов в части сумм, подлежащих зачислению в бюджет города Вологды (далее - бюджет города).

2. Основания и условия предоставления отсрочек, рассрочек, инвестиционного налогового кредита по уплате налогов, сборов, пеней, штрафов в части сумм, подлежащих зачислению в бюджет города, установлены главой 9 Налогового кодекса Российской Федерации, а также муниципальными нормативными правовыми актами Вологодской городской Думы (в случае установления дополнительных оснований и иных условий предоставления отсрочки, рассрочки, инвестиционного налогового кредита по уплате местных налогов, сборов, пеней, штрафов).

3. Управление в порядке, предусмотренном приказом Федеральной налоговой службы Российской Федерации от 16 декабря 2016 года № ММВ-7-8/683@ «Об утверждении Порядка изменения срока уплаты налога, сбора, страховых взносов, а также пени и штрафа налоговыми органами» (далее - Приказ), направляет в Департамент финансов Администрации города Вологды (далее - Департамент) проекты решений о предоставлении отсрочек, рассрочек, инвестиционного налогового кредита по уплате налогов, сборов, пеней, штрафов в части сумм, подлежащих зачислению в бюджет города, а также копии документов налогоплательщиков, на основании которых подготовлены проекты решений (далее - проект решения, пакет документов соответственно).

4. Департамент:

регистрирует пакет документов в порядке, предусмотренном Инструкцией по делопроизводству в Администрации города Вологды;

рассматривает пакет документов в сроки, установленные Управлением, но не позднее пяти рабочих дней со дня его регистрации.

5. При рассмотрении пакета документов Департамент оценивает следующие параметры:

сумму налога, сбора, пени, штрафа, по которому предоставляется отсрочка, рассрочка, инвестиционный налоговый кредит;

срок предоставления отсрочки, рассрочки, инвестиционного налогового кредита; влияние отсрочки, рассрочки, инвестиционного налогового кредита на исполнение бюджета города по доходам, в том числе оценку вероятности возникновения временных кассовых разрывов, увеличения дефицита бюджета города, в рассматриваемом периоде.

6. По результатам рассмотрения пакета документов Департамент согласовывает проект решения или отказывает в его согласовании с письменным обоснованием причин отказа.

7. Основаниями для отказа в согласовании проекта решения являются:

а) наличие обстоятельств, исключающих изменение срока исполнения обязанности по уплате налога, сбора, пени, штрафа, предусмотренных статьей 62 Налогового кодекса Российской Федерации;

б) непредставление документов или представление неполного пакета документов, предусмотренных Приказом;

в) выявление в представленном пакете документов недостоверной или искаженной информации;

г) прогнозируемое негативное влияние отсрочки, рассрочки, инвестиционного налогового кредита на исполнение бюджета города по доходам вследствие недопоступления доходов, повлекшее возникновение временных кассовых разрывов и (или) увеличение дефицита бюджета города, создающее угрозу возможности обеспечения расходов соответствующими источниками финансирования и выполнения принятых обязательств в полном объеме, а также вызывающее необходимость использования иных источников финансирования дефицита бюджета города, в том числе на платной основе.

8. Решение о согласовании проекта решения (об отказе в согласовании проекта решения) направляется Департаментом в течение трех дней со дня рассмотрения пакета документов в Управление.

9. Департамент осуществляет учет согласований проектов решений согласно приложению к настоящему Порядку.

Приложение

к Порядку согласования решений

налоговых органов о предоставлении

отсрочек, рассрочек, инвестиционного налогового кредита по уплате налогов, сборов, пеней, штрафов

в части сумм, подлежащих зачислению в бюджет

города Вологды

Реестр согласованных проектов решений налоговых органов о предоставлении отсрочек, рассрочек, инвестиционного налогового кредита по уплате налогов, сборов, пеней, штрафов в части сумм, подлежащих зачислению в бюджет города Вологды в 20__ году

№ п/п	Полное наименование организации, ИНН/КПП, адрес места нахождения или Ф.И.О. физического лица, ИНН, адрес места жительства	Основания для предоставления отсрочки, рассрочки, инвестиционного налогового кредита	Дата согласования отсрочки, рассрочки, инвестиционного налогового кредита	Дата предоставления отсрочки, рассрочки, инвестиционного налогового кредита	Реквизиты решения налогового органа	Срок (период), на который предоставлен(а) отсрочка, рассрочка, инвестиционный налоговый кредит	Сумма, всего, тыс. руб.	Отметка об исполнении обязательства или принятии решения о досрочном его прекращении
1	2	3	4	5	6	7	8	9
1. Отсрочки								
1.1								
1.2								
Итого:								x
2. Рассрочки								
2.1								
2.2								
Итого:								x
3. Инвестиционные налоговые кредиты								
3.1								
3.2								
Итого:								x

¹ Отчество указывается при наличии.

² Идентификационный номер налогоплательщика указывается при наличии.

ПОСТАНОВЛЕНИЕ АДМИНИСТРАЦИИ ГОРОДА ВОЛОГДЫ ОТ 08 АВГУСТА 2017 ГОДА № 853

О ВНЕСЕНИИ ИЗМЕНЕНИЙ В ПОСТАНОВЛЕНИЕ ГЛАВЫ ГОРОДА ВОЛОГДЫ ОТ 17 ИЮНЯ 2005 ГОДА № 1734

В соответствии с Бюджетным кодексом Российской Федерации, на основании статей 27, 44 Устава муниципального образования «Город Вологда» ПОСТАНОВЛЯЮ:

1. Внести в Положение о резервных фондах Администрации города Вологды, утвержденное постановлением Главы города Вологды от 17 июня 2005 года № 1734 (с последующими изменениями), следующие изменения:

1.1. Пункты 2, 3 изложить в следующей редакции:

«2. Резервный фонд Администрации города Вологды создается в размере не более 90 процентов от утвержденной в бюджете города Вологды годовой суммы резервных фондов и расходует на финансирование мероприятий непредвиденного характера в соответствии с муниципальными правовыми актами, регламентирующими выделение средств из указанного резервного фонда.».

3. Резервный фонд Администрации города Вологды на предупреждение и ликвидацию последствий чрезвычайных ситуаций и стихийных бедствий создается в размере не менее 10 процентов от утвержденной в бюджете города Вологды годовой суммы резервных фондов и расходует на финансирование мероприятий по предупреждению и ликвидации последствий чрезвычайных ситуаций.».

1.2. Пункты 7, 8 изложить в следующей редакции:

«7. Орган Администрации города Вологды готовит проект муниципального правового акта о выделении средств из резервных фондов (далее - проект) и направляет его в Департамент финансов Администрации города Вологды (далее - Департамент финансов).

Проект должен содержать следующие сведения:

мероприятие(я), на реализацию которого(ых) выделяются бюджетные ассигнования; наименование главного распорядителя средств бюджета города Вологды, которому выделяются бюджетные ассигнования (далее - главный распорядитель); наименование получателя средств бюджета города Вологды (при необходимости); объем выделяемых бюджетных ассигнований.

К проекту прилагаются следующие документы:

обращение руководителя органа Администрации города Вологды, содержащее обязательство по реализации мероприятия(ий) в текущем финансовом году с указанием размера(ов) выделяемых средств, обоснование невозможности предусмотреть расходы на указанное(ые) мероприятие(я) при составлении, рассмотрении и утверждении проекта бюджета города Вологды на очередной финансовый год и плановый период либо при внесении изменений в бюджет города Вологды на текущий финансовый год;

сметно-финансовые расчеты, обосновывающие размер(ы) выделяемых средств на мероприятие(я);

иные документы, предусмотренные муниципальными правовыми актами.

8. Департамент финансов рассматривает проект с приложенными документами в течение 10 рабочих дней со дня их поступления в Департамент финансов, по результатам рассмотрения согласовывает проект или отказывает в согласовании проекта с обоснованием причин отказа.

Основаниями для отказа в согласовании проекта являются:

достаточность финансовых средств у главного распорядителя на заявленные мероприятия, выявленная по результатам рассмотрения документов, указанных в пункте 7 настоящего Положения;

непредставление документов или представление неполного пакета документов, предусмотренных пунктом 7 настоящего Положения;

выявление в представленных документах недостоверной или искаженной информации.

Отказ в согласовании проекта не является препятствием для направления нового проекта для рассмотрения в Департамент финансов.

Рассмотрение нового проекта осуществляется Департаментом финансов в порядке, предусмотренном пунктами 7, 8 настоящего Положения.».

1.3. Дополнить новыми пунктами 9, 10 следующего содержания:

«9. Согласованный Департаментом финансов проект направляется в установленном порядке на подписание Мэру города Вологды.

10. Главные распорядители бюджетных средств города Вологды, которым выделяются средства резервных фондов, представляют в Департамент финансов бюджетную отчетность согласно инструкции о порядке составления и представления годовой, квартальной и месячной отчетности об исполнении бюджетов бюджетной системы Российской Федерации.

В месячный срок после проведения соответствующих мероприятий получатели средств резервных фондов представляют в Департамент финансов подробный отчет о целевом использовании выделенных средств с приложением подтверждающих документов.».

2. Настоящее постановление подлежит опубликованию в газете «Вологодские новости», размещению на официальном сайте Администрации города Вологды в информационно-телекоммуникационной сети «Интернет» и вступает в силу со дня его официального опубликования.

Мэр города Вологды А.А. ТРАВНИКОВ

ПОСТАНОВЛЕНИЕ АДМИНИСТРАЦИИ ГОРОДА ВОЛОГДЫ ОТ 08 АВГУСТА 2017 ГОДА № 856 О ВНЕСЕНИИ ИЗМЕНЕНИЙ В ПОСТАНОВЛЕНИЕ АДМИНИСТРАЦИИ ГОРОДА ВОЛОГДЫ ОТ 24 ЯНВАРЯ 2012 ГОДА № 278

В связи с организационными и кадровыми изменениями в структуре Администрации города Вологды, на основании статей 27, 44 Устава муниципального образования «Город Вологда» ПОСТАНОВЛЯЮ:

1. Внести в Порядок представления и принятия отчетности об исполнении бюджета города Вологды и бухгалтерской отчетности муниципальных бюджетных и автономных учреждений муниципального образования «Город Вологда», утвержденный постановлением Администрации города Вологды от 24 января 2012 года № 278 (с последующими изменениями), следующие изменения:

1.1. В пункте 1:

1.1.1. В абзаце первом слова «Отделом бюджетного учета, отчетности и методологии» заменить словами «Департаментом финансов».

1.1.2. В абзаце втором слова «совместно с Департаментом финансов Администрации города Вологды» исключить.

1.2. В пункте 2:

1.2.1. В абзацах четвертом и пятом слова «на бумажных носителях и» исключить.

1.2.2. В абзаце шестом слово «представленной» заменить словом «составленной».

1.3. Абзац первый пункта 4 исключить.

2. Настоящее постановление подлежит опубликованию в газете «Вологодские новости», размещению на официальном сайте Администрации города Вологды в информационно-телекоммуникационной сети «Интернет» и вступает в силу с 01 сентября 2017 года.

Мэр города Вологды А.А. ТРАВНИКОВ

ПОСТАНОВЛЕНИЕ АДМИНИСТРАЦИИ ГОРОДА ВОЛОГДЫ ОТ 08 АВГУСТА 2017 ГОДА № 859 О ВНЕСЕНИИ ИЗМЕНЕНИЙ В ПОСТАНОВЛЕНИЕ ГЛАВЫ ГОРОДА ВОЛОГДЫ ОТ 29 ДЕКАБРЯ 2007 ГОДА № 6393

На основании статей 27, 44 Устава муниципального образования «Город Вологда» ПОСТАНОВЛЯЮ:

1. Внести в постановление Главы города Вологды от 29 декабря 2007 года № 6393 «О принятии к исполнению отдельных государственных полномочий в соответствии с законом Вологодской области от 28 ноября 2005 года № 1369-ОЗ «О наделении органов местного самоуправления отдельными государственными полномочиями в сфере административных отношений» (с последующими изменениями) следующие изменения:

1.1. Пункт 5 исключить.

1.2. Пункты 6, 7 считать пунктами 5, 6 соответственно.

1.3. В пункте 5 (в новой нумерации) слова «заместителя Главы города Вологды - начальника Административного департамента Администрации города Вологды С.В. Елисеева» заменить словами «Административный департамент Администрации города Вологды».

2. Настоящее постановление подлежит опубликованию в газете «Вологодские новости» и размещению на официальном сайте в информационно-телекоммуникационной сети «Интернет» Администрации города Вологды.

Мэр города Вологды А.А. ТРАВНИКОВ

ПОСТАНОВЛЕНИЕ АДМИНИСТРАЦИИ ГОРОДА ВОЛОГДЫ ОТ 09 АВГУСТА 2017 ГОДА № 862 О ВНЕСЕНИИ ИЗМЕНЕНИЯ В ПОСТАНОВЛЕНИЕ АДМИНИСТРАЦИИ ГОРОДА ВОЛОГДЫ ОТ 26 ЯНВАРЯ 2017 ГОДА № 57

В соответствии с частью 2 статьи 20 Бюджетного кодекса Российской Федерации, на основании статей 27, 44 Устава муниципального образования «Город Вологда» ПОСТАНОВЛЯЮ:

1. Внести изменение в постановление Администрации города Вологды от 26 января 2017 года № 57 «О закреплении кодов классификации доходов бюджета города Вологды» (с последующими изменениями), изложив пункт 1 в следующей редакции:

«1. Закрепить за главным администратором доходов бюджета города Вологды Администрацией города Вологды на 2017 год и плановый период 2018 и 2019 годов следующие коды классификации доходов бюджета:

92520220051040000151 «Субсидии бюджетам городских округов на реализацию федеральных целевых программ»;

92520220077040000151 «Субсидии бюджетам городских округов на софинансирование капитальных вложений в объекты муниципальной собственности»;

92520220299040000151 «Субсидии бюджетам городских округов на обеспечение мероприятий по переселению граждан из аварийного жилищного фонда, в том числе переселению граждан из аварийного жилищного фонда с учетом необходимости развития малоэтажного жилищного строительства, за счет средств, поступивших от государственной корпорации - Фонда содействия реформированию жилищно-коммунального хозяйства»;

92520220302040000151 «Субсидии бюджетам городских округов на обеспечение мероприятий по переселению граждан из аварийного жилищного фонда, в том числе переселению граждан из аварийного жилищного фонда с учетом необходимости развития малоэтажного жилищного строительства, за счет средств бюджетов»;

92520225519040000151 «Субсидия бюджетам городских округов на поддержку отрасли культуры»;

92520225555040000151 «Субсидии бюджетам городских округов на поддержку государственных программ субъектов Российской Федерации и муниципальных программ формирования современной городской среды»;

92520229999040000151 «Прочие субсидии бюджетам городских округов»;

92520230024040000151 «Субвенции бюджетам городских округов на выполнение передаваемых полномочий субъектов Российской Федерации»;

92520235120040000151 «Субвенции бюджетам городских округов на осуществление полномочий по составлению (изменению) списков кандидатов в присяжные заседатели федеральных судов общей юрисдикции в Российской Федерации»;

92520235134040000151 «Субвенции бюджетам городских округов на осуществление полномочий по обеспечению жильем отдельных категорий граждан, установленных Федеральным законом от 12 января 1995 года № 5-ФЗ «О ветеранах», в соответствии с Указом Президента Российской Федерации от 7 мая 2008 года № 714 «Об обеспечении жильем ветеранов Великой Отечественной войны 1941 - 1945 годов»;

92520235135040000151 «Субвенции бюджетам городских округов на осуществление полномочий по обеспечению жильем отдельных категорий граждан, установленных Федеральными законами от 12 января 1995 года № 5-ФЗ «О ветеранах» и от 24 ноября 1995 года № 181-ФЗ «О социальной защите инвалидов в Российской Федерации»;

92520249999040000151 «Прочие межбюджетные трансферты, передаваемые бюджетам городских округов»;

92520704050040000180 «Прочие безвозмездные поступления в бюджеты городских округов»;

92520804000040000180 «Перечисления из бюджетов городских округов (в бюджеты городских округов) для осуществления возврата (зачета) излишне уплаченных или излишне взысканных сумм налогов, сборов и иных платежей, а также сумм процентов за несвоевременное осуществление такого возврата и процентов, начисленных на излишне взысканные суммы»;

92521804010040000180 «Доходы бюджетов городских округов от возврата бюджетными учреждениями остатков субсидий прошлых лет»;

92521804020040000180 «Доходы бюджетов городских округов от возврата автономными учреждениями остатков субсидий прошлых лет»;

92521860020040000151 «Доходы бюджетов городских округов от возврата остатков субсидий, субвенций и иных межбюджетных трансфертов, имеющих целевое назначение, прошлых лет из бюджетов государственных внебюджетных фондов»;

92521960010040000151 «Возврат прочих остатков субсидий, субвенций и иных межбюджетных трансфертов, имеющих целевое назначение, прошлых лет из бюджетов городских округов».».

2. Настоящее постановление подлежит опубликованию в газете «Вологодские новости» и размещению на официальном сайте Администрации города Вологды в информационно-телекоммуникационной сети «Интернет».

Мэр города Вологды А.А. ТРАВНИКОВ

ПОСТАНОВЛЕНИЕ АДМИНИСТРАЦИИ ГОРОДА ВОЛОГДЫ ОТ 09 АВГУСТА 2017 ГОДА № 866 О ВНЕСЕНИИ ИЗМЕНЕНИЙ В ПОСТАНОВЛЕНИЕ ГЛАВЫ ГОРОДА ВОЛОГДЫ ОТ 18 ИЮЛЯ 2008 ГОДА № 3866 И ПРИЗНАНИИ УТРАТИВШИМИ СИЛУ ОТДЕЛЬНЫХ МУНИЦИПАЛЬНЫХ ПРАВОВЫХ АКТОВ

В связи с организационными и кадровыми изменениями в структуре Администрации города Вологды, на основании статей 27, 42 Устава муниципального образования «Город Вологда» ПОСТАНОВЛЯЮ:

1. Внести в Перечень координационных и консультативных органов Администрации города Вологды, утвержденный постановлением Главы города Вологды от 18 июля 2008 года № 3866 (с последующими изменениями), следующие изменения:

1.1. Раздел 13 исключить.

1.2. Разделы 14 - 25 считать разделами 13 - 24 соответственно.

2. Признать утратившими силу:

постановление Главы города Вологды от 23 декабря 2008 года № 7807 «Об образовании Методологического совета по бухгалтерскому (бюджетному) учету»;

постановление Администрации города Вологды от 17 февраля 2010 года № 293 «О внесении изменений в Положение о Методическом совете по бюджетному учету и в состав Методического совета»;

пункт 34 постановления Администрации города Вологды от 21 декабря 2011 года № 7869 «О внесении изменений в отдельные муниципальные правовые акты»;

пункты 1, 2 постановления Администрации города Вологды от 23 мая 2012 года № 2863 «О внесении изменений в отдельные постановления Главы города Вологды»;

пункт 1 постановления Администрации города Вологды от 28 декабря 2012 года № 7917 «О внесении изменений в постановления Главы города Вологды от 23 декабря 2008 года № 7807 и от 18 июля 2008 года № 3866»;

постановление Администрации города Вологды от 26 апреля 2013 года № 3488 «О внесении изменения в состав Методологического совета по бухгалтерскому (бюджетному) учету»;

пункты 1, 2 постановления Администрации города Вологды от 29 августа 2013 года № 6891 «О внесении изменений в постановления Главы города Вологды от 23 декабря 2008 года № 7807 и от 18 июля 2008 года № 3866».

постановление Администрации города Вологды от 17 марта 2014 года № 1754 «О внесении изменений в постановление Главы города Вологды от 23 декабря 2008 года № 7807»;

постановление Администрации города Вологды от 01 октября 2014 года № 7387 «О внесении изменения в постановление Главы города Вологды от 23 декабря 2008 года № 7807»;

постановление Администрации города Вологды от 13 июля 2015 года № 5172 «О внесении изменения в постановление Главы города Вологды от 23 декабря 2008 года № 7807»;

постановление Администрации города Вологды от 25 ноября 2016 года № 1470 «О внесении изменений в постановление Главы города Вологды от 23 декабря 2008 года № 7807».

3. Настоящее постановление подлежит опубликованию в газете «Вологодские новости» и размещению на официальном сайте Администрации города Вологды в информационно-телекоммуникационной сети «Интернет» и вступает в силу с 01 сентября 2017 года.

Мэр города Вологды А.А. ТРАВНИКОВ

ПОСТАНОВЛЕНИЕ АДМИНИСТРАЦИИ ГОРОДА ВОЛОГДЫ ОТ 10 АВГУСТА 2017 ГОДА № 868 О ВНЕСЕНИИ ИЗМЕНЕНИЙ В ПОСТАНОВЛЕНИЕ ГЛАВЫ ГОРОДА ВОЛОГДЫ ОТ 28 АПРЕЛЯ 2006 ГОДА № 1629

На основании статей 27, 42 Устава муниципального образования «Город Вологда» ПОСТАНОВЛЯЮ:

1. Внести в постановление Главы города Вологды от 28 апреля 2006 года № 1629 «Об образовании отдела бюджетного планирования и анализа, отдела организации исполнения бюджета, отдела муниципальных закупок, контрольно-ревизионного отдела, отдела правового и организационного обеспечения в Департаменте финансов Администрации города Вологды и утверждении положений о них» (с последующими изменениями) следующие изменения:

1.1. Наименование после слов «контрольно-ревизионного отдела», дополнить словами «отдела бюджетного учета и отчетности.».

1.2. Пункт 1 дополнить новым абзацем шестым следующего содержания:

«отдел бюджетного учета и отчетности».

1.3. Пункт 2 дополнить новым абзацем пятым следующего содержания:

«Положение об отделе бюджетного учета и отчетности Департамента финансов Администрации города Вологды».

1.4. Дополнить Положением об отделе бюджетного учета и отчетности Департамента финансов Администрации города Вологды согласно приложению к настоящему постановлению.

2. Настоящее постановление подлежит опубликованию в газете «Вологодские новости», размещению на официальном сайте Администрации города Вологды в информационно-телекоммуникационной сети «Интернет» и вступает в силу с 1 сентября 2017 года.

Мэр города Вологды А.А. ТРАВНИКОВ

Приложение
к постановлению Администрации
города Вологды
от 10.08.2017 № 868

УТВЕРЖДЕНО

постановлением Главы
города Вологды
от 28 апреля 2006 года № 1629

Положение об отделе бюджетного учета и отчетности Департамента финансов Администрации города Вологды

1. Общие положения

1.1. Отдел бюджетного учета и отчетности Департамента финансов Администрации города Вологды (далее по тексту - Отдел) является структурным подразделением Департамента финансов Администрации города Вологды (далее по тексту - Департамент).

1.2. Отдел в своей деятельности подотчетен и подконтролен заместителю Мэра города Вологды - начальнику Департамента (далее по тексту - начальник Департамента).

1.3. Отдел в своей деятельности руководствуется настоящим Положением, правовыми актами органов местного самоуправления города Вологды, Уставом муниципального образования «Город Вологда», законодательством Вологодской области, Российской Федерации и Конституцией Российской Федерации.

2. Задачи Отдела

Основными задачами Отдела являются:

2.1. Ведение бюджетного учета Администрации города Вологды и муниципального образования «Город Вологда».

2.2. Составление и представление внутренним и внешним пользователям бюджетной, бухгалтерской, налоговой и иной отчетности.

2.3. Регистрация и учет муниципального долга города Вологды.

3. Функции Отдела

В соответствии с возложенными задачами Отдел осуществляет следующие функции:

3.1. По ведению бюджетного учета Администрации города Вологды и муниципального образования «Город Вологда»:

3.1.1. Осуществляет ведение бюджетного учета:

3.1.1.1. Администрации города Вологды: фактов хозяйственной жизни активов, обязательств, источников финансирования деятельности, доходов и расходов Администрации города Вологды, иных объектов бюджетного учета в соответствии с действующим законодательством.

3.1.1.2. Муниципального образования «Город Вологда»: имущества казны, финансовых вложений (акций и иных форм участия в капитале), операций по долгам и обязательствам, предоставленных муниципальных гарантий, исполнения бюджета города Вологды по доходам, расходам и источникам внутреннего финансирования дефицита бюджета, операций по лицевым счетам муниципальных бюджетных и автономных учреждений города Вологды в соответствии с действующим законодательством.

3.1.2. Формирует (обеспечивает внесение изменений в) учетную политику Администрации города Вологды и обеспечивает ее соблюдение.

3.1.3. Производит расчеты с работниками Администрации города Вологды по оплате труда, обеспечивает выплату заработной платы в установленные сроки. Производит своевременные расчеты по всем видам удержаний из заработной платы работников Администрации города Вологды, начислениям страховых взносов в государственные внебюджетные фонды.

3.1.4. Осуществляет начисление, выплату и перерасчет доплаты к пенсии, пенсии за выслугу лет, денежного вознаграждения, денежных компенсаций и других установленных выплат, осуществляемых Администрацией города Вологды, в соответствии с действующим законодательством.

3.1.5. Осуществляет внутренний контроль за ведением бюджетного учета в Администрации города Вологды в соответствии с действующим законодательством.

3.1.6. Участвует в проведении инвентаризации нефинансовых, финансовых активов и обязательств Администрации города Вологды и муниципального образования «Город Вологда», определяет результаты инвентаризации и отражает их в бюджетном учете в соответствии с действующим законодательством.

3.1.7. Осуществляет работу по открытию, переоформлению и закрытию счетов Администрации города Вологды в органах казначейства.

3.1.8. На основании информации, представленной функциональными органами Администрации города Вологды и подведомственными Администрации города Вологды получателями бюджетных средств, формирует для утверждения реестр расходных обязательств Администрации города Вологды как главного распорядителя бюджетных средств и представляет его в уполномоченный орган.

3.1.9. Составляет и ведет бюджетную роспись Администрации города Вологды как главного распорядителя бюджетных средств, главного администратора источников внутреннего финансирования дефицита бюджета города Вологды, включая внесение изменений в нее.

3.1.10. Составляет и ведет бюджетную смету Администрации города Вологды как получателя бюджетных средств, включая внесение изменений в нее.

3.1.11. Готовит документы для доведения до подведомственных получателей бюджетных средств города Вологды бюджетных данных (изменений в них).

3.1.12. На основании информации, представленной функциональными органами Администрации города Вологды, осуществляющими полномочия администраторов доходов бюджета города Вологды, подведомственными Администрации города Вологды администраторами доходов, формирует и представляет на утверждение в порядке, установленном муниципальными правовыми актами, документы по планированию доходов бюджета (готовит изменения в них).

3.1.13. Осуществляет внутренний финансовый контроль в пределах компетенции Отдела в соответствии с действующим законодательством.

3.2. По составлению и представлению внутренним и внешним пользователям бюджетной, бухгалтерской, налоговой и иной отчетности:

3.2.1. Составляет месячную, квартальную, годовую бюджетную отчетность Администрации города Вологды как получателя бюджетных средств, администратора доходов, администратора источников финансирования дефицита бюджета города Вологды.

3.2.2. На основании представленной получателями бюджетных средств, администраторами доходов, администраторами источников внутреннего финансирования дефицита бюджета города Вологды, подведомственными Администрации города Вологды, месячной, квартальной и годовой бюджетной отчетности составляет месячную, квартальную, годовую сводную бюджетную отчетность Администрации города Вологды как главного распорядителя бюджетных средств, главного администратора доходов, главного администратора источников внутреннего финансирования дефицита бюджета города Вологды.

3.2.3. Составляет месячную, квартальную, годовую бюджетную отчетность финансового органа об исполнении бюджета города Вологды.

3.2.4. На основании представленной главными распорядителями бюджетных средств, главными администраторами доходов, главными администраторами источников внутреннего финансирования дефицита бюджета города Вологды месячной, квартальной и годовой сводной бюджетной отчетности составляет месячную, квартальную, годовую консолидированную бюджетную отчетность об исполнении бюджета города Вологды и представляет ее в уполномоченные органы в соответствии с действующим законодательством.

3.2.5. На основании представленной муниципальными бюджетными и автономными учреждениями, в отношении которых Администрация города Вологды осуществляет функции и полномочия учредителя, квартальной и годовой бухгалтерской отчетности составляет и представляет квартальную, годовую сводную бухгалтерскую отчетность Администрации города Вологды как органа, осуществляющего функции и полномочия учредителя в отношении подведомственных бюджетных и автономных учреждений.

3.2.6. На основании представленной органами Администрации города Вологды, осуществляющими функции и полномочия учредителя муниципальных бюджетных и автономных учреждений, квартальной и годовой сводной бухгалтерской отчетности составляет квартальную и годовую консолидированную бухгалтерскую отчетность бюджетных и автономных учреждений муниципального образования «Город Вологда» и представляет ее в уполномоченные органы в соответствии с действующим законодательством.

3.2.7. Составляет месячную, квартальную, годовую налоговую, статистическую и иную отчетность и представляет ее в уполномоченные органы в соответствии с действующим законодательством.

3.3. По регистрации и учету муниципального долга города Вологды:

3.3.1. Осуществляет регистрацию муниципальных долговых обязательств.

3.3.2. Ведет учет муниципальных долговых обязательств в муниципальной долговой книге города Вологды, обеспечивает представление в орган исполнительной власти Вологодской области в установленном порядке информации, содержащейся в муниципальной долговой книге города Вологды.

3.4. По решению иных вопросов общей компетенции:

3.4.1. Осуществляет оформление документов в соответствии с утвержденным графиком документооборота Администрации города Вологды.

3.4.2. Участвует в процессе внедрения и развития информационных систем по ведению бюджетного учета, составлению, своду и представлению отчетности на основе применения прогрессивных технологий, современных средств вычислительной техники и средств телекоммуникации.

3.4.3. Готовит проекты муниципальных правовых актов по вопросам, входящим в компетенцию Отдела.

3.4.4. Проводит экспертизу проектов муниципальных правовых актов в пределах компетенции Отдела.

3.4.5. Организует оперативное хранение документов в соответствии с утвержденной номенклатурой дел, подготовку документов к передаче на архивное хранение, а также обеспечение сохранности документов в пределах компетенции Отдела.

3.4.6. Готовит необходимые отчеты, аналитические справки, информацию по вопросам деятельности Отдела.

3.4.7. Обеспечивает соответствующий режим хранения и защиты полученной в процессе деятельности Отдела информации, составляющей государственную, служебную, банковскую, налоговую, коммерческую тайну, и иной конфиденциальной информации.

3.4.8. Рассматривает и готовит ответы на обращения граждан, объединений граждан, в том числе юридических лиц, по вопросам компетенции Отдела.

3.4.9. Обеспечивает подготовку совещаний и семинаров, проводимых Отделом, материалов к ним.

3.4.10. Участвует в работе консультативных, координационных органов по вопросам компетенции Отдела в соответствии с муниципальными правовыми актами.

3.4.11. Обеспечивает подготовку и представление в установленном порядке информации по вопросам компетенции Отдела для последующего ее размещения на официальном сайте Администрации города Вологды в информационно-телекоммуникационной сети «Интернет».

3.4.12. Участвует в составлении плана работы Департамента и подготовке доклада о результатах деятельности Департамента в пределах компетенции Отдела.

4. Полномочия Отдела

4.1. Отдел для решения поставленных задач и выполнения возложенных на него функций в пределах своей компетенции имеет право:

4.1.1. Требовать в установленном порядке от органов местного самоуправления города Вологды, органов государственной власти и организаций материалы и сведения, необходимые для составления, исполнения, контроля за исполнением отчета об исполнении бюджета города Вологды, а также необходимые для осуществления бюджетного учета и отчетности.

4.1.2. Направлять запросы в органы, назначающие меры социальных выплат отдельным категориям граждан.

4.1.3. Не принимать к учету первичные документы, составленные не по утвержденным формам.

4.1.4. Проводить совещания, семинары, конференции, «круглые столы» по вопросам, отнесенным к компетенции Отдела.

4.1.5. Готовить предложения по образованию и упразднению консультативных и координационных органов Администрации города Вологды по вопросам компетенции Департамента.

4.1.6. Осуществлять иные полномочия, предусмотренные действующим законодательством.

5. Организация деятельности Отдела

5.1. Руководство деятельностью Отдела на основе единоначалия осуществляет начальник отдела бюджетного учета и отчетности Департамента – главный бухгалтер Администрации города Вологды (далее – начальник Отдела), который назначается на должность и освобождается от должности в установленном порядке.

5.2. Начальник Отдела подчиняется начальнику Департамента.

5.3. Начальник Отдела имеет в своем подчинении заместителя, назначаемого на должность и освобождаемого от должности в установленном порядке.

5.4. Начальник Отдела:

5.4.1. Организует выполнение возложенных на Отдел задач и функций, несет персональную ответственность за их выполнение.

5.4.2. Представляет Отдел по вопросам, входящим в компетенцию Отдела, по поручению начальника Департамента.

5.4.3. Распределяет должностные обязанности между специалистами Отдела, обеспечивает подготовку должностных регламентов (должностных инструкций) по штатным должностям специалистов Отдела и представляет их для утверждения в установленном порядке.

5.4.4. Проводит планерные совещания со специалистами Отдела, совещания и другие мероприятия по вопросам, связанным с выполнением возложенных на Отдел функций.

5.4.5. Дает поручения и задания в пределах компетенции Отдела, обязательные для исполнения специалистами Отдела, в том числе по рассмотрению писем и обращений граждан и юридических лиц.

5.4.6. Подписывает:

5.4.6.1. От имени Администрации города Вологды:

справки о доходах физического лица;

справки о неполучении доплат и социальных выплат за счет средств бюджета города Вологды.

5.4.6.2. Бюджетную, налоговую, статистическую и иную отчетность, а также документы в соответствии с учетной политикой Администрации города Вологды и муниципальными правовыми актами, регламентирующими полномочия должностных лиц Администрации города Вологды по подписанию финансовых документов, муниципальную трудовую книгу города Вологды, иные документы в соответствии с должностным регламентом (должностной инструкцией).

5.4.7. Осуществляет контроль за соблюдением специалистами Отдела трудовой дисциплины.

5.4.8. Вносит в установленном порядке предложения по:

численности специалистов Отдела;

замещению вакантных должностей и освобождению от занимаемых должностей специалистов Отдела;

дополнительному профессиональному образованию специалистов Отдела;

поощрению и привлечению к дисциплинарной ответственности специалистов Отдела.

5.4.9. Вносит в установленном порядке начальнику Департамента предложения по представлению специалистов Отдела к наградам и поощрениям города Вологды, Губернатора Вологодской области, к присвоению почетных званий и награждению государственными наградами Российской Федерации.

5.4.10. В период временного отсутствия начальника Отдела его обязанности исполняет лицо, уполномоченное в установленном порядке.

6. Взаимосвязи Отдела с другими

органами Администрации города Вологды,

организациями, органами местного самоуправления

города Вологды и органами государственной власти

6.1. Отдел осуществляет взаимодействие с:

должностными лицами и органами Администрации города Вологды;

Вологодской городской Думой и Контрольно-счетной палатой города Вологды;

Департаментом финансов Вологодской области;

органами казначейства, налоговыми органами, органами статистики и иными органами государственной власти Российской Федерации;

муниципальными учреждениями и иными организациями.

ПОСТАНОВЛЕНИЕ АДМИНИСТРАЦИИ ГОРОДА ВОЛОГДЫ ОТ 10 АВГУСТА 2017 ГОДА № 869 О ВНЕСЕНИИ ИЗМЕНЕНИЙ В ПОСТАНОВЛЕНИЕ АДМИНИСТРАЦИИ ГОРОДА ВОЛОГДЫ ОТ 04 ДЕКАБРЯ 2013 ГОДА № 9720

На основании статей 27, 44 Устава муниципального образования «Город Вологда» ПОСТАНОВЛЯЮ:

Внести изменения в Порядок предоставления муниципальных гарантий, утвержденный постановлением Администрации города Вологды от 04 декабря 2013 года № 9720 (с последующими изменениями), изложив приложения № 2, № 3 в новой редакции согласно приложениям № 1, № 2 к настоящему постановлению.

Мэр города Вологды А.А. ТРАВНИКОВ

Приложение № 1

к постановлению Администрации города Вологды

от 10.08.2017 № 869

«Приложение № 2

к Порядку предоставления муниципальных гарантий

Примерная форма

ДОГОВОР

о предоставлении муниципальной гарантии

г. Вологда

«__»_____20__ г.

Муниципальное образование «Город Вологда», именуемое в дальнейшем «Гарант», от имени которого на основании Устава муниципального образования «Город Вологда» выступает Администрация города Вологды в лице _____, действующего на основании _____, именуемый в дальнейшем «Бенефициар», в лице _____, действующего на основании _____, и _____, именуемый в дальнейшем «Принципал», в лице _____, действующего на основании _____ (вместе именуемые – Стороны), в соответствии со статьей 117 Бюджетного кодекса Российской Федерации, решением Вологодской городской Думы «О бюджете города Вологды на 20__ год и плановый период 20__ и 20__ годов», Порядком предоставления муниципальных гарантий, утвержденным постановлением Администрации города Вологды от 04 декабря 2013 года № 9720, заключили настоящий Договор о предоставлении Гарантом муниципальной гарантии (далее – Договор, Гарантия соответственно) Принципалу в пользу Бенефициара.

1. Предмет Договора

1.1. Гарант при условии выполнения Бенефициаром и Принципалом требований настоящего Договора обязуется выдать Принципалу Гарантию.

1.2. Гарант обязуется уплатить по письменному требованию Бенефициара в порядке, размере и по основаниям, установленным настоящим Договором и Гарантией, денежную сумму в валюте Российской Федерации в случае неисполнения или ненадлежащего исполнения Принципалом обязательств перед Бенефициаром по кредитному договору от «__»_____20__ г. № ____, заключенному между Принципалом и Бенефициаром (далее – Кредитный договор), по возврату кредита (основного долга) в размере _____ (сумма прописью) рублей и/или начисленных процентов на сумму _____ (сумма прописью) рублей, исходя из ставки ____ процентов годовых (при наличии), со сроком окончательного погашения кредита – «__»_____20__ г. согласно следующего графика погашения:

Период погашения	Сумма погашения, руб., в том числе:	
	по кредиту (основному долгу)	по начисленным процентам (при наличии)

1.3. Гарантия предоставляется Гарантом на безвозмездной основе.

1.4. Гарантия предоставляется без права/с правом (выбрать нужное) предъявления Гарантом регрессных требований к Принципалу.

1.5. Гарант несет субсидиарную/солидарную (выбрать нужное) ответственность по гарантированному обязательству Принципала в пределах средств, указанных в пунктах 1.2 и 2.1 настоящего Договора.

2. Права и обязанности Гаранта

2.1. Предельная сумма Гарантии составляет не более _____ (сумма прописью) рублей, включает возврат основного долга по Кредитному договору в размере _____ (сумма прописью) рублей и/или уплату процентов в размере _____ (сумма прописью) рублей (при наличии).

2.2. Предельная сумма по Гарантии будет уменьшаться по мере выполнения Принципалом своих денежных обяза-

тельств в отношении Бенефициара в соответствии с условиями Кредитного договора, обеспеченных Гарантией, на сумму такого исполнения.

2.3. Гарант не гарантирует исполнение обязательств Принципала по уплате процентов (при наличии), штрафов, комиссий, пеней за просрочку погашения задолженности по кредиту (основному долгу) и за просрочку уплаты процентов, других платежей и иных обязательств Принципала по Договору, кроме указанных в пунктах 1.2 и 2.1 настоящего Договора.

2.4. В период действия Гарантии Гарант имеет право проверять финансовое состояние Принципала. Для проведения проверки финансового состояния Принципал представляет необходимые документы (бухгалтерские отчеты, справки, расшифровки, регистры бухгалтерского учета, хозяйственные и финансовые договоры, первичные бухгалтерские и другие документы). Количество проверок и их сроки определяются Гарантом самостоятельно и с Принципалом не согласовываются.

2.5. Гарантия составляется в одном экземпляре и передается Гарантом Бенефициару по акту приема-передачи.

2.6. Гарант имеет право отозвать Гарантию только по основаниям, указанным в Гарантии/Предоставляемая Гарантия является безотзывной (выбрать нужное).

3. Права и обязанности Принципала

3.1. Принципал подтверждает, что он располагает всеми необходимыми полномочиями для исполнения всех обязательств по настоящему Договору и никаких дополнительных разрешений и согласований Принципалу для этого не требуется.

3.2. Принципал обязуется:

3.2.1. Незамедлительно информировать Гаранта о случаях возникновения любых обстоятельств, которые могут повлечь за собой невыполнение Принципалом своих обязательств перед Бенефициаром по исполнению условий Кредитного договора или нарушение условий настоящего Договора, а также принять все возможные законные меры для предотвращения нарушения своих обязательств и информировать Гаранта о принимаемых мерах.

3.2.2. Незамедлительно представлять Гаранту по его первому запросу документы согласно пункту 2.4 настоящего Договора, а также другую информацию, имеющую отношение к предоставленной Гарантии, за исключением случаев, предусмотренных действующим законодательством.

3.2.3. Уведомлять Гаранта о выполнении или невыполнении обязательств, указанных в пункте 1.2 настоящего Договора и в пункте 1.1 Гарантии, не позднее трех рабочих дней после выполнения или невыполнения соответствующих платежей в погашение обязательств.

3.2.4. Информировать Гаранта о возникающих разногласиях с Бенефициаром не позднее трех рабочих дней с момента их возникновения.

3.2.5. После уведомления Гарантом Принципала о поступлении письменных требований Бенефициара незамедлительно предоставлять Гаранту информацию о полном (частичном) исполнении (неисполнении) обязательств, обеспеченных Гарантией, прекращении их или недействительности.

4. Права и обязанности Бенефициара

4.1. Бенефициар обязан не позднее трех рабочих дней после наступления следующих событий в письменной форме известить Гаранта:

о фактах предоставления денежных средств Принципалу в рамках Кредитного договора с приложением выписок по счету Принципала о зачислении денежных средств и по ссудным счетам Принципала о выдаче средств, подписанных уполномоченными лицами Бенефициара и заверенных печатью Бенефициара;

об исполнении частично или полностью Принципалом, третьими лицами, Гарантом гарантированных обязательств по Кредитному договору с приложением подтверждающих документов: выписок по счету Принципала о списании денежных средств, выписок по ссудным счетам Принципала о погашении кредитов, а также по счетам учета процентов об уплате процентов (при наличии), подписанных уполномоченными лицами Бенефициара и заверенных печатью Бенефициара, а также копий платежных поручений Принципала о перечислении денежных средств Бенефициару с отметкой Бенефициара;

о случаях признания Кредитного договора недействительным или о прекращении обязательств по нему по иным основаниям.

4.2. Бенефициар обязан согласовать с Гарантом и получить его письменное согласие на внесение любых изменений или дополнений в Кредитный договор.

Если изменения в Кредитный договор, влекущие увеличение предельной суммы Гарантии, были внесены без согласия Гаранта, предельная сумма Гарантии остается прежней и не влечет за собой прекращение обязательств Гаранта.

4.3. Бенефициар по своему усмотрению не вправе изменять назначение платежа, осуществляемого Гарантом в соответствии с настоящим Договором.

4.4. Принадлежащее Бенефициару по Гарантии право требования к Гаранту не может быть передано другому лицу.

5. Срок действия Гарантии

5.1. Гарантия вступает в силу со дня подписания настоящего Договора и Гарантии.

5.2. Срок действия Гарантии, выдаваемой в соответствии с настоящим Договором, истекает « ____ » _____ 20__ года.

6. Прекращение действия Гарантии

Гарантия прекращает свое действие и должна быть без дополнительных запросов со стороны Гаранта возвращена ему Бенефициаром в течение пяти календарных дней в случаях, перечисленных в пункте 11 статьи 115 Бюджетного кодекса Российской Федерации.

7. Условия отзыва Гарантии (включаются в Договор, за исключением случаев, когда в соответствии с пунктом 2.6 настоящего Договора Гарантия является безотзывной)

7.1. Гарантия может быть отозвана Гарантом в случаях:

а) внесения в Кредитный договор не согласованных с Гарантом условий, влекущих увеличение ответственности или иные неблагоприятные последствия для Гаранта;

б) аннулирования (расторжения, признания недействительным в случаях, предусмотренных законодательством Российской Федерации) Кредитного договора либо потери обеспечения или снижения цены обеспечения (в случаях предоставления Гарантии с правом регрессного требования);

в) непредставления Принципалом оформленных в установленном порядке документов, подтверждающих предоставление Гаранту обеспечения исполнения регрессных требований Гаранта (в случаях предоставления Гарантии с правом регрессного требования).

7.2. Уведомление об отзыве Гарантии направляется Принципалу и Бенефициару по адресам, указанным в настоящем Договоре.

8. Исполнение обязательств по Гарантии

8.1. При наступлении срока исполнения Принципалом обязательств по Кредитному договору Бенефициар до предъявления требований к Гаранту обязан предъявить письменное требование к Принципалу о погашении долга. Если Принципал в течение тридцати календарных дней не выполнил надлежащим образом свои обязательства по предъявленному требованию Бенефициара или дал отрицательный ответ на предъявленное требование, Бенефициар имеет право обратиться к Гаранту с письменным требованием о выполнении обязательств Гаранта по Гарантии (по соглашению Сторон).

8.2. Для исполнения обязательств Гаранта по Гарантии Бенефициар обязан представить письменное требование к Гаранту об уплате денежной суммы по Гарантии (далее – требование Бенефициара) и документы, подтверждающие обоснованность этого требования.

В требовании Бенефициара должны быть указаны:

а) сумма просроченных неисполненных гарантированных обязательств (основной долг и/или проценты (при наличии));

б) основание для требования Бенефициара и платежа Гаранта в виде ссылок на Гарантию, Договор и Кредитный договор;

в) соблюдение субсидиарности требования в виде ссылки на предъявленное Бенефициаром Принципалу обращение с требованием погашения долга (в случае субсидиарной ответственности Гаранта по Гарантии);

г) платежные реквизиты Бенефициара.

Документы, прилагающиеся к требованию Бенефициара:

а) выписки по ссудным счетам по учету кредита и/или процентов (при наличии) Принципала на день, следующий за днем исполнения обязательства, предусмотренного Кредитным договором;

б) расчеты, подтверждающие размер просроченного основного долга по кредиту и/или размер неуплаченных просроченных процентов (при наличии);

в) копия обращения Бенефициара к Принципалу с требованием погашения долга (в случаях, предусмотренных пунктом 8.1 настоящего Договора);

г) копия ответа Принципала на указанное обращение (если таковой был).

Все перечисленные документы должны быть подписаны уполномоченными лицами Бенефициара и заверены печатью Бенефициара.

8.3. Датой предъявления требования Бенефициара к Гаранту считается дата его поступления в Администрацию города Вологды.

8.4. Гарант рассматривает требование Бенефициара в течение __ (указать срок) календарных дней со дня его предъявления на предмет его обоснованности. Гарант вправе выдвигать против требования Бенефициара возражения, которые мог бы представить Принципал, даже в том случае, если Принципал отказался их представить или признал свой долг.

8.5. Гарант обязан в трехдневный срок с момента получения требования Бенефициара уведомить Принципала о предъявлении Гаранту данного требования.

8.6. Гарант проверяет предъявленные Бенефициаром требования и документы, указанные в пункте 8.2 настоящего Договора, на предмет обоснованности требования исполнения обязательств Гаранта и соответствия условиям Гарантии, а именно:

а) требование исполнения Гарантии должно быть предъявлено в пределах срока действия Гарантии, указанного в пункте 5.2 настоящего Договора и пункте ____ (указать пункт) Гарантии;

б) требование должно быть оформлено в соответствии с условиями, определенными в пункте 8.2 настоящего Договора;

в) вид и размер просроченных обязательств Принципала должны соответствовать гарантированным обязательствам, указанным в пункте 1.2 настоящего Договора и в пункте ____ (указать пункт) Гарантии;

г) правильность размера предъявленной к погашению задолженности по основному долгу и/или расчета процентов (при наличии) с учетом платежей Принципала, направленных на погашение гарантированных обязательств.

8.7. В случае признания требования Бенефициара обоснованным Гарант в течение __ (указать срок) календарных дней обязан исполнить обязательства по Гарантии, перечислив денежные средства в размере, признанном для исполнения согласно пункту 8.6 настоящего Договора, на счет Бенефициара в соответствии с платежными реквизитами, указанными согласно требованиям подпункта «г» пункта 8.2 настоящего Договора.

8.8. Исполнение обязательств по Гарантии осуществляется за счет средств бюджета города Вологды, предусмотренных на указанные цели решением Вологодской городской Думы о бюджете города Вологды на очередной финансовый год и плановый период, и подлежит отражению в составе расходов бюджета.

8.9. После исполнения обязательств по Гарантии Гарант направляет Принципалу в соответствии с пунктом 1.4 настоящего Договора и пунктом ____ (указать пункт) Гарантии, устанавливающих право регрессного требования Гаранта к Принципалу, письменное требование о возмещении Принципалом Гаранту в течение 10 календарных дней сумм, уплаченных Гарантом Бенефициару по Гарантии (в случаях предоставления Гарантии с правом регрессного требования).

В случае неисполнения Принципалом регрессного требования Гаранта о погашении задолженности в срок, указанный в настоящем пункте, Гарант имеет право обратиться взыскание на _____ (указать обеспечение по обязательствам Принципала перед Гарантом) в том объеме, в каком оно имеется к моменту удовлетворения. В случае заключения договора залога Гарант имеет право обратиться взыскание на залоговое обеспечение в установленном гражданским законодательством порядке.

8.10. Гарант вправе отказать Бенефициару в исполнении обязательств по Гарантии в следующих случаях:

признание Гарантом требования Бенефициара необоснованным согласно выявленным условиям пункта 8.6 (кроме подпункта «г») настоящего Договора;

Гарантия прекратила свое действие в соответствии с разделом 6 настоящего Договора и пунктом ____ (указать пункт) Гарантии;

Бенефициар отказался принять надлежащее исполнение обязательств Принципала, предложенное Принципалом или третьими лицами.

8.11. В случае отказа признания требований Бенефициара обоснованными Гарант в течение __ (указать срок) календарных дней направляет Бенефициару мотивированное уведомление об отказе в удовлетворении этого требования.

9. Разрешение споров

9.1. По всем вопросам, не нашедшим своего решения в положениях настоящего Договора, но прямо или косвенно вытекающим из отношений Сторон по Договору, исходя из необходимости защиты своих или взаимных охраняемых законом или имущественных прав и интересов, при разрешении споров Стороны настоящего Договора будут руководствоваться положениями гражданского и бюджетного законодательства Российской Федерации.

9.2. Все споры и разногласия, которые могут возникнуть между Сторонами по вопросам, не нашедшим своего решения в тексте настоящего Договора, будут разрешаться путем переговоров.

9.3. При неурегулировании в процессе переговоров спорных вопросов споры разрешаются в Арбитражном суде Вологодской области в порядке, установленном законодательством Российской Федерации.

10. Заключительные положения

10.1. Настоящий Договор вступает в силу со дня его подписания и действует до полного исполнения обязательств по настоящему Договору.

10.2. Настоящий Договор составлен в трех экземплярах по одному для каждой Стороны, имеющих одинаковую юридическую силу.

10.3. По взаимному согласию Сторон в настоящий Договор могут вноситься изменения и дополнения путем подписания всеми Сторонами дополнительных соглашений.

11. Юридические адреса, реквизиты и подписи Сторон

Гарант:

Юридический адрес:

Почтовый адрес:

ИНН:

ОГРН:

Банковские реквизиты:

Подписи:

М.П.

Принципал:

Юридический адрес:

Почтовый адрес:

ИНН:

ОГРН:

Банковские реквизиты:

Подписи:

М.П.

Бенефициар:

Юридический адрес:

Почтовый адрес:

ИНН:

ОГРН:

Банковские реквизиты:

Подписи:

М.П.».

Приложение № 2

к постановлению Администрации города Вологды

от 10.08.2017 № 869

«Приложение № 3

к Порядку предоставления муниципальных гарантий

Примерная форма

МУНИЦИПАЛЬНАЯ ГАРАНТИЯ МУНИЦИПАЛЬНОГО ОБРАЗОВАНИЯ «ГОРОД ВОЛОГДА»

город Вологда « ____ » _____ 20__ года

Муниципальное образование «Город Вологда», именуемое в дальнейшем «Гарант», от имени которого на основании Устава муниципального образования «Город Вологда» выступает Администрация города Вологды в лице _____, действующего на основании _____, в соответствии со статьей 117 Бюджетного кодекса Российской Федерации, решением Вологодской городской Думы от ____ № ____ «О Бюджете города Вологды на ____ год и плановый период _____ годов», Порядком предоставления муниципальных гарантий, утвержденным постановлением Администрации города Вологды от _____ № _____, Договором о предоставлении муниципальной гарантии от 04 декабря 2013 года № 9720 дает письменное обязательство отвечать за исполнение _____, именуемым в дальнейшем «Принципал», нижеуказанных обязательств перед _____, именуемым в дальнейшем «Бенефициар», на следующих условиях:

1. Предмет Гарантии

1.1. Настоящая муниципальная гарантия муниципального образования «Город Вологда» (далее – Гарантия) выдается Гарантом Принципалу в пользу Бенефициара на основании решения Вологодской городской Думы от « ____ » _____ 20__ года № ____ «О Бюджете города Вологды на ____ год и плановый период ____ и ____ годов», постановления Администрации города Вологды от « ____ » _____ 20__ года № ____ « _____ » (указать наименование постановления о предоставлении муниципальной гарантии) и Договора о предоставлении муниципальной гарантии от « ____ » _____ 20__ года № _____, за-

ключенного между Гарантом, Принципалом и Бенефициаром (далее – Договор), в обеспечение надлежащего исполнения Принципалом обязательств перед Бенефициаром по кредитному договору от « » 20__ года № ____, заключенному между Бенефициаром и Принципалом (далее – Кредитный договор), по возврату кредиту (основного долга) в размере _____ (сумма прописью) рублей и/или начисленных процентов на сумму _____ (сумма прописью) рублей, исходя из ставки __% процентов годовых (при наличии), со сроком окончательного погашения кредита – « » 20__ г. согласно следующего графика погашения:

Период погашения	Сумма погашения, руб., в том числе:	
	по кредиту (основному долгу)	по начисленным процентам (при наличии)

1.2. По Гарантии Гарант обязуется уплатить по письменному требованию Бенефициара в порядке и по основаниям, установленным настоящей Гарантией и Договором, денежную сумму в валюте Российской Федерации в размере задолженности Принципала перед Бенефициаром (но не выше предельной суммы Гарантии, установленной пунктом 2.1 настоящей Гарантии) в случае неисполнения или ненадлежащего исполнения Принципалом обязательств перед Бенефициаром по возврату кредита (основного долга) в размере _____ (сумма прописью) рублей и/или уплате процентов по ставке __% процентов годовых, в сумме составляющих _____ (сумма прописью) рублей (при наличии), в сроки, установленные Кредитным договором, в том числе в случаях полного/частичного досрочного истребования задолженности по Кредитному договору и удовлетворения частичного требования Банка в размере суммы, своевременно непогашенной Принципалом.

2. Условия Гарантии
2.1. Гарант гарантирует исполнение обязательств Принципала по погашению задолженности по кредиту (основному долгу) и/или уплате процентов (при наличии) по Кредитному договору.

2.2. Предельная сумма Гарантии составляет не более _____ (сумма прописью) рублей, включает возврат основного долга по Кредитному договору в размере _____ (сумма прописью) рублей и/или уплату процентов в размере _____ (сумма прописью) рублей (при наличии).

2.3. Предельная сумма Гарантии будет уменьшаться по мере выполнения Принципалом своих денежных обязательств в отношении Бенефициара в соответствии с условиями Кредитного договора, обеспеченных Гарантией, на сумму исполненных Принципалом обязательств.

2.4. Гарант не гарантирует исполнение обязательств Принципала по уплате процентов (при наличии), штрафов, комиссий, пени за просрочку погашения задолженности по кредиту (основному долгу) и за просрочку уплаты процентов, других платежей и иных обязательств Принципала по Кредитному договору, кроме указанных в пункте 1.2 настоящей Гарантии.

2.5. Гарантия вступает в силу со дня подписания Гарантии и Договора.

2.6. Срок действия Гарантии истекает « » 20__ года (включительно).

2.7. Гарантия прекращает свое действие и должна быть без дополнительных запросов со стороны Гаранта возвращена ему Бенефициаром в течение пяти календарных дней в случаях, перечисленных в пункте 11 статьи 115 Бюджетного кодекса Российской Федерации.

2.8. Принадлежащее Бенефициару по Гарантии право требования к Гаранту не может быть передано другому лицу.

2.9. Гарант несет субсидиарную/солидарную (выбрать нужное) ответственность по обязательствам Принципала, указанным в пунктах 1.2 и 2.1 настоящей Гарантии, в соответствии с Кредитным договором.

2.10. Все вопросы взаимодействия Гаранта, Принципала и Бенефициара указаны в Кредитном договоре и Договоре. Экземпляр Кредитного договора Гарантом получен, ему известны и понятны все права и обязанности Принципала по Кредитному договору.

2.11. Гарантия предоставляется без права/с правом (нужное выбрать) предъявления Гарантом регрессных требований к Принципалу.

2.12. Гарант имеет право отозвать Гарантию только по основаниям, указанным в пункте 3 настоящей Гарантии/Предоставляемая Гарантия является безотзывной (выбрать нужное).

3. Условия отзыва Гарантии (включаются в Договор, за исключением случаев, когда в соответствии с пунктом 2.12 Гарантии Гарантия является безотзывной)

3.1. Гарантия может быть отозвана Гарантом в случаях:
а) внесения в Кредитный договор не согласованных с Гарантом условий, влекущих увеличение ответственности или иные неблагоприятные последствия для Гаранта;

б) аннулирования (расторжения, признания недействительным в случаях, предусмотренных законодательством Российской Федерации) Кредитного договора либо потери обеспечения или снижения цены обеспечения (в случаях предоставления Гарантии с правом регрессного требования);

в) непредставления Принципалом оформленных в установленном порядке документов, подтверждающих предоставление Гаранту обеспечения исполнения регрессных требований Гаранта (в случаях предоставления Гарантии с правом регрессного требования).

3.2. Уведомление об отзыве Гарантии направляется Принципалу и Бенефициару по адресам, указанным в Договоре.

4. Исполнение обязательств по Гарантии

4.1. При наступлении срока исполнения Принципалом обязательств по Кредитному договору Бенефициар до предъявления требований к Гаранту обязан предъявить письменное требование к Принципалу о погашении долга. Если Принципал в течение тридцати календарных дней не выполнил надлежащим образом свои обязательства по предъявленному требованию Бенефициара или дал отрицательный ответ на предъявленное требование, Бенефициар имеет право обратиться к Гаранту с письменным требованием о выполнении обязательств Гаранта по Гарантии (по соглашению Сторон)

4.2. Для исполнения обязательств Гаранта по Гарантии Бенефициар обязан представить письменное требование к Гаранту об уплате денежной суммы по Гарантии (далее – требование Бенефициара) и документы, подтверждающие обоснованность этого требования.

В требовании Бенефициара должны быть указаны:

а) сумма просроченных неисполненных гарантированных обязательств (основной долг и/или проценты (при наличии));
б) основание для требования Бенефициара и платежа Гаранта в виде ссылок на Гарантию, Договор и Кредитный договор;

в) соблюдение субсидиарности требования в виде ссылки на предъявленное Бенефициаром Принципалу обращение с требованием погашения долга (в случае субсидиарной ответственности Гаранта по Гарантии);

г) платежные реквизиты Бенефициара.

Документы, прилагающиеся к требованию Бенефициара:

а) выписки по ссудным счетам по учету кредита и/или процентов (при наличии) Принципала на день, следующий за днем исполнения обязательства, предусмотренного Кредитным договором;

б) расчеты, подтверждающие размер просроченного непогашенного основного долга по кредиту и/или размер неуплаченных просроченных процентов (при наличии);

в) копия обращения Бенефициара к Принципалу с требованием погашения долга (в случаях, предусмотренных пунктом 4.1 настоящей Гарантии);

г) копия ответа Принципала на указанное обращение (если таковой был).

Все перечисленные документы должны быть подписаны уполномоченными лицами Бенефициара и заверены печатью Бенефициара.

4.3. Датой предъявления требования Бенефициара к Гаранту считается дата его поступления в Администрацию города Вологды.

4.4. Гарант рассматривает требование Бенефициара в течение __ (указать срок) календарных дней со дня его предъявления на предмет его обоснованности. Гарант вправе выдвигать против требования Бенефициара возражения, которые мог бы представить Принципал, даже в том случае, если Принципал отказался их представить или признал свой долг.

4.5. Гарант обязан в трехдневный срок с момента получения требования Бенефициара уведомить Принципала о предъявлении Гаранту данного требования.

4.6. Гарант проверяет предъявленные Бенефициаром требования и документы, указанные в пункте 4.2 настоящей Гарантии, на предмет обоснованности требования исполнения обязательств Гаранта и соответствия условиям Гарантии, а именно:

а) требование исполнения Гарантии должно быть предъявлено в пределах срока действия Гарантии, указанного в пункте 2.6 настоящей Гарантии;

б) требование должно быть оформлено в соответствии с условиями, определенными в пункте 4.2 настоящей Гарантии;

в) вид и размер просроченных обязательств Принципала должны соответствовать гарантированным обязательствам, указанным в пункте 1.1 настоящей Гарантии;

г) правильность размера предъявленной к погашению задолженности по основному долгу и/или расчету процентов (при наличии) с учетом платежей Принципала, направленных на погашение гарантированных обязательств.

4.7. В случае признания требования Бенефициара обоснованным Гарант в течение __ (указать срок) календарных дней обязан исполнить обязательства по Гарантии, перечислив денежные средства в размере, признанном для исполнения согласно пункту 4.6 настоящей Гарантии, на счет Бенефициара в соответствии с платежными реквизитами, указанными согласно требованиям подпункта «г» пункта 4.2 настоящей Гарантии.

4.8. Исполнение обязательств по Гарантии осуществляется за счет средств бюджета города Вологды, предусмотренных на указанные цели решением Вологодской городской Думы о бюджете города Вологды на очередной финансовый год и плановый период, и подлежит отражению в составе расходов бюджета.

4.9. После исполнения обязательств по Гарантии Гарант направляет Принципалу в соответствии с пунктом 2.11 настоящей Гарантии, устанавливающим право регрессного требования Гаранта к Принципалу, письменное требование о возмещении Принципалом Гаранту в течение 10 календарных дней сумм, уплаченных Гарантом Бенефициару по Гарантии (в случаях предоставления Гарантии с правом регрессного требования).

В случае неисполнения Принципалом регрессного требования Гаранта о погашении задолженности в срок, указанный в настоящем пункте, Гарант имеет право обратиться с иском в суд (указать обеспечение по обязательствам Принципала перед Гарантом) в том объеме, в каком оно имеется к моменту удовлетворения. В случае заключения договора залога Гарант имеет право обратиться с иском на залоговое обеспечение в установленном гражданским законодательством порядке.

4.10. Гарант вправе отказать Бенефициару в исполнении обязательств по Гарантии в следующих случаях:
признание Гарантом требования Бенефициара необоснованным согласно выявленным условиям пункта 4.6 (кроме подпункта «г») настоящей Гарантии;

Гарантия прекратила свое действие в соответствии с пунктом 2.7 настоящей Гарантии и разделом 6 Договора; Бенефициар отказался принять надлежащее исполнение обязательств Принципала, предложенное Принципалом или третьими лицами.

4.11. В случае отказа признания требований Бенефициара обоснованными Гарант в течение __ (указать срок) календарных дней направляет Бенефициару мотивированное уведомление об отказе в удовлетворении этого требования.

5. Заключительные положения

5.1. Гарантия составлена в одном экземпляре и передается по акту приема-передачи от Гаранта Бенефициару.

5.2. Условия Гарантии действуют в части, не противоречащей Договору.

6. Юридический адрес, реквизиты и подпись

Гарант:

Юридический адрес:

Почтовый адрес:

ИНН:

ОГРН:

Банковские реквизиты:

Подписи:

М.П.».

ПОСТАНОВЛЕНИЕ АДМИНИСТРАЦИИ ГОРОДА ВОЛОГДЫ ОТ 10 АВГУСТА 2017 ГОДА № 870

ОБ УТВЕРЖДЕНИИ ПРОЕКТА ПЛАНИРОВКИ И ПРОЕКТА МЕЖЕВАНИЯ ТЕРРИТОРИИ ВБЛИЗИ ДОМОВ №№ 58, 59, 60, 61, 62, 63, 64, 66 ПО БОТАНИЧЕСКОМУ ПЕРЕУЛКУ В ГОРОДЕ ВОЛОГДЕ

Рассмотрев заявление ООО «Спецстроймонтаж», зарегистрированное в Администрации города Вологды за вх. № 17-0-3/1525, представленные документы, заключение о результатах публичных слушаний по проекту планировки и проекту межевания территории вблизи домов №№ 58, 59, 60, 61, 62, 63, 64, 66 по Ботаническому переулку в городе Вологде, руководствуясь статьей 46 Градостроительного кодекса Российской Федерации, решением Вологодской городской Думы от 30 июня 2005 год № 275 «О разграничении полномочий органов местного самоуправления муниципального образования «Город Вологда» в области градостроительной деятельности» (с последующими изменениями), статьями 27, 44 Устава муниципального образования «Город Вологда», ПОСТАНОВЛЯЮ:

1. Утвердить прилагаемые проект планировки и проект межевания территории вблизи домов №№ 58, 59, 60, 61, 62, 63, 64, 66 по Ботаническому переулку в городе Вологде.

2. Настоящее постановление подлежит официальному опубликованию в газете «Вологодские новости» и размещению на официальном сайте Администрации города Вологды в информационно-телекоммуникационной сети «Интернет».

Мэр города Вологды А.А. ТРАВНИКОВ

УТВЕРЖДЕН
постановлением Администрации
города Вологды
от 10.08.2017 № 870

Проект межевания территории вблизи домов №№ 58, 59, 60, 61, 62, 63, 64, 66 по Ботаническому переулку в городе Вологде

Вологда
2017

№ п/п	Наименование документа	Страница
Пояснительная записка		
1.1	Введение	3
1.2	Исходные данные	4
1.3	Характеристика территории, подлежащей межеванию	4
1.4	Формирование земельных участков	7
Графические приложения		
1	Чертеж межевания территории	12
2	Схема границ зон с особыми условиями территорий	13
3	Схема расположения проекта межевания в границах территориальных зон	14

1.1. Введение

Проект межевания застроенной территории, расположенной вблизи домов №№ 58, 59, 60, 61, 62, 63, 64, 66 по Ботаническому переулку в г. Вологде, общей площадью 9258 кв.м., выполнен на основании договора о развитии застроенной территории от 27 октября 2015 года № 36Д.

Проект межевания разработан в соответствии с требованиями правовых и нормативно-технических документов, включая:

- Градостроительный кодекс Российской Федерации;
- Земельный кодекс Российской Федерации;
- СП 42.13330.2011. Свод правил. Градостроительство. Планировка и застройка городских и сельских поселений. Актуализированная редакция, СНиП 2.07.01-89*, утвержденные приказом Минрегиона России от 28 декабря 2010 года № 820;
- проект планировки Южного жилого района города Вологды, утвержденный постановлением Администрации города Вологды от 09 августа 2012 года № 4560 (с последующими изменениями).

Подготовка проекта межевания территорий осуществляется применительно к застроенным и подлежащим застройке территориям, расположенным в границах элементов планировочной структуры, установленных проектом планировки.

Проект межевания направлен на решение следующих задач:

- формирование новых земельных участков;
- формирование новых объектов недвижимости в сложившейся застройке.

При разработке проекта межевания использовались генеральный план городского округа применительно к территории города Вологды, утвержденный решением Вологодской городской Думы от 29 декабря 2014 года № 171 (далее - Генеральный план города Вологды), а также Правила землепользования и застройки города Вологды, утвержденные решением Вологодской городской Думы от 26 июня 2009 года № 72 (с последующими изменениями) (далее - Правила землепользования и застройки города Вологды).

1.2. Исходные данные

Для выполнения работ по разработке проекта межевания территории вблизи домов № 58, 59, 60, 61, 62, 63, 64, 66 по Ботаническому переулку в г. Вологде использованы:

кадастровая выписка о земельном участке с кадастровым номером 35:24:0502005:91 от 04 августа 2015 г. №3500/301/2015-355361;

кадастровая выписка о земельном участке с кадастровым номером 35:24:0502005:118 от 04 августа 2015 г. №3500/301/2015-355361;

кадастровая выписка о земельном участке с кадастровым номером 35:24:0502005:197 от 04 августа 2015 г. №3500/301/2015-355361;

кадастровая выписка о земельном участке с кадастровым номером 35:24:0502005:194 от 04 августа 2015 г. №3500/301/2015-355361;

кадастровая выписка о земельном участке с кадастровым номером 35:24:0502005:193 от 04 августа 2015 г. №3500/301/2015-355361;

кадастровая выписка о земельном участке с кадастровым номером 35:24:0502005:195 от 04 августа 2015 г. №3500/301/2015-355361;

кадастровая выписка о земельном участке с кадастровым номером 35:24:0502005:196 от 04 августа 2015 г. №3500/301/2015-355361;

кадастровая выписка о земельном участке с кадастровым номером 35:24:0502005:201 от 04 августа 2015 г. №3500/301/2015-355361;

координаты красных линий, установленные в проекте планировки Южного жилого района города Вологды, утвержденном постановлением Администрации города Вологды от 9 августа 2012 года № 4560.

1.3. Характеристика территории, подлежащей межеванию

Большую часть территории занимают жилые зоны, представленные, в основном, малоэтажной деревянной и шлакоблочной застройкой с земельными участками. Фрагменты застройки в разрушенном состоянии находятся на земельных участках с кадастровыми номерами: 35:24:0502005:91, 35:24:0502005:118, 35:24:0502005:197, 35:24:0502005:194, 35:24:0502005:193, 35:24:0502005:195, 35:24:0502005:196, 35:24:0502005:201, входящих в состав проектируемой территории.

Реализация предыдущих проектов планировки района не осуществлялась, поэтому в центральной части района расположено большое количество незастроенных отводов и пустырей, создавая впечатление чересполосицы застройки.

Согласно Правилам землепользования и застройки города Вологды, проектируемая территория находится в территориальной зоне Ж-3 (Зона застройки многоквартирными жилыми домами), предназначенной для размещения жилых домов этажностью 5-16 этажей и объектов социально-бытового, культурного и иного назначения, необходимых для создания условий для развития зоны.

Параметры разрешенного строительства:

- Жилые здания с квартирами в первых этажах следует располагать, как правило, с отступом от красных линий. По красной линии допускается размещать жилые здания с встроенными в первые этажи или пристроенными помещениями общественного назначения, а на жилых улицах в условиях реконструкции сложившейся застройки - и жилые здания с квартирами в первых этажах. В первых этажах проектируемых зданий предусмотрено размещение встроенно-пристроенных помещений общественного назначения, с этой целью линия застройки совмещена с красной линией.

- Максимальная этажность разрешенного строительства – 16 этажей.

- Максимальный процент застройки земельного участка – 30 %.

Проект межевания выполнен в отношении территории, расположенной в границах кадастрового квартала 35:24:0502005.

Координатное описание территории проекта межевания приведено в таблице 1.3.1.

Таблица 1.3.1

Площадь, кв.м.		9 258,24	
Обозначение характерных точек границы	Координаты, м		
	X	Y	
1	349786,49	2327942,26	
2	349791,14	2327944,77	
3	349805,82	2327948,55	
4	349811,88	2327950,61	
5	349818,88	2327954,27	
6	349821,43	2327957,01	
7	349843,31	2327965,90	
8	349834,84	2327986,69	
9	349825,09	2328011,75	
10	349821,18	2328020,50	
11	349817,80	2328028,04	
35	349814,24	2328036,04	
36	349801,77	2328060,70	
37	349826,30	2328072,08	
38	349819,38	2328087,26	
39	349817,51	2328091,33	
40	349813,49	2328100,14	
41	349732,63	2328065,44	
27	349738,65	2328052,45	
28	349740,05	2328049,27	
29	349745,39	2328038,17	
30	349745,91	2328036,16	
31	349753,88	2328018,49	
32	349756,11	2328011,34	
33	349767,03	2327987,10	
34	349767,37	2327986,33	
18	349774,46	2327969,21	
19	349777,18	2327962,65	
20	349776,21	2327961,84	
21	349777,54	2327958,42	
22	349779,32	2327955,09	
23	349784,31	2327946,11	

Формирование земельных участков осуществляется из участков, находящихся в муниципальной собственности, и земель государственной собственности на которые не разграничена.

Сведения о существующих земельных участках, расположенных в границах подлежащей развитию территории, приведены в таблице 1.3.2.

Таблица 1.3.2

Кадастровый номер участка	Местоположение участка	Площадь м.кв.	Вид разрешенного использования	Вид права
35:24:0502005:19	г. Вологда, пер. Ботанический, д. 61	684 +/- 9	многоэтажные жилые дома	Собственность муниципального образования «Город Вологда»
35:24:0502005:201	г. Вологда, пер. Ботанический, д. 59	696 +/- 9	многоэтажные жилые дома	Собственность муниципального образования «Город Вологда»
35:24:0502005:91	г. Вологда, пер. Ботанический, д. 58	642 +/- 9	многоэтажные жилые дома	Собственность муниципального образования «Город Вологда»
35:24:0502005:118	г. Вологда, пер. Ботанический, д. 60	724 +/- 9	многоэтажные жилые дома	Собственность муниципального образования «Город Вологда»
35:24:0502005:195	г. Вологда, пер. Ботанический, д. 63	705 +/- 9	многоэтажные жилые дома	Собственность муниципального образования «Город Вологда»
35:24:0502005:197	г. Вологда, пер. Ботанический, д. 62	723 +/- 9	эксплуатация и обслуживание жилых и нежилых объектов	Общая долевая собственность
35:24:0502005:194	г. Вологда, пер. Ботанический, д. 64	788 +/- 10	эксплуатация и обслуживание жилых и нежилых объектов	Собственность муниципального образования «Город Вологда»
35:24:0502005:193	г. Вологда, пер. Ботанический, д. 66	501 +/- 8	эксплуатация и обслуживания жилого дома	Собственность муниципального образования «Город Вологда»

1.4. Формирование земельных участков

Образование земельных участков осуществляется с точностью, не превышающей нормативную. В соответствии с приказом Министерства экономического развития Российской Федерации от 17 августа 2012 года № 518 «О требованиях к точности и методам определения координат характерных точек границ земельного участка, а так же контура здания, сооружения или объекта незавершенного строительства на земельном участке» средняя квадратическая погрешность определения координат характерных точек границ земельного участка, отнесенного к категории земель – земли населенных пунктов, не должна превышать 0,1 м.

Проектом межевания территории предусмотрено образование земельных участков общей площадью 8 208,90 м².

Технико-экономические показатели формируемых земельных участков с указанием исходных действующих кадастровых номеров земельных участков, расположенных на территории размещения проектируемых объектов и их правовых характеристик, представлены в таблице 1.4.1.

Таблица 1.4.1.

Технико-экономические показатели формируемых земельных участков

Наименование объекта капитального строительства	Обозначение формируемого земельного участка	Площадь контура образуемого земельного участка	Исходные земельные участки	Площадь исходного земельного участка	Площадь перераспределения исходного земельного участка
Жилой дом № 1 по ГП 9 этажей	:ЗУ 1	2 999,99	35:24:0502005:196	684 +/- 9	452,68
			35:24:0502005:201	696 +/- 9	696
			35:24:0502005:91	642 +/- 9	642
			35:24:0502005:118	724 +/- 9	199,67
			Земли неразграниченной государственной собственности		1 009,23
Жилой дом № 2 по ГП 9 этажей	:ЗУ 2	2 957,93	35:24:0502005:118	724 +/- 9	524,30
			35:24:0502005:197	723 +/- 9	723
			35:24:0502005:194	788 +/- 10	788
			35:24:0502005:193	501 +/- 8	473,16
			Земли неразграниченной государственной собственности		450,08
Жилой дом № 3 по ГП 12 этажей	:ЗУ 3	2 250,98	35:24:0502005:196	684 +/- 9	231,32
			35:24:0502005:195	705 +/- 9	705
			Земли неразграниченной государственной собственности		1 314,66

Границы образуемых участков представлены на листе ПМ-1 «Межевание территории» раздела 07-2015-ППТ.ПЗУ.ГЧ.

Виды разрешенного использования образуемых земельных участков приведены в таблице 1.4.2.

Таблица 1.4.2

Обозначение земельного участка	Вид разрешенного использования	Площадь формируемого земельного участка (м ²)	Разрешенное использование
:ЗУ 1	основной	2 999,99	многоэтажные жилые дома
:ЗУ 2	основной	2 957,93	многоэтажные жилые дома
:ЗУ 3	основной	2 250,98	многоэтажные жилые дома

Земельные участки с обозначениями: :ЗУ 1, :ЗУ 2, :ЗУ 3 образуются путем перераспределения земельных участков, находящихся в общей долевой собственности (в частности ООО «Спецстроймонтаж»), муниципальной собственности, и земель, государственная собственность на которые не разграничена.

Так же при образовании земельного участка с обозначением: :ЗУ 2 часть земельного участка с кадастровым номером 35:24:0502005:193 площадью 31,31 м² путем перераспределения переходит в земли, государственная собственность на которые не разграничена.

Установление вида разрешенного использования земельных участков осуществляется в два этапа.

Первый этап - постановка земельных участков на государственный кадастровый учет с видом разрешенного использования исходных земельных участков в соответствии с пунктом 3 статьи 11.2 Земельного кодекса Российской Федерации, целевым назначением и разрешенным использованием образуемых земельных участков признаются целевое назначение и разрешенное использование земельных участков, из которых при разделе, объединении, перераспределении или выделе образуются земельные участки, за исключением случаев, установленных федеральными законами.

Второй этап - изменение вида разрешенного использования земельных участков. Уполномоченный орган принимает решение об установлении вида разрешенного использования в соответствии с Правилами землепользования и застройки города Вологды.

Каталог координат углов поворота образуемых земельных участков приведен в таблице 1.4.3.

Таблица 1.4.3.

Обозначение земельного участка		:ЗУ 1	
Площадь, кв.м.		2 999,99	
Обозначение характерных точек границы	Координаты, м		
	X	Y	
:ЗУ 1			
1	349786,49	2327942,26	
2	349791,14	2327944,77	
3	349805,82	2327948,55	
4	349811,88	2327950,61	
5	349818,88	2327954,27	
6	349821,43	2327957,01	
7	349843,31	2327965,90	
8	349834,84	2327986,69	
9	349825,09	2328011,75	
10	349821,18	2328020,50	
11	349817,80	2328028,04	
12	349790,60	2328016,02	
13	349805,27	2327982,79	
14	349796,39	2327978,88	
15	349793,77	2327977,72	
16	349787,95	2327975,15	
17	349785,41	2327974,03	
18	349774,46	2327969,21	
19	349777,18	2327962,65	
20	349776,21	2327961,84	
21	349777,54	2327958,42	
22	349779,32	2327955,09	
23	349784,31	2327946,11	
Обозначение земельного участка		:ЗУ 2	
Площадь, кв.м.		2 957,93	
Обозначение характерных точек границы	Координаты, м		
	X	Y	
:ЗУ 2			
24	349766,02	2328066,03	
25	349761,45	2328063,78	
26	349750,88	2328058,59	
27	349738,65	2328052,45	
28	349740,05	2328049,27	
29	349745,39	2328038,17	
29*	349745,43	2328037,99	
30	349745,91	2328036,16	
31	349753,88	2328018,49	
32	349756,11	2328011,34	
33	349767,03	2327987,10	
34	349767,37	2327986,33	
18	349774,46	2327969,21	
17	349785,41	2327974,03	
16	349787,95	2327975,15	
15	349793,77	2327977,72	
14	349796,39	2327978,88	
13	349805,27	2327982,79	
Обозначение земельного участка		:ЗУ 3	
Площадь, кв.м.		2 250,98	
Обозначение характерных точек границы	Координаты, м		
	X	Y	
:ЗУ 3			
35	349814,24	2328036,04	
36	349801,77	2328060,70	
37	349826,30	2328072,08	
38	349819,38	2328087,26	
39	349817,51	2328091,33	
24	349766,02	2328066,03	
12	349790,60	2328016,02	
11	349817,80	2328028,04	

Чертеж межевания территории

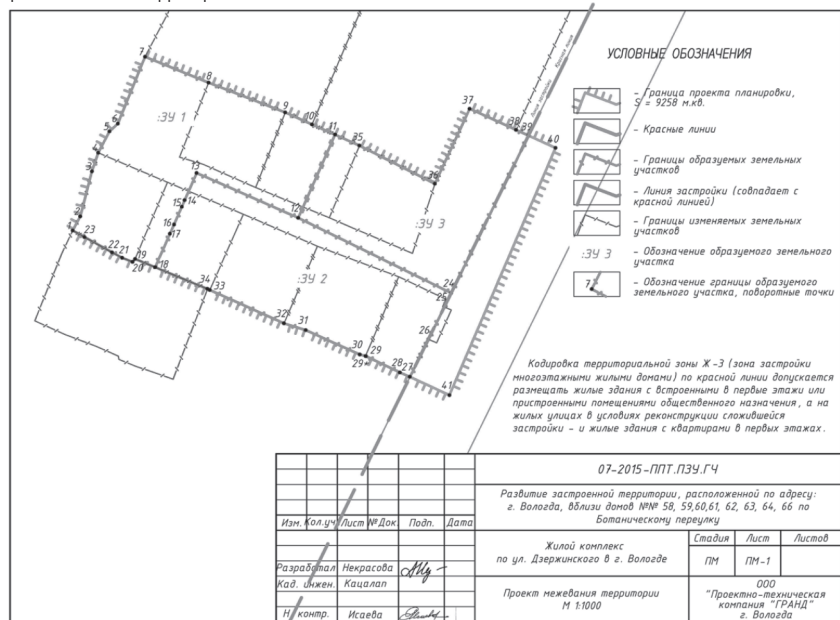


Схема границ зон с особыми условиями использования территории

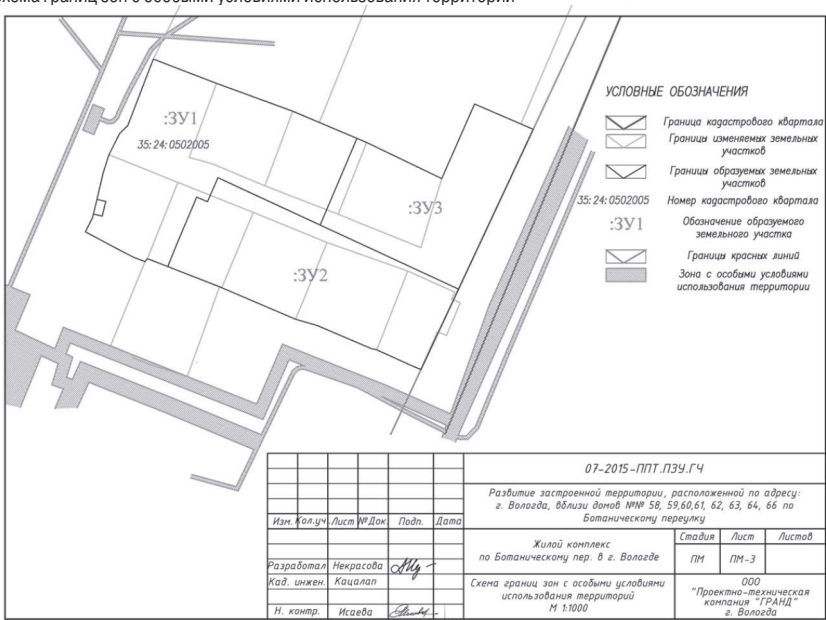
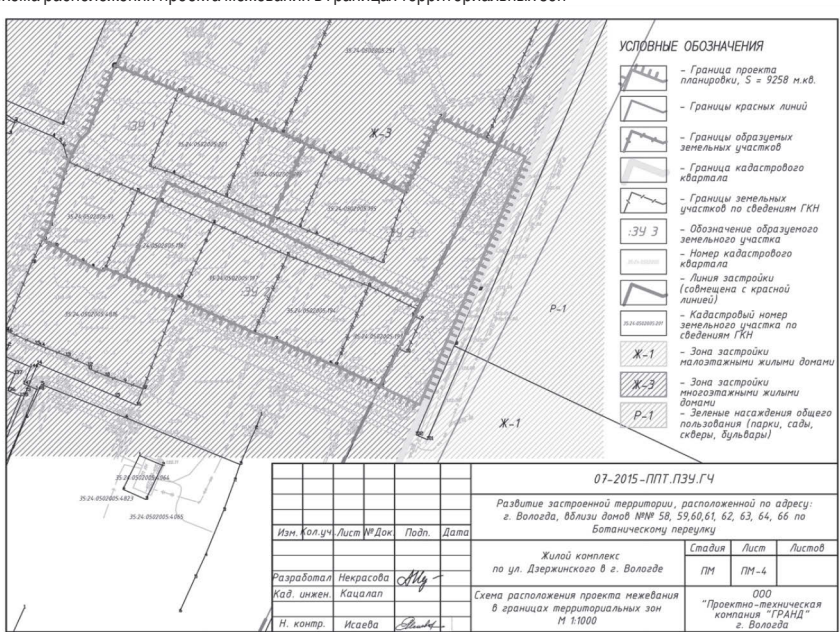


Схема расположения проекта межевания в границах территориальных зон



УТВЕРЖДЕН
постановлением Администрации
города Вологды
от 10.08.2017 № 870

**Проект планировки территории
вблизи домов №№ 58, 59, 60, 61, 62, 63, 64, 66 по
Ботаническому переулку в городе Вологде**

Вологда
2017 г

СОДЕРЖАНИЕ

1. Введение
 2. Общие данные
 3. Цели и задачи
 4. Архитектурно-планировочное решение
 5. Жилищный фонд
 6. Население
 7. Учреждения обслуживания
 8. Транспортная инфраструктура
 9. Благоустройство, озеленение и санитарная очистка территории
 10. Инженерная инфраструктура
 11. Основные технико-экономические показатели проектирования
- Основной чертеж
Схема красных линий
Схема инженерных сетей

1. Введение

Разработка проекта планировки застроенной территории, расположенной в г. Вологде вблизи домов №№ 58, 59, 60, 61, 62, 63, 64, 66 по Ботаническому переулку выполнена на основании договора о развитии застроенной территории от 27 октября 2015 года № 36Д.

Для выполнения работ были использованы данные проекта планировки территории Южного жилого района, утвержденного постановлением Администрации города Вологды от 9 августа 2012 года № 4560 (с последующими изменениями).

Исполнитель проекта – ООО «Проектно-техническая компания «ГРАНД».

Проект разработан с учетом требований законодательства:

- Градостроительный кодекс Российской Федерации;
- Земельный кодекс Российской Федерации;
- Водный кодекс Российской Федерации;
- Федеральный закон от 10 января 2002 года № 7-ФЗ «Об охране окружающей среды» (с последующими изменениями);
- СНиП 2.07.01-89* «Строительные нормы и правила. Градостроительство. Планировка и застройка городских и сельских поселений» (с последующими изменениями);
- Нормативы градостроительного проектирования муниципального образования «Город Вологда», утвержденные решением Вологодской городской Думы от 31 мая 2010 года № 357 (с последующими изменениями);
- проект планировки Южного жилого района города Вологды, утвержденный постановлением Администрации города Вологды от 09 августа 2012 года № 4560 (с последующими изменениями).

Подготовка документации по планировке территории осуществляется в целях обеспечения устойчивого развития территории, выделения элементов планировочной структуры (кварталов), установления границ земельных участков, на которых запроектированы объекты капитального строительства, границ земельных участков, предназначенных для строительства.

2. Общие данные

Территория проекта планировки застроенной территории расположена вблизи домов №№ 58, 59, 60, 61, 62, 63, 64, 66 по Ботаническому переулку в г. Вологде, на юго-востоке города Вологды. Площадь проекта планировки – 9258 м², в связи с уточнением координат границ территории проектирования. Площадь застроенной территории на основании договора о развитии застроенной территории от 27 октября 2015 года № 36Д – 9058 м². Граница района проходит по границам ул. Южная, Дзержинского и переулка Технического. Архитектурные памятники на данной территории отсутствуют.

Большую часть территории занимают жилые зоны, представленные в основном одноэтажной деревянной и шлакоблочной застройкой с земельными участками. Фрагменты индивидуальной застройки в разрушенном состоянии находятся на земельных участках с кадастровыми номерами: 35:24:0502005:91, 35:24:0502005:118, 35:24:0502005:197, 35:24:0502005:194, 35:24:0502005:193, 35:24:0502005:195, 35:24:0502005:196, 35:24:0502005:201, входящих в площадь развития застроенной территории.

Реализация предыдущих проектов планировки района не осуществлялась, поэтому в центральной части района расположено большое количество незастроенных отводов и пустырей, создавая впечатление чересполосицы застройки.

Территория проекта планировки не подвержена подтоплению.

3. Цели и задачи

Целью планировки застроенной территории вблизи домов №№ 58, 59, 60, 61, 62, 63, 64, 66 по Ботаническому переулку в г. Вологде является обеспечение устойчивого развития, создание благоприятной среды жизнедеятельности человека и улучшение окружающей среды, выделения элементов планировочной структуры, установления границ земельных участков, на которых расположены объекты капитального строительства.

Для достижения указанной цели необходимо решение следующих задач:

1. Улучшение жилищных условий населения и качества жилищного фонда.
2. Развитие и совершенствование системы обслуживания населения.
3. Обеспечение развития и совершенствования транспортной и инженерной инфраструктур.
4. Обеспечение пропорциональности и сбалансированности объемов жилищного, общественно-делового строительства и объемов строительства объектов транспортной, инженерной и социальной инфраструктур.

Проектом планировки предусмотрен снос существующих домов, находящихся в ветхом состоянии, с износом более 90%. Главной задачей настоящей проекта планировки является застройка квартала новыми многоквартирными жилыми домами с комфортными условиями проживания.

Проектом предлагается: формирование упорядоченной структуры квартала, учитывая сложившуюся застройку.

Территория проекта планировки примыкает к сложившейся застройке жилых кварталов. Планировочная структура проектируемого квартала носит регулярный характер, сетка проектируемых улиц и проездов увязана с существующей улично-дорожной сетью.

Тип нового жилищного строительства – многоквартирные жилые дома.

Рекреационная зона представлена территориями зеленых насаждений общего пользования – озеленение внутриквартальной территории и озеленение улиц и внутриквартальных проездов.

Также настоящим проектом предусмотрено размещение спортивных, детских игровых площадок и площадок для отдыха взрослых.

Проектирование промышленных предприятий проектом планировки не предусматривается.

4. Архитектурно-планировочное решение

Согласно Правилам землепользования и застройки города Вологды, утвержденным решением Вологодской городской Думы от 26 июня 2009 года № 72 (с последующими изменениями), территория проекта планировки находится в территориальной зоне Ж-3 (зона застройки многоквартирными жилыми домами).

Основу архитектурно-планировочной организации территории проектирования составляет свободная планировка многоквартирными жилыми домами: 9-ти этажными домами № 1 по ГП, № 2 по ГП и 12-ти этажным домом № 3 по ГП (встроенно-пристроенные помещения, жилые этажи, технический этаж). Свободная планировка жилых зон обеспечивает хорошую инсоляцию застройки, а так же создает возможность формирования жилых зон с полным набором современного благоустройства.

Дальнейшее развитие получит функциональная структура, основной задачей развития которой является создание компактного жилого образования с логичным размещением различных функциональных зон и отсутствием чересполосицы.

5. Жилищный фонд

Общая площадь проектируемой территории, расположенной вблизи домов №№ 58, 59, 60, 61, 62, 63, 64, 66 по Ботаническому переулку в г. Вологде, в результате уточнения координат границ территории проектирования составляет около 9258,0 м². В состав территории проектирования (на основании договора о развитии застроенной территории от 27 октября 2015 года № 36Д) входят 8 участков с кадастровыми номерами: 35:24:0502005:91, 35:24:0502005:118, 35:24:0502005:197, 35:24:0502005:194, 35:24:0502005:193, 35:24:0502005:195, 35:24:0502005:196, 35:24:0502005:201, а также территории вблизи указанных участков.

Фрагменты малоэтажной застройки в разрушенном состоянии находятся на земельных участках с кадастровыми номерами: 35:24:0502005:91, 35:24:0502005:118, 35:24:0502005:197, 35:24:0502005:194, 35:24:0502005:193, 35:24:0502005:195, 35:24:0502005:196, 35:24:0502005:201.

Большую часть территории занимают жилые зоны, представленные в основном малоэтажной индивидуальной деревянной и шлакоблочной застройкой с приусадебными участками, которые не обеспечены инженерными сетями водоснабжения, водоотведения, центрального теплоснабжения, газоснабжения. Уровень обеспечения инженерным оборудованием характеризуется как крайне низкий. Техническое состояние большинства жилищных домов не удовлетворительное, часть домов снесена. Износ более 90% имеет практически весь жилищный фонд.

Население на территории проектирования в основном не имеет благоприятных условий проживания по параметрам жилищной обеспеченности, инженерного оборудования и физического износа жилищного фонда.

Приоритетной задачей жилищного строительства на расчетный срок является создание комфортных условий проживания. Для решения этой задачи необходимо:

- обеспечить за счет нового строительства на расчетный срок (до 2020 года) показатель жилищной обеспеченности в размере 24,7 м² общей площади на человека. На настоящее время обеспеченность жилищным фондом составляет 14,7 м² на человека;
- осуществить 100% снос всех жилых домов;
- обеспечить разнообразие типов застройки в районах нового жилищного строительства для реализации запросов всех слоев населения.

Общее количество жилищного фонда на конец реализации проекта планировки составит 6 274,80 м².

Объем выбытия жилищного фонда – 205,7 м² общей площади.

Строительный объем нового строительства – 53 821,4 м³.

Новое жилищное строительство предполагается разместить в жилом фонде следующего типа:

- 9-ти этажный многоквартирный жилой дом № 1 по ГП;
- 9-ти этажный многоквартирный жилой дом № 2 по ГП;
- 12-ти этажный многоквартирный жилой дом № 3 по ГП.

6. Население

Численность населения застроенной территории вблизи домов №№ 58,59,60,61,62,63,64,66 по Ботаническому переулку в г. Вологде на момент разработки проекта планировки (2015 год) составляла 14 человек. В настоящее время все граждане расселены.

Проектом планировки заложено на конец реализации проекта планировки увеличение численности населения до 253 чел., исходя из градостроительной емкости территории района для жилищного строительства и показателя планируемой жилищной обеспеченности в размере 24,7 м² на одного жителя.

Подробный прогноз изменения численности населения в границе проекта планировки приведен в таблице 6.1.

Таблица 6.1.

№	Проектируемая территория	Существующее население (2017 г.)	1 очередь реализации проекта планировки	2 очередь реализации проекта планировки	3 очередь реализации проекта планировки	Расчетный срок (2020 г.)
1.	Застроенная территория вблизи домов №№ 58,59,60,61,62,63,64,66 по Ботаническому переулку в г. Вологде	0	85	85	83	253 чел.

7. Учреждения обслуживания

На территории проекта планировки не имеется объектов общественно-делового и социального назначения и предприятия культурно-бытового обслуживания.

В радиусе 100 м находятся два продуктовых магазина. Ближайший детский сад находится в радиусе 250 м, общеобразовательные школы - 350 м и 400 м (школы № 36, 37), а поликлиника - 450 м.

Проектом не предусмотрено размещение дополнительных отдельных объектов общественно-делового, социального и культурно-бытового назначения.

8. Транспортная инфраструктура

Проект планировки предлагает сохранить существующую сетку улиц района, что позволяет оставить закрепившуюся простую и компактную структуру жилых и общественно-деловых зон, выделив основной вид застройки в отдельный квартал.

Маршруты общественного транспорта в непосредственной близости отсутствуют. Хранение личного автотранспорта жителей района осуществляется на приусадебных участках и в гаражах боксового типа.

На расчётный срок проекта планировки улично-дорожная сеть района не претерпит коренных изменений. Связь с центром города Вологды будет по-прежнему осуществляться посредством автобусных маршрутов и маршрутных такси.

С целью лучшего транспортного обслуживания вновь застраиваемой территории проектом предполагается благоустройство выделенного земельного участка с проектируемыми проездами. Остальные улицы в границах проектирования сохраняют статус жилых. Для улучшения транспортного обслуживания внутриквартальных территорий сообразно с существующими условиями проектируются основные и второстепенные проезды с выездами на прилегающую территорию и главные улицы.

Общая площадь улично-дорожной сети в границе дополнительного благоустройства проекта планировки составляет 1 727,0 м².

Ширина улицы Дзержинского в существующем проектируемом поперечном профиле №25 составляет 28 м в красных линиях, с шириной проезжей части, равной 10,5 м. На основании согласования с Департаментом городского хозяйства Администрации города Вологды от 16 февраля 2017 года проектом предполагается корректировка существующего проектируемого поперечного профиля № 25 в границах выделенного земельного участка. Ширина улицы Дзержинского в предусмотренном проектом поперечном профиле №25 составляет 22,10 м в красных линиях с шириной проезжей части равной 7,0 м.

9. Благоустройство, озеленение и санитарная очистка территории

Проект планировки территории предусматривает благоустройство и озеленение территорий.

Зеленые насаждения в границе проекта планировки подразделяются на участки озеленения общего пользования и озеленение улично-дорожной сети.

Площадь зеленых насаждений общего пользования на конец расчетного срока в границе проекта планировки составит 293,43 м².

Озеленение улиц и проездов обеспечит защиту жилых домов от шума, пыли, излишней инсоляции в летний период.

На территории проекта планировки будут расположены игровые площадки для детей, спортивные площадки, а также площадки для отдыха взрослых. Общая площадь площадок составляет 1 290,30 м².

При озеленении детских игровых площадок исключается применение колючих деревьев и кустарников, предпочтение следует отдать декоративным породам с разнообразной окраской листвы (клен, вяз, рябина, ясень и т.д.).

Организация зеленых насаждений общего пользования создает благоприятные экологические условия в микрорайоне и значительно обогащает архитектурную среду.

Проектом предусмотрена схема планировочной организации земельного участка с учетом существующей и проектируемой застройки, расположенной на смежных земельных участках.

Проектируемые проезды, площадки и тротуары привязаны линейными размерами к створам существующих и проектируемых стен зданий и стыкуются на уровне планировочной отметки земли с отметками существующей застройки.

Проектом предусмотрены благоустроенные площадки для отдыха, спорта, оборудованные малыми архитектурными формами. Согласно действующих норм (подпункты 2.1.3, 2.1.4 пункта 2.1 нормативов градостроительного проектирования муниципального образования «Город Вологда» размеры площадок, необходимых для обслуживания 70-квартирного жилого дома № 1 по ГП (при коэффициенте обеспеченности равном 24,7 кв.м):

2115,40 : 24,7=85 чел.:

- для игр детей 0,7 х 85 = 59,50 м²;

- для отдыха взрослого населения 0,1 х 85 = 8,50 м²;

- для занятий физкультурой 2,0 х 85 = 170,0 м²;

- для хозяйственных целей 0,3 х 85= 25,50 м² (площадки для сушки белья и площадки для ТКО);

- для стоянки автомашин 2,0 х 85= 170,0 м² = 8 м/м + 3 м/м для маломобильных групп населения, открытые площадки в количестве 12 машино-мест предназначены для временного хранения автомобилей населения, проживающего на данной территории.

Проектом принята площадь машино-мест 13,25 м², исходя из габаритного размера машино-места 2,5х5,3 м. Проектом принята площадь участка для стоянки одного легкового автомобиля для инвалидов равной 21,6 м², исходя из размера машино-места 3,6х6 м. Со стороны существующего жилого дома территория открытой автостоянки ограничена зелеными насаждениями, предусматриваемыми проектом. С учетом интерполяции соблюдается расстояние, равное 10 м от окон существующих и проектируемых жилых домов до парковочных мест для временного хранения автомобилей. С учетом стесненных условий ограничение стоянки на территории участка предусмотрено сплошной линией разметки.

Для многоквартирного жилого дома № 2 по ГП расчетные показатели аналогичны.

Проектом предусмотрены благоустроенные площадки для отдыха, спорта, оборудованные малыми архитектурными формами. Согласно действующих норм подпунктов 2.1.3, 2.1.4 нормативов градостроительного проектирования муниципального образования «Город Вологда» размеры площадок, необходимых для обслуживания 70-квартирного жилого дома № 3 по ГП (при коэффициенте обеспеченности равном 24,70 кв м):

2044,0 : 24,7=83 чел.:

- для игр детей 0,7 х 83 = 58,10 м²;

- для отдыха взрослого населения 0,1 х 83 = 8,3 м²;

- для занятий физкультурой 2,0 х 83 = 166,0 м²;

- для хозяйственных целей 0,3 х 83= 24,90 м² (для площадки сушки белья и площадки для ТКО);

- для стоянки автомашин 2,0 х 83= 166,0 м² = 10 м/м + 3 м/м для маломобильных групп населения, открытые площадки в количестве 13 машино-мест предназначены для временного хранения автомобилей населения, проживающего на данной территории.

С учетом интерполяции соблюдается расстояние, равное 10 м от окон существующих и проектируемых жилых домов до парковочных мест для временного хранения автомобилей. С учетом стесненных условий ограничение стоянки на территории участка предусмотрено сплошной линией разметки.

Согласно действующих норм подпунктов 2.1.3, 2.1.4 нормативов градостроительного проектирования муниципаль-

ного образования «Город Вологда» расчетная минимальная обеспеченность общей площадью жилых помещений на период начала проектирования (2015 г.) принята на основании фактических статистических данных по городскому округу равной 24,7 м²/чел.

Проектируемые площадки ТКО предусмотрены в радиусе доступности 100 м.

Расчет количества мусороконтейнеров:

Твердые коммунальные отходы при эксплуатации 70-квартирного жилого дома №1 по ГП:

Число контейнеров, подлежащих установке на обслуживаемом участке домовой территории, определяется по формуле:

$B = \text{Пгод} \cdot x \cdot t \cdot K1 / 365$, где:

Пгод - годовое накопление ТКО (м³), Пгод = 0,95×85чел. = 80,75 м³;

0,95 м³ - норма накопления ТКО на 1чел/год;

t - периодичность удаления ТКО, t = 1 раз в сутки;

K1 - неравномерность накопления ТКО, K1 =1,25 - величина постоянная согласно справочника «Санитарная очистка и уборка населенных мест»;

$B = 80,75 \text{ м}^3 \times 1 \times 1,25 / 365 \text{ дней} = 80,75 \times 1 \times 0,01 = 0,807 \text{ м}^3 / \text{день}$ (от 70-квартирного жилого дома).

Для жилого дома № 2 по ГП показатели аналогичны.

Твердые коммунальные отходы при эксплуатации 70-квартирного жилого дома №3 по ГП:

Число контейнеров, подлежащих установке на обслуживаемом участке домовой территории, определяется по формуле:

$B = \text{Пгод} \cdot x \cdot t \cdot K1 / 365$, где:

Пгод - годовое накопление ТКО (м³), Пгод = 0,95×83 чел. = 78,85 м³;

0,95 м³ - норма накопления ТКО на 1чел/год;

t - периодичность удаления ТКО, t = 1 раз в сутки;

K1 - неравномерность накопления ТКО, K1 =1,25 - величина постоянная согласно справочника «Санитарная очистка и уборка населенных мест»;

$B = 78,85 \text{ м}^3 \times 1 \times 1,25 / 365 \text{ дней} = 78,85 \times 1 \times 0,01 = 0,790 \text{ м}^3 / \text{день}$ (от 83-квартирного жилого дома).

Уборка мусора с твердых покрытий земельного участка:

Площадь твердых покрытий = 6 818,20 кв. м;

Смет с 1м² твердых покрытий = 0,015 куб. м;

6 818,20 м² × 0,015 м³ = 102,27 м³/год;

102,27 м³/год : 365 дней = 0,28 м³/день.

Всего планируемое накопление бытовых отходов в день: 0,807 м³×2 + 0,790 + 0,28 м³ = 2,684 м³.

Вместимость мусоросборника 1,10 м³.

При ежедневном вывозе мусора общее количество мусороконтейнеров в соответствии с расчетом равно 3.

Крупногабаритные отходы, образующиеся при эксплуатации жилых домов, складываются в контейнеры вместимостью 105 кг, 1100 литров (1шт.), установленные на площадке для сбора ТКО. Затем, по мере накопления, вывозятся на свалку. Ежедневный вывоз содержимого мусороконтейнера производится спецавтотранспортом в определенный установленный договором временной период.

Проектом предусмотрено использование территории земельного участка вдоль ул. Дзержинского в границах выделенного земельного участка с целью размещения временных (гостевых) парковочных машиномест. С этой целью на рассматриваемом участке модернизирован поперечный профиль улицы.

В соответствии с требованиями пунктов градостроительного плана земельного участка при проектировании рекомендуются элементы благоустройства, расположенные за пределами земельного участка, увязать с существующими.

С целью оптимального размещения на данном земельном участке площадки ТКО в соответствии с нормативами проектом предусматривается озеленение, отделяющее детские и спортивные площадки от площадки ТКО, для сокращения нормируемого расстояния между ними.

На основании требований табл.79 нормативов градостроительного проектирования муниципального образования «Город Вологда» разрывы от наземных автостоянок до фасадов жилых зданий с окнами могут приниматься с учетом интерполяции. Таким образом, соблюдается расчетное расстояние от окон существующих и проектируемых жилых домов до парковочных мест для временного хранения автомобилей (5 машино-мест=5м и т.д.).

Проектом предусматривается возможность доступа маломобильных групп населения в жилые дома посредством устройства входа с уровня земли.

10. Инженерная инфраструктура

10.1. Водоснабжение и водоотведение

10.1.1. Водоснабжение

Существующее положение

В настоящее время водоснабжение застроенной территории, расположенной вблизи домов №№ 58,59,60,61,62,63,64,66 по Ботаническому переулку в г. Вологде, осуществляется посредством подвода воды из водонапорной колоны по водоводу диаметром 300 мм от водопровода города Вологда.

Проектное решение

Водоснабжение существующих и проектируемых объектов на территории проектирования выполняется в соответствии с требованиями следующих нормативных документов: СП 31.13330.2012 «Водоснабжение. Наружные сети и сооружения»; СП 8.13330.2012 «Источники наружного противопожарного водоснабжения».

Водоснабжение проектируемой застройки предусматривается от сети городского водопровода, которая является единой для хозяйственно-питьевых, поливочных и противопожарных нужд.

Схема сети водопровода принята замкнуто-кольцевой, низкого давления.

Противопожарные мероприятия обеспечиваются пожарными гидрантами на сетях водопровода, противопожарный запас воды находится в резервуарах насосных станций.

Горячее водоснабжение предусматривается от централизованной сети.

Максимальный суточный расход воды на жилой дом № 1 по ГП (70 квартир):

$q_{сут} = 250 \cdot 85 / 1000 = 21,25 \text{ м}^3 / \text{сут.}$

Среднечасовой расход воды: $q_{hr} = 21,25 / 24 = 0,88 \text{ м}^3 / \text{ч.}$

Расходы на водоотведение жилого дома № 1 по ГП равны расходам на водоснабжение и составляют:

- максимальный суточный расход 21,25 м³/сут;

- среднечасовой расход 0,88 м³/ч.

Расходы на водоснабжение и водоотведение дома № 2 по ГП аналогичны.

Максимальный суточный расход воды на жилой дом № 3 по ГП (70 квартир):

$q_{сут} = 250 \cdot 83 / 1000 = 20,75 \text{ м}^3 / \text{сут.}$

Среднечасовой расход воды определяется по формуле: $q_{hr} = q_{сут} / 24$, м³/ч.

$q_{hr} = 20,75 / 24 = 0,87 \text{ м}^3 / \text{ч.}$

Расходы на водоотведение жилого дома № 3 по ГП равны расходам на водоснабжение и составляют:

- максимальный суточный расход 20,75 м³/сут;

- среднечасовой расход 0,87 м³/ч.

Максимальный суточный расход воды на жилые дома №№ 1, 2, 3 по ГП (210 квартир): $q_{сут} = 21,25 \cdot 2 + 20,75 = 63,25 \text{ м}^3 / \text{сут.}$

Среднечасовой расход воды: $q_{hr} = 0,88 \cdot 2 + 0,87 = 2,63 \text{ м}^3 / \text{ч.}$

Расходы на водоотведение жилых домов №№ 1, 2, 3 по ГП равны расходам на водоснабжение и составляют:

- максимальный суточный расход 63,25 м³/сут;

- среднечасовой расход 2,63 м³/ч.

10.1.2. Водоотведение

Существующее положение

На момент разработки проекта планировки централизованная система канализации с отводом стоков через канализационную насосную станцию на очистные сооружения города Вологда отсутствует. Сети дождевой канализации отсутствуют.

Проектное решение
Необходимо проведение модернизации объектов водоотведения.
В проекте принята раздельная система канализации, при которой хозяйственно-бытовая сеть прокладывается отдельно от дождевой канализации.

Расходы на водоотведение проектируемых жилых домов №№ 1, 2, 3 по ГП равны расходам на водоснабжение.
Поверхностные стоки отводятся по самостоятельной сети дождевой канализации.
Уличный водоотвод организован по лоткам проезжих частей к дождеприемным колодцам закрытой водосточной сети.
На участках зеленых насаждений предусматривается открытая система водоотвода – по лоткам проездов и дорожек.

10.2. Теплоснабжение
Существующее положение

На настоящее время источник тепловой энергии застроенной территории, расположенной вблизи домов №№ 58,59,60,61,62,63,64,66 по Ботаническому переулку в г. Вологде, отсутствует. Система теплоснабжения - печное отопление.

Проектное решение
Для возможности выполнения теплоснабжения проектом предусматривается закрытая система теплоснабжения с косвенным нагревом воды через теплообменники от тепловых сетей на нужды горячего водоснабжения.

Для обеспечения надежности теплоснабжения района необходима программа поэтапного выполнения следующих мероприятий на расчетный срок строительства:

- при прокладке трубопроводов новых и реконструируемых тепловых сетей применены стальные трубы в энергоэффективной полносборной пенополиуретановой изоляции высокой заводской готовности и быстроремонтируемые в полиэтиленовой гидрозащитной оболочке с системой оперативного дистанционного контроля состояния влажности тепловой изоляции с установкой предизолированных фасонных изделий по ГОСТ 30732-2006;
- все работы по врезке в действующую теплотель запланированы в летний ремонтный период без отключения абонентов МУП «Вологдагортеплосеть» от теплоснабжения;
- применяются ограждающие конструкции при строительстве с улучшенными теплофизическими свойствами, обеспечивающими снижение тепловых потерь.

Тепловые потоки для жилых зданий определены в соответствии с требованиями СП 124.13330.2012 «Тепловые сети», исходя из численности населения и величины общей жилой площади отапливаемых зданий. Расчетные параметры наружного воздуха принимаются по СП 131.13330.2012 «Строительная климатология».

Максимальный расход тепла на отопление по укрупненным измерениям: $Q = q_a(t_{cp} - t_n) V_n$ ккал/ч.

Максимальный расход тепла на отопление жилых домов № 1, № 2 по ГП:
 $0,98 \cdot 0,37 \cdot 24160 \cdot (20+32) = 455\,500$ ккал/ч.

Максимальный расход тепла на отопление жилого дома № 3 по ГП:
 $0,98 \cdot 0,37 \cdot 17480 \cdot (20+32) = 329\,600$ ккал/ч.

Итого на микрорайон: 1 240 600 ккал/ч.

Расчетный максимальный расход теплоты на горячее водоснабжение: $Q_{гв} = q_{гв} (t_r - t_x) 10^3$, ккал/ч, $q_{гв} = 0,005 q_{0,гв} \cdot x_{гв}$

$2,174 \cdot (60 - 5) 103 = 119\,570$ ккал/ч.

Итого на микрорайон: 358 710 ккал/ч.

Сводная таблица расчетных тепловых нагрузок

	Расчетный расход тепла на отопление, ккал/ч	Расчетный расход тепла на вентиляцию, ккал/ч	Расчетный расход тепла на горячее водоснабжение, ккал/ч	Общий расход тепла, ккал/ч
Жилой дом №1, №2	455 500		119 570	575 070
Жилой дом №3	329 600		119 570	449 170
Итого на микрорайон из 3 зданий	1 240 600		358 710	1 599 310

10.3. Электроснабжение
Существующее положение
В настоящее время электроснабжение застроенной территории, расположенной вблизи домов №№ 58,59,60,61,62,63,64,66 по Ботаническому переулку в г. Вологде, осуществляется по двум кабельным линиям 6 кВ от ячейки №30 РУ6кВ ПС35/6 Северная (РП-5) и от ячейки №6 РУ6кВ ПС 6 кВ №558 и фидерам №№ 27,28,29 10кВ от РУ10 кВ ПС35/10кВ.

Проектное решение
Электроснабжение на перспективу будет осуществляться от РУ 6кВ ПС35/6 Северная (РП-5), от РУ 6кВ ПС 6 кВ №558, от РУ10 кВ ПС35/10кВ.

Распределение электроэнергии по городским потребителям на напряжение 6 и 10кВ будет осуществляться от 14 существующих и проектируемых источников (трансформаторных подстанций - 11 шт. и распределительных трансформаторных подстанций - 1 шт). Для повышения надежности электроснабжения существующих потребителей и возможности подключения дополнительных нагрузок первой очереди строительства запланировано строительство новых распределительных пунктов 10 кВ, усиление существующих и прокладка новых линий 6, 10 кВ.

Расчет электрической нагрузки жилых помещений дома № 3 по ГП (70 квартир):

По пункту 1 табл. 6.1 СП 31-110-2003 «Проектирование и монтаж электроустановок жилых и общественных зданий» удельная расчетная электрическая нагрузка электроприемников квартир с электрическими плитами (для 70-ти квартирных жилых домов) составляет 1,65 кВт/кв. Расчетная нагрузка питающих линий от электроприемников квартир определена в размере:

$R_n = 70 \cdot 1,65 = 115,5$ (кВт).

Расчет электрической нагрузки встроенно-пристроенных помещений:

$R_n = 27 \cdot 0,6 = 16,2$ (кВт).

Итого общая запрашиваемая нагрузка для каждого жилого дома №№ 1, 2, 3 по ГП с электрическими плитами

$R_n(\text{общ}) = 115,5 + 16,2 = 131,7$ (кВт). Принимаем 132 кВт.

Наружное освещение территории – 10 кВт.

Расчет электрической нагрузки жилых помещений домов №1, №2, №3 по ГП (210 квартир):

$R_n = 131,7 \cdot 3 = 395,1$ (кВт)

Наружное освещение территории - 10кВт.

Итого общая запрашиваемая нагрузка для жилых домов №1, №2, №3 по ГП с электрическими плитами

$R_n(\text{общ}) = 132 + 132 + 132 + 10 = 406$ (кВт). Принимаем 406 кВт.

10.4. Информация и связь
Территория проектирования характеризуется неразвитой информационной и телекоммуникационной инфраструктурой. Монтируемая ёмкость АТС составляет 704 порта. Монтируемое количество комплектов широкополосного доступа – 48. АТС включена в сеть по цифровым соединительным линиям с использованием кольца синхронной цифровой иерархии. Сеть проводного вещания развернута от центральной станции, расположенной по адресу: г. Вологда, ул. Ульяновой, д. 10. Сеть будет демонтирована. Телевизионное вещание осуществляется с телевышки г. Вологда. Процент охвата территории сигналами вещания – 100%. Радиовещание осуществляется передатчиками г. Вологды. Охват территории – 100%. Сети кабельного телевидения отсутствуют.

На расчетный срок потребность в телефонных абонентских окончаниях может составить 210 комплектов.

К строящимся домам прокладываются волоконно-оптические кабели для строительства пассивной оптической сети (PON), обеспечения широкополосного доступа, передачи цифрового телевидения и т.п.

Предусмотрено внедрение кабельного телевидения, в том числе цифрового. Телевидение внедряется на коммерческой основе.

11. Основные технико-экономические показатели проектирования

Таблица 11.1

ПРОЕКТ ПЛАНИРОВКИ ЗАСТРОЕННОЙ ТЕРРИТОРИИ ВБЛИЗИ ДОМОВ № 58,59,60,61,62,63,64,66 ПО БОТАНИЧЕСКОМУ ПЕРЕУЛКУ В Г. ВОЛОГДЕ			
№ п/п	Наименование показателей	Един. измер.	Расчетный срок 2020 г.
1. ТЕРРИТОРИЯ			
1	Площадь территории проектирования, всего	га	0,9258

1.1	Территории индивидуальной жилой застройки	га	-
1.2	Территории жилой многоквартирной застройки	м ²	2 462,67
1.3	Территории коммунально-складские	м ²	-
1.4	Территории озеленения	м ²	293,43
1.5	Территории площадок, из них:	м ²	1 290,30
	детские	м ²	177,10
	спортивные	м ²	506,0
	для отдыха взрослых	м ²	25,30
	хозяйственные	м ²	75,90
2. НАСЕЛЕНИЕ			
2.1	Расчетная численность населения	чел.	253
3. ЖИЛОЙ ФОНД			
3.1	Средняя обеспеченность жилым фондом	м ² /чел.	24,7
3.2	Общая площадь жилого фонда	м ²	6 274,80
3.3	Этажность застройки	этаж	9,9, 12
3.4	Плотность застройки	м ² /га	21 535,71
4. ТРАНСПОРТНАЯ ИНФРАСТРУКТУРА			
4.1	Тротуары, дороги, проезды	м ²	6 818,20
5. ОХРАНА ОКРУЖАЮЩЕЙ СРЕДЫ			
5.1	Территории в пределах санитарно-защитной зоны	га	0,049

Основной чертёж

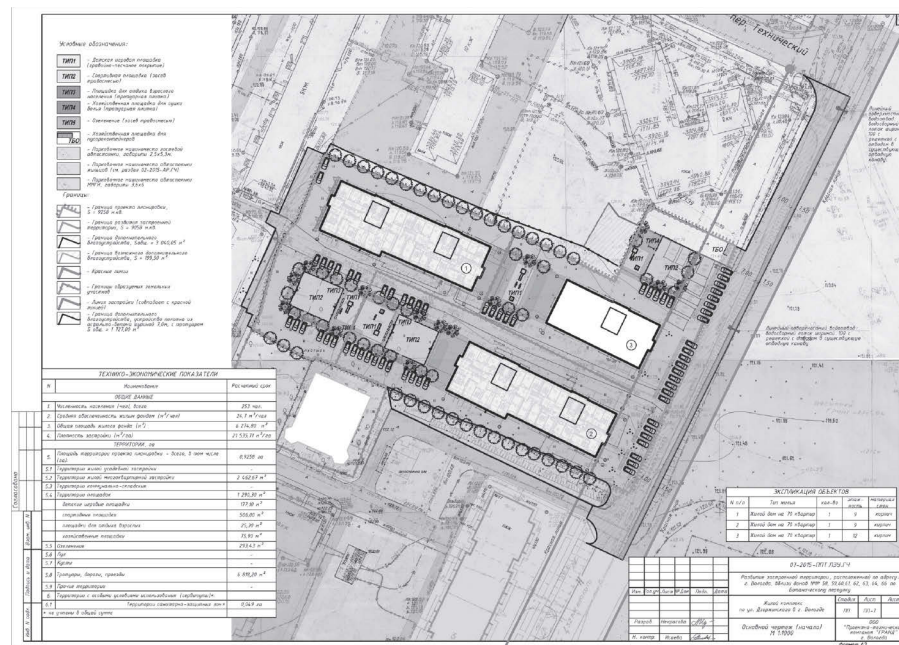


Схема красных линий

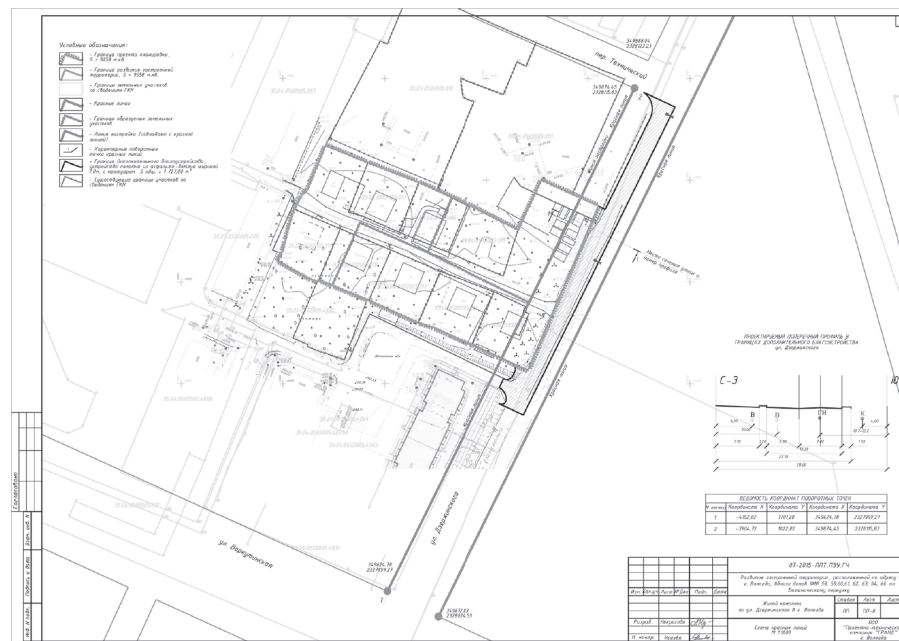
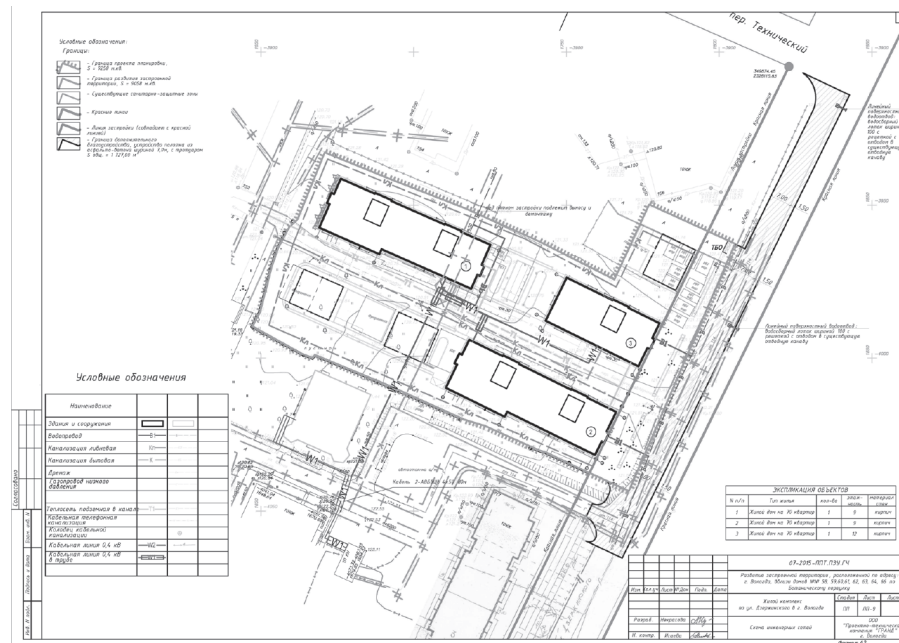


Схема инженерных сетей



ПОСТАНОВЛЕНИЕ АДМИНИСТРАЦИИ ГОРОДА ВОЛОГДЫ ОТ 14 АВГУСТА 2017 ГОДА № 881

О ПРОВЕДЕНИИ НА ТЕРРИТОРИИ МУНИЦИПАЛЬНОГО ОБРАЗОВАНИЯ «ГОРОД ВОЛОГДА» УНИВЕРСАЛЬНОЙ ЯРМАРКИ «ШКОЛЬНЫЙ БАЗАР»

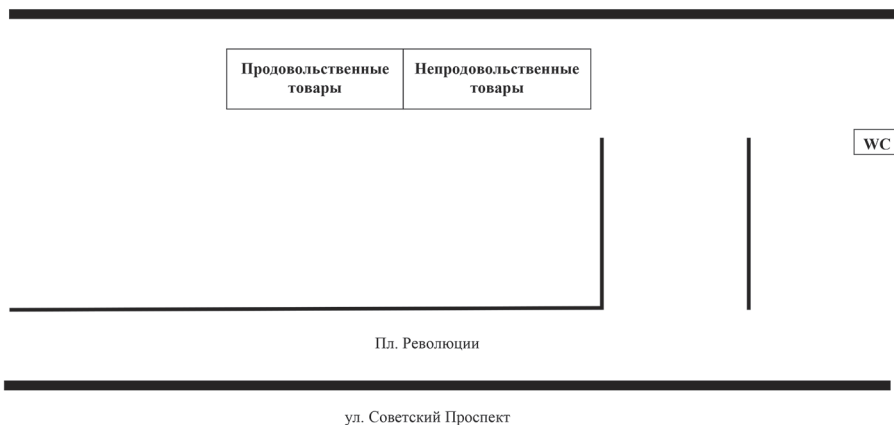
В целях создания условий для обеспечения жителей муниципального образования «Город Вологда» услугами общественного питания, торговли продовольственными и непродовольственными товарами, в соответствии с Федеральным законом от 28 декабря 2009 года № 381-ФЗ «Об основах государственного регулирования торговой деятельности в Российской Федерации» (с последующими изменениями), постановлением Правительства Вологодской области от 19 апреля 2010 года № 437 «Об утверждении порядка организации ярмарок и требований к организации продажи товаров (выполнения работ, оказания услуг) на них на территории Вологодской области» (с последующими изменениями), на основании статей 27, 44 Устава муниципального образования «Город Вологда» ПОСТАНОВЛЯЮ:

- Провести 19 августа 2017 года на территории муниципального образования «Город Вологда» по адресу: г. Вологда, площадь Революции, универсальную ярмарку «Школьный базар» с режимом работы с 10:00 до 16:00 часов, в рамках которой организовать продажу товаров для школьников (далее – ярмарка).
- Утвердить прилагаемую схему ярмарки (далее – схема) на основании схемы размещения нестационарных торговых объектов, утвержденной постановлением Администрации города Вологды от 18 июля 2011 года № 3951 (с последующими изменениями).
- Департаменту экономического развития Администрации города Вологды:
 - Обеспечить прием от индивидуальных предпринимателей, юридических лиц и граждан заявлений на участие в ярмарке.
 - Осуществить расстановку участников ярмарки согласно схеме.
 - Обеспечить уборку прилегающей к месту проведения ярмарки территории, установку биотуалета.
 - Муниципальному бюджетному учреждению «Центр содействия развитию предпринимательства и туризма» организовать в период подготовки к проведению ярмарки информационно-печатную поддержку, освещающую проведение ярмарки.
 - Рекомендовать во время проведения ярмарки Управлению Министерства внутренних дел Российской Федерации по городу Вологде назначить уполномоченного представителя полиции и обеспечить охрану общественного порядка и безопасность дорожного движения.
 - Управлению культуры и историко-культурного наследия Администрации города Вологды обеспечить участие творческих коллективов муниципальных учреждений культуры во время проведения ярмарки.
 - Административному департаменту Администрации города Вологды:
 - Организовать решение вопросов по обеспечению безопасности дорожного движения и охраны общественного порядка во время проведения ярмарки.
 - Определить места стоянки автотранспортных средств и согласовать их с Управлением Министерства внутренних дел Российской Федерации по городу Вологде.
 - Управлению информации и общественных связей Администрации города Вологды обеспечить размещение информации о подготовке и проведении ярмарки в средствах массовой информации и на официальном сайте Администрации города Вологды в информационно-телекоммуникационной сети «Интернет».
 - Контроль за исполнением настоящего постановления возложить на Департамент экономического развития Администрации города Вологды.
 - Настоящее постановление подлежит опубликованию в газете «Вологодские новости» и размещению на официальном сайте Администрации города Вологды в информационно-телекоммуникационной сети «Интернет».

Мэр города Вологды А.А. ТРАВНИКОВ

УТВЕРЖДЕНА
постановлением Администрации
города Вологды
от 14.08.2017 № 881

СХЕМА УНИВЕРСАЛЬНОЙ ЯРМАРКИ «ШКОЛЬНЫЙ БАЗАР»



РАСПОРЯЖЕНИЕ НАЧАЛЬНИКА ДЕПАРТАМЕНТА ГОРОДСКОГО ХОЗЯЙСТВА АДМИНИСТРАЦИИ ГОРОДА ВОЛОГДЫ ОТ 07 АВГУСТА 2017 ГОДА № 229

О внесении изменений в состав конкурсной комиссии по проведению открытого конкурса на право осуществления перевозок по маршрутам регулярных перевозок пассажиров и багажа автомобильным и городским наземным электрическим транспортом в городском сообщении на территории муниципального образования «Город Вологда» по нерегулируемым тарифам

На основании постановления Администрации города Вологды от 16 марта 2010 года № 923 «О наделении правом подписание муниципальных правовых актов по отдельным вопросам, отнесенным к полномочиям Администрации города Вологды» (с последующими изменениями), статей 27 и 42 Устава муниципального образования «Город Вологда»:

- Внести в состав конкурсной комиссии по проведению открытого конкурса на право осуществления перевозок по маршрутам регулярных перевозок пассажиров и багажа автомобильным и городским наземным электрическим транспортом в городском сообщении на территории муниципального образования «Город Вологда» по нерегулируемым тарифам (далее – комиссия), утвержденный постановлением Администрации города Вологды от 30 мая 2016 года № 603 (с последующими изменениями), следующие изменения:
 - Вывести из состава комиссии Елюкову Светлану Виталиевну.
 - Ввести в состав комиссии Полуэктова Виктора Александровича, начальника Отдела транспорта Департамента городского хозяйства Администрации города Вологды, в качестве заместителя председателя комиссии.
 - Должность Комякова Антона Юрьевича изложить в следующей редакции: «консультант по транспорту Отдела транспорта Департамента городского хозяйства Администрации города Вологды, секретарь комиссии».
- Настоящее распоряжение подлежит опубликованию в газете «Вологодские новости» и размещению на официальном сайте Администрации города Вологды в информационно-телекоммуникационной сети «Интернет».

Заместитель Мэра города Вологды
начальник Департамента
городского хозяйства
Администрации города Вологды А.С. МУСИХИН

ПОСТАНОВЛЕНИЕ ГЛАВЫ ГОРОДА ВОЛОГДЫ ОТ 14 АВГУСТА 2017 ГОДА № 390 О ПРОВЕДЕНИИ ПУБЛИЧНЫХ СЛУШАНИЙ ПО ПРОЕКТУ МЕЖЕВАНИЯ ТЕРРИТОРИИ ПО АДРЕСУ: ВОЛОГДСКАЯ ОБЛ., Г. ВОЛОГДА, ПРОСПЕКТ ПОБЕДЫ, 68

Рассмотрев заявление Васильченко А.А., ООО «Торговый дом «Капитал», зарегистрированное в Администрации города Вологды за вх. № 12-0-3/1610, постановление Администрации города Вологды от 19 мая 2017 года № 510 «О подготовке проекта межевания территории по адресу: Вологодская обл., г. Вологда, проспект Победы, 68», представленные

документы, руководствуясь статьей 46 Градостроительного кодекса Российской Федерации, статьей 28 Федерального закона от 06 октября 2003 года № 131-ФЗ «Об общих принципах организации местного самоуправления в Российской Федерации» (с последующими изменениями), решением Вологодской городской Думы от 30 ноября 2012 года № 1409 «Об утверждении Положения о порядке организации и проведения публичных слушаний в муниципальном образовании «Город Вологда» (с последующими изменениями), на основании статей 18, 38 Устава муниципального образования «Город Вологда» ПОСТАНОВЛЯЮ:

- Провести по инициативе Главы города Вологды публичные слушания по проекту межевания территории по адресу: Вологодская обл., г. Вологда, проспект Победы, 68.
- Публичные слушания состоятся в 17 часов 00 минут 19 сентября 2017 года по адресу: г. Вологда, ул. Ленина, д. 2, кабинет № 38.
- Назначить организатором проведения публичных слушаний – Администрацию города Вологды.
- Администрации города Вологды обеспечить выполнение функций организатора проведения публичных слушаний, в том числе:
 - Организовать в срок до 18 сентября 2017 года экспозицию демонстрационных материалов по проекту межевания по адресу: Вологодская обл., г. Вологда, проспект Победы, 68. Место экспозиции: г. Вологда, ул. Ленина, 2.
 - Организовать ознакомление с демонстрационными материалами и иными документами, предлагаемыми к рассмотрению на публичных слушаниях, в здании Администрации города Вологды по адресу: г. Вологда, ул. Ленина, д. 2, второй этаж, начиная со дня, следующего за днем обнародования настоящего постановления, по рабочим дням с понедельника по четверг с 9 часов 00 минут до 12 часов 00 минут и с 14 часов 00 минут до 16 часов 30 минут, в срок до 18 сентября 2017 года.
 - По окончании публичных слушаний подготовить протокол и заключение о результатах публичных слушаний и в течение десяти календарных дней со дня их подписания обеспечить опубликование указанных протокола и заключения в газете «Вологодские новости» и размещение на официальном сайте Администрации города Вологды в информационно-телекоммуникационной сети «Интернет».
 - Утвердить прилагаемый Порядок приема предложений и (или) замечаний по проекту межевания территории по адресу: Вологодская обл., г. Вологда, проспект Победы, 68 и участия населения муниципального образования «Город Вологда» в его обсуждении.
 - Настоящее постановление подлежит официальному опубликованию в газете «Вологодские новости» и размещению на официальных сайтах Вологодской городской Думы и Администрации города Вологды в информационно-телекоммуникационной сети «Интернет».

Глава города Вологды Ю.В. САПОЖНИКОВ

УТВЕРЖДЕН
постановлением Главы города Вологды
от 14.08.2017 № 390

Порядок приема предложений и (или) замечаний по проекту межевания территории по адресу: Вологодская обл., г. Вологда, проспект Победы, 68 и участия населения муниципального образования «Город Вологда» в его обсуждении

- Предложения и (или) замечания по проекту планировки и проекту межевания территории по адресу: Вологодская обл., г. Вологда, проспект Победы, 68 принимаются с даты опубликования постановления Главы города Вологды о проведении публичных слушаний по рассматриваемому вопросу в газете «Вологодские новости» до 18 сентября 2017 года (включительно).
- Предложения и (или) замечания должны быть оформлены в письменном виде по форме согласно приложению к настоящему Порядку с обязательным указанием: фамилии, имени, отчества (последнее - при наличии), адреса места жительства (в случае, если участником публичных слушаний является физическое лицо); наименования, места нахождения юридического лица, а также фамилии, имени, отчества (последнее - при наличии) представителя юридического лица (в случае, если участником публичных слушаний является юридическое лицо). Письменные предложения и (или) замечания должны быть подписаны участником публичных слушаний либо его уполномоченным представителем. К предложениям и (или) замечаниям, представленным за подписью уполномоченного представителя участника публичных слушаний, должен быть приложен документ, подтверждающий полномочия представителя. К предложениям и (или) замечаниям должно быть приложено письменное согласие физического лица на обработку его персональных данных, оформленное в соответствии с Федеральным законом от 27 июля 2006 года № 152-ФЗ «О персональных данных» (с последующими изменениями).
- Письменные предложения и (или) замечания принимаются Администрацией города Вологды начиная со дня, следующего за днем обнародования постановления Главы города Вологды о назначении публичных слушаний по рассматриваемому вопросу, в рабочие дни с понедельника по среду с 9 часов 00 минут до 12 часов 00 минут по адресу: г. Вологда, ул. Ленина, д. 2, 1-й этаж, кабинет 15, окно 2, до 18 сентября 2017 года включительно. Телефон для справок: 72-24-32.
- Все поступившие в адрес Администрации города Вологды письменные предложения и замечания регистрируются в день поступления, оглашаются во время проведения публичных слушаний и включаются в протокол публичных слушаний.
- Письменные предложения и (или) замечания, поступившие с нарушением требований пунктов 2-4 настоящего Порядка, не регистрируются и не включаются в протокол публичных слушаний.
- Участники публичных слушаний, имеющие намерение принять личное участие в публичных слушаниях, должны зарегистрироваться у организатора проведения публичных слушаний. Регистрация начинается за два часа до начала публичных слушаний по адресу: г. Вологда, ул. Ленина, д. 2, кабинет № 38. Регистрация участников публичных слушаний осуществляется путем составления списка участников публичных слушаний (далее - Список участников) с указанием: фамилии, имени, отчества (последнее - при наличии), адреса места жительства (в случае, если участником публичных слушаний является физическое лицо); наименования, места нахождения юридического лица, а также фамилии, имени, отчества (последнее - при наличии) представителя юридического лица (в случае, если участником публичных слушаний является юридическое лицо). Для включения в Список участников необходимо представить: документ, удостоверяющий личность; документы, подтверждающие полномочия представителя юридического лица - участника публичных слушаний (для представителя юридического лица); письменное согласие физического лица на обработку персональных данных, оформленное в соответствии с Федеральным законом от 27 июля 2006 года № 152-ФЗ «О персональных данных» (с последующими изменениями). Участники публичных слушаний, желающие выступить на публичных слушаниях, одновременно регистрируются в качестве выступающих путем внесения соответствующих сведений в Список участников.
- Публичные слушания по проекту межевания территории по адресу: Вологодская обл., г. Вологда, проспект Победы, 68 проводятся в порядке, установленном Положением о порядке организации и проведения публичных слушаний в муниципальном образовании «Город Вологда», утвержденным решением Вологодской городской Думы от 30 ноября 2012 года № 1409 (с последующими изменениями).

Приложение
к Порядку приема предложений и (или) замечаний по проекту межевания территории по адресу: Вологодская обл., г. Вологда, проспект Победы, 68 и участия населения муниципального образования «Город Вологда» в его обсуждении

В Администрацию города Вологды
от
фамилия, имя отчество (последнее – при наличии), адрес места жительства
(в случае, если участником публичных слушаний является физическое лицо)
или наименование, места нахождения юридического лица, а также фамилия,
имя, отчество (последнее - при наличии) представителя юридического лица
(в случае, если участником публичных слушаний является юридическое лицо)

**Предложения и (или) замечания
по проекту межевания территории по адресу: Вологодская
обл., г. Вологда, проспект Победы, 68**

№ п/п	Предложение и (или) замечание по рассматриваемому на публичных слушаниях вопросу	Обоснование
1	2	3

Подпись и дата * _____
*Письменные предложения и (или) замечания должны быть подписаны участником публичных слушаний либо его уполномоченным представителем.

Я, _____ (фамилия, имя, отчество (последнее - при наличии)), даю согласие Администрации города Вологды (г. Вологда, ул. Каменный мост, д. 4) на обработку моих персональных данных в целях рассмотрения предложений и (или) замечаний по проекту межевания территории по адресу: Вологодская обл., г. Вологда, проспект Победы, 68 в соответствии с действующим законодательством.

Персональные данные, в отношении которых дается настоящее согласие, включают данные, указанные в настоящих предложениях и (или) замечаниях. Действия с персональными данными включают в себя: обработку (сбор, систематизацию, накопление, хранение, уточнение, обновление, изменение), использование, распространение, предоставление, доступ, обезличивание, блокирование, уничтожение, удаление.

Обработка персональных данных: автоматизация с использованием средств вычислительной техники, без использования средств автоматизации. Согласие действует с момента подачи данных предложений и (или) замечаний по проекту межевания территории по адресу: Вологодская обл., г. Вологда, проспект Победы, 68, до моего письменного отзыва данного согласия.

Личная подпись и дата _____
** Согласие на обработку персональных данных предоставляет физическими лицами (участник публичных слушаний, уполномоченный представитель участника публичных слушаний), чьи персональные данные подлежат обработке в связи с рассмотрением предложений и (или) замечаний по проекту планировки и проекту межевания территории по адресу: Вологодская обл., г. Вологда, проспект Победы, 68

ПРОЕКТ

ПО С Т А Н О В Л Е Н И Е АДМИНИСТРАЦИИ ГОРОДА ВОЛОГДЫ

ОТ _____ № _____

ОБ УТВЕРЖДЕНИИ ПРОЕКТА МЕЖЕВАНИЯ ТЕРРИТОРИИ ПО АДРЕСУ: ВОЛОГДСКАЯ ОБЛ., Г. ВОЛОГДА, ПРОСПЕКТ ПОБЕДЫ, 68

Рассмотрев заявление Васильченко А.А., ООО «Торговый дом «Капитал», зарегистрированное в Администрации города Вологды за вх. № 12-0-3/1610, представленные документы, заключение о результатах публичных слушаний от 19 сентября 2017 года, руководствуясь статьями 42, 43 Градостроительного кодекса Российской Федерации (в редакции, действовавшей на дату принятия решения о подготовке проекта планировки и проекта межевания территории), пунктом 4 статьи 9 Федерального закона от 03 июля 2016 года № 373-ФЗ «О внесении изменений в Градостроительный кодекс Российской Федерации, отдельные законодательные акты Российской Федерации в части совершенствования регулирования подготовки, согласования и утверждения документации по планировке территории и обеспечения комплексного и устойчивого развития территорий и признании утратившими силу отдельных положений законодательных актов Российской Федерации», решением Вологодской городской Думы от 30 июня 2005 года № 275 «О разграничении полномочий органов местного самоуправления муниципального образования «Город Вологда» в области градостроительной деятельности» (с последующими изменениями), статьями 27, 44 Устава муниципального образования «Город Вологда», ПОСТАНОВЛЯЮ:

1. Утвердить проект межевания территории по адресу: Вологодская обл., г. Вологда, проспект Победы, 68 согласно приложению к настоящему постановлению.

3. Настоящее постановление подлежит официальному опубликованию в газете «Вологодские новости» и размещению на официальном сайте Администрации города Вологды в информационно-телекоммуникационной сети «Интернет».

Мэр города Вологды А.А.Травников

Приложение
к постановлению Администрации
города Вологды
от _____ № _____

**ПРОЕКТ МЕЖЕВАНИЯ
ТЕРРИТОРИИ**

по адресу: Вологодская область, г. Вологда, проспект Победы, 68

Вологда
2017 г.

Содержание

Введение	3
1. Характеристика территории проектирования	5
2. Красные линии. Перечень мероприятий по проекту межевания территории	5
3. Заключительные положения	8
Приложения	
Чертеж межевания территории	1:1000
Разбивочный чертеж красных линий	1:2000
Схема зон с особыми условиями использования территории	

Введение

1. Проект межевания территории разработан на основании:
2. Постановления Администрации города Вологды от 19.05.2017 № 510 «О подготовке проекта межевания территории по адресу: Вологодская область, г. Вологда, проспект Победы, 68».
Кадастрового плана территории № 35/ИСХ/2017-281427 от 23.05.2017 кадастрового квартала 35:24:0201005;
С учетом ст. 41 Градостроительного кодекса РФ подготовка документации по планировке территории применительно к настоящему проекту осуществляется в целях установления местоположения границ образуемых и изменяемых земельных участков путем перераспределения земельных участков на основании подпункта 2 пункта 1 статьи 39.28 Земельного кодекса Российской Федерации, согласно требованиям законодательных актов и рекомендаций следующих нормативных документов:

1. Градостроительного кодекса Российской Федерации;
2. Земельного кодекса Российской Федерации;
3. СП 42.13330.2011 Градостроительство. Планировка и застройка городских и сельских поселений. Актуализированная редакция СНиП 2.07.01-89*;
4. Нормативов градостроительного проектирования муниципального образования «Город Вологда», утвержденных решением Вологодской городской Думы от 31.05.2010 № 357 (с последующими изменениями);
5. Постановления Госстроя РФ от 29.10.2002 № 150 «Об утверждении Инструкции о порядке разработки, согласования, экспертизы и утверждения градостроительной документации»;
6. Постановления Правительства Вологодской области от 28.12.2009 № 2087 «Об утверждении границ зон охраны объектов культурного наследия, расположенных на территории г. Вологды, градостроительных регламентов и режимов использования земель в пределах указанных границ» (вместе с «Градостроительным регламентом в границах зон объектов культурного наследия, расположенных на территории г. Вологды, и режимы использования земель на территориях памятников и в границах зон охраны объектов культурного наследия, расположенных на территории г. Вологды»).

При разработке проекта межевания территории использовались графические и текстовые материалы:

1. Правила землепользования и застройки города Вологды, утвержденные решением Вологодской городской Думы от 26.06.2009 № 72 (с последующими изменениями).
2. Генеральный план городского округа применительно к территории города Вологды, утвержденный решением Вологодской городской Думы от 29.12.2014 № 171.
3. Топографический план М 1:500.

1. Характеристика территории проектирования.

Для проектирования принята часть территории центрального планировочного района города Вологды по адресу: Вологодская область, г. Вологда, проспект Победы, 68, которая включает в себя земельные участки с кадастровыми номерами 35:24:0201005:31, 35:24:0201005:37, а также прилегающие земли государственной собственности до разграничения. Общая площадь территории проектирования составляет 1164 кв. м.

Территория в отношении которой разработан проект межевания в соответствии с Правилами землепользования и застройки города Вологды, утвержденными решением Вологодской городской Думы от 26.06.2009 № 72, расположена в зоне застройки многоквартирными жилыми домами Ж-3.

Подготовка проекта межевания территории осуществляется для определения границ образуемых и изменяемых земельных участков. Планируемое изменение площади и границ земельных участков будет осуществляться путем перераспределения. Для целей подготовки проекта межевания территории предусматривается утверждение красных линий в границах квартала проспекта Победы – улицы Мохова – улицы Маяковского – улицы Пролетарской.

В качестве топографической основы использованы планшеты М 1:500, внесенные в информационную систему градостроительной деятельности муниципального образования «Город Вологда».

2. Красные линии. Перечень мероприятий по проекту межевания

2.1. Красные линии

Проектом предусмотрено установление красных линий в границах проспекта Победы – улицы Мохова – улицы Маяковского – улицы Пролетарской. Координаты красных линий указаны на разбивочном чертеже красных линий в городской системе координат и местной системе координат Вологодской области (МСК-35).

Линии отступа от красных линий установлены по сложившейся застройке.

2.2. Проект межевания территории

В границах проектируемой территории в целях образования земельных участков путем перераспределения приняты земельные участки с кадастровым номером 35:24:0201005:31 (категория земель «земли населенных пунктов», вид разрешенного использования «для эксплуатации и обслуживания нежилых помещений»), расположенный по адресу Вологодская область, г. Вологда, проспект Победы, д. 68; с кадастровым номером 35:24:0201005:37 (категория земель «земли населенных пунктов», вид разрешенного использования «для строительства пристройки к жилому зданию»), расположенный по адресу Вологодская область, г. Вологда, ул. Пролетарская, д. 30, а также земли, государственная собственность на которые не разграничена.

Земельные участки нанесены на графический материал в соответствии со сведениями Единого государственного реестра недвижимости (кадастровый план территории № 35/ИСХ/2017-281427 от 23.05.2017 г. кадастрового квартала 35:24:0201005).

2.3 Особенности формирования земельного участка территории проектирования

Проектом межевания территории предусмотрено образование 2 земельных участков путем перераспределения земельных участков с кадастровыми номерами 35:24:0201005:31, 35:24:0201005:37 и земель, государственная собственность на которые не разграничена, на основании подпункта 2 пункта 1 статьи 39.28 Земельного кодекса Российской Федерации в целях изменения границ земельных участков для исключения вклинивания земельных участков (в том числе доведение границ земельных участков до красных линий территории общего пользования). В результате перераспределения образуются два земельных участка 35:24:0201005:3У1 и 35:24:0201005:3У2 площадью 783 кв. м и 381 кв. м соответственно с сохранением категории земель и изменением вида их разрешенного использования в соответствии с Правилами землепользования и застройки города Вологды на вид разрешенного использования «многофункциональные объекты».

Таблица № 1

Каталог координат характерных точек границ образуемого земельного участка 35:24:0201005:3У1
Вологодская область, город Вологда, проспект Победы
Система координат МСК-35 2 зона.

№ угла поворота границы	координата X, м	координата Y, м
1	353998.84	2325146.44
2	354000.34	2325147.06
3	354009.52	2325151.15
4	354015.97	2325154.00
5	354013.17	2325160.29
6	354019.19	2325162.98
7	354021.21	2325163.98
8	354017.77	2325171.72
9	354012.32	2325183.93
10	354011.42	2325185.94
11	354010.61	2325185.58
12	354007.03	2325184.01
13	353986.97	2325175.20
13	354002.01	2325195.46
14	354000.92	2325198.26
15	353981.04	2325189.55

Таблица № 2

Каталог координат характерных точек границ образуемого земельного участка 35:24:0201005:3У2
Вологодская область, город Вологда, проспект Победы
Система координат МСК-35 2 зона.

№ угла поворота границы	координата X, м	координата Y, м
12	354007.03	2325184.01
14	354002.01	2325195.46
15	354000.20	2325200.12
16	353980.28	2325191.40
13	353986.97	2325175.20

Таблица № 3

Характеристика образуемых земельных участков

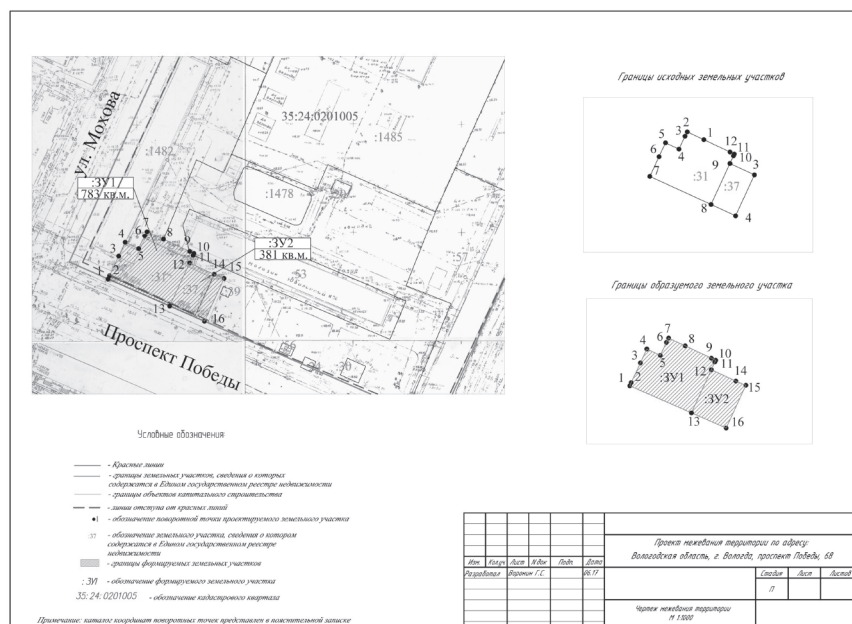
Обозначение образуемого земельного участка	Проектируемая площадь, кв. м	Вид разрешенного использования
35:24:0201005:3У1	783	Многофункциональные объекты
35:24:0201005:3У2	381	Многофункциональные объекты

3. Заключительные положения

В результате подготовки проекта межевания территории определены новые границы земельных участков, их площади, а также определены координаты красных линий.

Координаты красных линий указаны на разбивочном чертеже красных линий в городской системе координат и местной системе координат Вологодской области (МСК-35).

Чертеж проекта межевания территории разработан в М 1:1000.



ИНФОРМАЦИЯ О ЗАРЕГИСТРИРОВАННЫХ КАНДИДАТАХ В ДЕПУТАТЫ ВОЛОГОДСКОЙ ГОРОДСКОЙ ДУМЫ НА ДОПОЛНИТЕЛЬНЫХ ВЫБОРАХ ДЕПУТАТА ВОЛОГОДСКОЙ ГОРОДСКОЙ ДУМЫ ПО ОДНОМАНДАТНОМУ ИЗБИРАТЕЛЬНОМУ ОКРУГУ № 27, НАЗНАЧЕННЫХ НА 10 СЕНТЯБРЯ 2017 ГОДА

Одномандатный избирательный округ № 27

1. КОРАБЛЕВ АЛЕКСАНДР НИКОЛАЕВИЧ, дата рождения: 21 августа 1991 года; гражданство: гражданин Российской Федерации; профессиональное образование: высшее образование-бакалавриат; место жительства: Костромская область, город Кострома; род занятий: временно не работающий.

Выдвинут избирательным объединением «Региональное отделение Политической партии СПРАВЕДЛИВАЯ РОССИЯ в Вологодской области».

Зарегистрирован 04 августа 2017 года в 12 часов 07 минут.

2. МАЛОВАНИНА НАТАЛЬЯ ЛЕОНИДОВНА, дата рождения: 10 января 1975 года; гражданство: гражданин Российской Федерации; профессиональное образование: высшее образование-специалитет; место жительства: Вологодская область, город Вологда; место работы, должность: Законодательное Собрание Вологодской области, помощник депутата Законодательного Собрания области О.С. Шириковой; член Политической партии ЛДПР – Либерально-демократической партии России.

Выдвинута избирательным объединением «Вологодское региональное отделение Политической партии ЛДПР – Либерально-демократической партии России».

Зарегистрирована 04 августа 2017 года в 12 часов 05 минут.

3. СОЛОВЬЕВ АНДРЕЙ МИХАЙЛОВИЧ, дата рождения: 03 марта 1984 года; гражданство: гражданин Российской Федерации; профессиональное образование: высшее образование-специалитет; место жительства: Вологодская область, город Вологда; место работы, должность: Закрытое акционерное общество производственная фирма «Вологдамедтехника», исполнительный директор.

Выдвинут избирательным объединением «Вологодское местное городское отделение Всероссийской политической партии «ЕДИНАЯ РОССИЯ»».

Зарегистрирован 27 июля 2017 года в 12 часов 05 минут.

4. ТАРАСОВ ДМИТРИЙ ВЯЧЕСЛАВОВИЧ, дата рождения: 17 октября 1983 года; гражданство: гражданин Российской Федерации; профессиональное образование: высшее образование-специалитет; место жительства: Вологодская область, город Вологда; место работы, должность: Акционерное общество «Старт-Плюс», директор по маркетингу; член Политической партии «Российская объединенная демократическая партия «ЯБЛОКО», заместитель председателя Вологодского регионального отделения.

Выдвинут избирательным объединением «Вологодское региональное отделение Политической партии «Российская объединенная демократическая партия «ЯБЛОКО»».

Зарегистрирован 03 августа 2017 года в 16 часов 10 минут.

5. ШИРИКОВ ОЛЕГ ВАСИЛЬЕВИЧ, дата рождения: 18 октября 1984 года; гражданство: гражданин Российской Федерации; профессиональное образование: высшее образование-специалитет; место жительства: Вологодская область, город Вологда; место работы, должность: Общество с ограниченной ответственностью «Гор Транс», директор.

Зарегистрирован 07 августа 2017 года в 16 часов 10 минут.

СВЕДЕНИЯ О РАЗМЕРЕ И ОБ ИСТОЧНИКАХ ДОХОДОВ, ИМУЩЕСТВЕ, ПРИНАДЛЕЖАЩЕМ КАНДИДАТУ (СУПРУГУ И НЕСОВЕРШЕННОЛЕТНИМ ДЕТАМ) НА ПРАВЕ СОБСТВЕННОСТИ, О СЧЕТАХ (ВКЛАДАХ) В БАНКАХ, ЦЕННЫХ БУМАГАХ ДОПОЛНИТЕЛЬНЫЕ ВЫБОРЫ ДЕПУТАТА ВОЛОГОДСКОЙ ГОРОДСКОЙ ДУМЫ ПО ОДНОМАНДАТНОМУ ИЗБИРАТЕЛЬНОМУ ОКРУГУ № 27 10 СЕНТЯБРЯ 2017 ГОДА

№ п/п	Фамилия, имя, отчество кандидата	Наименование организации - источника выплаты дохода, общая сумма дохода (руб.)	Недвижимое имущество, местонахождение (субъект РФ, иностранное государство)							Транспортные средства	Денежные средства, находящиеся на счетах в банках	Иное имущество		
			Земельные участки (кв. м)	Жилые дома (кв. м)	Квартиры (кв. м)	Дачи (кв. м)	Гаражи (кв. м)	Иное недвижимое имущество (кв. м)	Вид, марка, модель, год выпуска			Наименование банка, остаток на счете (руб.)	Наименование организации, адрес, количество акций, номинальная стоимость одной акции (руб.)	Вид ценной бумаги, лицо, выпустившее ценную бумагу, адрес, кол-во ценных бумаг, общая стоимость (руб.)
1	3	4	5	6	7	8	9	10	11	12	13	14	15	
1.	Кораблев Александр Николаевич	0	0	0	0	0	0	0	0	1. Костромское отделение № 8640 ПАО Сбербанк г. Кострома, 0.00 руб.; 2. Костромское отделение № 8640 ПАО Сбербанк г. Кострома, 0.00 руб.; 3. Костромское отделение № 8640 ПАО Сбербанк г. Кострома, 0.00 руб.	0	0	0	
2.	Малованина Наталья Леонидовна	1. НОУ ВО Вологодский институт бизнеса; 2. Департамент труда и занятости населения Вологодской области; 3. Законодательное Собрание Вологодской области; Общая сумма доходов: 318 341.12 руб.	0	0	0	0	0	0	0	1. автомобильной легковой, ВАЗ-21043 (2000 г.); 2. Публичное акционерное общество «Сбербанк России», 14.68 руб.; 3. Публичное акционерное общество «Сбербанк России», 13.78 руб.; 4. Банк ВТБ 24 (публичное акционерное общество), 124.42 руб.; 5. Публичное акционерное общество «Восточный экспресс банк», 0.64 руб.	0	0	0	
3.	Соловьев Андрей Михайлович	1. Индивидуальный предприниматель Роздухов Максим Евгеньевич; 2. Закрытое акционерное общество производственная фирма «Вологдамедтехника»; Общая сумма доходов: 1 322 003.08 руб.	1. Вологодская область, 415.00 кв.м.	1. Вологодская область, 50.40 кв.м.	0	0	0	0	0	1. автомобильная легковая, ВАЗ 965А (1967 г.); 2. автомобильная легковая, ВАЗ 965 (1963 г.); 3. Филиал публичного акционерного общества «Сбербанка России», Вологодское отделение г. Вологда № 8638/00023, -60 000.00 руб.; 4. ОО «Вологодский» филиал № 7806 Банка ВТБ 24 (ПАО), -500.00 руб.; 5. ОО «Вологодский» филиал № 7806 Банка ВТБ 24 (ПАО), -29 999.90 руб.	0	0	0	

4.	Тарасов Дмитрий Вячеславович	1. АО «Старт-Плюс»; 2. ООО «Серебряная Роса»; 3. продажа автомобиля; 4. продажа земельных участков; Общая сумма доходов: 934 840.00 руб.	Вологодская область, 1.1 382.00 кв.м.; 2.1 805.00 кв.м.; 3.2 000.00 кв.м.	0	0	0	0	0	0	0	0	0	1. автомобильной, ДЭУ НЕКСИЯ (2009 г.); 1. Вологодское отделение № 8638 ПАО Сбербанк, 55 515.00 руб.; 2. Вологодское отделение № 8638 ПАО Сбербанк, 0.00 руб.	0	0	1. Общество с ограниченной ответственностью «Серебряная Роса», Вологодская область, 3.86%
5.	Шириков Олег Васильевич	1. Общество с ограниченной ответственностью «Гор Транс»; Общая сумма доходов: 102 461.60 руб.	0	0	0	0	0	0	0	0	0	0	1. автомобильной, Виллис (1943 г.); 1. Филиал публичного акционерного общества «Сбербанк России», Вологодское отделение г. Вологда № 8638/00012, 0.00 руб.; 2. Дополнительный офис Вологодская региональная дирекция ОАО «Банк СГБ», 0.00 руб.	0	0	1. Общество с ограниченной ответственностью «Гор Транс», Вологодская область, 50.00%; 2. Общественный потребительский кооператив «Преображенский», Вологодская область, 10.00%

Протокол
жеребьевки по распределению бесплатной печатной площади между зарегистрированными кандидатами и установлению дат бесплатных публикаций и мест размещения на полосах их предвыборных агитационных материалов на дополнительных выборах депутата Вологодской городской Думы по одномандатному избирательному округу № 27, назначенных на 10 сентября 2017 года в газете «Вологодские новости»

07 августа 2017 года

Время 17.00

город Вологда, Ленина, 2 2-й этаж, зал № 38

№ пп	ФИО кандидата в депутаты Вологодской городской Думы, Подпись кандидата	Дата выхода	№ места на полосе в газете
Одномандатный избирательный округ № 27			
1.	Кораблев Александр Николаевич	от 16 августа 2017 года	Модуль № 4
		от 23 августа 2017 года	Модуль № 5
		от 30 августа 2017 года	Модуль № 2
		от 06 сентября 2017 года	Модуль № 1
2.	Малованина Наталья Леонидовна	от 16 августа 2017 года	Модуль № 1
		от 23 августа 2017 года	Модуль № 3
		от 30 августа 2017 года	Модуль № 4
		от 06 сентября 2017 года	Модуль № 5

3.	Соловьев Андрей Михайлович	от 16 августа 2017 года	Модуль № 2
		от 23 августа 2017 года	Модуль № 1
		от 30 августа 2017 года	Модуль № 3
		от 06 сентября 2017 года	Модуль № 4
4.	Тарасов Дмитрий Вячеславович	от 16 августа 2017 года	Модуль № 3
		от 23 августа 2017 года	Модуль № 4
		от 30 августа 2017 года	Модуль № 5
		от 06 сентября 2017 года	Модуль № 2
5.	Шириков Олег Васильевич	от 16 августа 2017 года	Модуль № 5
		от 23 августа 2017 года	Модуль № 2
		от 30 августа 2017 года	Модуль № 1
		от 06 сентября 2017 года	Модуль № 3

Член территориальной избирательной комиссии города Вологды

Член территориальной избирательной комиссии города Вологды

Представитель газеты «Вологодские новости»

ИНФОРМАЦИОННОЕ СООБЩЕНИЕ

Комиссия, созданная при Административном департаменте Администрации города Вологды, на основании решения Вологодской городской Думы от 2 апреля 2007 года № 387 «О порядке выявления и признания бесхозными брошенных транспортных средств и их изъятия с территории муниципального образования «Город Вологда» (с последующими изменениями), обращается к владельцу автомобиля марки ВАЗ 2114, гос.номер т469нр 35, темно-коричневого цвета, расположенного на парковке на придомовой территории с торца дома № 13 по Пошехонскому шоссе. В связи с тем, что данное транспортное средство нарушает архитектурный облик города Комиссия обращается к владельцу указанного автомобиля с требованием убрать его до 01 сентября 2017 года в места, предназначенные для стоянки, ремонта и (или) хранения транспортных средств.

В случае невыполнения данного требования, брошенное транспортное средство будет эвакуировано.

Контактный телефон: 72-24-00.

СООБЩЕНИЕ О ВЫЯВЛЕНИИ САМОВОЛЬНО УСТАНОВЛЕННЫХ РЕКЛАМНЫХ КОНСТРУКЦИЙ НА ТЕРРИТОРИИ МУНИЦИПАЛЬНОГО ОБРАЗОВАНИЯ «ГОРОД ВОЛОГДА»

В соответствии с Федеральным законом от 13.03.2006 № 38-ФЗ «О рекламе», постановлением Администрации города Вологды от 27.01.2015 № 273 «О мероприятиях по демонтажу, хранению, уничтожению рекламных конструкций, установленных и (или) эксплуатируемых без разрешения на установку и эксплуатацию рекламной конструкции на территории муниципального образования «Город Вологда» Департамент градостроительства Администрации города Вологды предписывает собственникам незаконно установленных рекламных конструкций, выявленных на территории города Вологды, в течение одного месяца с момента опубликования данного сообщения демонтировать указанные рекламные конструкции:

Тип конструкции	Местоположение РК	Собственник РК
Баннер	г. Вологда, ул. Ленинградская, д. 79	неизвестен
Баннер	г. Вологда, ул. Ленинградская, д. 79	неизвестен
Баннер	г. Вологда, ул. Ленинградская, д. 79	неизвестен
Баннер	г. Вологда, ул. Ленинградская, д. 79	неизвестен
Баннер	г. Вологда, ул. Ленинградская, д. 79	неизвестен
Баннер	г. Вологда, ул. Ленинградская, д. 79	неизвестен

Собственникам незаконно установленных рекламных конструкций необходимо обратиться в Сектор по рекламе Департамента градостроительства Администрации города Вологды по адресу: г. Вологда, ул. Ленина, д. 2, кабинет 35 тел. 8(8172) 72-42-23.

ИНФОРМАЦИЯ

Администрация города Вологды информирует о наличии земельного участка с кадастровым номером 35:24:0503002:2734 с адресом: Российская Федерация, Вологодская область, муниципальное образование «Город Вологда», город Вологда, улица Щеглинская, №22б, площадью 600 кв. м, с видом разрешенного использования «индивидуальные жилые дома», который может быть предоставлен гражданам в аренду.

Заявления граждан о намерении участвовать в аукционе по продаже права аренды земельного участка принимаются по адресу: город Вологда, ул. Ленина, 2, каб. 15 (окно № 2), понедельник-среда, время приема 14.00-16.30, в течение 30-ти дней со дня размещения и опубликования настоящего извещения.

Дополнительную информацию можно получить по вышеуказанному адресу, тел. (8172) 72-24-32. Адрес и время приема граждан для ознакомления со схемой расположения земельного участка: город Вологда, ул. Ленина, 2, каб. 41, понедельник-четверг 8-12.30, 13.30-17.00.

МЕЖЕВАТЬ ИЛИ НЕТ – ВОТ В ЧЕМ ВОПРОС

В последнее время в филиал Кадастровой палаты по Вологодской области поступают обращения от граждан по вопросу: нужно ли в срочном порядке проводить межевание земельных участков?

Процедура уточнения границ земельного участка предназначена для тех случаев, когда сведения о земельном участке содержатся в Едином государственном реестре недвижимости (ЕГРН), в ЕГРН присвоен кадастровый номер земельному участку, но при этом границы земельного участка не установлены в соответствии с требованиями действующего законодательства. К таким объектам недвижимости чаще всего относятся ранее учтенные земельные участки, предоставленные гражданам для целей ведения садоводства, личного подсобного или дачного хозяйства, а также огородничества, индивидуального гаражного или индивидуального жилищного строительства.

На сегодняшний день в Вологодской области доля земельных участков с уточненными границами по результатам межевания от общего количества земельных участков составляет 31 %. Это говорит о том, что наибольшая часть земельных участков стоит на «декларативном» учете без границ, определенных на местности.

Информацию о наличии или отсутствии сведений о границах земельных участков можно получить, воспользовавшись электронным сервисом «Публичная кадастровая карта» официального сайта Росреестра (www.rosreestr.ru).

Если границы участка не уточнены, необходимо обращаться к кадастровому инженеру для проведения кадастровых работ и подготовки межевого плана. Уточнение границ проводится с выездом кадастрового инженера на местность и согласованием границ с правообладателями смежных земельных участков. Межевание гарантирует дальнейшее правомерное использование земельного участка.

В настоящее время российское законодательство не обязывает владельцев земельных участков проводить процедуру межевания. Соответственно, никакие штрафные санкции к собственникам земельных участков не могут быть применены.

Процедуру межевания земельного участка, прежде всего, необходимо проводить для «собственного спокойствия» и «наведения порядка в личном хозяйстве». Ведь именно из-за отсутствия четких границ земельного участка и возникают споры между соседями, выливающиеся в судебные разбирательства. Межевание в данном случае поможет положить конец разногласиям.

С 1 января 2018 года в России устанавливается запрет на любое распоряжение земельными участками, в отношении которых в реестре отсутствуют сведения о местоположении границ земельного участка. Таким образом, нельзя будет купить или продать земельный участок, границы которого не установлены. Мало кто из потенциальных покупателей захочет приобретать участок, граница которого требует уточнения. Кроме того, владельцу отмежеванного участка всегда легче отстаивать свои права в спорах с соседями.

Для установления границ земельного участка необходимо выбрать кадастрового инженера, который качественно проведет процедуру по установлению границ земельного участка. Сведения о кадастровых инженерах содержатся в государственном реестре кадастровых инженеров, размещенном на портале Росреестра в разделе «Электронные услуги и сервисы» во вкладке «Реестр кадастровых инженеров». С помощью этого электронного ресурса можно получить сведения о каждом кадастровом инженере, допущенном к работе по специальности, а также оценить качество его профессиональной деятельности.

Пресс-служба филиала Кадастровой палаты по Вологодской области

«ГРИНЛАНДИЯ» КАК ЗЕРКАЛО РУССКОЙ ДУШИ

23 июля в Кирове на берегу реки Быстрица завершился юбилейный XXV Фестиваль авторской песни «Гринландия».

В этом году почетными гостями фестиваля стали депутаты Госдумы - заместитель секретаря Генсовета партии «Единая Россия» Сергей Железняк и двукратный олимпийский чемпион по бобслею, многократный чемпион мира по армрестлингу Алексей Воевода, заслуженный артист России Сергей Трофимов, популярный поэт-песенник Александр Шаганов.

Прекрасная погода способствовала большому наплыву гостей. По данным УМВД по Кировской области за 4 дня фестиваль посетило более 230 тысяч человек.

Необычайно насыщенной стала творческая программа юбилейного фестиваля.

На «Гринландии» работали творческие мастерские: поэтическая, детская, военно-патриотическая, а также мастерская Михаила Трегера. В жюри собрались известные музыканты из разных регионов: Галина Хомчик, Константин Тарасов, Владимир и Валерий Мищуки, Елена Фролова, Владислав Шадрин, Дмитрий Обухов, Юлия Зиганшина, Андрей Козловский, Николай Массальский, Павел Пиковский и другие.

22 июля состоялся гала-концерт лауреатов «Гринландии». Его открыл заслуженный артист России Сергей Трофимов, исполнивший в полтора часа сольным концерте всеми любимые хиты «Ветер в голове», «Город Сочи», «Бьюсь, как рыба» и многие другие.

Большой гала-концерт продолжили лауреаты конкурса «Я, ты, он, она - вместе целая страна» и, конечно, обладатели Гран-при фестиваля - трио «Настроение» из города Ульяновска с песней «Иду». Гала-концерт «Гринландии» продолжался до глубокой ночи, прервавшись только на праздничный салют.

От Смоленской области

На фестивале вели свою работу студенческий, педагогический лагерь, детский городок. Студенты продемонстрировали реактивное шоу, а педагоги обсудили социально важные проекты и обменялись положительным опытом представленных регионов. Насыщенной была спортивная программа. В течение двух дней проходили соревнования по перетягиванию каната, футболу, волейболу, поднятию гири, жиму штанги, подтягиваниям, метанию гантели. Гвоздем спортивной программы в этом году стали соревнования по армрестлингу на призы многократного чемпиона мира Алексея Воеводы.

Организатор фестиваля и идейный вдохновитель «Гринландии», депутат Государственной Думы РФ Олег Валенчук отметил, что - фестиваль не иссекаемый источник вдохновения.

-Если вы вслушаетесь, то поймете, что в каждой бардовской песне есть глубинный смысл. В ней поется о Родине, о любви, о нашей прекрасной земле... Поэтому эти прекрасные песни объединяют столько людей, - заметил Олег Дорианович. - Все, кто приезжает на «Гринландию», люди абсолютно разных профессий и социального статуса, но сегодня они едины, и в этом едином порыве поют о России, о семье, о подвигах наших дедов и прадедов. Благодаря этому «Гринландия» живет и с каждым годом становится лучше, интереснее и насыщеннее. Более подробная информация и фотографии с фестиваля - на официальном сайте фестиваля: www.grinlandia.ru.

НАГРАДЫ**О награждении знаком «За доблестный труд во благо Вологды»**

За высокие достижения в профессиональной деятельности, многолетний добросовестный и безупречный труд в строительной отрасли города Вологды наградить знаком «За доблестный труд во благо Вологды» **Мешалкина Николая Владимировича**, директора по производству общества с ограниченной ответственностью «Инвестстрой».

О награждении Почетной грамотой Главы города Вологды

За многолетний добросовестный труд, большой личный вклад в развитие строительной отрасли города Вологды и в связи с профессиональным праздником – Днем строителя наградить Почетной грамотой Главы города Вологды **Батурину**

Любовь Кирилловну, бухгалтера-кассира Общества с ограниченной ответственностью «Жилищно-строительная индустрия».

За высокие результаты работы, многолетний добросовестный труд и в связи с профессиональным праздником – Днем железнодорожника наградить Почетной грамотой Главы города Вологды:

Зырянову Ирину Юрьевну, ведущего инженера по эксплуатации технических средств железных дорог Вологодской дистанции электроснабжения – структурного подразделения Северной дирекции по энергообеспечению – структурного подразделения Трансэнерго – филиала открытого акционерного общества «Российские железные дороги»;

Павлушкова Сергея Борисовича, электромеханика Вологодской дистанции электроснабжения – структурного подразделения Северной дирекции по энергообеспечению – структурного подразделения Трансэнерго – филиала открытого акционерного общества «Российские железные дороги»;

Шутова Павла Валентиновича, старшего электромеханика Вологодской дистанции электроснабжения – структурного подразделения Северной дирекции по энергообеспечению – структурного подразделения Трансэнерго – филиала открытого акционерного общества «Российские железные дороги».

О поощрении наградами Главы города Вологды

За многолетний добросовестный труд, большой личный вклад в развитие организации и в связи с профессиональным праздником – Днем железнодорожника наградить Почетной грамотой Главы города Вологды:

Курочкина Сергея Вениаминовича, электромеханика Вологодской дистанции сигнализации, централизации и блокировки Северной дирекции инфраструктуры Центральной дирекции инфраструктуры – филиала открытого акционерного общества «Российские железные дороги»;

Пушилова Александра Ивановича, электромеханика Вологодской дистанции сигнализации, централизации и блокировки Северной дирекции инфраструктуры Центральной дирекции инфраструктуры – филиала открытого акционерного общества «Российские железные дороги».

За многолетний добросовестный труд, большой личный вклад в развитие организации и в связи с профессиональным праздником – Днем строителя наградить Почетной грамотой Главы города Вологды **Гагарина Александра Сергеевича**, инженера-энергетика, работающего у индивидуального предпринимателя Роздухова Максима Евгеньевича.

За многолетний добросовестный труд, большой личный вклад в развитие организации и в связи с профессиональным праздником – Днем железнодорожника наградить Почетной грамотой Главы города Вологды:

Солина Валентина Валентиновича, машиниста тепловоза эксплуатационного локомотивного депо Лоста Северной дирекции тяги Дирекции тяги – филиала открытого акционерного общества «Российские железные дороги»;

Федулову Марину Юрьевну, специалиста по охране труда эксплуатационного локомотивного депо Лоста Северной дирекции тяги Дирекции тяги – филиала открытого акционерного общества «Российские железные дороги».

За многолетний добросовестный труд, большой личный вклад в развитие организации и в связи с профессиональным праздником – Днем железнодорожника наградить Почетной грамотой Главы города Вологды следующих работников и ветеранов Вологодского центра организации работы железнодорожных станций Северной дирекции управления движением Центральной дирекции управления движением – филиала открытого акционерного общества «Российские железные дороги»:

Барышину Екатерину Михайловну;

Волкову Екатерину Анатольевну;

Кузнецову Ольгу Анатольевну;

Расторопову Любовь Константиновну, оператора станционного технологического центра обработки поездной информации и перевозочных документов железнодорожной станции Вологда-1;

Смирнову Людмилу Васильевну.

За многолетний добросовестный труд, большой личный вклад в развитие организации и в связи с профессиональным праздником – Днем строителя наградить Почетной грамотой Главы города Вологды следующих работников строительной отрасли города Вологды:

Ельцова Николая Михайловича, электромонтера по ремонту и обслуживанию электрооборудования открытого акционерного общества «Строительная индустрия»;

Крохина Александра Михайловича, инженера отдела недвижимости, кадастра и землеустройства общества с ограниченной ответственностью «ОКОР»;

Машкову Надежду Петровну, бухгалтера общества с ограниченной ответственностью «Строительно-финансовая компания «Вологдасельстрой»;

Серякова Александра Львовича, главного механика общества с ограниченной ответственностью «Строительно-финансовая компания «Вологдасельстрой»;

Смирнову Валентину Николаевну, ведущего инженера по качеству отдела капитального строительства общества с ограниченной ответственностью «Строительно-финансовая компания «Вологдасельстрой»;

Хлебосолову Зинаиду Алексеевну, главного инженера проектов отдела транспортного проектирования общества с ограниченной ответственностью «ОКОР».

ИЗВЕЩЕНИЕ О ПРОВЕДЕНИИ СОБРАНИЯ О СОГЛАСОВАНИИ МЕСТОПОЛОЖЕНИЯ ГРАНИЦ ЗЕМЕЛЬНОГО УЧАСТКА

Кадастровым инженером Каненковой Галиной Игоревной (160034, г.Вологда, ул.Возрождения, д.74, кв.72, kanenkova.galina@yandex.ru) являющейся работником ООО «АПБ-основа» (160002, г.Вологда, ул.Гагарина, д.30, оф.4, (8172)53-67-16) в отношении земельного участка, с К№ 35:24:0302014:475, расположенного: Вологодская область, г.Вологда, улица 30, участок 5, выполняются кадастровые работы по уточнению местоположения границ и площади земельного участка.

Заказчиком кадастровых работ является Гердт Александр Александрович, почтовый адрес: г.Вологда, ул.Яшина, д.40, кв.66, 8-921-232-06-56.

Собрание заинтересованных лиц по поводу согласования местоположения границ состоится по адресу: Вологодская область, г.Вологда, улица 30, вблизи участка 5 «16» сентября 2017г. в 14.00.

С проектом межевого плана земельного участка можно ознакомиться по адресу: г.Вологда, ул.Гагарина, д.30, оф.4.

Обоснованные возражения относительно местоположения границ, содержащихся в проекте межевого плана, и требования о проведении согласования местоположения границ земельного участка на местности принимаются с «16» августа 2017г. по «16» сентября 2017г. по адресу: г.Вологда, ул.Гагарина, д.30, оф.4.

Смежные земельные участки, с правообладателями которых требуется согласовать местоположение границ К№ 35:24:0302014:474 (Вологодская область, г. Вологда, улица 30, участок 3).

При проведении согласования местоположения границ при себе необходимо иметь документ, удостоверяющий личность, а также документы, подтверждающие права на соответствующий земельный участок.

ИЗВЕЩЕНИЕ О ПРОВЕДЕНИИ СОБРАНИЯ О СОГЛАСОВАНИИ МЕСТОПОЛОЖЕНИЯ ГРАНИЦЫ ЗЕМЕЛЬНОГО УЧАСТКА

Кадастровым инженером ООО «Центр кадастровых услуг» ОГРН 1163525058620 Ульяновской Юлией Владимировной, г. Вологда, ул. Гагарина, д.25, ulia105@rambler.ru, т. 58-20-17, квалификационный аттестат №35-13-318, номер регистрации в государственном реестре лиц, осуществляющих кадастровую деятельность №23992, выполняются кадастровые работы в отношении земельного участка с К№35:24:0302010:42, расположенного по адресу: Вологодская область, г.Вологда, с/т «Виктория-2», в кадастровом квартале 35:24:0302010.

Заказчиком кадастровых работ является: Дорошко Валентина Васильевна, Вологодская область, г.Вологда, с/т «Виктория-2».

Собрание по поводу согласования местоположения границы состоится по адресу: Вологодская область, г.Вологда, с/т «Виктория-2» вблизи участка 36, «19» сентября 2017 г. в 10 часов 00 минут.

С проектом межевого плана земельного участка можно ознакомиться по адресу: г. Вологда, ул.Ленинградская, д.76-А, офис 68.

Требования о проведении согласования местоположения границ земельного участка на местности принимаются с «17» августа 2017 г. по «19» сентября 2017 г., обоснованные возражения о местоположении границ земельного участка после оз-

накомления с проектом межевого плана принимаются с «17» августа 2017 г. по «19» сентября 2017 г. по адресу: г. Вологда, ул. Ленинградская, д. 76-А, офис 68.

Смежный земельный участок, с правообладателями которого требуется согласовать местоположение границы: 35:24:0302010:40.

При проведении согласования местоположения границ при себе необходимо иметь документ, удостоверяющий личность, а также документы о правах на земельный участок (часть 12 статьи 39, часть 2 статьи 40 Федерального закона от 24.07.2007г. №221-ФЗ «О кадастровой деятельности»).

ИЗВЕЩЕНИЕ О ПРОВЕДЕНИИ СОБРАНИЯ О СОГЛАСОВАНИИ МЕСТОПОЛОЖЕНИЯ ГРАНИЦ ЗЕМЕЛЬНЫХ УЧАСТКОВ

Кадастровым инженером Черепановой Дарьей Александровной, почтовый адрес: 160542, Вологодская обл., Вологодский р-н, с. Новленское, ул. Октябрьская, д.3, кв.1, E-mail: dasha_chr@mail.ru, контактный телефон 8-951-745-46-06, № регистрации в государственном реестре лиц, осуществляющих кадастровую деятельность 34279, выполняются кадастровые работы в отношении следующих земельных участков:

- с кадастровым № 35:24:0101002:605, расположенного: Вологодская область, г. Вологда, с/тов. Мичуринец УВД.

- с кадастровым № 35:24:0101002:211, расположенного: Вологодская область, г. Вологда, участок 43/2.

Заказчиком кадастровых работ является Савин Николай Аркадьевич, почтовый адрес: 160034, Вологодская область, г. Вологда, ул. Псковская, д. 10а, кв. 12, тел. 8-921-532-90-80.

Собрание по поводу согласования местоположения границ состоится по адресу: обл. Вологодская, г. Вологда, с/тов «Мичуринец» УВД, участок 43/2, 19 сентября 2017 г. в 10 часов 00 минут.

С проектами межевых планов земельных участков можно ознакомиться по адресу: 160001, г. Вологда, пр. Победы, д. 33, оф. 57. Требования о проведении согласования местоположения границ земельных участков на местности принимаются с 16 августа 2017 г. по 18 сентября 2017 г., обоснованные возражения о местоположении границ земельных участков после ознакомления с проектами межевых планов принимаются с 16 августа 2017 г. по 18 сентября 2017 г., по адресу: 160001, г. Вологда, пр. Победы, д. 33, оф. 57

Смежные земельные участки, с правообладателями которых требуется согласовать местоположение границ:

- Вологодская область, г. Вологда, участок №49/2, кадастровый № 35:24:0101002:239;

- Вологодская область, г. Вологда, участок №42/2, кадастровый № 35:24:0101002:220.

При проведении согласования местоположения границ при себе необходимо иметь документ, удостоверяющий личность, а также документы о правах на земельный участок (часть 12 статьи 39, часть 2 статьи 40 Федерального закона от 24 июля 2007 г. № 221-ФЗ «О кадастровой деятельности»).

ИЗВЕЩЕНИЕ О ПРОВЕДЕНИИ СОБРАНИЯ О СОГЛАСОВАНИИ МЕСТОПОЛОЖЕНИЯ ГРАНИЦ ЗЕМЕЛЬНЫХ УЧАСТКОВ

Кадастровым инженером Мелёхиным А.Ю. (ООО «Гортехинвентаризация», Вологодская область, г. Вологда, ул. Ленинградская, д. 14, тел. 8 (8172) 33-08-08, 33-08-30, e-mail: amel2003@mail.ru, квалификационный аттестат № 35-13-323, в отношении земельного участка с кадастровым номером 35:24:0104008:43, расположенного: Вологодская область, г. Вологда, участок № 97 выполняются кадастровые работы по уточнению местоположения границ и площади. Смежным земельным участком, с правообладателем которого нужно согласовать местоположение границ является земельный участок с кадастровым номером 35:24:0104008:40 (адрес: Вологодская область, г. Вологда, с/тов. «Майский», участок № 98).

Заказчиком кадастровых работ является Русанова Марина Петровна, Вологодская обл., г. Вологда, ул. Ленинградская, д. 77а, кв. 38, тел. 89211416303.

Собрание заинтересованных лиц по поводу согласования местоположения границы состоится по адресу: Вологодская область, г. Вологда, ул. Ленинградская, д. 14 18 сентября 2017 года с 10:00 до 10:30 часов.

С проектом межевых планов земельных участков можно ознакомиться по вышеуказанному адресу ООО «Гортехинвентаризация» с 8 до 17 часов в рабочие дни в течении 30 дней со дня опубликования данного извещения.

Возражения по проектам межевых планов и требования о проведении согласования местоположения границ земельных участков на местности принимаются после ознакомления с проектом межевого плана в течении 30 дней со дня опубликования данного извещения по вышеуказанному адресу ООО «Гортехинвентаризация».

При проведении согласования местоположения границ при себе иметь документ, удостоверяющий личность, а также документы о правах на земельный участок.

ИЗВЕЩЕНИЕ О ПРОВЕДЕНИИ СОБРАНИЯ О СОГЛАСОВАНИИ МЕСТОПОЛОЖЕНИЯ ГРАНИЦ ЗЕМЕЛЬНЫХ УЧАСТКОВ

Кадастровым инженером Мелёхиным А.Ю. (ООО «Гортехинвентаризация», Вологодская область, г. Вологда, ул. Ленинградская, д. 14, тел. 8 (8172) 33-08-08, 33-08-30, e-mail: amel2003@mail.ru, квалификационный аттестат № 35-13-323, в отношении земельного участка с кадастровым номером 35:24:0302008:102, расположенного: Вологодская область, г. Вологда, участок 41 выполняются кадастровые работы по уточнению местоположения границ и площади. Смежным земельным участком, с правообладателем которого нужно согласовать местоположение границ является земельный участок с кадастровым номером 35:24:0000000:65 (адрес: Вологодская обл., г. Вологда, район Заречья).

Заказчиком кадастровых работ является Соколова Татьяна Васильевна, Вологодская обл., г. Вологда, ул. Ярославская, д. 29а, кв. 52, тел. 89517414170.

Собрание заинтересованных лиц по поводу согласования местоположения границы состоится по адресу: Вологодская область, г. Вологда, ул. Ленинградская, д. 14 18 сентября 2017 года с 10:00 до 10:30 часов.

С проектом межевых планов земельных участков можно ознакомиться по вышеуказанному адресу ООО «Гортехинвентаризация» с 8 до 17 часов в рабочие дни в течении 30 дней со дня опубликования данного извещения.

Возражения по проектам межевых планов и требования о проведении согласования местоположения границ земельных участков на местности принимаются после ознакомления с проектом межевого плана в течении 30 дней со дня опубликования данного извещения по вышеуказанному адресу ООО «Гортехинвентаризация».

При проведении согласования местоположения границ при себе иметь документ, удостоверяющий личность, а также документы о правах на земельный участок.

ИЗВЕЩЕНИЕ О ПРОВЕДЕНИИ СОБРАНИЯ О СОГЛАСОВАНИИ МЕСТОПОЛОЖЕНИЯ ГРАНИЦЫ ЗЕМЕЛЬНОГО УЧАСТКА

Кадастровым инженером Павловой Марией Васильевной, почтовый адрес: 160022 Вологодская обл., г. Вологда, ул. Ярославская, д. 23, кв. 31, эл. почта: pavlova.kadastr@mail.ru, тел. 8-962-668-33-54, № регистрации в государственном реестре лиц, осуществляющих кадастровую деятельность - 19959, выполняются кадастровые работы в отношении земельного участка с кадастровым номером 35:24:0404011:145, расположенного Вологодская обл., г. Вологда, пер. с/т «Рябиношка» участок 89, в границах кадастрового квартала 35:24:0404011.

Заказчиком кадастровых работ является Якуничев Леонид Феликсович, адрес: Вологодская обл., г. Вологда, ул. Ленинградская, д. 101, кв. 176, тел. 8921-713-97-78.

Собрание по поводу согласования местоположения границ состоится по адресу: Вологодская обл., г. Вологда, ул. Ленина, д. 3, оф. 313 «18» сентября 2017 г. в 10 часов 00 минут.

С проектом межевого плана земельного участка можно ознакомиться по адресу: Вологодская обл., г. Вологда, ул. Ленина, д. 3, оф. 313.

Требования о проведении согласования местоположения границ земельных участков на местности принимаются с «17» августа 2017 г. по «01» сентября 2017 г., обоснованные возражения о местоположении границ земельных участков после ознакомления с проектом межевого плана принимаются с «17» августа 2017 г. по «01» сентября 2017 г. по адресу: Вологодская обл. г. Вологда, ул. Ленина, д. 3, оф. 313.

Смежные земельные участки, в отношении местоположения границ которых проводится согласование:

35:24:0404011:138, Вологодская обл., г. Вологда, с/т «Рябиношка» участок 60.

При проведении согласования местоположения границ при себе необходимо иметь документ, удостоверяющий личность, а также документы о правах на земельный участок (часть 12 статьи 39, часть 2 статьи 40 Федерального закона от 24 июля 2007 г. N 221-ФЗ «О кадастровой деятельности»).

ИЗВЕЩЕНИЕ

Конкурсный управляющий ОАО «Вологодская МК № 19» (160014, г. Вологда, ул. Некрасова, д. 60А, ОГРН 1023500897122, ИНН 3525099806) Кормановский Сергей Николаевич (конт. тел. 8 921 532-72-52, электронная почта torgivolgda@mail.ru) сообщает о реализации малоценного имущества ОАО «Вологодская МК № 19» путем заключения прямых договоров купли-продажи. Заявки на покупку имущества, подаются в произвольной форме, начиная, с даты опубликования сообщения о продаже имущества в газете «Вологодские новости» по адресу: г. Вологда, ул. Зосимовская, д.13а, оф.3. Договоры купли-продажи имущества заключаются конкурсным управляющим с покупателем после поступления денежных средств на расчетный счет ОАО «Вологодская МК № 19». Денежные средства должны поступить не позднее 15 календарных дней с даты подачи заявки, до момента заключения договора купли-продажи на расчетный счет ОАО «Вологодская МК № 19» № 40702810612000012428 в Вологодском отделении №8638 ПАО Сбербанк г. Вологда, БИК 041909644, кор.счет 30101810900000000644, ИНН получателя 3525099806, КПП 3252501001. Конкурсный управляющий вправе заключить договор купли-продажи имущества с любым лицом, которое первым предложило за него цену не ниже той, которая утверждена комитетом кредиторов ОАО «Вологодская МК № 19». Состав продаваемого имущества ОАО «Вологодская МК № 19» (№ лота – наименование – первоначальная цена лота, в рублях): лот № 5-44261Д на КамАЗ-43114С гос. номер. А 662 МА35 – 52 000,00; лот № 8 – форд фокус, гос. номер. А 580 НР35 - 9500,00; лот № 78 - Автомастерская ГАЗ-33081, гос. номер В758ЕО35- 7000,00; лот № 2.1 – дизельная котельная - 99 000; лот № 2.2 – КТП ул.Саммера,56- 88 830; лот № 2.3 – Прибор учета тепловой энергии – 12 700;лот № 133 - Принтер электромонтажный КП220- 3 338,00; лот № 139 - Система «Поликом РПН» – 656,00; лот № 142 - Установка « Уран -2 «- 1 300,00. В случае, если малоценное имущество, не будет реализовано с 18.08.2017 г. по 18.09.2017 г., то цена на имущества снижается. Шаг снижения цены – 15 % от начальной продажной цены. Периоды снижения по всем лотам: с 18.09.2017 г. по 25.09.2017 г. - 100% начальной продажной цены; с 26.09.2017 г. по 03.10.2017 г. - 85% начальной продажной цены; с 04.10.2017 г. по 11.10.2017 г. - 70% начальной продажной цены; с 12.10.2017 г. по 19.10.2017 г.; с 20.10.2017 г. по 27.10.2017 г. -55% начальной продажной цены; с 28.10.2017 г. по 06.11.2017 г.-40% начальной продажной цены; с 07.11.2017 г. по 14.11.2017 г.-25% начальной продажной цены; с 15.11.2017 г. по 22.11.2017 г.-10% начальной продажной цены.

ИЗВЕЩЕНИЕ О ПРОВЕДЕНИИ СОБРАНИЯ О СОГЛАСОВАНИИ МЕСТОПОЛОЖЕНИЯ ГРАНИЦ ЗЕМЕЛЬНЫХ УЧАСТКОВ

Кадастровым инженером Даниловой Натальей Евгеньевной (г. Вологда, ул. Челюскинцев, 47-9, kabinet.35@mail.ru, т.562-567, №35-16-530, реестровый номер 25545) выполняются кадастровые работы в отношении земельного участка с КН №35:24:0302023:112, расположенного по адресу: Вологодская область, г. Вологда, с/тов. «Ручеек», дорожка 6, участок 26.

Заказчиком кадастровых работ является Голяков Алексей Александрович (адрес: г. Вологда, пер. Технический, д. 466, кв. 57; т. 8-921-123-57-86).

Собрание по поводу согласования местоположения границ состоится 18 сентября 2017 г. в 14 часов 00 минут по адресу: Вологодская область, г. Вологда, ул. Челюскинцев, 47-9.

С проектом межевого плана земельных участков можно ознакомиться по адресу: г. Вологда, ул. Челюскинцев, 47-9.

Требования о проведении согласования местоположения границ земельных участков на местности и обоснованные возражения о местоположении границ земельных участков после ознакомления с проектом межевого плана принимаются с 16 августа 2017 г. по 18 сентября 2017 г. по адресу: г. Вологда, ул. Челюскинцев, 47-9.

Смежные земельные участки, с правообладателями которых требуется согласовать местоположение границ:

35:24:0302023:101, расположенного: Вологодская область, г. Вологда, с/тов. «Ручеек», дорожка 5, участок 27.

35:24:0302023:111, расположенного: Вологодская область, г. Вологда, с/тов. «Ручеек», дорожка 6, участок 24.

При проведении согласования местоположения границ при себе необходимо иметь документ, удостоверяющий личность, а также документы о правах на земельный участок (часть 12 статьи 39, часть 2 статьи 40 Федерального закона от 24 июля 2007 г. N 221-ФЗ «О кадастровой деятельности»).

ИЗВЕЩЕНИЕ О ПРОВЕДЕНИИ СОБРАНИЯ О СОГЛАСОВАНИИ МЕСТОПОЛОЖЕНИЯ ГРАНИЦЫ ЗЕМЕЛЬНОГО УЧАСТКА

Кадастровым инженером Журавлевым Олегом Михайловичем, г. Вологда, Осановский проезд, д.27, кв.9, тел. 8-911-502-0761, эл. почта: oleg-zhuravlev@yandex.ru, № регистрации в гос. реестре лиц осуществляющих кадастровую деятельность – 19533, выполняются кадастровые работы в отношении земельного участка с кадастровым номером 35:24:0503002:303, расположенного Вологодская обл., г. Вологда, д. Чапыжник.

Заказчиком кадастровых работ является Большаков Вячеслав Васильевич, тел. 8-921-235-51-05

Собрание по поводу согласования местоположения границы состоится по адресу: Вологодская обл., г. Вологда, ул. Зосимовская, д. 68 18.09.2017 г. в 10 часов 00 минут.

С проектом межевого плана земельного участка можно ознакомиться по адресу: Вологодская обл., г. Вологда, ул. Зосимовская, д. 68

Требования о проведении согласования местоположения границ земельных участков на местности и обоснованные возражения о местоположении границ земельных участков после ознакомления с проектом межевого плана принимаются с 16.08.2017г. по 16.09.2017г. по адресу: Вологодская обл., г. Вологда, ул. Зосимовская, д. 68.

Смежные участки, в отношении местоположения границ которых проводится согласование:

35:24:0503002:300, Вологодская обл., г. Вологда, ул. Чапыжник.

При проведении согласования местоположения границ при себе необходимо иметь документ, удостоверяющий личность, а также документы о правах на земельный участок (часть 12 статьи 39, часть 2 статьи 40 Федерального закона от 24 июля 2007 г. N 221-ФЗ «О кадастровой деятельности»).