

Чертеж красных линий и границ зон планируемого размещения линейных объектов

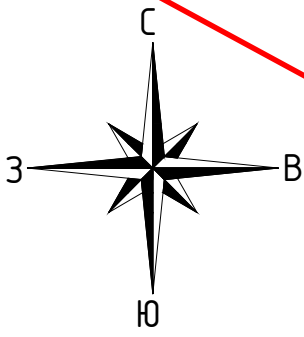
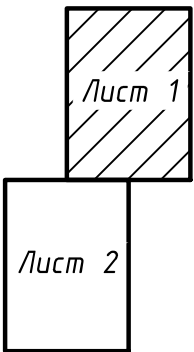


Схема блокировки листов



Условные обозначения

Поз.	Обозначение
---	Трасса линейного объекта
	Границы территории, в отношении которой осуществляется подготовка проекта планировки
	Границы планируемых элементов планировочной структуры; границы зон планируемого размещения линейного объекта
	Границы зон планируемого размещения локальных очистных сооружений, входящих в состав линейного объекта
● 1	Характерные точки границ зон планируемого размещения линейного объекта
—	Существующие красные линии
× — ×	Отменяемые красные линии
---	Устанавливаемые красные линии
● л1	Характерные точки устанавливаемых красных линий

Перечень координат характерных точек устанавливаемых красных линий

Условные номера точек	Координаты в системе координат МСК-35	
	X	Y
1	2	3
Правая сторона		
Участок 1		
п1	349873,85	2325641,89
п2	349871,38	2325641,71
п3	349848,81	2325639,59
п4	349826,65	2325635,09
п5	349805,11	2325628,26
п6	349789,29	2325621,34
п7	349754,82	2325604,14
п8	349753,24	2325603,35
п9	349701,00	2325577,18
Участок 2		
п10	349681,34	2325567,28
п11	349682,27	2325565,55
п12	349671,54	2325560,15
п13	349670,62	2325561,88
п14	349263,46	2325356,86
п15	349239,18	2325305,75
Левая сторона		
Участок 1		
л1	349951,33	2325696,20
л2	349913,48	2325680,98
л3	349897,44	2325675,71
л4	349868,47	2325676,59
л5	349843,68	2325674,26
л6	349817,85	2325669,02
л7	349792,77	2325661,07
л8	349774,45	2325653,05
л9	349751,42	2325641,77
Участок 2		
л10	349525,82	2325528,15
л11	349503,11	2325520,13
л12	349486,69	2325511,86
Участок 3		
л13	349254,49	2325394,98
л14	349204,39	2325369,77

1. В графической части проекта планировки территории объединены чертеж красных линий и чертеж границ зон планируемого размещения линейных объектов, что допускается в соответствии с Постановлением Правительства РФ от 12.05.2017 № 564, п. 11. В границах Проекта планировки территории отсутствуют линейные объекты, подлежащие реконструкции в связи с изменением их местоположения, поэтому отражение зон таких объектов не требуется.
2. Вид территории общего пользования – магистральная улица районного значения (в соответствии с Генеральным планом городского округа города Вологды, утвержденным решением Вологодской городской Думы от 29 декабря 2014 года № 171 (с последующими изменениями)).
3. Планируемым элементом планировочной структуры является улично-дорожная сеть (в соответствии с перечнем, утвержденным приказом Министерства строительства и жилищно-коммунального хозяйства РФ от 25 апреля 2017 г. № 738/ПР "Об утверждении видов элементов планировочной структуры"), ее границы совпадают с границами зоны планируемого размещения линейного объекта (за исключением участка для размещения локальных очистных сооружений).

1288-ППТ-1			
Проект планировки и проект межевания территории линейного объекта участка улично-дорожной сети ул. Молодежной от улицы Новгородской до Окружной шоссе в городе Вологде			
Изм. Кол. уч. Разработал Порозов	Лист № док. Подпись	Дата	Стадия
Проверил Радяк	Радяк	05.23	Лист
ГИП Шаравин	Шаравин	05.23	Листов
Н. контр. Мельникова	Мельникова	05.23	П 1 2
Чертеж красных линий и границ зон планируемого размещения линейных объектов			3А0
			"Вологдаконсульт"
			Формат А2

Чертеж красных линий и границ зон планируемого размещения линейных объектов

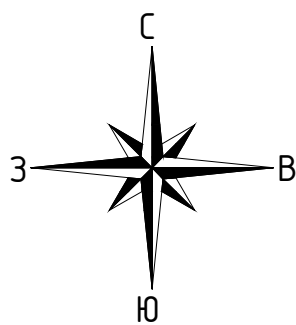
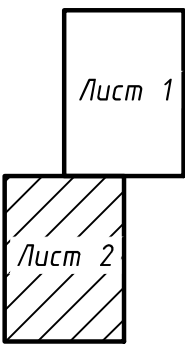
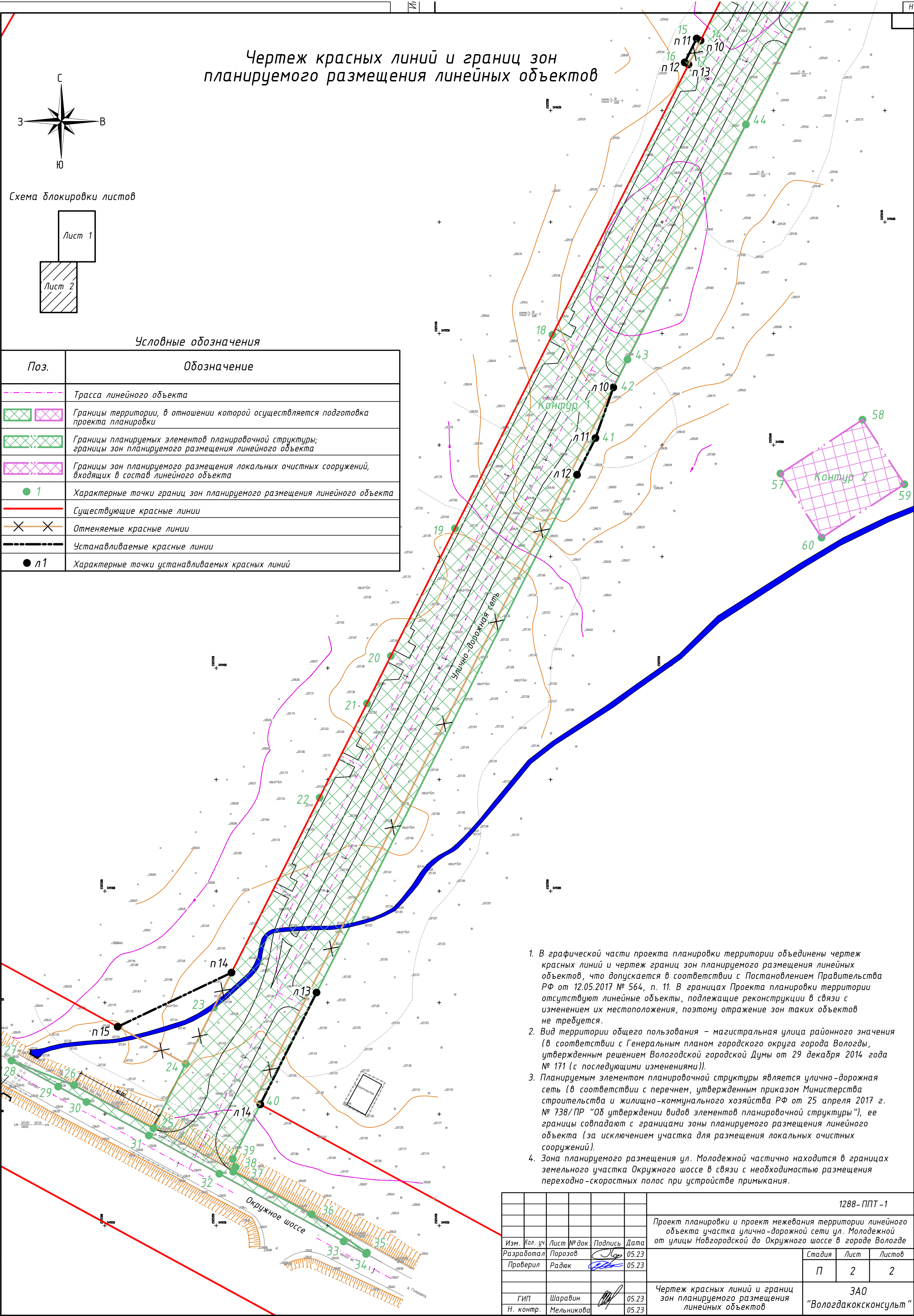


Схема блокировки листов



Условные обозначения

Поз.	Обозначение
	Трасса линейного объекта
	Границы территории, в отношении которой осуществляется подготовка проекта планировки
	Границы планируемых элементов планировочной структуры; границы зон планируемого размещения линейного объекта
	Границы зон планируемого размещения локальных очистных сооружений, входящих в состав линейного объекта
	Характерные точки границ зон планируемого размещения линейного объекта
	Существующие красные линии
	Отменяемые красные линии
	Устанавливаемые красные линии
	Характерные точки устанавливаемых красных линий



- В графической части проекта планировки территории объединены чертеж красных линий и чертеж границ зон планируемого размещения линейных объектов, что допускается в соответствии с Постановлением Правительства РФ от 12.05.2017 № 564, п. 11. В границах Проекта планировки территории отсутствуют линейные объекты, подлежащие реконструкции в связи с изменением их местоположения, поэтому отражение зон таких объектов не требуется.
- Вид территории общего пользования – магистральная улица районного значения (в соответствии с Генеральным планом городского округа города Вологды, утвержденным решением Вологодской городской Думы от 29 декабря 2014 года № 171 (с последующими изменениями)).
- Планируемым элементом планировочной структуры является улочно-дорожная сеть (в соответствии с перечнем, утвержденным приказом Министерства строительства и жилищно-коммунального хозяйства РФ от 25 апреля 2017 г. № 738/ПР “Об утверждении видов элементов планировочной структуры”), ее границы совпадают с границами зоны планируемого размещения линейного объекта (за исключением участка для размещения локальных очистных сооружений).
- Зона планируемого размещения ул. Молодежной частично находится в границах земельного участка Окружного шоссе в связи с необходимостью размещения переходно-скоростных полос при устройстве примыкания.

						1288- ППТ –1		
						Проект планировки и проект межевания территории линейного объекта участка улочно-дорожной сети ул. Молодежной от улицы Новгородской до Окружного шоссе в городе Вологде		
Изм.	Кол. уч.	Лист	№ док.	Подпись	Дата		Стадия	Лист
Разработал	Порозов				05.23		П	2
Проверил	Радюк				05.23			2
						3АО		
ГИП	Шаравин				05.23	Чертеж красных линий и границ зон планируемого размещения линейных объектов		
Н. контр.	Мельникова				05.23			
						"Вологдаконсульт"		