



- зона малоэтажной жилой застройки

- зона среднетажной жилой застройки - проектируемая не выше 5 этажей*

– зона объектов начального и среднего общего образования

- зона объектов дошкольного образования - проектируемое не выше 3 этажей*

– зона объектов дополнительного образования

- зона объектов общественного управления и предпринимательства/объектов бытового, коммунального, социального обслуживания населения

- зона спортивных и спортивно-зрелищных сооружений

- зона ритуальной деятельности

- зона инженерно-транспортной инфраструктуры

- зона хранения автотранспорта

- зона производственного назначения

– земельные участки (территории) обремененные ипотекой общего пользования

- зона озеленения специального назначения (с размещением площадок для выгула собак)

- зона развития застроенных территорий

Линии градостроительного регулирования

- граница проектирования

- красные линии действующие

- красные линии устанавливаемые

- красные линии, планируемые к утверждению (неутвержденные)

- линия регулирования застройки

- границы земельных участков по

Объекты капитального строительства

- существующие объекты капитального строительства*

- строящиеся объекты капитал

- объекты, подлежащие сносу*

* размещение и размеры объектов кап




am MCK-35

Примечание:

1. Система координат МСК-35

2. Система высот Балтийская

3. Параметры застройки проектируемых объектов капитального строительства (этажность, количество этажей, размеры объекта, площадь застройки, процент застройки и пр.) определяются проектной и рабочей документацией в соответствии с градостроительными регламентами, действующими в отношении территории в границах Проекта планировки.

						09-2020-ППМТ			
						Проект планировки территории, ограниченной улицами Добролюбова - Карла Маркса - Чернышевского - Сухожой - Красноармейской			
Изм.	Кол.	Лист	№ док.	Подпись	Дата	Основная часть	Стадия	Лист	Листов
Разраб.		Артемьева			04.23		ППТ	1	
						Чертеж планировки территории М 1:2000	МКУ "ГСС г. Вологоды"		
Н. контр.		Артемьева			04.23				
ГАП		Артемьева			04.23				

Формат A1

Инв. № подл.	Подп. и дата	Взам. инв. №	Согласовано			

Система координат - МСК35			Система координат - ГСК		
условный номер характерных точек	х	у	условный номер характерных точек	х	у
1	356022,56	23274,21,16	1	2256,04	1251,36
2	356001,56	23274,53,90	2	2234,38	1283,67
3	355979,06	23274,89,00	3	2211,18	1318,31
4	355954,19	23275,29,69	4	2185,50	1358,49
5	355945,04	23275,48,56	5	2175,98	1377,18
6	355908,19	23275,64,12	6	2138,82	1392,00
7	355908,70	23275,60,31	7	2137,41	1388,16
8	355874,83	23275,84,50	8	2105,07	1411,70
9	355787,85	23276,59,77	9	2016,59	1485,22
10	355754,31	23276,87,75	10	1982,50	1512,52
11	355682,18	23277,46,06	11	1909,22	1569,37
12	355635,27	23277,78,36	12	1861,67	1600,73
13	355594,76	23278,06,67	13	1820,60	1628,22
14	355549,37	23278,31,89	14	1774,72	1652,52
15	355528,91	23278,41,86	15	1754,05	1662,09
16	355403,60	23278,75,21	16	1628,01	1696,92
17	355354,21	23278,94,62	17	1578,34	1711,34
18	355326,66	23279,20,41	18	1550,28	1736,57
19	355306,03	23279,58,65	19	1528,88	1774,39
20	355305,21	23279,62,88	20	1527,98	1778,60
21	355289,02	23279,88,20	21	1511,28	1803,59
22	355211,29	23281,05,45	22	1431,22	1919,26
23	355945,74	23274,63,40	23	2178,41	1292,07
24	355938,49	23274,74,64	24	2170,93	1303,17
25	355915,20	23275,10,75	25	2146,90	1338,78
26	355886,74	23275,25,24	26	2118,15	1352,70
27	355849,63	23275,53,41	27	2080,49	1380,12
28	355761,95	23276,29,29	28	1991,31	1454,22
29	355728,92	23276,55,84	29	1957,74	1481,17
30	355678,93	23277,03,12	30	1898,81	1524,82
31	355647,63	23277,22,17	31	1875,15	1544,80
32	355613,37	23277,45,76	32	1840,43	1567,70
33	355574,43	23277,72,97	33	1800,95	1594,13
34	355531,78	23277,96,68	34	1757,83	1616,97
35	355515,00	23278,04,86	35	1740,89	1624,81
36	355425,99	23278,31,34	36	1651,37	1649,51
37	355420,31	23278,33,07	37	1645,65	1651,08
38	355392,50	23278,40,76	38	1617,30	1658,24
39	355351,06	23278,54,03	39	1576,00	1670,69
40	355337,01	23278,57,85	40	1561,87	1674,23
41	355294,15	23278,91,83	41	1518,23	1713,34
42	355276,64	23279,08,87	42	1500,10	1744,03
43	355267,92	23279,45,04	43	1491,06	1760,02
44	355255,50	23279,66,37	44	1478,21	1781,10
45	355176,55	23280,05,45	45	1396,89	1898,57
46	355124,21	23280,54,59	46	1345,18	1866,67
47	355118,74	23280,46,14	47	1339,88	1858,11
48	355085,28	23279,77,64	48	1307,79	1788,96
49	355031,54	23278,68,00	49	1256,26	1678,26
50	355045,21	23278,40,58	50	1270,48	1651,12
51	355073,39	23277,84,14	51	1299,78	1595,25
52	355091,07	23277,31,79	52	1318,51	1543,27
53	355116,56	23276,91,30	53	1341,01	1513,32
54	355119,29	23276,54,01	54	1380,42	1525,09
55	355109,72	23275,92,64	55	1341,34	1534,53
56	355111,36	23275,06,06	56	1343,32	1517,99
57	355116,34	23274,87,97	57	1348,65	1500,00
58	355121,43	23274,69,46	58	1354,12	1481,60
59	355126,36	23274,36,12	59	1359,71	1448,37
60	355139,63	23273,37,11	60	1374,97	1443,64
61	355144,01	23273,18,30	61	1381,72	1431,05
62	355139,00	23274,04,08	62	1630,93	1224,60
63	355602,57	23274,14,07	63	1836,27	1235,86
64	355868,07	23274,18,46	64	2101,65	1245,59
65	355955,75	23274,19,92	65	2189,29	1248,80
66	355955,33	23274,45,20	66	2188,36	1274,07
67	355949,23	23274,19,81	67	2182,75	1248,54
68	355105,13	23273,06,43	68	1341,09	1118,27
69	355059,88	23274,66,18	69	1292,65	1277,09
70	355103,92	23275,50,01	70	1335,00	1361,79
71	355101,66	23275,79,47	71	1332,15	1391,19
72	355088,96	23276,54,42	72	1317,95	1465,88
73	355076,48	23277,28,11	73	1304,00	1539,30
74	355059,60	23277,78,05	74	1286,12	1588,89
75	355034,05	23278,09,34	75	1259,55	1639,66
76	355016,75	23278,33,02	76	1242,88	1647,79
77	355006,28	23278,16,46	77	1230,04	1628,23
78	354573,61	23278,20,49	78	883,38	1421,63
79	354595,47	23275,73,37	79	826,18	1374,95
80	354668,40	23274,15,95	80	902,25	1219,03
81	354751,11	23274,54,63	81	984,17	1259,36
82	354758,68	23274,38,45	82	992,06	1243,33
83	354760,35	23274,38,34	83	993,73	1243,25
84	354788,34	23274,36,49	84	1021,75	1243,97
85	354813,34	23274,45,47	85	1046,57	1251,45
86	354821,62	23274,52,33	86	1054,71	1258,47
87	354837,10	23274,66,37	87	1069,91	1272,82
88	354842,99	23274,70,90	88	1075,71	1277,46
89	354847,26	23274,65,35	89	1080,08	1272,00
90	354841,59	23274,61,00	90	1074,51	1267,53
91	354826,21	23274,47,04	91	1059,40	1253,27
92	354816,86	23274,39,30	92	1050,21	1245,34
93	354789,39	23274,29,43	93	1022,94	1234,93
94	354739,66	23274,32,71	94	973,16	1232,22
95	354674,71	23274,02,34	95	908,83	1205,55
96	354765,01	23272,07,42	96	1003,02	1012,48
97	354822,34	23272,23,71	97	1060,01	1029,91
98	355105,13	23273,06,43	98	1341,09	1118,27

Условные обозначения

- граница проектирования
- красные линии действующие
- красные линии устанавливаемые
- красные линии, планируемые к утверждению (неутвержденные)
- красные линии отменяемые
- условный номер характерных точек красных линий действующих
- условный номер характерных точек красных линий устанавливаемых
- линия регулирования застройки
- границы земельных участков по сведениям ЕГРН
- граница кадастрового квартала
- номер кадастрового квартала
- размер отступа от красной линии до линии застройки
- территория микрорайонов
- территория общего пользования (улично-дорожная сеть)
- территория общего пользования в границах красных линий (сквер)

Элементы планировочной структуры

09-2020-ППМТ					
Проект планировки территории, ограниченной улицами Добролюбова - Карла Маркса - Чернышевского - Сухонской - Красноармейской					
Изм.	Кол.	Лист	№ док.	Подпись	Дата
Разраб.	Дуркин				04.23
Основная часть				Стадия	Лист
				ППТ	2
Чертеж красных линий М 1:2000				МКУ "ГСК г. Вологды"	
Н.контр.	Артемьева			Дата	
Г.АП	Артемьева			Дата	