

Чертеж межевания территории (4 этап)

Масштаб 1:1000


Условные обозначения:

Условные обозначения:

- 35:24:0102001 - обозначение кадастрового квартала

**:464** - кадастровый номер объекта капитального строительства, сведения о котором содержатся в ЕГРН

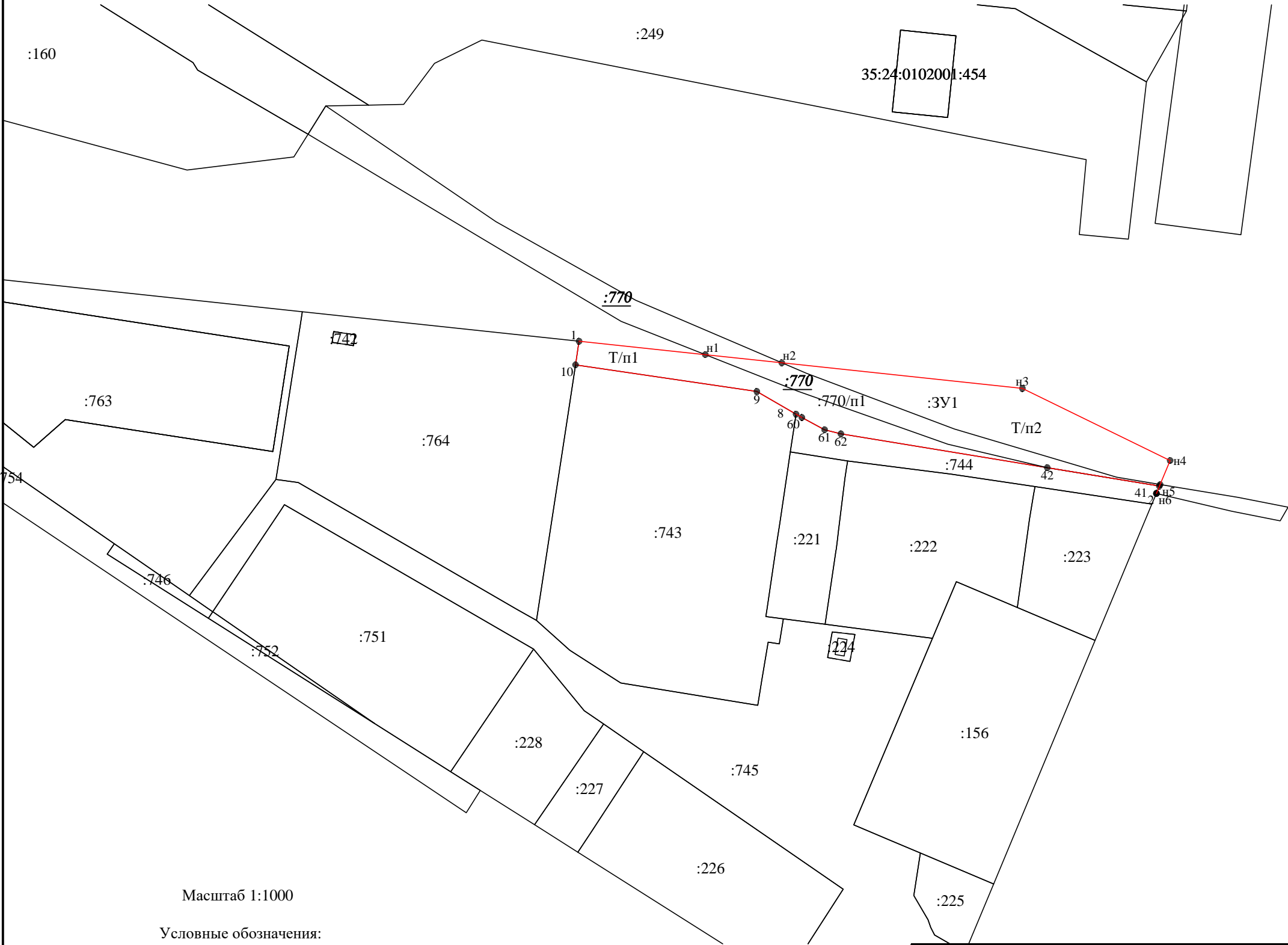
- :770 - обозначение исходного земельного участка, прекращающего свое существование

- :ЗУ1  - обозначение земельного участка :ЗУ1, образуемого в четвертом этапе

Территория проекта межевания полностью расположена в границах приаэродромной территории аэродрома гражданской авиации Вологда, установленной приказом Северо-Западного межрегионального территориального управления воздушного транспорта Федерального агентства воздушного транспорта от 23 января 2020 года № 13-П «Об установлении приаэродромной территории аэродрома гражданской авиации Вологда», а также ориентировочной санитарно-защитной зоне производственной площадки ОАО «Вологодский машиностроительный завод»

						22-11/2013			
						Проект межевания территории квартала, ограниченного Белозерским шоссе- улицей Александра Клубова-улицей Луначарского			
Изм.	Кол.уч.	Лист.	№ док.	Подпись	Дата				
Выполнил						Проект межевания территории	Стадия	Лист	Листов
Директор	Суконкин СЮ								
						Чертеж межевания территории <b>(4 этап)</b> М 1:1000	ООО "АПБ-основа"		

Чертеж земельных участков и их частей (4 этап)



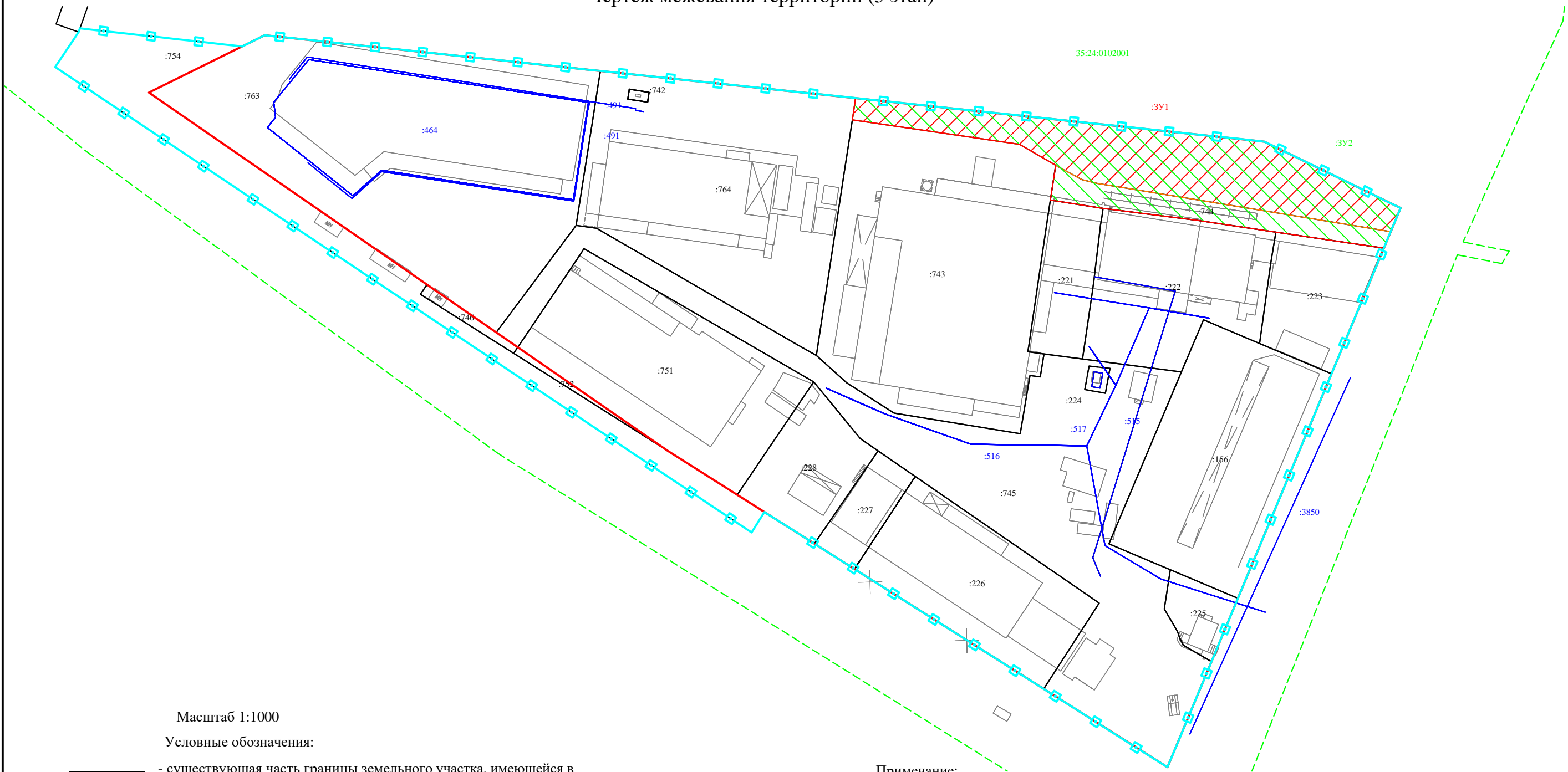
Масштаб 1:1000

Условные обозначения:

- 1 - характерная точка границы, сведения о которой позволяют однозначно определить её положение на местности
- (red line) - вновь образованная часть границы, сведения о которой достаточны для определения её местоположения
- (black line) - существующая часть границы, имеющиеся в ЕГРН сведения о которой достаточны для определения её местоположения
- :172 - обозначение земельного участка
- :770 - обозначение исходного земельного участка
- :Т/п1 - обозначение территории, включаемой в состав земельного участка, из земель, государственная собственность на которые не разграничена

						22-11/2013			
						Проект межевания территории квартала, ограниченного Белозерским шоссе-улицей Александра Клубова-улицей Луначарского			
Изм.	Кол.уч.	Лист.	№ док.	Подпись	Дата	Проект межевания территории	Стадия	Лист	Листов
Выполнил									
Директор	Суконкин	СЮ							
						Чертеж земельных участков и их частей (4 этап) М 1:1000	ООО "АПБ-основа"		

Чертеж межевания территории (5 этап)

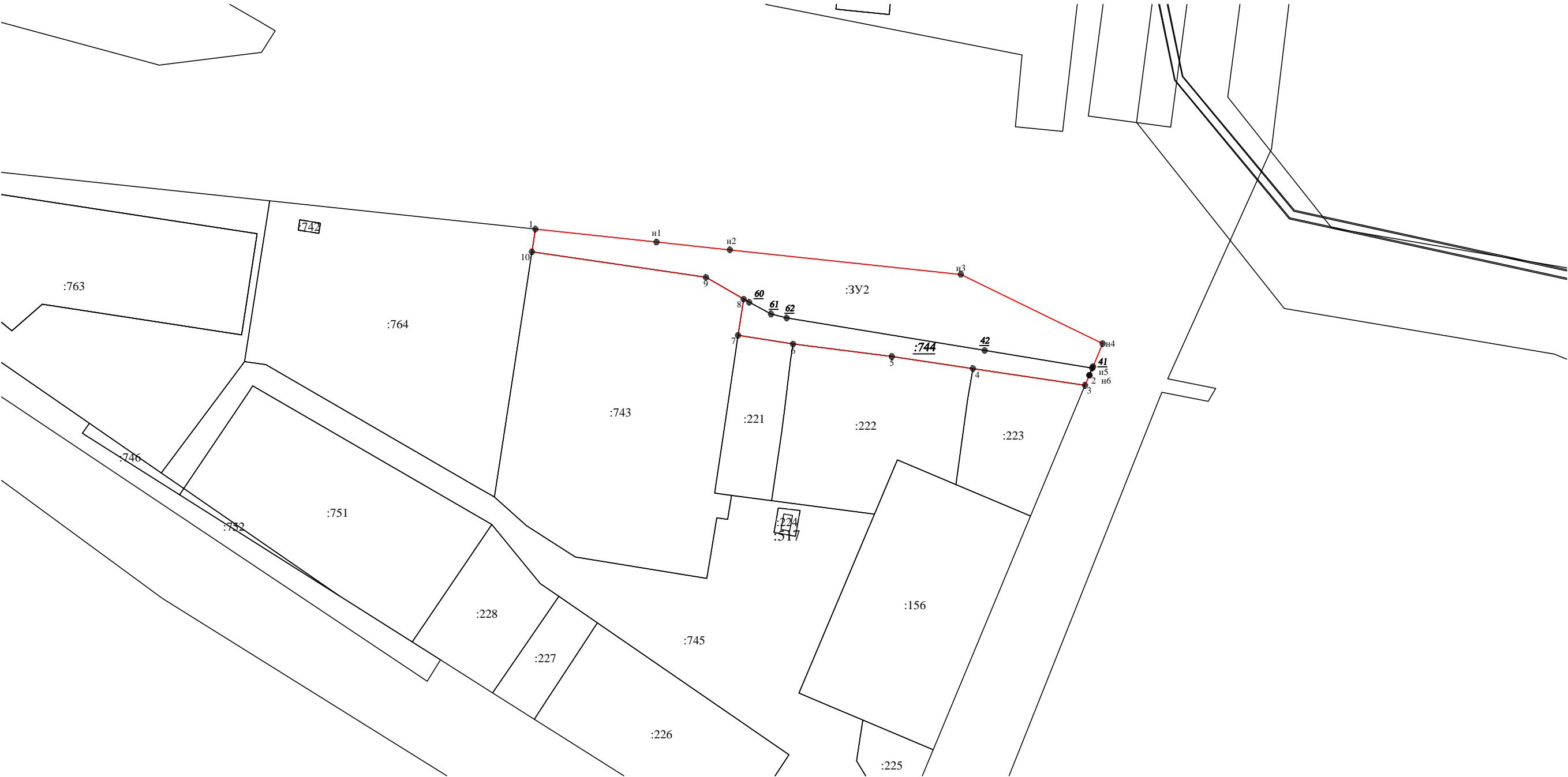


- Масштаб 1:1000
- Условные обозначения:
- существующая часть границы земельного участка, имеющейся в ЕГРН сведения о которой достаточны для определения её местоположения
  - границы проекта межевания
  - - - граница кадастрового квартала
  - 35:24:0102001 - обозначение кадастрового квартала
  - :230 - кадастровый номер земельного участка, сведения о котором содержатся в ЕГРН
  - - - красные линии застройки
  - - - вновь образованная часть границы, сведения о которой достаточны для определения ее местоположения
  - :744 - обозначение исходного земельного участка, прекращающего свое существование
  - :464 - кадастровый номер объекта капитального строительства, сведения о котором содержатся в ЕГРН
  - существующая часть границы объекта капитального строительства, имеющейся в ЕГРН сведения о которой достаточны для определения её местоположения
  - :3Y1 - обозначение земельного участка :3Y1, образуемого в четвертом этапе
  - :3Y2 - обозначение земельного участка :3Y2, образуемого в пятом этапе

Примечание:  
Территория проекта межевания полностью расположена в границах приаэродромной территории аэродрома гражданской авиации Вологда, установленной приказом Северо-Западного межрегионального территориального управления воздушного транспорта Федерального агентства воздушного транспорта от 23 января 2020 года № 13-П «Об установлении приаэродромной территории аэродрома гражданской авиации Вологда», а также ориентировочной санитарно-защитной зоне производственной площадки ОАО «Вологодский машиностроительный завод»

						22-11/2013			
						Проект межевания территории квартала, ограниченного Белозерским шоссе-улицей Александра Клубова-улицей Луначарского			
Изм.	Кол.уч.	Лист.	№ док.	Подпись	Дата	Проект межевания территории	Стадия	Лист	Листов
Выполнил									
Директор	Суконкин	СЮ				Чертеж межевания территории (5 этап) М 1:1000	ООО "АПБ-основа"		

Чертеж земельных участков и их частей (5 этап)



Масштаб 1:1000

Условные обозначения:

- 1 - характерная точка границы, сведения о которой позволяют однозначно определить её положение на местности
- (red line) - вновь образованная часть границы, сведения о которой достаточны для определения её местоположения
- (black line) - существующая часть границы, имеющиеся в ЕГРН сведения о которой достаточны для определения её местоположения
- :743 - обозначение земельного участка
- :744 - обозначение исходного земельного участка
- :3У2 - обозначение земельного участка :3У2, образуемого в пятом этапе

						22-11/2013			
						Проект межевания территории квартала, ограниченного Белозерским шоссе-улицей Александра Клубова-улицей Луначарского			
Изм.	Кол.уч.	Лист.	№ док.	Подпись	Дата	Проект межевания территории	Стадия	Лист	Листов
Выполнил									
Директор	Суконкин	СЮ							
						Чертеж земельных участков и их частей (5 этап) М 1:1000	ООО "АПБ-основа"		