

## **ПОСТАНОВЛЕНИЕ АДМИНИСТРАЦИИ ГОРОДА ВОЛОГДЫ ОТ 27 ИЮЛЯ 2018 ГОДА № 894 ОБ ОРГАНИЗАЦИИ РАБОТ ПО РЕКОНСТРУКЦИИ МАГИСТРАЛЬНОЙ ТЕПЛОВОЙ СЕТИ ВОЛОГОДСКОЙ ТЭЦ ПАО «ТГК-2» ПО УЛ. ПРЕДТЕЧЕНСКОЙ**

В соответствии с Федеральным законом от 6 октября 2003 года № 131-ФЗ «Об общих принципах организации местного самоуправления в Российской Федерации» (с последующими изменениями), согласно подпункту 5 части 1 статьи 6 Федерального закона от 27 июля 2010 года № 190-ФЗ «О теплоснабжении» (с последующими изменениями), в целях обеспечения своевременной и качественной подготовки систем теплоснабжения центрального района города к эксплуатации в осенне-зимний период 2018 – 2019 годов, на основании статей 27 и 44 Устава муниципального образования «Город Вологда» ПОСТАНОВЛЯЮ:

1. Согласовать Вологодской ТЭЦ ПАО «ТГК-2» выполнение комплекса работ по ремонту магистральной тепловой сети диаметром 426 мм на проезжей части в районе перекрестка улиц Герцена и Предтеченской города Вологды.
2. Рекомендовать Вологодской ТЭЦ ПАО «ТГК-2»:
  - 2.1. Разработать и согласовать в установленном порядке с Департаментом городского хозяйства Администрации города Вологды, Отделом ГИБДД УМВД по городу Вологде схему организации дорожного движения транспорта в районе перекрестка улиц Герцена и Предтеченской на период проведения ремонтных работ (далее - схема).
  - 2.2. Закрыть движение транспортных средств на автомобильной дороге общего пользования местного значения в районе перекрестка улиц Герцена и Предтеченской (далее – автомобильная дорога) в период с 23.00 17 августа 2018 года до 06.00 20 августа 2018 года.
  - 2.3. До начала ремонтных работ проинформировать через средства массовой информации граждан и организации о сроках закрытия движения транспорта в районе перекрестка улиц Герцена и Предтеченской и изменении направлений транспортных потоков, а также о возможных маршрутах объездов.
  - 2.4. Установить технические средства организации дорожного движения в соответствии с согласованной схемой.
3. Административному департаменту Администрации города Вологды организовать взаимодействие с ГИБДД УМВД по городу Вологде по вопросу обеспечения регулирования движения транспорта и пешеходов в местах проведения работ.
4. Рекомендовать Отделу ГИБДД УМВД по городу Вологде обеспечить регулирование движения транспорта и пешеходов в местах проведения работ.
5. Контроль за исполнением постановления возложить на Департамент городского хозяйства Администрации города Вологды.
6. Настоящее постановление подлежит официальному опубликованию в газете «Вологодские новости», размещению на официальном сайте Администрации города Вологды в информационно-телекоммуникационной сети «Интернет».

Мэр города Вологда С.А. ВОРОПАНОВ

## **ПОСТАНОВЛЕНИЕ АДМИНИСТРАЦИИ ГОРОДА ВОЛОГДЫ ОТ 03 АВГУСТА 2018 ГОДА № 914 О ВНЕСЕНИИ ИЗМЕНЕНИЙ В ПЕРЕЧЕНЬ МУНИЦИПАЛЬНЫХ УЧРЕЖДЕНИЙ, ПОДВЕДОМСТВЕННЫХ УПРАВЛЕНИЮ КУЛЬТУРЫ И ИСТОРИКО- КУЛЬТУРНОГО НАСЛЕДИЯ АДМИНИСТРАЦИИ ГОРОДА ВОЛОГДЫ**

В соответствии с постановлением Администрации города Вологды от 02 апреля 2018 года № 348 «О реорганизации муниципального автономного учреждения культуры «Дом культуры «Речник» путем присоединения к нему муниципального автономного учреждения культуры «Центр народных художественных промыслов и ремесел «Резной Палисад», на основании статей 27, 44 Устава муниципального образования «Город Вологда» ПОСТАНОВЛЯЮ:

1. Внести в Перечень муниципальных учреждений, подведомственных Управлению культуры и историко-культурного наследия Администрации города Вологды, утвержденный постановлением Главы города Вологды от 14 декабря 2009 года № 6734 (с последующими изменениями), следующие изменения:
  - 1.1. Пункт 7 исключить.
  - 1.2. Пункты 8-17 считать пунктами 7-16 соответственно.
2. Настоящее постановление подлежит официальному опубликованию в газете «Вологодские новости» и размещению на официальном сайте Администрации города Вологды в информационно-телекоммуникационной сети «Интернет».

Мэр города Вологда С.А. ВОРОПАНОВ

## **ПОСТАНОВЛЕНИЕ АДМИНИСТРАЦИИ ГОРОДА ВОЛОГДЫ ОТ 06 АВГУСТА 2018 ГОДА № 917 О ВНЕСЕНИИ ИЗМЕНЕНИЙ В ОТДЕЛЬНЫЕ МУНИЦИПАЛЬНЫЕ ПРАВОВЫЕ АКТЫ**

На основании статей 27, 44 Устава муниципального образования «Город Вологда» ПОСТАНОВЛЯЮ:

1. Внести изменения в постановление Администрации города Вологды от 30 марта 2015 года № 2248 «Об утверждении административного регламента по предоставлению муниципальной услуги по выдаче разрешений на отклонение от предельных параметров разрешенного строительства, реконструкции объектов капитального строительства на территории муниципального образования «Город Вологда» (с последующими изменениями), заменив в названии, пункте 1 слово «выдача» словом «предоставлению».
2. Внести в административный регламент по предоставлению муниципальной услуги по выдаче разрешений на отклонение от предельных параметров разрешенного строительства, реконструкции объектов капитального строительства на территории муниципального образования «Город Вологда», утвержденный постановлением Администрации города Вологды от 30 марта 2015 года № 2248 (с последующими изменениями), следующие изменения:
  - 2.1. В названии, пунктах 1.1, 2.1, абзаце шестом подпункта 2.4.1, пункте 2.16, подпункте 3.4.2, грифе приложений № 1 и № 2 слово «выдача» в соответствующих падежах заменить словом «предоставление» в соответствующих падежах.
  - 2.2. Абзацы второй - пятый подпункта 2.4.1, подпункты 3.4.1.1, 3.4.1.2, 3.4.3, приложение № 1 после слов «публичные слушания» в соответствующих падежах дополнить словами «или общественные обсуждения» в соответствующих падежах.
  - 2.3. Абзац девятый пункта 2.5 изложить в следующей редакции:  
«решение Вологодской городской Думы от 28 июня 2018 года № 1565 «Об утверждении Положения о порядке организации и проведения в муниципальном образовании «Город Вологда» общественных обсуждений или публичных слушаний в случаях, предусмотренных Градостроительным кодексом Российской Федерации»».
  - 2.4. Подпункт 3.4.2 изложить в следующей редакции:  
«3.4.2. Проект решения о предоставлении разрешения подлежит рассмотрению на общественных обсуждениях или публичных слушаниях, проводимых в порядке, установленном статьей 5.1 Градостроительного кодекса Российской Федерации, с учетом положений статьи 39 Градостроительного кодекса Российской Федерации и решения Вологодской городской Думы от 28 июня 2018 года № 1565 «Об утверждении Положения о порядке организации и проведения в муниципальном образовании «Город Вологда» общественных обсуждений или публичных слушаний в случаях, предусмотренных Градостроительным кодексом Российской Федерации»».
3. Внести в постановление Администрации города Вологды от 8 мая 2015 года № 3377 «Об утверждении административного регламента по предоставлению муниципальной услуги по выдаче разрешений на условно разрешенный вид использования земельного участка или объекта капитального строительства на территории муниципального образования «Город Вологда» (с последующими изменениями), следующие изменения:

- 3.1. В названии, пункте 1 слово «выдача» заменить словом «предоставлению».
- 3.2. Пункт 2 исключить.
- 3.3. Пункты 3, 4 считать пунктами 2, 3 соответственно.
4. Внести в административный регламент по предоставлению муниципальной услуги по выдаче разрешений на условно разрешенный вид использования земельного участка или объекта капитального строительства на территории муниципального образования «Город Вологда», утвержденный постановлением Администрации города Вологды от 8 мая 2015 года № 3377 (с последующими изменениями), следующие изменения:
  - 4.1. В названии, пунктах 1.1, 2.1, абзаце шестом подпункта 2.4.1, пункте 2.16, подпункте 3.4.2, в грифе приложений № 1 и № 2 слово «выдача» в соответствующих падежах заменить словом «предоставление» в соответствующих падежах.
  - 4.2. Подпункты 2.4.1, 3.4.1.1, абзацы первый - третий подпункта 3.4.1.2, подпункты 3.4.3, 3.4.4, приложение № 1 после слов «публичные слушания» в соответствующих падежах дополнить словами «или общественные обсуждения» в соответствующих падежах.
  - 4.3. Абзац девятый пункта 2.5 изложить в следующей редакции:  
«решение Вологодской городской Думы от 28 июня 2018 года № 1565 «Об утверждении Положения о порядке организации и проведения в муниципальном образовании «Город Вологда» общественных обсуждений или публичных слушаний в случаях, предусмотренных Градостроительным кодексом Российской Федерации»».
  - 4.4. Подпункт 3.4.2 изложить в следующей редакции:  
«3.4.2. Проект решения о предоставлении разрешения подлежит рассмотрению на общественных обсуждениях или публичных слушаниях, проводимых в порядке, установленном статьей 5.1 Градостроительного кодекса Российской Федерации, с учетом положений статьи 39 Градостроительного кодекса Российской Федерации и решения Вологодской городской Думы от 28 июня 2018 года № 1565 «Об утверждении Положения о порядке организации и проведения в муниципальном образовании «Город Вологда» общественных обсуждений или публичных слушаний в случаях, предусмотренных Градостроительным кодексом Российской Федерации»».
5. Настоящее постановление подлежит официальному опубликованию в газете «Вологодские новости» и размещению на официальном сайте Администрации города Вологды в информационно-телекоммуникационной сети «Интернет».

Мэр города Вологда С.А. ВОРОПАНОВ

## **ПОСТАНОВЛЕНИЕ АДМИНИСТРАЦИИ ГОРОДА ВОЛОГДЫ ОТ 06 АВГУСТА 2018 ГОДА № 918 О ВНЕСЕНИИ ИЗМЕНЕНИЙ В ПОРЯДОК ВЫДАЧИ ПАСПОРТА ФАСАДА ОБЪЕКТА КАПИТАЛЬНОГО СТРОИТЕЛЬСТВА, РАСПОЛОЖЕННОГО НА ТЕРРИТОРИИ МУНИЦИПАЛЬНОГО ОБРАЗОВАНИЯ «ГОРОД ВОЛОГДА», ЕГО ИЗМЕНЕНИЯ ИЛИ ОТМЕНЫ**

На основании статей 27, 44 Устава муниципального образования «Город Вологда» ПОСТАНОВЛЯЮ:

1. Внести в Порядок выдачи паспорта фасада объекта капитального строительства, расположенного на территории муниципального образования «Город Вологда», его изменения или отмены, утвержденный постановлением Администрации города Вологды от 31 декабря 2014 года № 10721 (с последующими изменениями), следующие изменения:
  - 1.1. В пункте 1.2 раздела 1 слова «отнесенные к объектам культурного наследия или» исключить.
  - 1.2. В разделе 2:
    - 1.2.1. Пункт 2.3 дополнить новым абзацем седьмым следующего содержания:  
«б) заключение, выданное органом исполнительной государственной власти Вологодской области, уполномоченным в области сохранения, использования, популяризации и государственной охраны объектов культурного наследия, на объект капитального строительства, расположенный в границах зон охраны объектов культурного наследия.»
    - 1.2.2. Пункт 2.5 дополнить абзацами следующего содержания:  
«3) получение заключения, выданного органом исполнительной государственной власти Вологодской области, уполномоченным в области сохранения, использования, популяризации и государственной охраны объектов культурного наследия, на объект капитального строительства, расположенный в границах зон охраны объектов культурного наследия, в котором не рекомендуется к утверждению представленный паспорт фасада объекта.Возврат заявителю паспорта фасада объекта капитального строительства на доработку осуществляется при несоответствии представленного цветового и объемно-планировочного решения фасада объекта капитального строительства требованиям Правил благоустройства муниципального образования «Город Вологда», утвержденных решением Вологодской городской Думы от 02 апреля 2007 года № 392 (с последующими изменениями).»
    - 1.2.3. В пункте 2.6:  
слова «для отказа в утверждении и (или) выдаче паспорта фасада объекта капитального строительства» заменить словами «для отказа в утверждении и (или) выдаче паспорта фасада объекта капитального строительства, возврата паспорта фасада объекта капитального строительства»;
    - слова «об отказе в утверждении и (или) выдаче паспорта фасада объекта капитального строительства с указанием оснований отказа» заменить словами «об отказе в утверждении и (или) выдаче паспорта фасада объекта капитального строительства, возврата паспорта фасада объекта капитального строительства с указанием оснований отказа (возврата)».
2. Настоящее постановление подлежит официальному опубликованию в газете «Вологодские новости», размещению на официальном сайте Администрации города Вологды в информационно-телекоммуникационной сети «Интернет».

Мэр города Вологда С.А. ВОРОПАНОВ

## **ПОСТАНОВЛЕНИЕ АДМИНИСТРАЦИИ ГОРОДА ВОЛОГДЫ ОТ 06 АВГУСТА 2018 ГОДА № 921 ОБ УТВЕРЖДЕНИИ ПРОЕКТА МЕЖЕВАНИЯ ТЕРРИТОРИИ ЖИЛОЙ ЗАСТРОЙКИ МКР. ЛУКЪЯНОВО В ГРАНИЦАХ КВАРТАЛА, ОГРАНИЧЕННОГО УЛИЦЕЙ ПОЛЕВОЙ И ПЕРЕУЛКОМ ЛЕТНИМ В ГОРОДЕ ВОЛОГДЕ, ДЛЯ РАЗМЕЩЕНИЯ ЛИНЕЙНЫХ ОБЪЕКТОВ**

Руководствуясь постановлением Администрации города Вологды от 07 мая 2018 года № 499 «О подготовке проекта межевания территории жилой застройки мкр. Лукьяново в границах квартала, ограниченного улицей Полевой и переулком Летним в городе Вологде, для размещения линейных объектов», статьями 43, 45, 46 Градостроительного кодекса Российской Федерации, решением Вологодской городской Думы от 30 июня 2005 года № 275 «О разграничении полномочий органов местного самоуправления муниципального образования «Город Вологда» в области градостроительной деятельности» (с последующими изменениями), статьями 27, 44 Устава муниципального образования «Город Вологда», ПОСТАНОВЛЯЮ:

1. Утвердить прилагаемый проект межевания территории жилой застройки мкр. Лукьяново в границах квартала, ограниченного улицей Полевой и переулком Летним в городе Вологде, для размещения линейных объектов.
2. Настоящее постановление подлежит официальному опубликованию в газете «Вологодские новости» и размещению на официальном сайте Администрации города Вологды в информационно-телекоммуникационной сети «Интернет».

Мэр города Вологда С.А. ВОРОПАНОВ

УТВЕРЖДЕН  
постановлением Администрации города Вологды  
от 06.08.2018 № 921

**Проект межевания территории  
жилой застройки мкр. Лукьяново в границах квартала,  
ограниченного улицей Полевой и переулком Летним в  
городе Вологде, для размещения линейных объектов**

Вологда  
2018 г

Содержание

Введение

1. Характеристика образуемых земельных участков
2. Заключительные положения

Схема расположения территории межевания в границах кадастрового квартала  
Чертеж границ образуемых земельных участков

Введение

Проект межевания разработан на территорию в границах кадастровых кварталов 35:24:0101005, 35:24:0101007 для размещения линейных объектов на основании проекта планировки жилой застройки мкр. Лукьяново в границах квартала, ограниченного улицей Полевой и переулком Летним в городе Вологде. Проект подготовлен для определения местоположения границ шести образуемых земельных участков для строительства проездов к существующим земельным участкам.

Для выполнения работ по разработке проекта межевания территории использованы:

- генеральный план городского округа применительно к территории города Вологды, утвержденный решением Вологодской городской Думы от 29 декабря 2014 года № 171 (с последующими изменениями);
- Правила землепользования и застройки города Вологды, утвержденные решением Вологодской городской Думы от 26 июня 2009 года № 72 (с последующими изменениями);
- постановление Администрации города Вологды от 07 мая 2018 года № 499 «О подготовке проекта межевания территории жилой застройки мкр. Лукьяново в границах квартала, ограниченного улицей Полевой и переулком Летним в городе Вологде, для размещения линейных объектов»;
- постановление Администрации города Вологды от 23 мая 2016 года № 550 «Об утверждении проекта планировки территории жилой застройки мкр. Лукьяново в границах квартала, ограниченного улицей Полевой и переулком Летним, в городе Вологде».

Исходные данные для разработки проекта межевания территории:

- материалы съемки с планшетов в масштабе 1:500;
- сведения Единого государственного реестра недвижимости.

Проект межевания территории подготовлен в соответствии с требованиями следующих нормативных документов:

- Градостроительного кодекса Российской Федерации;
- Земельного кодекса Российской Федерации;
- Федерального закона от 25 июня 2002 года № 73-ФЗ «Об объектах культурного наследия (памятниках истории и культуры) народов Российской Федерации» (с последующими изменениями);
- приказа Минэкономразвития России от 01 сентября 2014 года № 540 «Об утверждении классификатора видов разрешенного использования земельных участков» (с последующими изменениями);
- СП 42.13330.2016. Градостроительство. Планировка и застройка городских и сельских поселений. Актуализированная редакция СНиП 2.07.01-89\*;
- постановления Правительства Вологодской области от 28 декабря 2009 года № 2087 «Об утверждении границ зон охраны объектов культурного наследия, расположенных на территории г. Вологды, градостроительных регламентов и режимов использования земель в пределах указанных границ» (с последующими изменениями).

Настоящий проект разработан в масштабах 1:2000 и 1:3000, в государственной системе координат МСК-35 и Балтийской системе высот.

1. Характеристика образуемых земельных участков

Территория проекта межевания располагается в мкр. Лукьяново в границах квартала, ограниченного улицей Полевой и переулком Летним в городе Вологде. С севера, запада и востока расположены территории садоводств, с юга - гаражи и овощехранилища.

Территория межевания расположена в территориальных зонах: Ж-1 «Зона застройки малоэтажными жилыми домами», СХ-2 «Зона садоводства, огородничества», установленных Правилами землепользования и застройки города Вологды, утвержденными решением Вологодской городской Думы от 26 июня 2009 года № 72 (с последующими изменениями).

Красные линии утверждены в составе проекта планировки жилой застройки мкр. Лукьяново в границах квартала, ограниченного улицей Полевой и переулком Летним, в городе Вологде.

Особо охраняемые территории в границах территории, в отношении которой подготовлен проект межевания, отсутствуют. Объектов культурного наследия также нет, частные и публичные сервитуты не установлены.

Проектом межевания территории предусмотрено образование шести земельных участков из земель, государственная собственность на которые не разграничена, для размещения линейных объектов. Основные характеристики образуемых земельных участков приведены в таблице 1.

Разрешенное использование образуемых земельных участков устанавливается в соответствии с приказом Министерства экономического развития Российской Федерации от 01 сентября 2014 года № 540 «Об утверждении классификатора видов разрешенного использования земельных участков» - земельные участки (территории) общего пользования.

Таблица № 1

Характеристика образуемых земельных участков

Обозначение образуемого земельного участка	Проектируемая площадь, кв. м	Вид разрешенного использования	Способ образования
35:24:0000000:3У1	6081	земельные участки (территории) общего пользования	образование из земель, государственная собственность на которые не разграничена
35:24:0000000:3У2	2812	земельные участки (территории) общего пользования	образование из земель, государственная собственность на которые не разграничена
35:24:0101005:3У3	2472	земельные участки (территории) общего пользования	образование из земель, государственная собственность на которые не разграничена
35:24:0101005:3У4	2043	земельные участки (территории) общего пользования	образование из земель, государственная собственность на которые не разграничена
35:24:0101005:3У5	1509	земельные участки (территории) общего пользования	образование из земель, государственная собственность на которые не разграничена
35:24:0000000:3У6	7823	земельные участки (территории) общего пользования	образование из земель, государственная собственность на которые не разграничена

Каталоги координат образуемых земельных участков приведены в таблице 2.

Таблица № 2

Каталог координат характерных точек границ образуемых земельных участков  
Система координат МСК-35 2 зона.

Обозначение характерных точек границ земельных участков	X, м	Y, м
1	2	3
Условный номер: 35:24:0000000:3У1		
1	356860.86	2323755.09
2	356878.50	2324067.02

3	356880.10	2324092.58
4	356880.40	2324097.70
5	356804.51	2324114.73
6	356799.69	2324105.22
7	356817.98	2324096.34
8	356833.95	2324092.77
9	356845.91	2324090.08
10	356864.70	2324085.86
11	356862.59	2324048.95
12	356861.23	2324025.13
13	356860.38	2324010.11
14	356858.38	2323975.09
15	356856.39	2323940.04
16	356855.53	2323925.04
17	356853.54	2323890.01
18	356851.54	2323854.97
19	356850.69	2323839.95
20	356848.69	2323804.94
21	356846.69	2323769.89
22	356846.21	2323754.75

Условный номер: 35:24:0000000:3У2

1	356846.21	2323754.75
2	356846.69	2323769.89
3	356671.39	2323765.70
4	356655.90	2323766.34
5	356651.72	2323751.45
6	356672.73	2323750.75
7	356678.72	2323750.88
1	2	3
8	356678.79	2323751.31
9	356708.05	2323751.78
10	356723.87	2323751.92
11	356724.27	2323753.16
12	356734.88	2323752.94
13	356758.08	2323753.49
14	356759.34	2323752.74
15	356770.43	2323753.00
16	356776.07	2323753.94
17	356786.68	2323754.83
18	356807.58	2323754.88
19	356821.47	2323754.18

Условный номер: 35:24:0101005:3У3

1	356850.69	2323839.95
2	356851.53	2323854.98
3	356828.68	2323854.66
4	356805.83	2323854.32
5	356782.97	2323854.00
6	356760.12	2323853.68
7	356737.26	2323853.36
8	356705.24	2323852.90
9	356689.31	2323852.66
10	356683.47	2323837.57
11	356699.38	2323837.81
12	356711.06	2323837.98
13	356733.92	2323838.30
14	356756.77	2323838.62
15	356779.62	2323838.96
16	356802.48	2323839.28
17	356825.33	2323839.60

Условный номер: 35:24:0101005:3У4

1	356855.53	2323925.04
2	356856.39	2323940.04
3	356833.53	2323939.73
4	356810.68	2323939.40
5	356787.83	2323939.08
6	356764.97	2323938.76

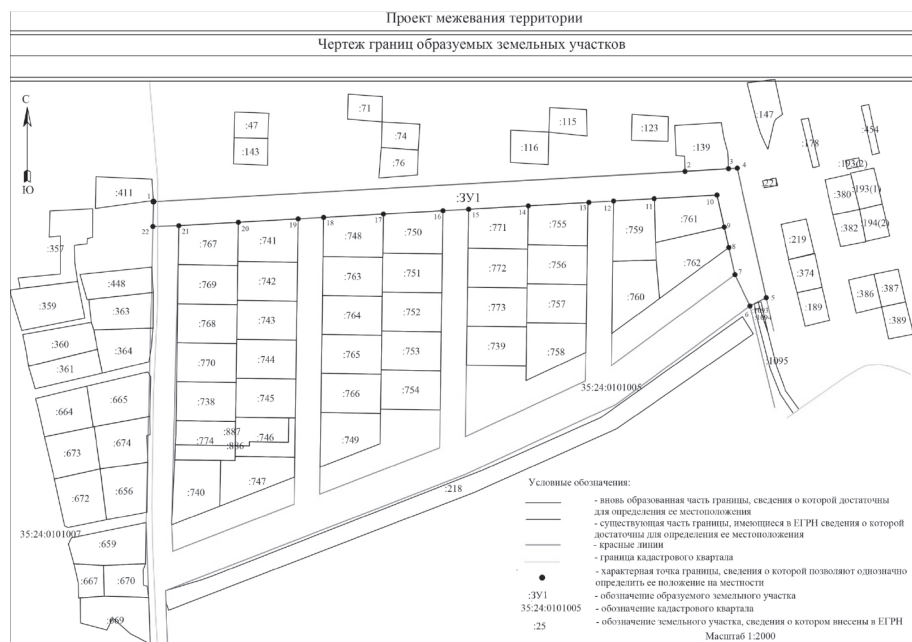
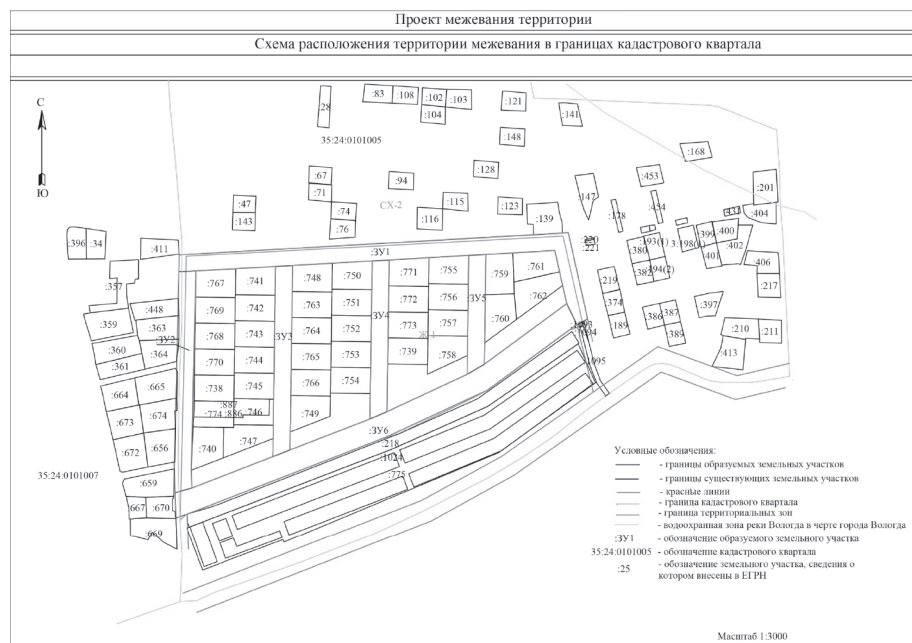


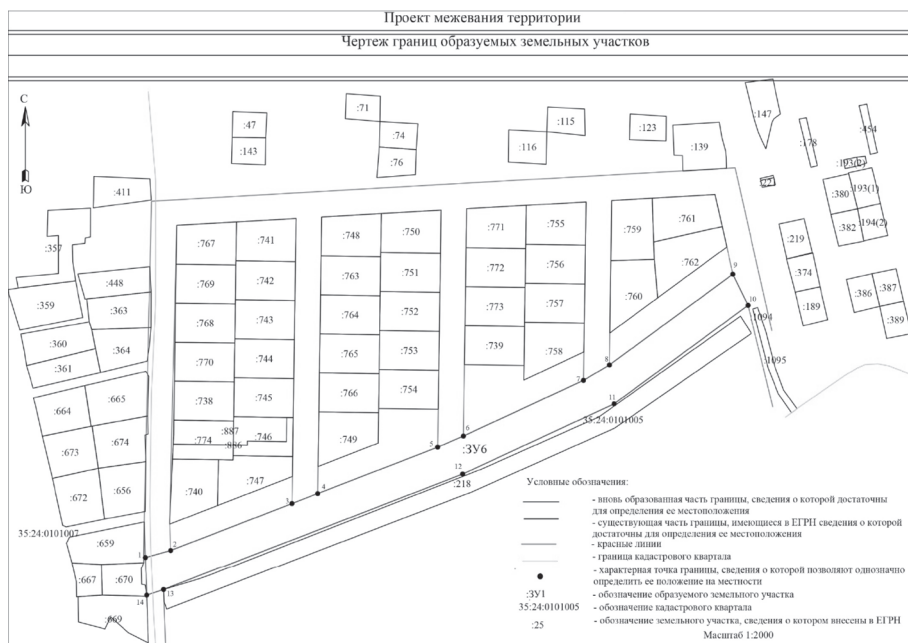
7	356723.01	2323938.15
8	356716.55	2323923.05
9	356738.76	2323923.38
10	356761.61	2323923.70
11	356784.47	2323924.03
12	356807.33	2323924.36
13	356830.19	2323924.68
Условный номер: 35:24:0101005:ЗУ5		
1	356860.38	2324010.12
2	356861.23	2324025.13
3	356825.94	2324024.63
4	356783.48	2324024.03
5	356764.68	2324023.75
6	356755.71	2324008.62
7	356772.35	2324008.87
8	356789.32	2324009.11
9	356812.18	2324009.44
10	356835.03	2324009.76
Условный номер: 35:24:0000000:ЗУ6		
1	356651.72	2323751.45
2	356655.90	2323766.34
3	356683.47	2323837.57
4	356689.31	2323852.66
5	356716.55	2323923.05
6	356723.01	2323938.15
7	356755.71	2324008.62
8	356764.68	2324023.75
9	356817.98	2324096.34
10	356799.69	2324105.22
11	356741.99	2324026.66
12	356700.89	2323938.00
13	356632.83	2323762.14
14	356629.52	2323752.27

Публичные сервитуты не устанавливаются. Линии отступа от красных линий в границах не отражаются, так как на образуемых земельных участках размещение зданий, строений, сооружений проектом планировки территории не предусмотрено. Объекты капитального строительства на образуемых земельных участках отсутствуют.

## 2. Заключительные положения

В результате реализации проекта межевания территории образуется шесть земельных участков, площадью 6081 кв. м, 2812 кв. м, 2472 кв. м, 2043 кв. м, 1509 кв. м, 7823 кв. м, с видом разрешенного использования – земельные участки (территории) общего пользования.





**РАСПОРЯЖЕНИЕ  
НАЧАЛЬНИКА ДЕПАРТАМЕНТА ЭКОНОМИЧЕСКОГО РАЗВИТИЯ  
АДМИНИСТРАЦИИ ГОРОДА ВОЛОГДЫ  
ОТ 31 ИЮЛЯ 2018 ГОДА № 19  
О ВНЕСЕНИИ ИЗМЕНЕНИЙ В ПОСТАНОВЛЕНИЕ  
АДМИНИСТРАЦИИ ГОРОДА ВОЛОГДЫ  
ОТ 21 АПРЕЛЯ 2011 ГОДА № 2031**

В связи с кадровыми изменениями, в соответствии с постановлением Администрации города Вологды от 16 марта 2010 года № 923 «О наделении правом подписания муниципальных правовых актов по отдельным вопросам, отнесенным к полномочиям Администрации города Вологды» (с последующими изменениями), на основании статей 27, 42 Устава муниципального образования «Город Вологда»:

Внести в состав Совета по содействию в вопросах миграционной политики в городе Вологде, утвержденного постановлением Администрации города Вологды от 21 апреля 2011 года № 2031 (с последующими изменениями), следующие изменения:

Ввести в состав:

Берсеневу Надежду Леонидовну, заместителя директора отделения занятости населения по городу Вологде и Вологодскому району КУ ВО «Центр занятости населения Вологодской области» (по согласованию).

Смирнову Юлию Евгеньевну, заместителя начальника Управления информации и общественных связей – начальника отдела по взаимодействию с общественными институтами Управления информации и общественных связей Администрации города Вологды.

Никешичеву Елену Леонидовну, главного специалиста по мониторингу программ социально-экономического развития отдела анализа и прогнозирования Департамента экономического развития Администрации города Вологды, в качестве секретаря Совета.

Вывести из состава Т.А.Маркову, А.Н.Иванова, Е.Н.Шаралову.

2. Настоящее распоряжение подлежит опубликованию в газете «Вологодские новости», размещению на официальном сайте Администрации города Вологды в информационно - телекоммуникационной сети «Интернет».

**Исполняющий обязанности начальника  
Департамента экономического развития  
Администрации города Вологды С.Ю. Пахнина**

**ИЗВЕЩЕНИЕ  
О ПРОВЕДЕНИИ ОТКРЫТЫХ АУКЦИОНОВ № 1543/3 -1555/3**

Организатор аукционов: Департамент имущественных отношений Администрации города Вологды (далее – Департамент). Адрес местонахождения: город Вологда, ул. Ленина, д. 2, официальный сайт: [www.vologda-portal.ru](http://www.vologda-portal.ru), электронный адрес: [torgi@vologda-portal.ru](mailto:torgi@vologda-portal.ru); факс: 72-33-09; телефон 72-17-40, контактное лицо:– Каримова Е.Р., Перова Е.В., телефон 72-36-64, контактное лицо:– Осовская И.А.

Форма аукциона: открытый аукцион по составу участников и по форме подачи предложений о цене.

**Аукцион № 1543/3**

Предмет аукциона: продажа земельного участка для целей, не связанных со строительством -ведения садоводства (огородничества).

Аукцион по продаже земельного участка проводится на основании распоряжения начальника Департамента имущественных отношений Администрации города Вологды от 02 апреля 2018 года № 347 «О проведении аукциона по продаже земельного участка с кадастровым номером 35:24:0302013:29 в садоводческом товариществе «Железнодорожник».

Срок подачи (приема) заявок:

- начало подачи заявок 09 августа 2018 года в 8 час.00 мин.

- окончание подачи заявок 26 сентября 2018 года в 17 час. 00 мин.

Место и порядок приема заявок: заявки на участие в аукционе принимаются по адресу: г. Вологда, ул. Ленина, дом 2, каб. № 75, в рабочие дни с 8 час. 00 мин. до 12 час. 30 мин. и с 13 час. 30 мин. до 17 час. 00 мин. (в предпраздничные до 16 час. 00 мин.)

Разъяснения по вопросам участия в аукционе можно получить по вышеуказанному месту и времени приема заявок. Лицо, желающее участвовать в аукционе, вправе по письменному запросу получить копию кадастрового паспорта, информационное сообщение об аукционе.

Дата, время и место определения участников аукциона: 27 сентября 2018 года в 14 час. 00 мин. по месту приема заявок.

Заявитель становится участником аукциона с даты подписания организатором аукциона протокола рассмотрения заявок.

Место, дата и время проведения аукциона: г. Вологда, ул. Ленина, дом 2, каб.38, 02 октября 2018 года в 08 час.30 мин.

Осмотр объекта (земельного участка) на местности проводится самостоятельно в любое время. Осмотр совместно с представителем Департамента возможен в рабочие дни с 8 час.00 мин. до 12 час. 30 мин. и 13 час. 30 мин. до 17 час. 00 мин. после предварительного согласования времени осмотра

Объект аукциона: земельный участок, находящийся в собственности муниципального образования «Город Вологда», площадью 752 кв.м, кадастровый номер 35:24:0302013:29, местоположение: Вологодская область, город Вологда, садоводческое товарищество «Железнодорожник» улица № 5 со стороны деревни Доронино, участок 4.

Категория земель: земли населенных пунктов.

Разрешенное использование (назначение): для садово-огороднической деятельности.

Ограничения (обременения): отсутствуют.

Земельный участок свободен от объектов капитального строительства и объектов культурного наследия.

Начальная цена: 31 066 руб.

Шаг аукциона (величина повышения объявленной цены): 900 руб.

Размер задатка: 31 066 руб.

**Аукцион № 1544/з**

Предмет аукциона: продажа земельного участка для целей, не связанных со строительством (для ведения садоводства).

Аукцион по продаже земельного участка проводится на основании распоряжения начальника Департамента имущественных отношений Администрации города Вологды от 02 апреля 2018 года № 346 «О проведении аукциона по продаже земельного участка с кадастровым номером 35:24:0302020:559».

Срок подачи (приема) заявок:

- начало подачи заявок 09 августа 2018 года в 8 час.00 мин.

- окончание подачи заявок 26 сентября 2018 года в 17 час. 00 мин.

Место и порядок приема заявок: заявки на участие в аукционе принимаются по адресу: г. Вологда, ул. Ленина, дом 2, каб. № 75, в рабочие дни с 8 час. 00 мин. до 12 час. 30 мин. и с 13 час. 30 мин. до 17 час. 00 мин. (в предпраздничные до 16 час. 00 мин.)

Разъяснения по вопросам участия в аукционе можно получить по вышеуказанному месту и времени приема заявок. Лицо, желающее участвовать в аукционе, вправе по письменному запросу получить копию кадастрового паспорта, информационное сообщение об аукционе.

Дата, время и место определения участников аукциона: 27 сентября 2018 года в 14 час. 10 мин. по месту приема заявок.

Заявитель становится участником аукциона с даты подписания организатором аукциона протокола рассмотрения заявок.

Место, дата и время проведения аукциона: г. Вологда, ул. Ленина, дом 2, каб.38, 02 октября 2018 года в 09 час.00 мин.

Осмотр объекта (земельного участка) на местности проводится самостоятельно в любое время. Осмотр совместно с представителем Департамента возможен в рабочие дни с 8 час.00 мин. до 12 час. 30 мин. и 13 час. 30 мин. до 17 час. 00 мин. после предварительного согласования времени осмотра.

Объект аукциона: земельный участок, государственная собственность не разграничена, площадью 2732 кв.м, кадастровый номер 35:24:0302020:559, местоположение: Российская Федерация, Вологодская область, муниципальное образование «Город Вологда», город Вологда, территория садоводческого некоммерческого товарищества «Ручеек», участок № 298.

Категория земель: земли населенных пунктов.

Разрешенное использование (назначение): садоводства.

Ограничения (обременения): отсутствуют.

Земельный участок свободен от объектов капитального строительства и объектов культурного наследия.

Начальная цена: 99 029 руб.

Шаг аукциона (величина повышения объявленной цены): 2 970 руб.

Размер задатка: 99 029 руб.

**Аукцион № 1545/з**

Предмет аукциона: продажа земельного участка для ведения садоводства.

Аукцион по продаже земельного участка проводится на основании распоряжения начальника Департамента имущественных отношений Администрации города Вологды от 21 декабря 2017 года № 2080 «О проведении аукциона по продаже земельного участка с кадастровым номером 35:24:0302003:1045 по улице Апрельской, 19».

Срок подачи (приема) заявок:

- начало подачи заявок 09 августа 2018 года в 8 час.00 мин.

- окончание подачи заявок 26 сентября 2018 года в 17 час. 00 мин.

Место и порядок приема заявок: заявки на участие в аукционе принимаются по адресу: г. Вологда, ул. Ленина, дом 2, каб. № 75, в рабочие дни с 8 час. 00 мин. до 12 час. 30 мин. и с 13 час. 30 мин. до 17 час. 00 мин. (в предпраздничные до 16 час. 00 мин.)

Разъяснения по вопросам участия в аукционе можно получить по вышеуказанному месту и времени приема заявок. Лицо, желающее участвовать в аукционе, вправе по письменному запросу получить копию кадастрового паспорта, информационное сообщение об аукционе.

Дата, время и место определения участников аукциона: 27 сентября 2018 года в 14 час. 20 мин. по месту приема заявок.

Заявитель становится участником аукциона с даты подписания организатором аукциона протокола рассмотрения заявок.

Место, дата и время проведения аукциона: г. Вологда, ул. Ленина, дом 2, каб.38, 02 октября 2018 года в 09 час.30 мин.

Осмотр объекта (земельного участка) на местности проводится самостоятельно в любое время. Осмотр совместно с представителем Департамента возможен в рабочие дни с 8 час.00 мин. до 12 час. 30 мин. и 13 час. 30 мин. до 17 час. 00 мин. после предварительного согласования времени осмотра.

Осмотр объекта (земельного участка) на местности проводится самостоятельно в любое время. Осмотр совместно с представителем Департамента возможен в рабочие дни с 8 час.00 мин. до 12 час. 30 мин. и 13 час. 30 мин. до 17 час. 00 мин. после предварительного согласования времени осмотра.

Объект аукциона: земельный участок, государственная собственность не разграничена, площадью 2875 кв.м, кадастровый номер 35:24:0302003:1045, местоположение: Российская Федерация, Вологодская область, муниципальное образование «Город Вологда», город Вологда, улица Апрельская, № 19.

Категория земель: земли населенных пунктов.

Разрешенное использование (назначение): садоводства.

Ограничения (обременения): отсутствуют.

Земельный участок свободен от объектов капитального строительства и объектов культурного наследия.

Начальная цена: 83 083,01 руб.

Шаг аукциона (величина повышения объявленной цены): 2400 руб.

Размер задатка: 83 083,01 руб.

**Аукцион № 1546/з**

Предмет аукциона: продажа земельного участка для ведения садоводства.

Аукцион по продаже земельного участка проводится на основании распоряжения начальника Департамента имущественных отношений Администрации города Вологды от 21 декабря 2017 года № 2081 «О проведении аукциона по продаже земельного участка с кадастровым номером 35:24:0302003:1052 по улице Апрельской, 19а».

Срок подачи (приема) заявок:

- начало подачи заявок 09 августа 2018 года в 8 час.00 мин.

- окончание подачи заявок 26 сентября 2018 года в 17 час. 00 мин.

Место и порядок приема заявок: заявки на участие в аукционе принимаются по адресу: г. Вологда, ул. Ленина, дом 2, каб. № 75, в рабочие дни с 8 час. 00 мин. до 12 час. 30 мин. и с 13 час. 30 мин. до 17 час. 00 мин. (в предпраздничные до 16 час. 00 мин.)

Разъяснения по вопросам участия в аукционе можно получить по вышеуказанному месту и времени приема заявок. Лицо, желающее участвовать в аукционе, вправе по письменному запросу получить копию кадастрового паспорта, информационное сообщение об аукционе.

Дата, время и место определения участников аукциона: 27 сентября 2018 года в 14 час. 30 мин. по месту приема заявок.

Заявитель становится участником аукциона с даты подписания организатором аукциона протокола рассмотрения заявок.

Место, дата и время проведения аукциона: г. Вологда, ул. Ленина, дом 2, каб.38, 02 октября 2018 года в 10 час.00 мин.

Осмотр объекта (земельного участка) на местности проводится самостоятельно в любое время. Осмотр совместно с представителем Департамента возможен в рабочие дни с 8 час.00 мин. до 12 час. 30 мин. и 13 час. 30 мин. до 17 час. 00 мин. после предварительного согласования времени осмотра.

Объект аукциона: земельный участок, государственная собственность не разграничена, площадью 2978 кв.м, кадастровый номер 35:24:0302003:1052, местоположение: Российская Федерация, Вологодская область, муниципальное образование «Город Вологда», город Вологда, улица Апрельская, № 19а.





## 6 ДОКУМЕНТЫ

Объект аукциона: земельный участок, государственная собственность на который не разграничена, площадью 1597 кв.м, кадастровый номер 35:24:0302024:479, местоположение: Российская Федерация, Вологодская область, муниципальное образование «Город Вологда», город Вологда, территория садоводческого товарищества «Чайка», земельный участок № 2506

Категория земель: земли населенных пунктов.

Разрешенное использование (назначение): для садоводства.

Ограничения (обременения): отсутствуют.

Земельный участок свободен от объектов капитального строительства и объектов культурного наследия.

Начальная цена: 51 303 руб.

Шаг аукциона (величина повышения объявленной цены): 1 500 руб.

Размер задатка: 51 303 руб.

### Аукцион № 1553/з

Предмет аукциона: продажа земельного участка для целей не связанных для строительства (для ведения садоводства).

Аукцион по продаже земельного участка проводится на основании распоряжения начальника Департамента имущественных отношений Администрации города Вологды от 31 июля 2018 года № 891 «О проведении аукциона по продаже земельного участка с кадастровым номером 35:24:0203009:236 в садоводческом товариществе «Дружба-3».

Срок подачи (приема) заявок:

- начало подачи заявок 09 августа 2018 года в 8 час.00 мин.

- окончание подачи заявок 26 сентября 2018 года в 17 час. 00 мин.

Место и порядок приема заявок: заявки на участие в аукционе принимаются по адресу: г. Вологда, ул. Ленина, дом 2, каб. № 75, в рабочие дни с 8 час. 00 мин. до 12 час. 30 мин. и с 13 час. 30 мин. до 17 час. 00 мин. (в предпраздничные до 16 час. 00 мин.)

Разъяснения по вопросам участия в аукционе можно получить по вышеуказанному месту и времени приема заявок. Лицо, желающее участвовать в аукционе, вправе по письменному запросу получить копию кадастрового паспорта, информационное сообщение об аукционе.

Дата, время и место определения участников аукциона: 27 сентября 2018 года в 15 час. 40 мин. по месту приема заявок.

Заявитель становится участником аукциона с даты подписания организатором аукциона протокола рассмотрения заявок.

Место, дата и время проведения аукциона: г. Вологда, ул. Ленина, дом 2, каб.38, 02 октября 2018 года в 15 час.00 мин.

Осмотр объекта (земельного участка) на местности проводится самостоятельно в любое время. Осмотр совместно с представителем Департамента возможен в рабочие дни с 8 час.00 мин. до 12 час. 30 мин. и 13 час. 30 мин. до 17 час. 00 мин. после предварительного согласования времени осмотра.

Объект аукциона: земельный участок, находящийся в собственности муниципального образования «Город Вологда», площадью 919 кв.м, кадастровый номер 35:24:0203009:236, местоположение: Вологодская область, город Вологда, садоводческое товарищество «Дружба-3», участок № 13

Категория земель: земли населенных пунктов.

Разрешенное использование (назначение): для садоводства.

Ограничения (обременения): отсутствуют.

Земельный участок свободен от объектов капитального строительства и объектов культурного наследия.

Начальная цена: 42 300 руб.

Шаг аукциона (величина повышения объявленной цены): 1 200 руб.

Размер задатка: 42 300 руб.

### Аукцион № 1554/з

Предмет аукциона: продажа земельного участка для целей не связанных для строительства (для ведения садоводства).

Аукцион по продаже земельного участка проводится на основании распоряжения начальника Департамента имущественных отношений Администрации города Вологды от 01 августа 2018 года № 895 «О проведении аукциона по продаже земельного участка с кадастровым номером 35:24:0203009:234 в садоводческом товариществе «Дружба-3».

Срок подачи (приема) заявок:

- начало подачи заявок 09 августа 2018 года в 8 час.00 мин.

- окончание подачи заявок 26 сентября 2018 года в 17 час. 00 мин.

Место и порядок приема заявок: заявки на участие в аукционе принимаются по адресу: г. Вологда, ул. Ленина, дом 2, каб. № 75, в рабочие дни с 8 час. 00 мин. до 12 час. 30 мин. и с 13 час. 30 мин. до 17 час. 00 мин. (в предпраздничные до 16 час. 00 мин.)

Разъяснения по вопросам участия в аукционе можно получить по вышеуказанному месту и времени приема заявок. Лицо, желающее участвовать в аукционе, вправе по письменному запросу получить копию кадастрового паспорта, информационное сообщение об аукционе.

Дата, время и место определения участников аукциона: 27 сентября 2018 года в 15 час. 50 мин. по месту приема заявок.

Заявитель становится участником аукциона с даты подписания организатором аукциона протокола рассмотрения заявок.

Место, дата и время проведения аукциона: г. Вологда, ул. Ленина, дом 2, каб.38, 02 октября 2018 года в 15 час.30 мин.

Осмотр объекта (земельного участка) на местности проводится самостоятельно в любое время. Осмотр совместно с представителем Департамента возможен в рабочие дни с 8 час.00 мин. до 12 час. 30 мин. и 13 час. 30 мин. до 17 час. 00 мин. после предварительного согласования времени осмотра.

Объект аукциона: земельный участок, находящийся в собственности муниципального образования «Город Вологда», площадью 1015 кв.м, кадастровый номер 35:24:0203009:234, местоположение: Вологодская область, город Вологда, садоводческое товарищество «Дружба-3», участок № 12

Категория земель: земли населенных пунктов.

Разрешенное использование (назначение): для садоводства.

Ограничения (обременения): отсутствуют.

Земельный участок свободен от объектов капитального строительства и объектов культурного наследия.

Начальная цена: 46 700 руб.

Шаг аукциона (величина повышения объявленной цены): 1 400 руб.

Размер задатка: 46 700 руб.

### Аукцион № 1555/з

Предмет аукциона: продажа земельного участка для целей не связанных для строительства (для ведения садоводства).

Аукцион по продаже земельного участка проводится на основании распоряжения начальника Департамента имущественных отношений Администрации города Вологды от 01 августа 2018 года № 896 «О проведении аукциона по продаже земельного участка с кадастровым номером 35:24:0302006:605 в садоводческом товариществе «Педдагог».

Срок подачи (приема) заявок:

- начало подачи заявок 09 августа 2018 года в 8 час.00 мин.

- окончание подачи заявок 26 сентября 2018 года в 17 час. 00 мин.

Место и порядок приема заявок: заявки на участие в аукционе принимаются по адресу: г. Вологда, ул. Ленина, дом 2, каб. № 75, в рабочие дни с 8 час. 00 мин. до 12 час. 30 мин. и с 13 час. 30 мин. до 17 час. 00 мин. (в предпраздничные до 16 час. 00 мин.)

Разъяснения по вопросам участия в аукционе можно получить по вышеуказанному месту и времени приема заявок. Лицо, желающее участвовать в аукционе, вправе по письменному запросу получить копию кадастрового паспорта, информационное сообщение об аукционе.

Дата, время и место определения участников аукциона: 27 сентября 2018 года в 16 час. 00 мин. по месту приема заявок.

Заявитель становится участником аукциона с даты подписания организатором аукциона протокола рассмотрения заявок.

Место, дата и время проведения аукциона: г. Вологда, ул. Ленина, дом 2, каб.38, 02 октября 2018 года в 16 час.00 мин.

Осмотр объекта (земельного участка) на местности проводится самостоятельно в любое время. Осмотр совместно с представителем Департамента возможен в рабочие дни с 8 час.00 мин. до 12 час. 30 мин. и 13 час. 30 мин. до 17 час. 00 мин. после предварительного согласования времени осмотра.

Объект аукциона: земельный участок, находящийся в собственности муниципального образования «Город Вологда», площадью 583 кв.м, кадастровый номер 35:24:0302006:605, местоположение: Вологодская область, город Вологда, садоводческое товарищество «Педагог», участок № 1747

Категория земель: земли населенных пунктов.

Разрешенное использование (назначение): для садоводства.

Ограничения (обременения): отсутствуют.

Земельный участок свободен от объектов капитального строительства и объектов культурного наследия.

Начальная цена: 26 800 руб.

Шаг аукциона (величина повышения объявленной цены): 800 руб.

Размер задатка: 26 800 руб.

Плательщиком по оплате задатка может быть только заявитель. Не допускается перечисление задатка иными лицами. Перечисленные иными, кроме заявителя, лицами денежные средства будут считаться ошибочно перечисленными.

Задаток на участие в аукционе должен поступить на специальный счет (счет организатора торгов) не позднее даты определения участников аукциона

Задатки вносятся на специальный счет (счет организатора торгов):

УФК по Вологодской области (Администрация города Вологды, лицевой сет 05303089990), ИНН 3525064930, КПП 352501001, р/с № 40302810500093000099 в Отделении Вологда г. Вологда, БИК 041909001, Назначение платежа – задаток для участия в аукционе.

Документом, подтверждающим поступление задатка на счет организатора торгов является выписка с этого счета.

Условия участия в аукционе

Участником аукциона может быть физическое лицо, претендующие на заключение договора.

Перечень документов, представляемых претендентами для участия в аукционе:

1. Заявка на участие в аукционе по установленной в извещении форме согласно приложению к извещению с указанием реквизитов счета заявителя для возврата задатка.

2. Копии документов, удостоверяющих личность заявителя.

3. Документы, подтверждающие внесение задатка.

Один заявитель вправе подать только одну заявку на участие в аукционе.

В случае подачи заявки представителем претендента представляется надлежащим образом оформленная доверенность.

Заявитель не допускается к участию в аукционе в следующих случаях:

1. Непредставление необходимых для участия в аукционе документов или представление недостоверных сведений.
2. Непоступление задатка на дату рассмотрения заявок на участие в аукционе.
3. Подача заявки на участие в аукционе лицом, которое в соответствии с Земельным Кодексом и другими федеральными законами не имеет права быть участником конкретного аукциона, покупателем земельного участка или приобрести земельный участок в аренду.
4. Наличие сведений о заявителе, об учредителях (участниках), о членах коллегиальных исполнительных органов заявителя, лицах, исполняющих функции единоличного исполнительного органа заявителя, являющегося юридическим лицом в реестре недобросовестных участников аукциона.

Заявитель имеет право отозвать принятую организатором аукциона заявку до дня окончания срока приема заявок, уведомив об этом в письменном виде организатора аукциона. Организатор аукциона возвращает внесенный задаток заявителю в течение трех рабочих дней со дня поступления уведомления об отзыве заявки. В случае отзыва заявки заявителем позднее дня окончания срока приема заявок задаток возвращается в порядке, установленном для участников аукциона.

Заявителям, признанным участниками аукциона, и заявителям, не допущенным к участию в аукционе, организатор аукциона направляет уведомление о принятых в отношении них решениях не позднее дня, следующего после дня подписания протокола.

Организатор аукциона в течение трех рабочих дней со дня оформления протокола рассмотрения заявок на участие в аукционе возвращает внесенный задаток заявителю, не допущенному к участию в аукционе.

Организатор аукциона в течение трех рабочих дней со дня подписания протокола о результатах аукциона возвращает задаток лицам, участвовавшим в аукционе, но не победившим в нем.

Порядок проведения аукциона

Аукцион проводится в указанное в настоящем извещении время, начинается с оглашения аукционистом наименования, основных характеристик земельного участка и начальной цены земельного участка, «шага аукциона» и порядка проведения аукциона.

Участникам аукциона выдаются пронумерованные карточки, которые они поднимают после оглашения аукционистом начальной цены и каждой очередной цены в случае, если готовы купить земельный участок в соответствии с этой ценой.

Каждую последующую цену аукционист назначает путем увеличения текущей цены на «шаг аукциона». После объявления очередной цены аукционист называет номер карточки участника аукциона, который первым поднял карточку, и указывает на этого участника аукциона. Затем аукционист объявляет следующую цену в соответствии с шагом аукциона.

При отсутствии участников аукциона, готовых приобрести земельный участок в соответствии с названной аукционистом ценой, аукционист повторяет эту цену 3 раза.

Если после трехкратного объявления очередной цены ни один из участников аукциона не поднял карточку, аукцион завершается. Победителем аукциона признается тот участник аукциона, номер карточки которого был назван аукционистом последним.

По завершении аукциона аукционист объявляет о продаже земельного участка, называет цену продажи и номер карточки победителя аукциона.

Порядок определения победителя: победителем аукциона признается участник аукциона, предложивший наибольшую цену за земельный участок. Результаты аукциона оформляются протоколом.

Аукцион признается несостоявшимся:

в случае, если в аукционе участвовал только один участник или при проведении аукциона не присутствовал ни один из участников аукциона, либо в случае, если после трехкратного объявления предложения о начальной цене предмета аукциона не поступило ни одного предложения о цене предмета аукциона, которое предусматривало бы более высокую цену предмета аукциона;

в случае, если на основании результатов рассмотрения заявок на участие в аукционе принято решение об отказе в допуске к участию в аукционе всех заявителей или о допуске к участию в аукционе и признании участником аукциона только одного заявителя.

Порядок заключения договора купли-продажи земельного участка:

Победителю аукциона или единственному принявшему участие в аукционе его участнику направляется три экземпляра подписанного проекта договора купли-продажи земельного участка в десятидневный срок со дня составления протокола о результатах аукциона. При этом цена земельного участка определяется в размере, предложенном победителем аукциона, или в случае заключения указанного договора с единственным принявшим участие в аукционе его участником устанавливается в размере, равном начальной цене предмета аукциона. Не допускается заключение указанного договора ранее чем через десять дней со дня размещения информации о результатах аукциона на официальном сайте Российской Федерации в сети «Интернет».

В случае, если аукцион признан несостоявшимся и только один заявитель признан участником аукциона, либо подана только одна заявка на участие в аукционе и единственная заявка на участие в аукционе и заявитель, подавший указанную заявку, соответствуют всем требованиям и указанным в извещении о проведении аукциона условиям аукциона, организатор аукциона в течении десяти дней со дня подписания протокола рассмотрения заявок на участие в аукционе обязан направить заявителю три экземпляра подписанного проекта договора купли - продажи земельного участка. При этом цена земельного участка определяется в размере, равном начальной цене предмета аукциона.



Задаток, внесенный лицом, признанным победителем аукциона, задаток, внесенный иным лицом, с которым договор купли-продажи земельного участка заключается в соответствии с выше перечисленным порядком, засчитывается в оплату приобретаемого земельного участка. Задатки, внесенные этими лицами, не заключившими в установленном порядке договор купли-продажи земельного участка вследствие уклонения от заключения указанного договора, не возвращаются.

Победитель аукциона; лицо, подавшее единственную заявку на участие в аукционе и признанное участником аукциона; заявитель, признанный единственным участником аукциона, или единственный принявший участие в аукционе участник в течении тридцати дней со дня направления им проекта договора купли-продажи земельного участка должны подписать его и представить в уполномоченный орган.

Сведения о лицах, которые уклонились от заключения договора купли-продажи земельного участка включаются в реестр недобросовестных участников аукциона.

Если договор купли-продажи земельного участка в течение тридцати дней со дня направления победителю аукциона проекта указанного договора не был им подписан и представлен в уполномоченный орган, организатор аукциона предлагает заключить указанный договор иному участнику аукциона, который сделал предпоследнее предложение о цене предмета аукциона, по цене, предложенной победителем аукциона.

В случае, если в течение тридцати дней со дня направления участнику аукциона, который сделал предпоследнее предложение о цене предмета аукциона, проекта договора купли-продажи земельного участка этот участник не представил в уполномоченный орган подписанный им договор, организатор аукциона вправе объявить о проведении повторного аукциона или распорядится земельным участком иным образом в соответствии с Земельным Кодексом.

Условия и сроки платежа победителем: оплата осуществляется одновременно в течение 10 дней с момента подписания договора купли-продажи земельного участка.

Срок принятия решения об отказе в проведении аукциона: организатор аукциона вправе отказаться от проведения аукциона в любое время, но не позднее чем за три дня до наступления даты его проведения. Извещение об отказе в проведении аукциона размещается на официальном сайте организатором аукциона в течении трех дней со дня принятия данного решения. Организатор аукциона в течении трех дней со дня принятия решения об отказе в проведении аукциона обязан известить участников аукциона об отказе в проведении аукциона и возратить его участникам внесенные задатки.

В Департамент имущественных отношений  
Администрации города Вологды

#### ЗАЯВКА НА УЧАСТИЕ В АУКЦИОНЕ

\_\_\_\_\_

\_\_\_\_\_

\_\_\_\_\_

(полное наименование/ФИО, местонахождение/место жительства; ИНН, номер контактного телефона, банковские реквизиты для возврата задатка)

(далее - Заявитель), в лице \_\_\_\_\_,

действующего на основании \_\_\_\_\_,

1. Ознакомившись с информационным сообщением о проведении аукциона по продаже земельного участка \_\_\_\_\_,

(описание объекта аукциона: площадь, кадастровый номер, местоположение)

изучив объект продажи, прошу принять настоящую заявку на участие в аукционе № \_\_\_\_\_.

2. Подавая настоящую заявку на участие в аукционе, подтверждаю, что Заявитель не находится в состоянии реорганизации, ликвидации, банкротства, его деятельность не приостановлена. Гарантирую достоверность сведений, указанных в заявке и приложенных к ней документах, и подтверждаю право организатора аукциона запрашивать в уполномоченных органах и организациях информацию, подтверждающую представленные сведения.

3. Заявитель обязуется соблюдать условия проведения аукциона, предусмотренные извещением о проведении аукциона, Гражданским кодексом РФ, Земельным кодексом РФ.

4. Заявитель осведомлен о состоянии земельного участка, порядке и сроках отзыва настоящей заявки, праве организатора аукциона отказаться от проведения аукциона и согласен с тем, что организатор аукциона не несет ответственности за ущерб, который может быть причинен Заявителю отменой аукциона, если данные действия предусмотрены федеральным законодательством и иными нормативными правовыми актами.

Приложение: документы на \_\_\_\_\_ листах.

Заявитель (его полномочный представитель): \_\_\_\_\_

(подпись) (ФИО)

« \_\_\_\_\_ » \_\_\_\_\_ 201\_\_ г. м.п.

Отметка о принятии заявки: \_\_\_\_\_

(дата, время)

Представитель Департамента имущественных отношений Администрации города Вологды \_\_\_\_\_

(подпись) (ФИО)

Приложение № 2

(проект договора)

#### ДОГОВОР КУПЛИ-ПРОДАЖИ ЗЕМЕЛЬНОГО УЧАСТКА № \_\_\_\_\_

« \_\_\_\_\_ » \_\_\_\_\_ 20\_\_ г. \_\_\_\_\_ г. Вологда

Администрация города Вологды от имени муниципального образования «Город Вологда», именуемая в дальнейшем «Продавец», в лице \_\_\_\_\_, действующего на основании Положения о Департаменте имущественных отношений Администрации города Вологды, и должностного регламента (должностной инструкции) по должности, с одной стороны, и \_\_\_\_\_,

именуем \_\_\_\_\_ в дальнейшем «Покупатель», с другой стороны, вместе именуемые «Стороны», на основании постановления Администрации города Вологды от \_\_\_\_\_ № \_\_\_\_\_ и протокола № \_\_\_\_\_ от \_\_\_\_\_ 20\_\_ года заключили настоящий договор (далее – Договор) о нижеследующем:

1. Предмет Договора

1.1. По настоящему Договору «Продавец» обязуется передать в собственность «Покупателя», а «Покупатель» обязуется принять и оплатить земельный участок \_\_\_\_\_, категория земель: земли населенных пунктов, площадью \_\_\_\_\_ кв. м с кадастровым номером \_\_\_\_\_ с местоположением: \_\_\_\_\_ предназначенный для \_\_\_\_\_.

1.2. «Участок» свободен от объектов недвижимости, ограничений по его использованию не имеется.

1.3. «Продавец» гарантирует, что продаваемый «Участок» не обременен правами третьих лиц, третьи лица не имеют преимущественного права его покупки, право собственности на «Участок» не оспаривается, «Участок» под арестом, запретом отчуждения не находится, «Продавцу» ничего не известно о возможности его изъятия для государственных и иных нужд.

2. Цена Договора и порядок расчетов

2.1. Цена (стоимость) «Участка» установлена в соответствии с протоколом и составляет \_\_\_\_\_ ( \_\_\_\_\_ ) рублей.

2.2. «Покупатель» уплачивает в бюджет города сумму стоимости «Участка» без учета суммы задатка: \_\_\_\_\_ ( \_\_\_\_\_ ) рублей.

2.3. Перечисленный «Покупателем» по условиям аукциона задаток в сумме \_\_\_\_\_ ( \_\_\_\_\_ ) рублей засчитывается в оплату приобретаемого «Участка».

2.4. Оплата «Покупателем» указанной в п.2.2 Договора суммы производится в течение десяти дней со дня подписания настоящего договора в бюджет города Вологды по следующим реквизитам: УФК по Вологодской области (Администрация города Вологды) ИНН 3525064930, КПП 352501001, р/с 40101810700000010002 в Отделение Вологда города Вологды, лицевой счет 04303089990, БИК 041909001, ОКТМО 19701000, КБК \_\_\_\_\_.

Датой оплаты считается дата поступления денежных средств в бюджет города Вологды по указанным реквизитам.

3. Передача Участка и переход права собственности на Участок

3.1. Переход права собственности на «Участок» от «Продавца» к «Покупателю» оформляется после полной оплаты «Участка», в порядке, предусмотренном Договором.

3.2. Право собственности «Покупателя» на «Участок» по Договору возникает после государственной регистрации перехода права собственности в Управлении Федеральной службы государственной регистрации, кадастра и картографии по Вологодской области.

Расходы, связанные с такой регистрацией, в полном объеме несет «Покупатель».

3.3 «Участок» осмотрен, претензий к состоянию «Участка» у Покупателя не имеется. «Участок» передается Продавцом и принимается Покупателем по акту приема-передачи в пятидневный срок с момента его оплаты по Договору.

Покупатель несет расходы по содержанию «Участка» с момента подписания акта приема-передачи.

4. Ответственность сторон

4.1. В случае нарушения установленного пунктом 2.4 настоящего Договора порядка оплаты стоимости «Участка» «Покупатель» уплачивает «Продавцу» неустойку, устанавливаемую в размере одной трехсотой ставки рефинансирования Центрального банка Российской Федерации, действующей на день выполнения денежного обязательства, от неуплаченной суммы за каждый день просрочки.

4.2. При нарушении «Покупателем» денежных обязательств по Договору «Продавец» вправе по своему выбору потребовать полной оплаты «Участка» либо отказаться от исполнения Договора. При отказе от исполнения Договора «Продавец» направляет «Покупателю» уведомление об одностороннем расторжении Договора. В таком случае Договор считается расторгнутым с момента получения уведомления «Покупателем».

4.3. Расторжение Договора по иным основаниям допускается по соглашению «Сторон» или решению суда в соответствии с действующим законодательством.

4.4. Расторжение настоящего Договора не освобождает «Покупателя» от уплаты неустойки в случае, если расторжение произведено вследствие нарушения «Покупателем» своих обязанностей по настоящему Договору.

4.5 Ответственность «Сторон», не урегулированная Договором, устанавливается действующим законодательством Российской Федерации.

4.6. В случае расторжения Договора по вине «Покупателя» средства, внесенные «Покупателем» на счет «Продавца», включая задаток, не возвращаются.

5. Заключительные положения

5.1. Обязанности «Сторон», не урегулированные Договором, устанавливаются в соответствии с действующим законодательством Российской Федерации.

5.2. Все споры и разногласия «Стороны» будут стремиться урегулировать путем переговоров, а если такое урегулирование становится невозможным, то спор подлежит разрешению в судебном порядке.

5.3. В случае расторжения Договора по соглашению «Сторон» Договор прекращает свое действие с момента подписания соответствующего соглашения «Сторонами».

5.4. Последствия расторжения Договора определяются взаимным соглашением его «Сторон» или судом по требованию любой из сторон.

5.5. Настоящий Договор вступает в силу с момента подписания и действует до полного исполнения «Сторонами» обязательств по Договору.

5.6. Настоящий Договор составлен в 3 (трех) экземплярах, имеющих одинаковую юридическую силу, по одному экземпляру – для каждой из «Сторон», третий экземпляр – для Управления Росреестра по Вологодской области.

6. Адреса и банковские реквизиты сторон

«Продавец»  
Администрация города Вологды  
160000, г. Вологда, ул. Каменный мост, д.4  
ИНН/КПП 3525064930/352501001  
р/с 40101810700000010002 в Отделение Вологда,  
г. Вологда,  
БИК 041909001 ОГРН 1033500051683  
т. 721740, 720035

«Покупатель»

\_\_\_\_\_

\_\_\_\_\_

\_\_\_\_\_

\_\_\_\_\_

\_\_\_\_\_

ФИО

м.п.

#### ИНФОРМАЦИОННОЕ СООБЩЕНИЕ

Комиссия, созданная при Административном департаменте Администрации города Вологды, на основании решения Вологодской городской Думы от 2 апреля 2007 года № 387 «О порядке выявления и признания бесхозными брошенных транспортных средств и их изъятия с территории муниципального образования «Город Вологда» (с последующими изменениями), обращается к владельцу:

автомобиля марки ОКА, гос.номер в047не 35, цвета вишня, расположенного на газоне вблизи корпуса № 6 по адресу: ул.Гагарина, 2-А.

В связи с тем, что данное транспортное средство нарушает архитектурный облик города Комиссия обращается к владельцу указанного автомобиля с требованием убрать его до 14 августа 2018 года в места, предназначенные для стоянки, ремонта и (или) хранения транспортных средств.

В случае невыполнения данного требования, брошенное транспортное средство будет эвакуировано.

Контактный телефон: 72-24-00.

#### ИНФОРМАЦИОННОЕ СООБЩЕНИЕ

Администрацией города Вологды утверждены следующие паспорта фасадов объектов капитального строительства, расположенных на территории муниципального образования «Город Вологда»:

Номер	Дата утверждения	Адрес
381н	23.07.2018	ул. Сергея Преминаина, д. 2
382н	02.08.2018	Пошехонское шоссе, д. 14

Утвержденные паспорта фасадов объектов капитального строительства размещены на официальном сайте Администрации города Вологды в информационно-телекоммуникационной сети «Интернет».

Указанная информация и паспорта фасадов направлены Лешуковой Ольге Николаевне на рабочую электронную почту.

#### КАЧЕСТВО ПРЕДОСТАВЛЕНИЯ УСЛУГ РОСРЕЕСТРА В МФЦ: МНЕНИЕ ВОЛОГЖАН

Кадастровая палата по Вологодской области провела анкетирование среди заявителей по вопросам качества предоставления государственных услуг Росреестра в многофункциональных центрах Вологодской области (МФЦ). Вологжанам предлагалось ответить на 12 вопросов, среди которых время ожидания в очереди, комфортность помещения, территориальная доступность, работа специалистов МФЦ. Всего в анкетировании приняли участие 240 человек.

Результаты проведенного исследования показали, что 98% опрошенных высоко оценили работу офиса МФЦ (отличная и хорошая оценки), и в целом остались довольны обслуживанием.

Все принявшие участие в анкетировании отметили корректное поведение специалистов (вежливость, внимательность, профессионализм).

99 % граждан удовлетворены размещением, территориальной доступностью и уровнем комфортности помещения, в котором предоставляется государственная услуга Росреестра.

Большинство заявителей остались довольны небольшим ожиданием в очереди: 45% граждан отметили отсутствие очереди при приеме на оказание государственной услуги, 50% указали, что время ожидания в очереди составило от 5 до 15 минут. Вместе с тем, 8 человек отметили, что время ожидания оказалось более 15 минут, двое - более 30 минут.

Кадастровая палата по Вологодской области активно взаимодействует с МФЦ по вопросам приема и выдачи документов при оказании услуг Росреестра, благодаря чему качество предоставления услуг постоянно улучшается, что подтвердили 66 % респондентов.

Найти ближайший офис МФЦ, узнать график его работы или записаться на прием можно на портале Росреестра (www.gosreestr.ru) с помощью электронного сервиса «Офисы и приемные». Предварительная запись так же доступна на официальном сайте МФЦ Вологодской области (www.mfc35.ru).

Пресс-служба филиала Кадастровой палаты по Вологодской области

**ИЗВЕЩЕНИЕ О ПРОВЕДЕНИИ СОБРАНИЯ О СОГЛАСОВАНИИ МЕСТОПОЛОЖЕНИЯ ГРАНИЦ ЗЕМЕЛЬНОГО УЧАСТКА**

Кадастровым инженером Козыревой Анной Евгеньевной, 160000 Вологодская обл., г. Вологда, ул. Герцена, 16/10, e-mail: diva1008@mail.ru; тел. 8-921-722-02-11; № регистрации в государственном реестре лиц, осуществляющих кадастровую деятельность, 14998; выполняются кадастровые работы в отношении:

- земельного участка с кадастровым 35:24:0302023:176, расположенного по адресу: Вологодская область, г. Вологда, с/тов. «Ручейк», улица 3, участок 25;

- земельного участка с кадастровым 35:24:0302023:177, расположенного по адресу: Вологодская область, г. Вологда, с/тов. «Ручейк», улица 3, участок 27;

Заказчиком кадастровых работ является Голубцов Виктор Александрович, почтовый адрес: Вологодская область, Усть-Кубинский район, с. Устье, ул. Профсоюзная, д. 10, кв. 4, моб. тел.: 8-951-730-43-87.

Собрание по поводу согласования местоположения границы состоится по адресу: Вологодская обл., г. Вологда, ул. Челюскинцев, д. 3, к. 2, оф. 402 «08» сентября 2018г. в 08:30.

С проектом межевого плана земельного участка можно ознакомиться по адресу: Вологодская область, г. Вологда, ул. Челюскинцев, д. 3, к. 2, оф. 402 (ООО «БКР»). Требования о проведении согласования местоположения границ земельных участков на местности принимаются с 08.08.2018г. до 27.08.2018г., обоснованные возражения о местоположении границ земельных участков после ознакомления с проектом межевого плана принимаются с 08.08.2018г. по 08.09.2018г., по адресу: Вологодская область, г. Вологда, ул. Челюскинцев, д. 3, к. 2, оф. 402.

Смежные земельные участки, с правообладателями которых требуется согласовать местоположение границ: 35:24:0000000:50, по адресу: Вологодская обл., г. Вологда, правообладателем которого является с/тов. «Ручейк»; 35:24:0302023:176, по адресу: Вологодская область, г. Вологда, с/тов. «Ручейк», улица 3, участок 25, правообладателем которого является Смирнов Анатолий Николаевич.

При проведении согласования местоположения границ при себе необходимо иметь документ, удостоверяющий личность, а также документы о правах на земельный участок (часть 12 статьи 39, часть 2 статьи 40 Федерального закона от 24 июля 2007 г. № 221-ФЗ «О кадастровой деятельности»).

**ИЗВЕЩЕНИЕ О ПРОВЕДЕНИИ СОБРАНИЯ О СОГЛАСОВАНИИ МЕСТОПОЛОЖЕНИЯ ГРАНИЦЫ ЗЕМЕЛЬНОГО УЧАСТКА**

Кадастровым инженером Павловой Натальей Николаевной, почтовый адрес: 160011, г. Вологда, ул. Герцена, д. 65, кв. 5, e-mail: 506-655@mail.ru, тел.: 8-921-827-32-82, № регистрации в государственном реестре лиц, осуществляющих кадастровую деятельность, 32469, выполняются кадастровые работы в отношении земельных участков с кадастровыми номерами: 35:24:0302019:212, 35:24:0104009:38, 35:24:0104008:217, 35:24:0404004:235, 35:24:0302022:149, 35:24:0302022:150, 35:24:0102005:247, 35:24:0101006:136 расположенных по адресу: Вологодская обл., г. Вологда, с/тов. «Незабудка»; Вологодская обл., г. Вологда, с/тов. «Рассвет-2», участок №43; Вологодская обл., г. Вологда, с/тов. «Майский», участок №173; Вологодская обл., г. Вологда, с/т «Керамик», участок №63; Вологодская обл., г. Вологда, с/тов. «Дружба», участки №117, №118; Вологодская обл., г. Вологда, с/тов. «Прогресс», линия 1, участок 12; Вологодская обл., г. Вологда, с/тов. «Восход». Заказчиками кадастровых работ являются: Шахбазова А.Х. (г. Вологда, ул. Образцова, д. 69, тел.: 8-992-28-823-22), Горбунова Г.В. (г. Вологда, ул. Новгородская, д. 9б, кв. 24, тел.: 8-921-824-99-89), Холмогорова Г.В. (г. Вологда, ул. Пушкинская, д. 43, кв. 10, тел.: 8-921-233-34-27), Смирнова Л.А. (г. Вологда, ул. Костромская, д. 4а, кв. 17б, тел.: 8-921-129-99-53), Прудников А.Ю. (г. Вологда, ул. Судоремонтная, д. 26, кв. 117, тел.: 8-911-538-77-96), Рябкова В.А. (г. Вологда, ул. Залинейная, д. 24, кв. 16, тел.: 8-911-526-91-12), Зуй О.Н. (г. Вологда, ул. Мишкельская, д. 9а, кв. 67, тел.: 8-951-731-58-72). Собрание по поводу согласования местоположения границ состоится по адресу: Вологодская обл., г. Вологда, с/тов. «Незабудка»; г. Вологда, с/тов. «Рассвет-2», участок №43; Вологодская обл., г. Вологда, с/тов. «Майский», участок №173; Вологодская обл., г. Вологда, с/т «Керамик», участок №63; Вологодская обл., г. Вологда, с/тов. «Дружба», участок №117; Вологодская обл., г. Вологда, с/тов. «Прогресс», линия 1, участок 12; Вологодская обл., г. Вологда, с/тов. «Восход», 07 сентября 2018г. в 11 часов 00 минут. С проектами межевых планов земельных участков можно ознакомиться по адресу: г. Вологда, ул. Мальцева, д. 52, оф. 506. Требования о проведении согласования местоположения границ земельных участков на местности принимаются с 08.08.2018 по 06.09.2018г., обоснованные возражения о местоположении границ земельных участков после ознакомления с проектами межевых планов принимаются с 08.08.2018 по 06.09.2018г. по адресу: г. Вологда, ул. Мальцева, д. 52, оф. 506. Смежные земельные участки, с правообладателями которых требуется согласовать местоположение границ: 35:24:0302019:86, 35:24:0104009:59, 35:24:0104008:406, 35:24:0000000:71, 35:24:0302022:132, 35:24:0302022:151, 35:24:0000000:93, 35:24:0102005:192, 35:24:0101006:137 расположены по адресу: Вологодская обл., г. Вологда, Доронино; Вологодская обл., п. Ананьино, г. Вологда; Вологодская обл., г. Вологда, с/тов. «Майский»; Вологодская обл., г. Вологда; Вологодская обл., г. Вологда, с/тов. «Дружба»; Вологодская обл., г. Вологда, с/тов. «Прогресс»; Вологодская обл., г. Вологда, с/тов. «Восход». При проведении согласования местоположения границ при себе необходимо иметь документ, удостоверяющий личность, а также документы о правах на земельный участок (ч. 12 ст. 39, ч. 2 ст. 40 ФЗ от 24.07.2007г. № 221-ФЗ «О кадастровой деятельности»).

**ИЗВЕЩЕНИЕ О ПРОВЕДЕНИИ СОБРАНИЯ О СОГЛАСОВАНИИ МЕСТОПОЛОЖЕНИЯ ГРАНИЦ ЗЕМЕЛЬНОГО УЧАСТКА**

Кадастровым инженером Колосовым Николаем Павловичем, почтовый адрес: 160501, Вологодская обл., г. Вологда, ул. Профсоюзная, д. 26, кв. 2, email: nikolaykolosov@mail.ru, т. 89212359049, реестровый номер 28507, выполняются кадастровые работы в отношении следующих земельных участков с кадастровыми номерами:

1. 35:24:0404008:23, расположенного по адресу Вологодская обл., г. Вологда, с/тов. «Керамик», участок №15. Заказчиком кадастровых работ является Саенко К.А., почтовый адрес: Вологодская обл., г. Вологда, ул. Панкратова, д. 64, кв. 11, т. 89535154139. Собрание по поводу согласования местоположения границ состоится по адресу: Вологодская обл., г. Вологда, с/тов. «Керамик», участок №15 10 сентября 2018 г. в 09 часов 00 минут. Смежные земельные участки, в отношении местоположения границ которых проводится согласование: 35:24:0404008:20 (расположен по адресу: Вологодская обл., г. Вологда, с/тов. «Керамик», участок №13), 35:24:0404008:22 (расположен по адресу: Вологодская обл., г. Вологда, с/тов. «Керамик», участок №30), 35:24:0404008:24 (расположен по адресу: Вологодская обл., г. Вологда, с/тов. «Керамик», участок №17).

2. 35:24:0404003:322, расположенного по адресу Вологодская обл., г. Вологда, с/тов. «Северянин», участок 67. Заказчиком кадастровых работ является Курочкин С.В., почтовый адрес: Вологодская обл., г. Вологда, ул. Ильюшина, д. 5, кв. 30, т. 89115281249. Собрание по поводу согласования местоположения границ состоится по адресу: Вологодская обл., г. Вологда, с/тов. «Северянин», участок №67 10 сентября 2018 г. в 10 часов 00 минут. Смежный земельный участок, в отношении местоположения границ которых проводится согласование: 35:24:0404003:385 (расположен по адресу: Вологодская обл., г. Вологда, с/тов. «Северянин», участок №68).

С проектами межевых планов указанных выше земельных участков можно ознакомиться по адресу: Вологодская обл., г. Вологда, ул. Профсоюзная, д. 26, кв. 2.

Требования о проведении согласования местоположения границ указанных выше земельных участков на местности принимаются в течение 15 дней со дня опубликования данного извещения, обоснованные возражения о местоположении границ земельных участков после ознакомления с проектом межевого плана принимаются в течение 30 дней со дня опубликования данного извещения по адресу: Вологодская обл., г. Вологда, ул. Профсоюзная, д. 26, кв. 2.

При проведении согласования местоположения границ при себе необходимо иметь документ, удостоверяющий личность, а также документы о правах на земельный участок (ч. 12 ст. 39, ч. 2 ст. 40 ФЗ от 24.07.2007 г. № 221-ФЗ «О кадастровой деятельности»).

**ИЗВЕЩЕНИЕ О ПРОВЕДЕНИИ СОБРАНИЯ О СОГЛАСОВАНИИ МЕСТОПОЛОЖЕНИЯ ГРАНИЦ ЗЕМЕЛЬНЫХ УЧАСТКОВ**

Кадастровым инженером Даниловой Натальей Евгеньевной (г. Вологда, ул. Челюскинцев, 47-9, kabinet.35@mail.ru, т. 562-567, №35-13-341, реестровый номер 25545) выполняются кадастровые работы в отношении земельного участка с К№ 35:24:0302018:1152, расположенного: Вологодская обл., г. Вологда, с/т Дружба и земельного участка с К№ 35:24:0302022:490, расположенного по адресу: Вологодская обл., г. Вологда, с/т Дружба, участок № 7.

Заказчиками кадастровых работ являются: Субботин Николай Васильевич (адрес: г. Вологда, ул. Пугачева, д. 69, кв. 69; т. 8-900-53-19-680) и Сапина Марина Вадимовна (адрес: г. Вологда, ул. Дзержинского, д. 35, кв. 86; т. 8-953-523-91-58).

Собрание по поводу согласования местоположения границ состоится 17 сентября 2018г. в 14 часов 00 минут по адресу: г. Вологда, ул. Челюскинцев, 47-9. С проектом межевого плана земельных участков можно ознакомиться по адресу: г. Вологда, ул. Челюскинцев, 47-9. Требования о проведении согласования местоположения границ земельных участков на местности и обоснованные возражения о местоположении границ земельных участков после ознакомления с проектом межевого плана принимаются с 08 августа 2018г. по 17 сентября 2018г. по адресу: г. Вологда, ул. Челюскинцев, 47-9. Смежный земельный участок, с правообладателем которого требуется согласовать местоположение границ: 35:24:0000000:93, расположенный: Вологодская область, г. Вологда. При проведении согласования местоположения границ при себе необходимо иметь документ, удостоверяющий личность, а также документы о правах на земельный участок (часть 12 статьи 39, часть 2 статьи 40 Федерального закона от 24 июля 2007 г. № 221-ФЗ «О кадастровой деятельности»).

**ИЗВЕЩЕНИЕ О ПРОВЕДЕНИИ СОБРАНИЯ О СОГЛАСОВАНИИ МЕСТОПОЛОЖЕНИЯ ГРАНИЦЫ ЗЕМЕЛЬНОГО УЧАСТКА.**

Кадастровым инженером, Волоховой Д.Н., 160035, Вологодская обл., г. Вологда, ул. Фрязиновская, 32-91, т. 89110461064, e-mail: kylerovadn@mail.ru, № регистрации в государственном реестре лиц - 15171, выполняются кадастровые работы в отношении земельного участка с К№ 35:24:0104011:138, расположенного по адресу: г. Вологда, с/т Весна, участок 17

Заказчиком кадастровых работ является Шестакова Екатерина Андреевна, Вологда г, ул. Гоголя, д. 99 кв 74, 89217350572.

Собрание по поводу согласования местоположения границ состоится по адресу: г. Вологда, с/т Весна, участок 17, 11 сентября 2018 г. в 18 часов 00 минут. Смежные земельные участки, с правообладателями которых требуется согласовать местоположение границы: земельный участок с 35:24:0104011:148, расположенный: г. Вологда, с/т Весна.

С проектом межевого плана земельного участка можно ознакомиться по адресу: Вологодская обл., г. Вологда, ул. Фрязиновская, д. 32 кв. 91. Требования о проведении согласования местоположения границ земельных участков на местности принимаются с 9 августа 2018г. по 10 сентября 2018г., обоснованные возражения о местоположении границ земельных участков после ознакомления с проектом межевого плана принимаются с 9 августа 2018г. по 10 сентября 2018г. по вышеуказанному адресу.

При проведении согласования местоположения границ при себе необходимо иметь документ, удостоверяющий личность, а также документы о правах на земельный участок (часть 12 статьи 39, часть 2 статьи 40 Федерального закона от 24.07.2007г. №221-ФЗ «О кадастровой деятельности»).

**ИЗВЕЩЕНИЕ О ПРОВЕДЕНИИ СОБРАНИЯ О СОГЛАСОВАНИИ МЕСТОПОЛОЖЕНИЯ ГРАНИЦ ЗЕМЕЛЬНЫХ УЧАСТКОВ**

Кадастровым инженером Мелёхиным А.Ю. (ООО «Гортехинвентаризация», Вологодская область, г. Вологда, ул. Ленинградская, д. 14, тел. 8 (8172) 33-08-08, e-mail: amel2003@mail.ru, номер регистрации в государственном реестре лиц, осуществляющих кадастровую деятельность: 24307, в отношении земельного участка с кадастровым номером 35:24:0404005:74, расположенного: Вологодская область, г. Вологда, с/тов. Мелиоратор выполняются кадастровые работы по уточнению местоположения границ и площади.

Смежным земельным участком, с правообладателем которого нужно согласовать местоположение границ является земельный участок с кадастровым номером 35:24:0404005:82 (адрес: Вологодская область, г. Вологда, район ГПЗ).

Заказчиком кадастровых работ является Сулова Зинаида Викторовна, Вологодская обл., г. Вологда, ул. Хлюстова, д. 18а, кв. 49, тел. 89211252254.

Собрание заинтересованных лиц по поводу согласования местоположения границы состоится по адресу: Вологодская область, г. Вологда, ул. Ленинградская, д. 14 10 сентября 2018 года с 10:00 до 10:30 часов.

С проектом межевых планов земельных участков можно ознакомиться по вышеуказанному адресу ООО «Гортехинвентаризация» с 8 до 17 часов в рабочие дни в течении 30 дней со дня опубликования данного извещения.

Возражения о проведении межевых планов и требования о проведении согласования местоположения границ земельных участков на местности принимаются после ознакомления с проектом межевого плана в течении 30 дней со дня опубликования данного извещения по вышеуказанному адресу ООО «Гортехинвентаризация».

При проведении согласования местоположения границ при себе необходимо иметь документ, удостоверяющий личность, а также документы о правах на земельный участок (часть 12 статьи 39, часть 2 статьи 40 Федерального закона от 24 июля 2007 г. № 221-ФЗ «О кадастровой деятельности»).

**ИЗВЕЩЕНИЕ О ПРОВЕДЕНИИ СОБРАНИЯ О СОГЛАСОВАНИИ МЕСТОПОЛОЖЕНИЯ ГРАНИЦЫ ЗЕМЕЛЬНОГО УЧАСТКА**

Кадастровым инженером Рубцовой Наталией Васильевной, 160024, г. Вологда, ул. Дальняя, д. 20-г, кв. 166, т. 89212337768, tasha\_rubtsova@mail.ru, квалификационной аттестат №35-11-135, выполняются кадастровые работы в отношении земельного участка с кадастровым номером 35:24:0502005:152, расположенного по адресу: Вологодская область, г. Вологда, ул. Дзержинского, д. 16, находящегося в кадастровом квартале 35:24:0502005.

Заказчиком кадастровых работ является Паримскене Татьяна Сергеевна, проживающая по адресу: г. Вологда, ул. Дзержинского, д. 16; тел. 8-911-502-29-90.

Собрание заинтересованных лиц по поводу согласования местоположения границ состоится по адресу: Вологодская область, г. Вологда, ул. Дзержинского, д. 16 10 сентября 2018г. в 10 часов 00 минут.

С проектом межевого плана земельного участка можно ознакомиться по адресу: г. Вологда, ул. Горького, д. 90б каб. 208. Возражения по проекту межевого плана и требования о проведении согласования местоположения границ земельного участка на местности принимаются с «9» августа 2018г. по «8» сентября 2018г. по адресу: г. Вологда, ул. Горького, д. 90б, каб. 208.

Смежные земельные участки, с правообладателями которых требуется согласовать местоположение границ: К№ 35:24:0502005:111 - Бокарев Александр Юрьевич, расположен по адресу: Вологодская область, г. Вологда, ул. Дзержинского, д. 18.

При проведении согласования местоположения границ при себе необходимо иметь документ, удостоверяющий личность, а также документы о правах на земельный участок.

**ИЗВЕЩЕНИЕ**

Кадастровым инженером Хохловым Александром Андреевичем, kadastr-plus@inbox.ru, 8-921-060-07-70, номер регистрации в государственном реестре лиц, осуществляющих кадастровую деятельность – 26210, выполняются кадастровые работы в отношении земельного участка с кадастровым № 35:24:0503002:3У1, расположенного: Вологодская область, г. Вологда, ул. Великоустюгская, земельный участок №18.

Заказчиком кадастровых работ является Сударева Наталья Михайловна, тел. 89005447786.

Собрание по поводу согласования местоположения границы состоится по адресу: Вологодская область, г. Вологда, ЖСК «Застройщик», участок 37, «9» сентября 2018 г. В 10 ч 00 мин.

С проектом межевого плана земельного участка можно ознакомиться по адресу: Вологодская область, г. Вологда, ЖСК «Застройщик», участок 37.

Смежный земельный участок, с правообладателем которого требуется согласовать местоположение границ: Вологодская обл., г. Вологда, ЖСК «Застройщик», участок 36, КН 35:24:0503002:26.

Требования о проведении согласования местоположения границ земельных участков на местности принимаются с «8» августа 2018 г. по «9» сентября 2018 г., обоснованные возражения о местоположении границ земельных участков после ознакомления с проектом межевого плана принимаются с «8» августа 2018 г. по «9» сентября 2018 г., по адресу: Вологодская область, г. Вологда, ЖСК «Застройщик», участок 37.

При проведении согласования местоположения границ при себе необходимо иметь документ, удостоверяющий личность, а также документы о правах на земельный участок (часть 12 статьи 39, часть 2 статьи 40 Федерального закона от 24 июля 2007 г. № 221-ФЗ «О кадастровой деятельности»).