

ДОКУМЕНТЫ

ПОСТАНОВЛЕНИЕ АДМИНИСТРАЦИИ ГОРОДА ВОЛОГДЫ ОТ 19 МАРТА 2018 ГОДА № 261 О ВНЕСЕНИИ ИЗМЕНЕНИЙ В ПОСТАНОВЛЕНИЕ ГЛАВЫ ГОРОДА ВОЛОГДЫ ОТ 18 ДЕКАБРЯ 2007 ГОДА № 6001

В соответствии со статьей 160.1 Бюджетного кодекса Российской Федерации, на основании статей 27, 44 Устава муниципального образования «Город Вологда» ПОСТАНОВЛЯЮ:

1. Внести в постановление Главы города Вологды от 18 декабря 2007 года № 6001 «Об утверждении Порядка осуществления Администрацией города Вологды и муниципальными учреждениями города Вологды бюджетных полномочий по администрированию доходов бюджета» (с последующими изменениями), следующие изменения:

- 1.1. Наименование изложить в следующей редакции:
«Об утверждении Порядка осуществления бюджетных полномочий главными администраторами доходов бюджета города Вологды».
- 1.2. Пункт 1 изложить в следующей редакции:
«1. Утвердить прилагаемый Порядок осуществления бюджетных полномочий главными администраторами доходов бюджета города Вологды.».
2. Внести изменение в Порядок осуществления Администрацией города Вологды и муниципальными учреждениями города Вологды бюджетных полномочий по администрированию доходов бюджета, утвержденный постановлением Главы города Вологды от 18 декабря 2007 года № 6001 (с последующими изменениями), утвердив его в новой прилагаемой редакции.
3. Настоящее постановление подлежит опубликованию в газете «Вологодские новости» и размещению на официальном сайте Администрации города Вологды в информационно-телекоммуникационной сети «Интернет».

Мэр города Вологды С.А.ВОРОПАНОВ

УТВЕРЖДЕН

постановлением

Главы города Вологды

от 18 декабря 2007 года № 6001

(в редакции постановления Администрации города Вологды

от 19.03.2018 № 261)

Порядок осуществления бюджетных полномочий главными администраторами доходов бюджета города Вологды

1. Настоящий Порядок регулирует отношения по осуществлению бюджетных полномочий главными администраторами доходов бюджета города Вологды (далее - главный администратор, бюджет соответственно).

2. Главные администраторы:
2.1. Формируют перечень подведомственных им администраторов доходов бюджета (далее - администратор).

2.2. Формируют и представляют в Департамент финансов Администрации города Вологды (далее - Департамент) сведения, необходимые для составления финансового плана и (или) проекта бюджета, в том числе:

2.2.1. Расчет к прогнозу кассовых поступлений администрируемых доходов бюджета на очередной финансовый год и плановый период в соответствии с утвержденной методикой прогнозирования поступления администрируемых доходов в бюджет с приложением пояснительной записки и ожидаемой оценки их поступления в текущем финансовом году.

2.2.2. Сведения, установленные Порядком формирования и ведения реестра источников доходов бюджета города Вологды, утвержденным постановлением Администрации города Вологды от 09 ноября 2016 года № 1422.

2.2.3. Иные сведения, необходимые для составления финансового плана и (или) проекта бюджета, по запросам Департамента.

2.3. Формируют и представляют в Департамент сведения, необходимые для составления и ведения кассового плана, в том числе:

2.3.1. Прогноз кассовых поступлений доходов в бюджет на очередной финансовый год по форме, установленной приложением № 6 к Порядку составления и ведения кассового плана города Вологды, утвержденному постановлением Администрации города Вологды от 31 декабря 2014 года № 10713 (с последующими изменениями), (далее - Порядок № 10713) и в сроки, установленные Порядком № 10713.

2.3.2. Прогноз кассовых поступлений доходов в бюджет текущего финансового года с учетом исполнения задания на обеспечение поступления администрируемых доходов в бюджет (далее - задание) в срок до 15 числа последнего месяца текущего квартала.

2.3.3. Сведения о выполнении задания на текущий финансовый год за прошедший месяц с нарастающим итогом с начала года с приложением пояснительной записки о причинах отклонения от доведенного Департаментом задания в срок до 10 числа месяца, следующего за прошедшим.

Сведения, указанные в настоящем подпункте, должны содержать следующую информацию в разрезе каждого администратора и администрируемого доходного источника:

наименование и код классификации доходов бюджета;
сумму задолженности (переплаты), в том числе просроченной по начисленным доходам на начало финансового года;
прогнозный объем кассовых поступлений доходов бюджета за истекший период;
сумму начисленных и фактически поступивших в бюджет администрируемых доходов за истекший период;
сумму задолженности (переплаты), в том числе просроченной по начисленным доходам по состоянию на последнее число прошедшего месяца.

Сведения представляются в рублях. Сведения не предоставляются в случае отсутствия доведенного Департаментом задания на прошедший месяц и фактического поступления доходов в бюджет.

2.3.4. Иные сведения, необходимые для составления и ведения кассового плана, по запросам Департамента.

2.4. Формируют и представляют в Департамент бюджетную отчетность главного администратора по формам и в сроки, установленные законодательством Российской Федерации, Порядком представления и принятия отчетности об исполнении бюджета и бухгалтерской отчетности муниципальных бюджетных и автономных учреждений муниципального образования «Город Вологда», утвержденным постановлением Администрации города Вологды от 24 января 2012 года № 278 (с последующими изменениями), (далее - Порядок № 278).

2.5. Ведут реестр источников доходов бюджета по закрепленным за ними источникам доходов на основании перечня источников доходов бюджетов бюджетной системы Российской Федерации.

2.6. Утверждают методику прогнозирования поступлений администрируемых доходов бюджета (изменения в нее) в соответствии с общими требованиями к такой методике, установленными Правительством Российской Федерации.

2.7. Осуществляют иные бюджетные полномочия, установленные Бюджетным кодексом Российской Федерации и принимаемыми в соответствии с ним нормативными правовыми актами (муниципальными правовыми актами), регулирующими бюджетные правоотношения.

2.8. Исполняют полномочия администраторов в случае, установленном пунктом 3 настоящего Порядка.

3. Главные администраторы, не имеющие подведомственных администраторов, исполняют бюджетные полномочия администратора, установленные Бюджетным кодексом Российской Федерации, в определенном ими порядке.

4. Главные администраторы принимают муниципальные правовые акты о наделении полномочиями подведомственных администраторов и порядке осуществления ими указанных полномочий, которые должны содержать:

4.1. Перечень администрируемых доходов бюджета.

4.2. Положения о наделении администраторов в отношении администрируемых ими доходов бюджета следующими бюджетными полномочиями:

4.2.1. Начисление, учет и контроль за правильностью исчисления, полнотой и своевременностью осуществления платежей в бюджет, пеней и штрафов по ним.

4.2.2. Взыскание задолженности по платежам в бюджет, пеней и штрафов.

4.2.3. Принятие решения о возврате излишне уплаченных (взысканных) платежей в бюджет, пеней и штрафов, а также

процентов за несвоевременное осуществление такого возврата и процентов, начисленных на излишне взысканные суммы, и представление в Управление Федерального казначейства по Вологодской области поручений (сообщений) для осуществления возврата в порядке, установленном Министерством финансов Российской Федерации.

4.2.4. Принятие решения о зачете (уточнении) платежей в бюджет и представление соответствующего уведомления в Управление Федерального казначейства по Вологодской области.

4.2.5. Формирование и представление главному администратору бюджетной отчетности администратора по формам и в сроки, установленные законодательством Российской Федерации, Порядком № 278, а так же иных сведений, необходимых для осуществления полномочий главного администратора.

4.2.6. Предоставление информации, необходимой для уплаты денежных средств физическими и юридическими лицами за муниципальные услуги, а также иных платежей, являющихся источниками формирования доходов бюджетов бюджетной системы Российской Федерации, в Государственную информационную систему о государственных и муниципальных платежах в соответствии с порядком, установленным Федеральным законом от 27 июля 2010 года № 210-ФЗ «Об организации предоставления государственных и муниципальных услуг» (с последующими изменениями).

4.2.7. Принятие решений о признании безнадежной к взысканию задолженности по платежам в бюджет по администрируемым доходам в соответствии с Порядком принятия Администрацией города Вологды, отраслевыми органами Администрации города Вологды, осуществляющими бюджетные полномочия главного администратора, решений о признании безнадежной к взысканию задолженности по платежам в бюджет города Вологды, утвержденным постановлением Администрации города Вологды от 14 июля 2016 года № 831 (с последующими изменениями).

4.2.8. Осуществление иных бюджетных полномочий, установленных Бюджетным кодексом Российской Федерации и принимаемыми в соответствии с ним нормативными правовыми актами (муниципальными правовыми актами), регулирующими бюджетные правоотношения.

4.3. Порядок заполнения (составления) и отражения в бюджетном учете первичных документов по администрируемым доходам.

4.4. Порядок и сроки сверки данных бюджетного учета администрируемых доходов бюджета в соответствии с нормативными правовыми актами Российской Федерации, муниципальными правовыми актами.

4.5. Порядок действий администраторов при уточнении невыясненных поступлений.

4.6. Порядок действий администраторов при принудительном взыскании ими с плательщика платежей в бюджет, пеней и штрафов по ним через судебные органы и (или) через службу судебных приставов в случаях, предусмотренных законодательством Российской Федерации (в том числе определение перечня необходимой для заполнения платежного документа информации, которую необходимо довести до суда и (или) судебного пристава-исполнителя).

4.7. Иные положения, необходимые для реализации полномочий администратора, предусмотренные бюджетным законодательством Российской Федерации.

5. Главные администраторы обеспечивают:

5.1. Своевременное принятие муниципальных правовых актов (внесение изменений в них), указанных в пункте 4 настоящего Порядка, и доведение указанных правовых актов до подведомственных администраторов в срок не позднее 5 рабочих дней со дня их принятия.

5.2. Представление копий муниципальных правовых актов, указанных в подпунктах 4.1, 4.2 пункта 4 настоящего Порядка, в Управление Федерального казначейства по Вологодской области и Департамент в срок не позднее 5 рабочих дней со дня их принятия (внесения изменений в них).

ПОСТАНОВЛЕНИЕ АДМИНИСТРАЦИИ ГОРОДА ВОЛОГДЫ ОТ 19 МАРТА 2018 ГОДА № 262 О ВНЕСЕНИИ ИЗМЕНЕНИЯ В ПОСТАНОВЛЕНИЕ АДМИНИСТРАЦИИ ГОРОДА ВОЛОГДЫ ОТ 30 ДЕКАБРЯ 2016 ГОДА № 1617

Руководствуясь Федеральным законом от 27 июля 2010 года № 210-ФЗ «Об организации предоставления государственных и муниципальных услуг» (с последующими изменениями), статьями 27, 44 Устава муниципального образования «Город Вологда», ПОСТАНОВЛЯЮ:

1. Внести изменение в Перечень муниципальных услуг муниципального образования «Город Вологда», утвержденный постановлением Администрации города Вологды от 30 декабря 2016 года № 1617 (с последующими изменениями), дополнив пункт третий строкой следующего содержания:

	12. Признание молодой семьи участницей основного мероприятия «Обеспечение жильем молодых семей» государственной программы Российской Федерации «Обеспечение доступным и комфортным жильем и коммунальными услугами граждан Российской Федерации»	а, в, г, е, ж, и	нет
--	--	------------------	-----

2. Настоящее постановление подлежит опубликованию в газете «Вологодские новости» и размещению на официальном сайте Администрации города Вологды в информационно-телекоммуникационной сети «Интернет».

Мэр города Вологды С.А.ВОРОПАНОВ

ПОСТАНОВЛЕНИЕ АДМИНИСТРАЦИИ ГОРОДА ВОЛОГДЫ ОТ 19 МАРТА 2018 ГОДА № 265 ОБ УСЛОВИЯХ ПРОДАЖИ ИМУЩЕСТВА

В соответствии с Федеральным законом от 06 октября 2003 года № 131 - ФЗ «Об общих принципах организации местного самоуправления в Российской Федерации» (с последующими изменениями), Федеральным законом от 21 декабря 2001 года № 178 - ФЗ «О приватизации государственного и муниципального имущества» (с последующими изменениями), Порядком управления и распоряжения имуществом, находящимся в муниципальной собственности города Вологды, утвержденным решением Вологодской городской Думы от 27 декабря 2005 года № 393 (с последующими изменениями), Порядком управления муниципальным имуществом, составляющим казну города Вологды, утвержденным постановлением Администрации города Вологды от 20 июля 2010 года № 3770 (с последующими изменениями), на основании статей 27 и 44 Устава муниципального образования «Город Вологда» ПОСТАНОВЛЯЮ:

1. Продать техническое оборудование ТДХ-1В фирмы «Самсунг» путем продажи на аукционе, открытом по форме подачи предложений о цене имущества.

2. Установить начальную цену имущества, указанного в пункте 1 настоящего постановления, 81 060 (восемьдесят одна тысяча шестьдесят) рублей с учетом НДС.

3. Департаменту имущественных отношений Администрации города Вологды:

3.1. Исключить из состава казны города Вологды имущество, указанное в пункте 1 настоящего постановления, с момента его передачи по акту приема-передачи новому собственнику.

3.2. Внести соответствующие изменения в реестр объектов муниципальной собственности города Вологды.

4. Настоящее постановление подлежит опубликованию в газете «Вологодские новости», размещению на официальном сайте Российской Федерации для размещения информации о проведении торгов, на официальном сайте Администрации города Вологды в информационно-телекоммуникационной сети «Интернет».

Мэр города Вологды С.А.ВОРОПАНОВ

**ПОСТАНОВЛЕНИЕ АДМИНИСТРАЦИИ ГОРОДА ВОЛОГДЫ
ОТ 19 МАРТА 2018 ГОДА № 269
ОБ УТВЕРЖДЕНИИ ТЕХНИЧЕСКОГО ЗАДАНИЯ НА КОРРЕКТИРОВКУ
ИНВЕСТИЦИОННОЙ ПРОГРАММЫ МУП ЖКХ «ВОЛОГДАГОРВОДОКАНАЛ»
НА 2013-2015 ГОДЫ С ПРОДЛЕНИЕМ СРОКА ДЕЙСТВИЯ ДО 2023 ГОДА**

В соответствии с Федеральными законами от 6 октября 2003 года № 131-ФЗ «Об общих принципах организации местного самоуправления в Российской Федерации» (с последующими изменениями), от 7 декабря 2011 года № 416-ФЗ «О водоснабжении и водоотведении» (с последующими изменениями), постановлением Правительства Российской Федерации от 29 июля 2013 года № 641 «Об инвестиционных и производственных программах организаций, осуществляющих деятельность в сфере водоснабжения и водоотведения» (с последующими изменениями), на основании статей 27, 44 Устава муниципального образования «Город Вологда» ПОСТАНОВЛЯЮ:

1. Утвердить прилагаемое Техническое задание на корректировку инвестиционной программы МУП ЖКХ «Вологдагорводоканал» на 2013-2015 годы с продлением срока действия до 2023 года.

2. Настоящее постановление подлежит опубликованию в газете «Вологодские новости» и размещению на официальном сайте Администрации города Вологды в информационно-телекоммуникационной сети «Интернет».

Мэр города Вологды С.А. ВОРОПАНОВ

УТВЕРЖДЕНО постановлением
Администрации города Вологды
от 19.03.2018 № 269

**Техническое задание
на корректировку инвестиционной программы
МУП ЖКХ «Вологдагорводоканал»
на 2013-2015 годы с продлением срока действия до 2023 года**

Основание для подготовки технического задания - Федеральный закон от 7 декабря 2011 года № 416-ФЗ «О водоснабжении и водоотведении» (с последующими изменениями), Правила разработки, согласования, утверждения и корректировки инвестиционных программ организаций, осуществляющих горячее водоснабжение, холодное водоснабжение и (или) водоотведение, утвержденные постановлением Правительства Российской Федерации от 29 июля 2013 года № 641 (с последующими изменениями).

Цель технического задания - корректировка инвестиционной программы МУП ЖКХ «Вологдагорводоканал» на 2013-2015 годы с продлением срока действия до 2023 года.

Задачи инвестиционной программы: определение финансовых потребностей с определением источника финансирования и графика реализации необходимых мероприятий по строительству новых объектов, реконструкции и модернизации существующих объектов систем водоснабжения и водоотведения.

Инвестиционной программой необходимо предусмотреть строительство, модернизацию и реконструкцию объектов централизованных систем водоснабжения и водоотведения в целях подключения объектов капитального строительства.

Перечень объектов капитального строительства абонентов, которые необходимо подключить к централизованным системам водоснабжения и водоотведения, приведен в таблице 1.

Плановые значения показателей надежности, качества и энергетической эффективности объектов централизованных систем водоснабжения и водоотведения приведены в таблице 2.

Перечень мероприятий по строительству, модернизации и реконструкции объектов и график реализации плановых мероприятий приведены в таблице 3.

Таблица 1

**Перечень объектов капитального строительства абонентов,
которые необходимо подключить к централизованным
системам водоснабжения и водоотведения**

№ п/п	Адрес объекта	Назначение объекта	Срок подключения объекта, год	Нагрузка в возможных точках подключения, куб. м/час		
				Водоснабжение	Водоотведение	Водоотведение поверхностных сточных вод
1	2	3	4	5	6	7
1	Парковый переулок, 7	Индивидуальный жилой дом	2018	0,042	0,042	
2	ул. Комсомольская, 7	19-квартирный жилой дом со встроенными нежилыми помещениями в подвале	2014	0,630	0,630	
3	ул. Фрязиновская (вблизи дома № 24 по ул. Фрязиновской)	Детский сад	2013	3,620	3,500	
4	ул. Ленинградская, 73А	Реконструкция существующего здания ФГУП «Вологодское» ФСИН России для размещения цеха по розливу соков	2015	1,426	0,695	
5	ул. Ягодная, 18, п. Майский	Индивидуальный жилой дом	2018	0,063		
6	ул. Михаила Поповича, 5	Индивидуальный жилой дом	2015	0,042		
7	ул. Зеленая, 9, 9А	Индивидуальные жилые дома	2014	0,042		
8	ул. Солодунова, 27	Индивидуальный жилой дом	2016	0,010		
9	ул. Комсомольская, 29	Индивидуальный жилой дом	2018		0,042	
10	Грязовецкий переулок, 12	Жилой дом	2018	0,021	0,021	
11	ул. Усадебная, дом № 10, д. Алексин	Индивидуальный жилой дом	2018	0,031	0,031	
12	ул. Усадебная, 12, д. Алексин	Индивидуальный жилой дом	2018	0,031	0,031	
13	ул. Усадебная, 6, д. Алексин	Жилой дом	2016	0,031	0,031	
14	ул. Усадебная, 3, д. Алексин	Жилой дом	2016	0,031	0,031	
15	Грязовецкий переулок, 10	Жилой дом	2018	0,021	0,021	
16	ул. Республиканская, 39	Индивидуальный жилой дом (молитвенный дом)	2016		0,007	
17	Кривой переулок, 30	14-квартирный жилой дом	2018	0,315	0,315	
18	ул. Александра Клубова, 45А	Индивидуальный жилой дом	2016	0,042		
19	ул. Южакова, 33	2-этажный жилой дом	2018		0,010	
20	квартал жилой застройки, ул. Карла Маркса, 31-35	Жилой дом (со встроенными нежилыми помещениями и крышной котельной)	2015	2,226	2,226	
21	ул. Луначарского, 36	Индивидуальный жилой дом	2014	0,042		
22	ул. Александра Клубова, 25	Производственно-складское здание	2018	0,010		
23	ул. Осаново, 14Б	36-квартирный жилой дом	2014		0,580	
24	ул. Ольховая, 61	Индивидуальный жилой дом	2018	0,042		
25	ул. 5-я Садовая, 33	Индивидуальный жилой дом	2018	0,009		
26	ул. 5-я Садовая, 35	Индивидуальный жилой дом	2018	0,009		
27	ул. 5-я Садовая, 36	Индивидуальный жилой дом	2018	0,008		
28	ул. Приграничная, 10, 10А, ул. Инженерная, 22, 22А, 24	Дома для переселения граждан из аварийного жилого фонда	2015	1,926	1,926	
29	ул. Ольховая, 72	Индивидуальный жилой дом	2020	0,005	0,005	
30	ул. Козленская (вблизи дома № 140 по ул. Козленской)	Здание магазина по продаже автомашин и сопутствующих товаров	2015	0,019	0,019	
31	ул. Гагарина, 82 (кадастровый номер 35:24:0401013:76)	Административно-производственный комплекс	2018		0,050	
32	ул. Чехова, 30А	Многоквартирный жилой дом	2015	0,788	0,788	
33	ул. Республиканская, 31	Индивидуальный жилой дом	2015	0,031	0,031	
34	ул. Александра Клубова (вблизи дома № 45 по ул. Маяковского)	Производственное здание	2016	0,150	0,150	
35	ул. Гагарина, 82 (кадастровый номер 35:24:0401013:0240)	Здание с офисными помещениями и кафе на 20 мест	2018	0,149	0,149	
36	Верхний переулок, 47	Индивидуальный жилой дом	2018	0,010	0,010	
37	ул. Зеленая, 6	Индивидуальный жилой дом	2016	0,010	0,010	
38	вблизи ТЦ «Аксон», Окружное шоссе, 18	Поливка растений садового центра	2015	0,0085		
39	ул. Солодунова, 26	Индивидуальный жилой дом	2015	0,021		
40	Верхний переулок, 49	Индивидуальный жилой дом	2018	0,006	0,006	
41	Верхний переулок, 52	Индивидуальный жилой дом	2018	0,010	0,010	
42	Верхний переулок, 54	Индивидуальный жилой дом	2018	0,010	0,010	
43	Говоровский проезд (вблизи дома № 4 по Говоровскому проезду)	Административное здание автостанции	2015		0,019	
44	ул. Воровского, 8	Индивидуальный жилой дом	2018	0,010	0,010	
45	ул. Архангельская (напротив дома № 36 по ул. Маршала Конева)	Здание автосалона	2018	0,040	0,040	
46	ул. Гагарина, 145	Производственное помещение	2018		0,096	
47	ул. Образцова, 82	Индивидуальный жилой дом	2017		0,042	
48	ул. Южакова, 33	Индивидуальный жилой дом	2015	0,010		

№ п/п	Адрес объекта	Назначение объекта	Срок подключения объекта, год	Нагрузка в возможных точках подключения, куб. м/час		
				Водоснабжение	Водоотведение	Водоотведение поверхностных сточных вод
1	2	3	4	5	6	7
49	ул. Республиканская, 35	Индивидуальный жилой дом	2014	0,021	0,021	
50	Заболотный переулок, 46	Индивидуальный жилой дом	2018	0,031		
51	мкр. Ананьино, квартал 21, участок 13	Индивидуальный жилой дом	2018	0,042		
52	Осановский переулок, д. Емельяново, Спасский с/с (вблизи дома № 5 по Осановскому переулку)	Индивидуальный жилой дом	2019		0,010	
53	ул. Залинейная (вблизи дома № 22 по ул. Залинейной)	Автомойка	2019	0,605	0,100	
54	ул. Центральная, д. Ильинское (вблизи дома № 7 по ул. Центральной)	Индивидуальный жилой дом	2018	0,010		
55	Московское шоссе, 16	Два здания Вологодского РЭС	2018	0,158		
56	ул. Октябрьская, с. Молочное (вблизи дома № 37 по ул. Октябрьской)	Индивидуальный жилой дом	2019	0,010	0,010	
57	город Вологда, с/тов. ВРЗ-3 (вблизи дома № 6 по ул. Вологодской)	Жилой дом	2016		0,004	
58	ул. Воровского (вблизи дома № 44 по ул. Воровского)	Административный комплекс	2014	0,016	0,016	
59	ул. Энгельса (ул. Горького, дом № 17)	Индивидуальный жилой дом	2018	0,042	0,042	
60	вблизи ул. Полевой (кадастровый номер 35:24:0101005:751)	6-квартирный жилой дом	2021	0,160	0,160	
61	вблизи ул. Полевой (кадастровый номер 35:24:0101005:747)	6-квартирный жилой дом	2021	0,160	0,160	
62	вблизи ул. Полевой (кадастровый номер 35:24:0101005:740)	6-квартирный жилой дом	2022	0,160	0,160	
63	ул. Полевая (кадастровый номер 35:24:0101005:748)	6-квартирный жилой дом	2022	0,160	0,160	
64	ул. Полевая (кадастровый номер 35:24:0101005:886, 35:24:0101005:887)	10-квартирный жилой дом	2021	0,270	0,270	
65	ул. Полевая (кадастровый номер 35:24:0101005:753)	6-квартирный жилой дом	2022	0,160	0,160	
66	ул. Новая, 2, д. Емельяново	Индивидуальный жилой дом	2018	0,010	0,010	
67	Верхний переулок, 56	Жилой дом	2018	0,021	0,021	
68	ул. Предтеченская, 11	Одноэтажное кирпично-металлическое здание гаражей	2020	0,020	0,020	
69	ул. Строителей, 15А	Индивидуальный жилой дом	2018		0,008	
70	ул. Заречная, 73	Индивидуальный жилой дом	2019	0,010	0,010	
71	ул. Заречная, 23	Индивидуальный жилой дом	2015	0,042	0,042	
72	ул. Мудрова, 30	Здание склада	2015	0,030	0,030	
73	п. Кувшиново, Семеновский с/с (вблизи дома № 13 по Лесному переулку)	Индивидуальный жилой дом	2019	0,021		
74	ул. 8-я Садовая, 17	Индивидуальный жилой дом	2014	0,010		
75	ул. Маршала Конева (вблизи дома № 2 по ул. Маршала Конева)	Павильон по продаже цветов сезонного режима работы (летнегo)	2014	0,030		
76	Окружное шоссе (напротив дома № 87 по ул. Гагарина)	Автоцентр по продаже запасных частей, обслуживания автомобилей и офисных помещений	2019	1,283	1,283	0,126
77	Московское шоссе, 56	Административно-складское здание	2020		0,100	
78	п. Майский (на расстоянии ориентировочно 400 м от п. Майский в сторону с. Молочное)	4 многоквартирных жилых дома	2016, 2017	2,100	2,100	
79	Верхний переулок, 45	2-этажный жилой дом	2018	0,021	0,021	
80	ул. Машиностроительная, 4А	144-квартирный жилой дом	2015	2,700	2,700	
81	Ткацкий переулок (вблизи дома № 17 по Ткацкому переулку)	Индивидуальный жилой дом	2018	0,021	0,021	
82	ул. Путейская (вблизи дома № 96 по ул. Мира)	Административное здание	2015	0,140	0,140	
83	ул. Советская, с. Молочное (вблизи дома № 2 по ул. Советской)	Индивидуальный жилой дом	2018	0,042		
84	ул. Чернышевского, 38	2-квартирный жилой дом	2015	0,050	0,050	
85	Локомотивный переулок, 5	Индивидуальный жилой дом	2018	0,042	0,042	
86	ул. Сухонская, 9	Квартира в 2-х квартирном жилом доме	2017		0,021	
87	ул. Образцова, 23/2	Индивидуальный жилой дом	2014	0,160	0,160	
88	ул. Южакова (вблизи дома № 24 по ул. Южакова)	Административное здание	2016	0,400	0,400	
89	п. Майский (на расстоянии ориентировочно 300 м от п. Майский в сторону с. Молочное)	48-квартирный жилой дом	2018	0,525	0,525	
90	ул. Южная, п. Майский (вблизи дома № 3 по ул. Южной)	Индивидуальный жилой дом	2018	0,031	0,031	
91	ул. Панкратова, 21, 23	Индивидуальный жилой дом	2016	0,042	0,042	
92	ул. Строителей, 14	Объект розничной торговли	2014	0,250	0,250	
93	вблизи переулка Южная Роща, 14А	Индивидуальный жилой дом	2018	0,042	0,042	
94	ул. Трудовая (вблизи дома № 77 по ул. Энгельса)	Овощехранилище	2014	0,033	0,033	
95	Старое шоссе (вблизи дома № 4А по Старому шоссе)	50-квартирный жилой дом	2015	1,625	1,625	
96	ул. Залинейная (вблизи дома № 20 по ул. Залинейной)	50-квартирный 5-этажный жилой дом	2015	1,560	1,560	
97	ул. Кирова, 6	Жилой дом	2018	0,061	0,061	
98	мкр. Доронино, 17 по ГП	Жилой дом	2015	3,813	3,813	
99	ул. Гоголя, 84А	5-квартирный жилой дом	2014	0,125	0,125	
100	ул. Гагарина (вблизи дома № 29 по ул. Гагарина)	Административное здание	2014	0,096	0,096	
101	ул. Заречная, 70	Индивидуальный жилой дом	2015		0,042	
102	ул. Присухоноская (вблизи дома № 60А по ул. Колхозной)	49-квартирный жилой дом	2015	0,854	0,854	
103	ул. Бурмагиных, 34	2-этажный жилой дом	2018		0,042	
104	ул. Бурмагиных, 37	Индивидуальный жилой дом	2018	0,042	0,042	
105	ул. Сергея Преминаина, 4Б	Детское дошкольное учреждение	2014	3,620	3,500	
106	Движенческий переулок (вблизи дома № 12 по Движенческому переулку)	Станция обезжелезивания на сетях питьевого водопровода	2014		1,030	
107	ул. Челюскинцев, 7	Торгово-офисный центр	2015	0,130	0,130	
108	ул. Гоголя, 19	2 жилых двухэтажных многоквартирных дома	2014	0,250	0,250	
109	ул. Карла Маркса, 5	Административное здание	2015	0,040	0,040	
110	д. Алексин (вблизи дома № 10 по ул. Приграничной)	18-квартирный жилой дом	2015	0,260	0,260	
111	ул. Молодежная, 14	8-квартирный жилой дом	2014	0,263	0,263	
112	ул. Образцова, 70	Индивидуальный жилой дом	2020	0,010	0,010	
113	ул. Образцова, 23	Индивидуальный жилой дом	2014	0,160	0,160	
114	ул. Ольховая, 69	Индивидуальный жилой дом	2015	0,021	0,021	
115	Кривой переулок, 26	Индивидуальный жилой дом	2014	0,025	0,025	
116	Кривой переулок, 25	Индивидуальный жилой дом	2015	0,010	0,010	
117	ул. Ольховая, 17	Индивидуальный жилой дом	2014	0,042		
118	ул. Западная, д. Емельяново (напротив дома № 13 по ул. Западной)	18-квартирный жилой дом	2014	0,384	0,384	
119	ул. Гоголя, 26	Жилой дом	2018	0,010	0,010	
120	ул. Республиканская, 36	15-квартирный жилой дом	2014	0,405	0,405	
121	ул. Чернышевского, 19, 21	Торгово-деловой центр (магазин)	2018	0,060	0,060	
122	ул. Республиканская, 12	Индивидуальный жилой дом	2018	0,031		
123	ул. Ольховая, 1А	Многоквартирный жилой дом	2015	0,300	0,300	

№ п/п	Адрес объекта	Назначение объекта	Срок подключения объекта, год	Нагрузка в возможных точках подключения, куб. м/час		
				Водоснабжение	Водоотведение	Водоотведение поверхностных сточных вод
1	2	3	4	5	6	7
136	ул. Луговая, 11, п. Майский	Индивидуальный жилой дом	2018	0,021	0,021	
137	ул. Энгельса, 47	Индивидуальный жилой дом	2020	0,052	0,052	
138	ул. Южакова, 54	Индивидуальный жилой дом	2018	0,031		
139	ул. Полевая, д. Емельяново (вблизи дома № 10 по ул. Полевой)	Индивидуальный жилой дом	2018	0,042	0,042	
140	ул. Индустриальная, 3	Индивидуальный жилой дом	2018	0,021	0,021	
141	набережная 6 Армии, 125А	5-ти квартирный жилой дом	2016	0,096	0,096	
142	ул. Полевая, д. Емельяново (вблизи дома № 10 по ул. Полевой)	Индивидуальный жилой дом	2018	0,042	0,042	
143	ул. Ягодная, 15, п. Майский	Индивидуальный жилой дом	2019	0,042	0,042	
144	ул. Медуницкая, 8	16-этажный жилой дом	2017	1,388	1,388	0,126
145	ул. Герцена (вблизи дома № 118 по ул. Герцена)	Центральное предприятие связи	2020	0,166	0,166	
146	п. Прилуки (вблизи дома № 40 по ул. Мелиораторов)	3-этажный 18-квартирный жилой дом	2018	0,260	0,260	
147	ул. Бурмагиных (вблизи дома № 23 по ул. Бурмагиных)	Жилой дом	2016	0,297	0,297	
148	ул. Полевая, 35, д. Емельяново	Индивидуальный жилой дом	2019	0,042	0,042	
149	перулок Чернышевского, 8А	Многоквартирный жилой дом	2017	1,613	1,613	0,250
150	ул. Петина - ул. Гагарина (вблизи дома № 23 по ул. Гагарина)	Жилой дом со встроенным магазином на первом этаже	2015	2,113	2,113	
151	ул. Энгельса, 29	Индивидуальный жилой дом	2015	0,021	0,021	
152	ул. Заречная, 21	4-квартирный жилой дом	2015	0,104	0,104	
153	ул. Бурмагиных (вблизи дома № 39 по ул. Бурмагиных)	Административное здание	2017	0,027	0,027	
154	ул. Северная, 13	Здание гаража	2018	0,020	0,020	
155	ул. Некрасова - ул. Энгельса - ул. Трудовая - набережная 6 Армии, 1 по ГП (вблизи дома № 67 по ул. Чернышевского)	Жилой дом в квартале жилой застройки	2016	0,960	0,960	
156	ул. Ольховая, 1	Индивидуальный жилой дом	2015	0,031	0,031	
157	ул. Мудрова (вблизи дома № 33 по ул. Мудрова)	Автомобильная газонаполнительная компрессорная станция (АГКС-1)	2018	0,130	0,043	
158	3-й Турундаевский переулок, 6	Индивидуальный жилой дом	2016	0,010		
159	3-й Турундаевский переулок, 7	Индивидуальный жилой дом	2016	0,010		
160	ул. Народная, 64	Жилой дом	2016	0,325	0,325	
161	ул. Добролюбова, 4	Административное здание	2018	0,066	0,066	0,050
162	ул. Образцова, 43	Индивидуальный жилой дом	2018	0,010		
163	ул. Образцова, 50	Индивидуальный жилой дом	2018	0,010		
164	ул. Образцова, 41	Индивидуальный жилой дом	2018	0,010		
165	ул. Образцова, 47	Индивидуальный жилой дом	2015	0,010		
166	ул. Восточная (вблизи дома № 1 по ул. Восточной)	Многоквартирный жилой дом	2017	1,260	1,260	0,2073
167	ул. Солодунова, 20	Индивидуальный жилой дом	2016	0,042	0,042	
168	ул. Индустриальная, 10	Индивидуальный жилой дом	2018	0,010	0,010	
169	ул. Республиканская, 38	36-квартирный жилой дом	2017	0,437	0,458	
170	ул. Кубинская (вблизи дома № 11 по ул. Кубинской)	Многоквартирный жилой дом	2016	0,190	0,190	
171	ул. Воровского, 38	Многоквартирный жилой дом	2017	0,055	0,055	
172	ул. Октябрьская, с. Молочное (вблизи дома № 37)	Жилой комплекс «Молочные берега»	2018	0,410	0,410	0,139
173	ул. Южная, 2, д. Емельяново	Индивидуальный жилой дом	2018	0,031	0,031	
174	поселок Кувшино, Семеновский с/с (вблизи дома № 14 по Лесному переулку)	Индивидуальный жилой дом	2019	0,021		
175	ул. Ольховая, 58	Жилой дом	2019	0,021		
176	ул. Сухоноская (вблизи дома № 1 по ул. Сухоносской)	5-этажный 50-квартирный жилой дом	2015	0,900	0,900	
177	ул. Спасская, 1, д. Емельяново	Индивидуальный жилой дом	2016		0,038	
178	ул. 8-я Садовая (вблизи дома № 36 по ул. Кирилловской)	Индивидуальный жилой дом	2019	0,042		
179	ул. Горького, 10	Индивидуальный жилой дом	2020	0,042	0,042	
180	ул. Ударников (вблизи дома № 32 по ул. Ударников)	Административное здание	2015	0,373	0,373	
181	ул. Гоголя, 6	Индивидуальный 2-этажный жилой дом	2018	0,024		
182	ул. Образцова, 52	Индивидуальный жилой дом	2015	0,010		
183	ул. Заречная, 11	3-этажный многоквартирный жилой дом с мансардой	2015	0,420	0,420	
184	д. Марфино, жилая застройка, дом № 9 по ГП	3-х этажный 44-квартирный жилой дом секционного типа	2022	1,650	1,650	
185	д. Марфино, жилая застройка, дом № 10 по ГП	3-х этажный 27-квартирный жилой дом секционного типа	2022	1,013	1,013	
186	ул. Архангельская (напротив дома № 11 по ул. Архангельской)	Газовая котельная	2018	2,258	0,008	0,135
187	д. Алексинно (кадастровый номер 35:25:0506038:692)	42-квартирный 3-этажный жилой дом	2016	0,960	0,960	
188	ул. Пушкинская, 7А	Индивидуальный жилой дом	2018	0,035	0,035	0,003
189	ул. Бурмагиных, 14	Два индивидуальных жилых дома	2018	0,013	0,013	
190	ул. Александра Клубова, 72	Индивидуальный жилой дом	2015	0,021		
191	ул. Гагарина, 25 (кадастровый номер 35:24:0401005:207)	Многоэтажный жилой дом	2016	2,463	2,463	
192	ул. Образцова, 67	Индивидуальный жилой дом	2021	0,083	0,083	
193	ул. Мира, 12	Здание «Торговые ряды»	2018	0,044	0,044	
194	ул. Прокатова (вблизи дома № 6 по ул. Прокатова)	Административное здание	2018	0,080	0,080	
195	ул. 8-я Садовая (вблизи дома № 17 по ул. 8-й Садовой)	Индивидуальный жилой дом	2015	0,042		
196	ул. Ветюшкина, 17	Индивидуальный жилой дом	2018	0,080	0,080	
197	ул. Сухоноская, 5	8-этажный жилой дом	2015	1,825	1,825	
198	ул. Южакова, 36	Здание склада	2018	0,008	0,008	
199	проспект Победы (вблизи дома № 34 по ул. Воровского)	Многоквартирный жилой дом	2016	0,600	0,600	
200	ул. Гагарина (напротив дома № 9 по ул. Гагарина)	Многоквартирный жилой дом со встроенно-пристроенным магазином и офисными помещениями	2017	2,345	2,345	
201	ул. Лаврова (напротив дома № 8 по ул. Лаврова)	332-квартирный 9-этажный жилой дом	2015	3,050	3,050	
202	ул. Пригородная, 14	Реконструкция комплекса зданий для строительства 150-квартирного жилого дома (1 корпус на 40 квартир)	2015	0,800	0,800	
203	Детский переулок, 9А	3-этажный жилой дом	2016	0,375	0,375	
204	Детский переулок, 7А (№ 2 по ГП)	16-этажный жилой дом	2016	1,330	1,330	0,038
205	ул. Лаврова (вблизи дома № 13 по ул. Лаврова)	Жилой комплекс	2016	7,440	7,440	
206	ул. Московская, 23А	Жилой дом	2015	0,910	0,910	
207	ул. Добролюбова, 16	12-квартирный жилой дом	2016	0,280	0,280	
208	Новый переулок (вблизи дома № 5 по Новому переулку)	3-этажный 18-квартирный жилой дом	2015	0,500	0,500	
209	Полярный переулок, 8	Жилой дом	2015		0,042	
210	ул. Горького (напротив дома № 227 по ул. Горького)	4-5-этажный 76-квартирный жилой дом	2016	2,170	2,170	
211	п. Майский, дом № 1 по ГП	5-этажный жилой дом	2015	1,560	1,560	
212	ул. Фрязиновская, 52 по ГП (вблизи дома № 27 по ул. Фрязиновской)	Жилой дом	2015	5,800	5,800	
213	ул. Козленская - ул. Рабочая, 3	Жилой дом	2015	2,480	2,480	
214	ул. Бурмагиных, 35	2-3-этажный 10-квартирный жилой дом со встроенно-пристроенной крытой автостоянкой на 2 машино-места	2020	0,271	0,271	
215	ул. Ярославская (вблизи дома № 30 по ул. Ярославской)	Здание детского развлекательного центра и детского кафе	2018	0,120	0,120	
216	ул. Дорониная (вблизи дома № 81 по ул. Ольховой)	Детский сад	2016	3,030	3,030	
217	ул. Охмыльцевская, ул. Охмыльцевская, 2	Квартал малозатяжной застройки в районе ул. Охмыльцевской. Жилой дом № 1. Жилой дом № 2. Жилой дом № 3	2018	1,239	1,239	

№ п/п	Адрес объекта	Назначение объекта	Срок подключения объекта, год	Нагрузка в возможных точках подключения, куб. м/час		
				Водоснабжение	Водоотведение	Водоотведение поверхностных сточных вод
1	2	3	4	5	6	7
218	ул. Кирпичная, 35	9-квартирный жилой дом	2018	0,240	0,240	
219	ул. Кирпичная (напротив дома № 29 по ул. Кирпичной)	Многоквартирный жилой дом	2016	1,690	1,690	
220	ул. Предтеченская, 70	Многофункциональный центр	2018	0,450	0,450	
221	ул. Псковская (вблизи дома № 103 В по ул. Ленинградской)	Детский сад на 320 мест	2016	3,030	3,030	
222	ул. Козленская, 128	70-квартирный 3-9-этажный жилой дом со встроенными нежилыми помещениями	2015	1,350	1,350	
223	ул. Мохова, 44	Многоэтажный жилой дом	2016	0,900	0,900	
224	ул. Мохова, 40	Многоэтажный жилой дом	2016	1,138	1,138	
225	ул. Фрязиновская (вблизи дома № 27 по ул. Фрязиновской)	Многоэтажный жилой дом	2016	3,150	3,150	
226	ул. Колхозная, 16	Здание магазина	2016	0,020		
227	ул. Кирпичная, 36	Индивидуальный жилой дом	2020	0,042	0,042	0,040
228	ул. Горького, 36	Многоквартирный жилой дом	2015	0,250	0,250	
229	ул. Образцова, 49	Индивидуальный жилой дом	2015	0,010		
230	ул. Ольховая, 1	Квартира в жилом доме	2016		0,042	
231	ул. Бурмагиных, 32	Административное здание	2021	0,080	0,080	0,042
232	ул. Евковская, 2А	Многоквартирный жилой дом	2018	0,350	0,350	
233	ул. Сергея Преминина (вблизи дома № 10 по ул. Сергея Преминина)	Административное здание	2018	0,100	0,100	
234	Белозерское шоссе (вблизи дома № 20 по ул. Залинейной)	Многоэтажные жилые дома	2020	7,534	7,534	
235	ул. Центральная (вблизи дома № 9 по ул. Центральной)	16-квартирный жилой дом	2017	0,250	0,250	
236	ул. Северная, 1	Административное здание	2016	0,070	0,070	
237	ул. Левичева, 25	Многоквартирный жилой дом	2019	2,350	2,350	
238	ул. Трактористов, 10	Жилой дом	2018	3,050	3,050	0,211
239	ул. Вокзальная (вблизи дома № 10 А по ул. Южная роща)	Многоквартирный жилой дом	2017	1,390	1,390	
240	ул. Козленская, 43	Реконструкция административного здания (строительство пристройки)	2018	0,047	0,047	0,038
241	перулок Южная роща (вблизи дома № 10 А по ул. Южная роща)	33-квартирный жилой дом	2015	0,666	0,666	
242	ул. Козленская, 4 по ГП (вблизи дома № 1 Б по ул. Рабочей)	Жилой дом №4 по генплану со встроенно-пристроенными нежилыми помещениями	2017	5,614	5,614	
243	Парковый переулок, 9	Индивидуальный жилой дом	2015	0,042	0,042	
244	ул. Герцена, 48Б	Два административных здания	2016	0,112	0,112	
245	ул. Ярославская (вблизи дома № 5 по ул. Ярославской)	Жилой комплекс	2016, 2017	7,150	7,150	
246	ул. Мудрова, 24	Индивидуальный жилой дом	2018	0,010	0,010	
247	ул. Преображенского, 6	10-этажный 144-квартирный жилой дом (2 очередь строительства)	2017	2,725	2,725	
248	Советский проспект, 125Б	Административно-складское здание	2017	0,040	0,040	
249	набережная 6 Армии (вблизи дома № 173 по набережной 6 Армии)	здание гостиницы	2020	0,210	0,210	0,114
250	ул. Гагарина (вблизи дома № 9 по ул. Гагарина)	Жилой дом	2021	0,300	0,300	0,122
251	ул. Предтеченская (вблизи дома № 75А по ул. Предтеченской)	Жилой дом	2019	0,200	0,200	0,039
252	ул. Октябрьская, 24, с. Молочное	Жилой дом	2019	0,200	0,200	0,076
253	ул. Народная (вблизи дома № 15 по ул. Народной)	Жилой дом	2022	2,708	2,708	0,133
254	ул. Пугачева (вблизи здания № 44 по ул. Пугачева)	Здание гостиницы	2020	4,550	4,550	0,177
255	Овражный переулок (вблизи дома № 16 по ул. Лунчарского)	Здание общественного питания	2023	0,333	0,333	
256	Московское шоссе (вблизи дома № 40А по Московскому шоссе)	Здание производственной базы № 2	2020	0,900	0,900	1,272
257	Технический переулок (вблизи дома № 8А ул. Маршала Конева)	Здание физкультурно-оздоровительного комплекса	2021	1,167	1,167	
258	ул. Чернышевского, 135	Здание газовой котельной для жилой застройки «Новый берег»	2022	0,370	0,065	
259	ул. Гоголя, 7	Жилой дом	2019	1,350	1,350	0,125
260	Старое шоссе, 4	Жилой дом	2023	1,350	1,350	0,105
261	ул. Петрозаводская (вблизи дома № 16Б по ул. Петрозаводской)	Многоэтажный жилой дом	2022	3,000	3,000	0,266
262	ул. Зосимовская, 54	Жилой дом	2020	0,788	0,788	0,064
263	ул. Новгородская (вблизи дома № 26Б по ул. Маршала Конева)	Здание физкультурно-оздоровительного комплекса	2023	2,670	2,670	
264	ул. Молодежная (напротив жилого дома № 33 по ул. Ярославской) (кадастровый номер 35:24:0501009:7045)	Бизнес-центр	2018	0,250	0,250	
265	ул. Чернышевского (вблизи дома № 1Б по Старому шоссе)	14-этажный жилой дом	2022	3,500	3,500	0,269
266	ул. Кирпичная, 50	3-х этажный многоквартирный жилой дом	2017	0,216	0,216	0,047
267	Старое шоссе (вблизи дома № 1А по Старому шоссе)	Многоэтажный жилой дом	2021	3,333	3,333	0,301
268	ул. Завражская (вблизи дома № 2 по ул. Завражской)	Малозатяжные жилые дома	2020	0,450	0,450	0,074
269	Пречистенская набережная (вблизи дома № 28 по Пречистенской набережной)	Малозатяжные жилые дома	2023	2,250	2,250	0,380
270	ул. Герцена (вблизи домов № 105, 105А по ул. Герцена)	Многоквартирные жилые дома	2019	4,200	4,200	0,318
271	Московское шоссе (вблизи дома № 40А по Московскому шоссе)	Здание производственной базы № 3	2018	1,250	1,250	0,561
272	ул. Открытая, 2Г	Малозатяжный жилой дом	2018	0,125	0,125	0,066
273	ул. Граничная, 10	Среднеэтажный жилой дом	2018	0,250	0,250	0,101
274	ул. Варенцовой (вблизи дома № 2 по ул. Варенцовой)	Среднеэтажный жилой дом	2018	0,300	0,300	0,118
275	ул. Залинейная (вблизи дома № 24Г по ул. Залинейной)	Многоквартирный жилой дом	2018	8,750	8,750	0,272
276	ул. Бурмагиных (вблизи дома № 35 по ул. Бурмагиных)	Индивидуальные жилые дома	2018	0,688	0,688	
277	Старое шоссе (вблизи дома № 1А по Старому шоссе)	Здание многофункционального жилищного комплекса	2018	2,025	2,025	0,567
278	ул. Некрасова, 39	Административное здание	2018	0,030	0,030	
279	ул. Медуницкая, 9	Жилой дом	2018	1,500	1,500	0,069
280	ул. Можайского, 20	Строительство общежития для Вологодского подразделения Северного учебного центра профессиональных квалификаций на ст. Вологда	2017	0,520	0,520	0,206
281	набережная 6 Армии (вблизи домов № 29, 31, 33 по набережной 6 Армии)	Малозатяжные жилые дома	2018	4,313	4,313	0,370
282	ул. Западная (вблизи домов № 3, 5 по ул. Западной)	Многоэтажные жилые дома	2018	3,188	3,188	0,275
283	ул. 8-я Садовая (вблизи дома № 19 по ул. 8					

№ п/п	Адрес объекта	Назначение объекта	Срок подключения объекта, год	Нагрузка в возможных точках подключения, куб. м/час		
				Водоснабжение	Водоотведение	Водоотведение поверхностных сточных вод
1	2	3	4	5	6	7
293	ул. Комсомольская, 31	3-этажный 9-квартирный жилой дом	2017	0,140	0,140	0,034
294	ул. Индустриальная, 14	Индивидуальный жилой дом	2019	0,042	0,042	
295	мкр. «Южный», дом № 5 по ГП	Жилой дом	2017	6,667	6,667	
296	ул. Железнодорожная, 134	Одноэтажное кирпичное здание магазина	2019	0,014	0,014	
297	проспект Победы, дом № 30	Индивидуальный жилой дом	2020	0,021	0,021	
298	ул. Залинейная (дом № 10 по Белозерскому шоссе)	Жилой дом № 2 со встроенно-пристроенными помещениями	2018	5,630	5,630	
299	Западный переулок, 40А	Индивидуальный жилой дом	2018		0,031	
300	Пречистенская набережная, 16	Жилой дом	2018	0,0625	0,0625	
301	ул. Молодежная, 5А	Складское помещение	2015	0,006	0,006	
302	ул. Спирина	18-квартирный жилой дом	2017	0,315	0,315	
303	Рабоче-Крестьянский с/с Вологодского района	Здание придорожного сервиса	2020		0,010	
304	ул. Северная	Многофункциональный жилищный комплекс (2-ая очередь; 9-этажный жилой дом)	2019	5,510	5,510	0,587
305	ул. Александра Клубова, 7	Нежилые помещения второго этажа, находящиеся в трехэтажном кирпичном здании корпуса ширпотреба	2018	0,227		
306	ул. Железнодорожная, 82	Индивидуальный жилой дом	2018	0,042		
307	ул. Ленинградская	Здание автомойки	2016	0,023	0,006	
308	ул. Александра Клубова (вблизи дома № 30 по ул. Александра Клубова)	Административное здание	2019	0,038	0,038	
309	ул. Луначарского, 30	Индивидуальный жилой дом	2015	0,010		
310	Ананьинский переулок, 14	Здание склада розничной торговли	2018	0,030		
311	ул. Ольховая, 3	Многоквартирный 5-этажный жилой дом	2018	0,630	0,630	
312	ул. Луначарского, 10	Индивидуальный жилой дом по	2015	0,010		
313	Заболотный переулок, 29	Индивидуальный жилой дом	2016	0,010		
314	ул. Пугачева	Два многоквартирных жилых дома	2017	1,310	1,310	0,240
315	Осановский переулок, 8	Жилой дом	2018		0,010	
316	Производственный переулок, 48	Индивидуальный жилой дом	2018	0,008	0,008	
317	ул. Евковская, 4А	3-этажный 21-квартирный	2016	0,315	0,315	0,070
318	ул. Ветюшина, 12	Дом культуры железнодорожников	2019	2,983	2,983	
319	ул. Заречная, 74	Индивидуальный жилой дом	2020		0,031	
320	ул. Заречная, 77	Индивидуальный жилой дом	2020		0,010	
321	ул. Заречная, 77	Индивидуальный жилой дом	2016	0,031	0,031	
322	п. Ананьино, квартал 5, участок 12	Индивидуальный жилой дом	2016	0,031		
323	ул. Кирова, 25	Индивидуальный жилой дом	2018	0,031	0,031	
324	ул. Заречная, 83	Индивидуальный жилой дом	2020		0,031	
325	переулок Южная роща	Индивидуальный жилой дом	2016	0,042	0,042	
326	ул. 8-я Садовая, 48	Индивидуальный жилой дом	2016	0,021		
327	ул. Садовая, 24, с. Молочное	Индивидуальный жилой дом	2016	0,010		
328	ул. Осанова, 20А	3-этажный 18-квартирный жилой дом	2018		0,306	
329	ул. Можайского (вблизи дома № 7 по ул. Можайского)	Административное здание	2019		0,017	
330	Верный переулок, 35	Индивидуальный жилой дом	2018	0,031	0,031	
331	ул. Западная, участок № 39	Индивидуальный жилой дом	2018	0,063	0,063	
332	Флотский переулок, 16	Индивидуальный жилой дом	2017	0,010		
333	жилая застройка в квартале ул. Некрасова - ул. Энгельса - ул. Трудовая - набережная 6 Армии, дом № 4 по ГП	Жилой дом	2017	0,881	0,881	
334	жилая застройка в квартале ул. Некрасова - ул. Энгельса - ул. Трудовая - набережная 6 Армии, дом № 2 по ГП	Жилой дом	2017	0,760	0,760	
335	ул. Пионерская, 18, с. Молочное	Индивидуальный жилой дом	2019	0,042		
336	жилой комплекс по ул. Гоголя, ул. Варенцовой и набережной 6 Армии, дом № 1 по ГП	Жилой дом (первая очередь строительства)	2016	0,280	0,280	
337	жилой комплекс по ул. Гоголя, ул. Варенцовой и набережной 6 Армии, дом № 2 по ГП	Жилой дом (вторая очередь строительства)	2018	0,370	0,370	
338	жилой комплекс по ул. Гоголя, ул. Варенцовой и набережной 6 Армии, дом № 3 по ГП	Жилой дом (третья очередь строительства)	2018	0,370	0,370	
339	ул. Колхозная	Дома для переселения граждан из аварийного жилого фонда	2015	1,572	1,572	
340	жилая застройка в квартале ул. Некрасова - ул. Энгельса - ул. Трудовая - набережная 6 Армии, дом № 6 по ГП	Жилой дом	2018	1,087	1,087	
341	Окружное шоссе, 13	Временное сооружение «Автомойка на 4 поста»	2018	0,163	0,003	
342	ул. Маршала Конева, 5Б	Надстройка 4-ого этажа торгового центра «Плаза»	2019	0,064	0,064	
343	ул. Охмыльцевская (вблизи дома № 4 по ул. Охмыльцевской)	Многоквартирный жилой дом	2018	1,740	1,740	
344	ул. Козленская, 128В	Одноэтажное нежилое здание	2016	0,008		
345	ул. Южная	Многоквартирный 8-этажный жилой дом	2017	0,385	0,385	
346	д. Марфино, Октябрьский с/с, ул. Александра Клубова	Детский сад на 100 мест	2016	0,925	0,925	
347	ул. Чернышевского, 188	Реконструируемая АЗС № 62	2017	0,008	0,008	
348	Заболотный переулок, 15/28 (ул. Гиляровского)	Индивидуальный жилой дом	2018	0,010		
349	Окружное шоссе	Супермаркет	2017	0,940	0,940	
350	ул. Профсоюзная, 10В	Индивидуальный жилой дом	2018	0,010	0,010	
351	ул. Засодимского, 12	Индивидуальный жилой дом	2020	0,050	0,050	
352	ул. Железнодорожная, 60А	Индивидуальный жилой дом	2017	0,031		
353	ул. Парковая, с. Молочное (вблизи дома № 5 по ул. Парковой)	Предприятие автосервиса (шиномонтаж, автомойка)	2018	0,010	0,002	
354	ул. Кирпичная, 29	Индивидуальный жилой дом	2016		0,021	
355	Пречистенская набережная, 40	Выставочный образец-дом, расположенный на выставке-ярмарке площади «Вологодская слобода»	2018	0,016		
356	ул. Гагарина, 27	Реконструкция двухэтажного нежилого здания под 9-этажный 96-квартирный жилой дом с административными помещениями	2016	1,734	1,734	
357	ул. Гоголя - ул. Варенцовой	Два четырехквартирных жилых дома	2017	0,200	0,200	
358	Ботанический переулок, 2	Индивидуальный жилой дом	2016	0,031	0,031	
359	ул. Пугачева, дом № 7 по ГП	Жилой дом	2018	4,110	4,110	
360	ул. Пугачева, дом № 2 по ГП	Жилой дом	2015	2,890	2,890	
361	ул. Пугачева, дом № 3 по ГП	Жилой дом	2015	4,710	4,710	
362	ул. Пугачева, дом № 4 по ГП	Жилой дом	2017	2,950	2,950	0,348
363	ул. Болонина (вблизи дома № 8 по ул. Болонина)	Многоэтажный жилой дом	2018	4,646	4,646	
364	ул. Чернышевского, 36	Многоквартирный жилой дом	2018	0,234	0,234	0,049
365	ул. Петина, 34	3-этажный жилой дом	2018	0,280	0,280	
366	ул. Гагарина, 18	Многоквартирный жилой дом	2017	1,085	1,085	
367	мкр. «Доронино», квартал жилых домов, дом № 51 по ГП	Квартал жилых домов с подземными автостоянками. Жилой дом № 51 по г/п со встроенным магазином и пристроенной подземной автостоянкой	2018	6,270	6,270	0,387
368	ул. Кирпичная, 46	3-этажный 7-квартирный жилой дом	2018	0,188	0,188	0,039
369	ул. Южакова, 36	Трехквартирный жилой дом	2018	0,040	0,040	
370	Семеновское с/п, п. Кувшиново	Многоквартирный жилой дом	2016	0,730	0,730	
371	ул. Варенцовой (вблизи дома № 2 по ул. Варенцовой)	Жилой дом	2018	0,324	0,324	
372	ул. Восточная (вблизи дома № 1А по ул. Восточной)	Многоквартирный жилой дом с гаражами	2018	0,740	0,740	0,1187
373	п. Ананьино, квартал 20, участок 13	Индивидуальный жилой дом	2018	0,021		
374	Спасский с/с, д. Емельяново (вблизи дома № 21 по ул. Полевой)	Индивидуальный жилой дом	2018	0,042	0,042	

№ п/п	Адрес объекта	Назначение объекта	Срок подключения объекта, год	Нагрузка в возможных точках подключения, куб. м/час		
				Водоснабжение	Водоотведение	Водоотведение поверхностных сточных вод
1	2	3	4	5	6	7
375	Дом № 13 по ГП на территории мкр. «Южный» по Окружному шоссе г. Вологде (1 очередь строительства)	Многоквартирный жилой дом	2017			0,163
376	Дом № 13 по ГП на территории мкр. «Южный» по Окружному шоссе г. Вологде (2 этап строительства)	Многоквартирный жилой дом	2018			0,775
377	ул. Пугачева, 5 по ГП	Жилой дом	2018	4,230	4,230	
378	ул. Костромская	Многоквартирный жилой дом	2018	0,525	0,525	0,1002
379	ул. Гагарина, 64	Административное здание	2018	0,008	0,008	
380	примерно в 120 м по направлению на северо-запад от ориентира - 10-ти этажного жилого дома, расположенного за пределами участка, адрес ориентира Окружное шоссе, дом № 17	Автомобильная мойка открытого типа (навес) на 6 постов	2017	0,750	0,750	
381	ул. Можайского, 7	36-квартирный трехэтажный жилой дом	2016		0,590	
382	переулок Паровозный	Многоквартирный жилой дом со встроенными автостоянками и нежилыми помещениями	2018	0,292	0,292	0,054
383	ул. Гагарина, примерно в 13 м от жилого дома по ул. Гагарина, 29	Административное здание	2019	0,300	0,300	0,029
384	ул. Образцова, 35	Индивидуальный жилой дом	2018	0,025		
385	переулок Застроенный	Автомобильная мойка	2015	0,022		
386	Торговая площадь, 15	Индивидуальный жилой дом	2018	0,025	0,025	
387	ул. Гоголя, 90	Слесарная мастерская	2020	0,113	0,113	
388	ул. Гоголя, 36А	Индивидуальный жилой дом	2019	0,042	0,042	
389	Вологодский район, Рабоче-Крестьянский с/с, п. Майский (вблизи дома № 1 по ул. Майской)	Индивидуальный жилой дом	2018	0,010	0,010	
390	ул. Зосимовская, 49	Комплекс административных зданий. Первая очередь строительства	2018	0,024	0,024	
391	с. Молочное, ул. Коминтерна (вблизи дома № 3 по ул. Панкратова)	Здание склада-холодильника	2018	0,008	0,008	
392	п. Ананьино	Индивидуальный жилой дом	2019	0,031		
393	переулок Раздельный, 16	Индивидуальный жилой дом	2018	0,050	0,050	
394	Окружное шоссе	Дом для переселения граждан из аварийного жилого фонда	2016	2,300	2,300	0,278
395	ул. Ольховая, 56	4-квартирный жилой дом	2018		0,104	
396	п. Кувшиново Семеновского с/с (вблизи дома № 13 по Лесному переулку)	Индивидуальный жилой дом	2018	0,042		
397	Осановский проезд, 14 А	9-этажный жилой дом	2018	1,583	1,583	0,154
398	ул. Преображенского, 37	Объект торговли	2018	0,008	0,008	
399	ул. Лермонтова, дом № 4	Административное здание	2019	0,220	0,220	
400	ул. Евковская (вблизи дома № 12)	Индивидуальный жилой дом	2018	0,011	0,011	0,008
401	Вологодский район, Октябрьский с/с, д. Ильинское, ул. Садовая	Индивидуальный жилой дом	2018	0,010		
402	ул. Мальцева (вблизи дома № 45)	Пункт МРТ-диагностики	2018	0,002	0,002	
403	ул. Гагарина, зем. участок с кадастровый номером 35:24:0401005:208 (вблизи дома № 25)	Многоквартирный жилой дом	2018	2,300	2,300	0,209
404	ул. Ольховая, 48	8-квартирный жилой дом	2020		0,219	
405	ул. Железнодорожная (южная часть кадастрового квартала)	Магазин оптовой и мелкооптовой торговли	2019	0,008	0,008	
406	ул. Кирилловская, 49	Индивидуальный жилой дом	2018	0,010		
407	Говоровский проезд, 6	Административное здание	2018	0,018	0,018	
408	ул. Ольховая, 66	Индивидуальный жилой дом	2018	0,042	0,042	
409	ул. Дзержинского (кадастровый номер 35:24:0502005:287)	Индивидуальный жилой дом	2018	0,031	0,031	
410	ул. Ярославская, мкр. «Бывалово», вблизи дома № 40	Многоквартирный жилой дом	2016	5,200		0,420
411	ул. Космонавта Беляева, вблизи дома № 21	Комплекс многоквартирных жилых домов	2018			0,661
412	ул. Гоголя, 44	Индивидуальный жилой дом	2019	0,073	0,073	
413	ул. Евковская, 2А	Многоквартирный жилой дом	2018			0,138
414	ул. Возрождения (вблизи дома № 31 А)	Административное здание	2018	0,040	0,040	0,086
415	западная часть кадастрового квартала, Пошехонское шоссе	Автосалон с сервисным обслуживанием автомобилей	2020	0,066	0,066	
416	ул. Южакова, 52/ Кольцевой переулок, 21	Индивидуальный жилой дом	2018	0,021		
417	1-й Дорониновский переулок, дом № 7	Индивидуальный жилой дом	2017	0,021		
418	Западный переулок, 25	Индивидуальный жилой дом	2015	0,042		
419	ул. Гоголя, дом № 17, № 1, 2 по ГП	Многоквартирные жилые дома	2017	0,490	0,490	0,090
420	ул. Марии Ульяновой, 5	Пристройка к жилому дому	2018	0,050	0,050	0,032
421	ул. Самойло, 42	Индивидуальный жилой дом	2017		0,021	
422	п. Майский (вблизи дома № 22 по ул. Ягодной)	Индивидуальный жилой дом	2019	0,021	0,021	
423	ул. Монастырская, 8	Индивидуальный жилой дом	2017	0,021		
424	жилой квартал ул. Рабочая - ул. Козленская	Жилой дом № 4 по ГП	2017			0,557
425	ул. Овражная (вблизи дома № 7 по ул. Овражной)	Индивидуальный жилой дом	2018	0,042		
426	ул. Первомайская, 26, с. Молочное	Индивидуальный жилой дом	2018	0,031		
427	ул. Ольховая, 32	Индивидуальный жилой дом	2018	0,021		
428	ул. 5-я Садовая	Индивидуальный жилой дом	2016	0,031		
429	ул. Луговая в д. Ильинское (вблизи дома № 29 по ул. Луговой)	Индивидуальный жилой дом	2018	0,031	0,031	
430	ул. Гоголя, 10	Индивидуальный жилой дом	2018	0,010	0,010	
431	ул. С. Орлова, 9	Административное здание	2018	0,040	0,040	
432	ул. Галкинская, 8А	Индивидуальный жилой дом	2019	0,010	0,010	
433	ул. Индустриальная, 17	Индивидуальный жилой дом	2016		0,031	
434	с/с Семеновский, д. Алексинское (вблизи дома № 6 по ул. Мелиораторов)	Индивидуальный жилой дом	2018	0,031	0,031	
435	ул. Дальняя	Торговый центр	2017	0,940	0,940	0,020
436	ул. Ленинградская, 154	АЗС № 63	2017	0,090	0,090	
437	ул. Полярная, 70	Индивидуальный жилой дом	2017	0,010	0,010	
438	ул. Кирпичная, 33/ ул. Республиканская, 16	Многоквартирный жилой дом	2020	0,996	0,996	0,122
439	ул. Бурмагиных, 16	Индивидуальный жилой дом	2017	0,042	0,042	
440	ул. Индустриальная, 19	Индивидуальный жилой дом	2017	0,031	0,031	
441	ул. Ольховая, 67	Индивидуальный жилой дом	2017	0,021	0,021	
442	ул. Республиканская, 69	Индивидуальный жилой дом	2018	0,010	0,010	
443	ул. Пугачева, южная часть кадастрового квартала	Общественно-деловой центр	2019	0,006	0,006	
444	ул. Шекснинская, 14	9-этажный жилой дом с офисными помещениями	2018	0,566	0,566	0,092
445	ул. Сухонская	9-этажный жилой дом	2018	2,700	2,700	0,249
446	ул. Добрылюбова (вблизи дома № 8)	Автосервис с пунктом автомойки	2019			0,054
447	мкр. «Южный», дом № 3 по ГП	Жилой дом	2018-2020	9,279</		

№ п/п	Адрес объекта	Назначение объекта	Срок подключения объекта, год	Нагрузка в возможных точках подключения, куб. м/час		
				Водоснабжение	Водоотведение	Водоотведение поверхностных сточных вод
1	2	3	4	5	6	7
458	ул. Гагарина, 58	Супермаркет	2017	0,160	0,160	0,044
459	ул. 6-я Кирилловская, 14	Индивидуальный жилой дом	2017	0,010		
460	ул. Бурмагиных, 9	Двухэтажный индивидуальный жилой дом	2018	0,063	0,063	0,020
461	ул. Пролетарская, 11	Индивидуальный жилой дом	2018	0,010	0,010	
462	ул. Гагарина, 44А	Физкультурно-оздоровительный комплекс для игровых видов спорта	2018	0,520	0,520	0,260
463	мкр. между ул. Чернышевского и Старое шоссе	Жилой дом № 1 по ГП в мкр между улицами Чернышевского и Старое шоссе в г. Вологде. Жилой дом № 2 по ГП в мкр между улицами Чернышевского и Старое шоссе в г. Вологде.	2017	5,805	5,805	
464	ул. Республиканская	Жилой 7-этажный многоквартирный дом с гаражами	2017	1,170	1,170	0,082
465	ул. Ольховая, 1А	Реконструкция чердака жилого дома с подключением 10 квартир	2018	0,208	0,208	
466	ул. Архангельская	Квартал жилых домов с автостоянкой в «Юго-Западном районе по ул. Архангельской г. Вологды. Жилой дом № 3 по генплану	2017, 2018			0,417
467	ул. Карла Маркса	Новое строительство 10-этажного жилого многоквартирного дома на 200 квартир	2017	2,080	2,080	0,174
468	ул. Коммунистическая, 9	Индивидуальный жилой дом	2018	0,010		
469	ул. Чапаева (вблизи дома № 20 по ул. Чапаева)	Индивидуальный жилой дом	2019	0,021	0,021	
470	ул. Медуницкая	Жилой дом №1 по генплану; Жилой дом №2 по генплану	2018	6,962	6,962	0,365
471	ул. Образцова, 37	Индивидуальный жилой дом	2018	0,042		
472	ул. Луговая, 19, п. Майский	Индивидуальный жилой дом	2018	0,021	0,021	
473	ул. Лучначарского, 8	3-этажный 21-квартирный жилой дом	2019	0,480	0,480	0,060
474	ул. Бурмагиных, 15	Двухквартирный жилой дом	2017	0,021	0,021	0,005
475	ул. Спирина, 3	3-этажный 18-квартирный жилой дом	2017	0,290	0,290	
476	ул. Спирина, 2	3-этажный 18-квартирный жилой дом	2017	0,430	0,430	
477	ул. Мира, с. Молочное	Выполнение работ по строительству «под ключ» жилого дома по ул. Мира в с. Молочное города Вологды для переселения граждан из аварийного жилищного фонда	2016	0,800	0,800	0,038
478	Жилая застройка в квартале ул. Некрасова - ул. Энгельса - ул. Трудовая - набережная 6 Армии, дом № 3 по ГП	Жилой дом	2018	1,188	1,188	
479	Жилая застройка в квартале ул. Некрасова - ул. Энгельса - ул. Трудовая - набережная 6 Армии, дом № 5 по ГП	Жилой дом	2018	1,500	1,500	
480	п. Кувшиново, мкр. «Северный», дом № 11	Индивидуальный жилой дом	2018	0,042		
481	ул. Образцова, 31	Индивидуальный жилой дом	2018	0,010		
482	ул. Гагарина, 82 (кадастровый номер 35:24:0401013:2819)	Коммерческое здание	2018	0,071	0,071	0,013
483	Московское шоссе (кадастровый номер 35:24:0503002:2697)	Здание складского назначения	2019		0,016	
484	ул. Михаила Поповича, 4 А	Производственное здание фабрики, социальный блок, склад	2018			0,739
485	переулок Майский (кадастровый номер 35:24:0401009:1202)	3-этажный жилой дом	2018	0,406	0,406	0,063
486	ул. Карла Маркса, 30	5-этажный жилой дом с помещениями общественного назначения	2018	0,930	0,930	
487	ул. Космонавта Беляева, 21	Комплекс многоквартирных жилых домов, 10-этажный жилой дом № 1, 5-этажный жилой дом № 2	2018	3,620	3,620	0,623
488	ул. Пирогова, 4	Реконструкция административного здания	2020	0,037	0,037	0,018
489	ул. Бурмагиных, 34, 34А, 34Б	Комплекс жилых домов	2019	2,930	2,930	
490	ул. Сиреневая, 52	Индивидуальный жилой дом	2018	0,010		
491	ул. Евковская, 15А	Частный жилой дом	2017	0,013	0,013	
492	переулок Локомотивный, 5	Реконструкция ИЖД под многоквартирный жилой дом	2018	0,083	0,083	
493	ул. Индустриальная, 15, Технический переулок	30-квартирный 3-этажный жилой дом	2018	0,490	0,490	0,068
494	ул. Добролюбова, 68	Многоквартирный жилой дом	2019	0,240	0,240	0,036
495	ул. Спирина (вблизи дома № 8 по ул. Спирина)	Многоквартирный жилой дом	2019	0,700	0,700	
496	ул. Терцана, 43	2 корпуса административного здания	2018	0,057	0,057	
497	ул. Республиканская, 49	Индивидуальный жилой дом	2019	0,042	0,042	
498	ул. Чернышевского, 33	Одноэтажное кирпичное здание	2018	0,048	0,048	
499	ул. Мира, 34	Реконструкция объекта	2018	0,075	0,075	
500	ул. Ершовская, 29	Индивидуальный жилой дом	2018	0,031		
501	Окружное шоссе, 8А	Торгово-закупочная база, СТО	2018	0,060	0,060	0,045
502	набережная 6 Армии, 23	Индивидуальный жилой дом	2018	0,010	0,010	
503	ул. 2-я Кирилловская, 8	Индивидуальный жилой дом	2018	0,031		
504	ул. Александра Клубова (вблизи дома № 87 по ул. Александра Клубова)	Здание складского назначения с выставочным залом	2018	0,090	0,090	
505	ул. Народная, 27	Индивидуальный жилой дом	2018	0,031	0,031	
506	ул. Республиканская (участок № 9)	5-этажный жилой дом с офисными помещениями и встроенными парковками	2018	0,150	0,150	0,027
507	ул. Солoduнова, 15	Многоквартирный 5-этажный жилой дом	2018	0,313	0,313	0,038
508	переулок Чернышевского, 8	Комплекс жилой застройки	2018	0,517	0,517	0,221
509	д. Алексино Семеновского с/с Вологодского района	Индивидуальный жилой дом	2017	0,042	0,042	
510	ул. Индустриальная, 18	Жилой дом	2017	0,010		
511	Детский переулок	16-этажный жилой дом	2019	0,923	0,923	0,045
512	набережная 6 Армии, 157	Двухквартирный жилой дом	2019	0,044	0,044	
513	ул. Благовещенская, 49А	Административное здание	2018			0,026
514	Кольцевой переулок, 10	Индивидуальный жилой дом	2019	0,021		
515	ул. Новгородская	Многоквартирный жилой дом	2018	3,970	3,970	0,394
516	Советский проспект, 80Б	Капитальный ремонт наружных инженерных сетей с благоустройством прилегающей территории	2018			0,080
517	ул. Шмидта, 2А, с. Молочное	Помещение гаража	2018	0,020		
518	ул. Маньшева, 7	2-этажное административное здание	2018	0,019	0,019	0,052
519	Окружное шоссе, 13А	Конечный пункт (диспетчерской)	2018	0,010		
520	ул. Лермонтова (кадастровый номер 35:24:0202003:373)	Многоквартирный жилой дом	2018	0,110	0,110	0,185
521	ул. Бурмагиных, 28	Многоквартирные жилые дома	2018	0,625	0,625	0,134
522	ул. Воркутинская, 30	Индивидуальный жилой дом	2018	0,042	0,042	
523	ул. Береговая, 21, с. Молочное	Индивидуальный жилой дом	2018	0,010	0,010	
524	Майский переулок, 5	Индивидуальный жилой дом	2018	0,013	0,013	0,016
525	ул. Фрязиновская (кадастровый номер 35:24:0305024:1024)	Многоквартирный жилой дом переменной этажности (9-11 этажей)	2019	1,442	1,442	0,153
526	д. Алексино, ул. Усадебная, 2	Индивидуальный жилой дом	2017	0,042	0,042	
527	ул. Карла Маркса, (зем. участки по адресам: ул. Карла Маркса, 39, 37, 41, 43, 39А, 37А)	Многоквартирный жилой дом с гаражами	2018	2,420	2,420	0,151
528	ул. Преображенского, 43	Административное здание с выставочным залом	2018	0,013	0,013	
529	ул. Лечебная, 14	12-квартирный жилой дом	2018	0,270	0,270	
530	ул. Цветочная, 2 (Ананьино, квартал № 34, участок № 28)	Индивидуальный жилой дом	2018	0,021		
531	вблизи дома № 38 по ул. Некрасова	Многоквартирный жилой дом со встроенными помещениями общественного назначения	2018	0,193	0,193	0,080
532	ул. Фрязиновская (кадастровый номер 35:24:0305021:5502)	6-этажный жилой дом (Многоквартирный односекционный жилой дом)	2018	0,613	0,613	0,073
533	ул. Воровского, 7	Хозяйственное помещение	2018	0,010	0,010	

№ п/п	Адрес объекта	Назначение объекта	Срок подключения объекта, год	Нагрузка в возможных точках подключения, куб. м/час		
				Водоснабжение	Водоотведение	Водоотведение поверхностных сточных вод
1	2	3	4	5	6	7
534	Пошехонское шоссе, земельный участок № 42А (кадастровый номер 35:24:0403005:1813)	Строительство котельной для теплоснабжения жилых домов по адресу Пошехонское шоссе, 40, 40-а, 42	2018	0,028		0,003
535	ул. Маршала Конева (кадастровый номер 35:24:0502002:1149)	Многоэтажный жилой дом	2019	3,802	3,802	0,438
536	Полярный переулок, 5	Индивидуальный жилой дом	2018	0,013	0,013	
537	Вологодская область, Вологодский район, с/с Спасский, д. Емельяново (кадастровый номер 35:24:0705008:886)	Два индивидуальных жилых дома	2018	0,021	0,021	
538	ул. Возрождения (кадастровый номер 35:24:0402008:3639)	Здание с административными помещениями	2018	0,156	0,156	0,037
539	ул. Колхозная, 18	Индивидуальный жилой дом	2019	0,042		
540	переулок Майский, 2	Индивидуальный жилой дом	2018	0,031	0,031	
541	ул. Маршала Конева, 30	Реконструкция здания автосалона под гипермаркет	2018	0,021	0,021	0,0014
542	Белозерское шоссе (кадастровый номер 35:24:0102005:3500)	Автозаправочная станция с площадкой для стоянки автомобилей и объектами придорожного сервиса	2019	0,107	0,107	0,166
543	ул. Солoduнова, 25	Индивидуальный жилой дом	2018	0,010		
544	Белозерское шоссе, 14Б	Магазин автотехники	2020	0,020	0,020	0,086
545	ул. Чернышевского, 58	Административное здание	2018	0,007	0,007	
546	с/с Рабоче-Крестьянский с/с, п. Майский (кадастровый номер 35:25:0501012:2689)	Индивидуальный жилой дом	2018	0,021	0,021	
547	ул. Садовая, 28, с. Молочное	Индивидуальный жилой дом	2018	0,010		
548	квартал ул. Карла Маркса - ул. Фрязиновская (кадастровый номер 35:24:0305021:5504)	Многоэтажный жилой дом	2019	1,400	1,400	0,139
549	ул. Космонавта Беляева, 24Б	Лофт-35. Многоквартирный жилой дом из двух секций	2018, 2019	1,950	1,950	0,234
550	ул. Вологодская (кадастровый номер 35:24:0101008:779, 35:24:0101008:825)	Многоквартирный жилой дом	2018	2,645	2,645	0,299
551	ул. Возрождения, 14	Индивидуальный жилой дом	2018	0,021		
552	ул. Чехова - ул. Предтеченская	Административное здание	2019	0,010	0,010	0,048
553	ул. Кубинская, 38	Индивидуальный жилой дом	2019	0,010		
554	Старый аэропорт, земельный участок расположен в юго-западной части кадастрового квартала (кадастровый номер 35:24:0302001:94)	Здание приельсового склада ГСМ на территории Старого аэропорта	2019	0,032	0,032	
555	ул. Ананьинская, 10	Торгово-выставочный зал	2018	0,016		
556	ул. Сиреневая (квартал № 33, участок № 8) (вблизи дома № 14 по ул. Кирилловской)	Индивидуальный жилой дом	2018	0,010		
557	ул. Преображенского, дом № 22 А	Административно-хозяйственное здание	2018	0,016	0,016	
558	ул. Железнодорожная	Комплекс сооружений холодный склад и теплицы	2019	0,101	0,101	
559	ул. Самойло, 48	Индивидуальный жилой дом	2018	0,010		
560	ул. Чернышевского (кадастровый номер 35:24:0303003:1891)	Супермаркет	2018	0,310	0,310	0,054
561	ул. Сиреневая, 8 (квартал № 33, участок № 7) (вблизи дома № 14 по ул. Кирилловской)	Индивидуальный жилой дом	2018	0,010		
562	ул. Сиреневая, 7 (квартал № 33, участок № 7) (вблизи дома № 14 по ул. Кирилловской)	Индивидуальный жилой дом	2018	0,010		
563	д. Марфино, Майского сельского поселения	Индивидуальные жилые дома (в количестве 33 домов)	2018	0,730	0,730	
564	ул. Галицкая (кадастровый номер 35:24:0503002:2719)	Индивидуальный жилой дом	2018		0,021	
565	ул. Спирина (кадастровый номер 35:24:0402008:3728, 35:24:0402008:3729)	Индивидуальный жилой дом	2018	0,021	0,021	0,011
566	ул. Дзержинского, 26	Индивидуальный жилой дом	2018		0,031	
567	ул. 7-я Садовая, 21 (квартал № 17, участок № 20)	Индивидуальный жилой дом	2018	0,010		
568	ул. Зеленая, д. Емельяново Спасского сельсовета	Индивидуальный жилой дом	2017	0,021	0,021	
569	проспект Победы, 81	Здание магазина	2018	0,004	0,004	
570	ул. Тельнинская, 9Б	Индивидуальный жилой дом	2018	0,021		
571	ул. Тельнинская, 9	Индивидуальный жилой дом	2018	0,021		
572	Верхний переулок, 60	Индивидуальный жилой дом	2018	0,010	0,010	
573	ул. Предтеченская, 42А	Здание бизнес-центра	2018	0,072	0,072	0,070
574	ул. Евковская, 9Б	Индивидуальный жилой дом	2018	0,042	0,042	
575	ул. Чернышевского, 55	Индивидуальный жилой дом	2018	0,104	0,104	0,025
576	Окружное шоссе, 11Б	Административное здание со складскими помещениями	2018		0,1734	
577	ул. Ольховая, земельный участок № 15	Индивидуальный одноэтажный жилой дом	2018	0,021		
578	Окружное шоссе, 11В	Здание склада	2018		0,006	
579	ул. 7-я Садовая, 25 (квартал № 17, участок № 21)	Индивидуальный жилой дом	2018	0,010		
580	ул. Лучначарского, 31	Индивидуальный жилой дом	2018	0,010		
581	ул. Бурмагиных, 25	Индивидуальный жилой дом	2018	0,021	0,021	
582	Советский пр. (кадастровый номер 35:24:0202038:67)	Ритуальный комплекс с мормом	2018	0,880	0,880	0,296
583	Советский проспект, 103А	Четырехэтажное здание общежития	2018	0,150	0,150	
584	набережная 6 Армии, 197А	Четырехэтажное здание общежития	2018	0,688	0,688	
585	ул. Охмыльцевская (кадастровый номер 35:24:0403003:741)	Многоквартирный жилой дом	2018	0,158	0,158	0,071
586	набережная 6 Армии, 89	3-этажное здание хозяйственно-бытового назначения	2018	0,038	0,038	
587	Ткацкий переулок, 14	Индивидуальный жилой дом	2018	0,010		
588						

№ п/п	Адрес объекта	Назначение объекта	Срок подключения объекта, год	Нагрузка в возможных точках подключения, куб. м/час		
				Водоснабжение	Водоотведение	Водоотведение поверхностных сточных вод
1	2	3	4	5	6	7
606	Окружное шоссе, 1	Предприятие автосервиса	2018	0,179	0,179	
607	ул. Фрязиновская (кадастровый номер 35:24:0305021:444)	Жилой дом № 53 по ГП	2019	4,375	4,375	0,320
608	ул. Козленская (кадастровый номер 35:24:0202044:2205)	Административное здание	2018	0,007	0,007	0,033
609	с/с Спасский, д. Емельяново, ул. Полевая (кадастровый номер 35:25:0705008:160)	Индивидуальный жилой дом	2018	0,056	0,056	
610	Пречистенская набережная (кадастровый номер 35:24:0202005:141)	Объект культуры и искусства районного и местного значения	2018	0,043	0,043	0,009
611	ул. Залинейная (кадастровый номер 35:24:0102005:3424, 35:24:0102005:3441)	Многоквартирный жилой дом № 3 по генплану со встроенно-пристроенными помещениями общественного назначения в мкр. «Белозерский»	2019, 2022	4,725	4,725	0,225
612	Вологодский район, д. Марфино, ул. Октябрьская (кадастровый номер 35:25:0501037:187)	Универсальный магазин	2018	0,048	0,048	
613	ул. Некрасова, 2	Многоквартирный жилой дом (18 квартир)	2018	0,560	0,560	0,055
614	проспект Победы (кадастровый номер 35:24:0201006:36)	Административное здание	2018	0,026	0,026	0,058
615	ул. Полевая, дом № 6 А	Индивидуальный жилой дом, баня	2018	0,042	0,042	
616	ул. Пугачева (кадастровый номер 35:24:0303006:11301)	Многоквартирный жилой дом	2019	5,075	5,075	0,426
617	Говоровский проезд (кадастровый номер 35:24:0402001:91)	Магазин по продаже строительных материалов	2018	0,039	0,039	
618	№ 1 по ГП по ул. Залинейной МКР «Белозерский» (кадастровый номера 35:24:0102005:3418, 35:24:0102005:3435, 35:24:0102005:34136)	Многоквартирный жилой дом	2019	4,531	4,531	0,272
619	Парковый переулок, 8	Индивидуальный жилой дом	2018	0,042	0,042	
620	ул. Образцова, 20	Квартира в жилом доме	2018	0,010	0,010	
621	ул. Гагарина, 82 (кадастровый номер 35:24:0403013:116)	Одноэтажное здание магазина, столовой	2018	0,791	0,791	
622	ул. Горького (кадастровый номер 35:24:0304005:127)	Торгово-офисное здание	2018	0,100	0,100	0,037
623	ул. Самойло (вблизи дома № 42 по ул. Самойло)	Индивидуальный жилой дом	2018	0,063	0,063	
624	ул. Залинейная (вблизи дома № 24А по ул. Залинейной)	Объект розничной торговли	2019	0,517	0,517	
625	ул. Предтеченская (вблизи дома № 42 по ул. Предтеченской)	Административное здание	2019	0,150	0,150	
626	ул. Ершовская (вблизи дома № 3 по ул. Ершовской)	Индивидуальное жилищное строительство	2018	0,500		
627	ул. Четыреховская (вблизи дома № 19 по ул. Четыреховской)	Индивидуальный жилой дом	2018	0,063	0,063	
628	ул. Четыреховская (вблизи дома № 21 по ул. Четыреховской)	Индивидуальный жилой дом	2020	0,063	0,063	
629	ул. Ветошкина - ул. Первомайская (дом № 47 по ул. Первомайской)	3-этажный жилой дом с нежилыми помещениями	2020	0,833	0,833	
630	ул. Карла Маркса (вблизи дома № 16 по ул. Карла Маркса)	Многоквартирный жилой дом	2018	3,750	3,750	
631	проспект Победы (вблизи дома № 16)	Многофункциональный общественный центр	2021	0,125	0,125	
632	вблизи домов № 22, 24 по ул. Образцова, вблизи домов № 15, 17 по ул. Заречной, вблизи домов № 33, 35, 36 по ул. Самойло	два 5-8-этажных многоквартирных жилых дома со встроенным детским садом и 3-этажный многоквартирный жилой дом	2018	6,895	6,895	
633	вблизи домов № 6, 10 по ул. Ольховой, вблизи домов № 1, 3, 5, 7А по ул. Образцова	Два 5-8-этажных секционных жилых дома с мансардным этажом	2018	6,475	6,475	
634	вблизи домов № 37, 39 по ул. Народной	5-этажный секционный жилой дом	2019	2,150	2,150	
635	ул. Костромская (вблизи дома № 20 по ул. Костромской)	Индивидуальный жилой дом	2019	0,063	0,063	
636	ул. Орлова, 2	Спортивный корпус	2019	0,167	0,167	
637	ул. Ольховая, 42А	24-квартирный жилой дом	2020	1,313	1,313	
638	ул. Мудрова, 8	Индивидуальный жилой дом	2023	0,063	0,063	
639	ул. Ольховая (напротив дома № 16 по ул. Ольховой)	Индивидуальный жилой дом	2022	0,063	0,063	
640	ул. Ольховая (напротив дома № 18 по ул. Ольховой)	Индивидуальный жилой дом	2022	0,063	0,063	
641	ул. Ольховая (напротив дома № 20 по ул. Ольховой)	Индивидуальный жилой дом	2022	0,063	0,063	
642	ул. Открытая (вблизи дома № 2 по Открытой)	Индивидуальный жилой дом	2018	0,063	0,063	
643	ул. Ленина с. Молочное (вблизи дома № 8А по ул. Парковой)	Индивидуальный жилой дом	2019	0,063	0,063	
644	ул. Чернышевского, 8	Жилой дом	2019	2,850	2,850	
645	ул. Омхильцевская	Индивидуальные жилые дома (6 штук)	2019	0,750	0,750	
646	ул. Кубинская (поселок Куралиты)	Индивидуальные жилые дома (41 штука)	2019	5,125	5,125	
647	Пошехонское шоссе	Торгово-выставочный комплекс	2020	0,028	0,028	
648	ул. Омхильцевская	Индивидуальный жилой дом	2023	0,063	0,063	
649	ул. Тепенькинская (вблизи дома № 13 по ул. Тепенькинской)	Индивидуальный жилой дом	2020	0,063	0,063	
650	проспект Победы (вблизи дома № 81 по проспекту Победы)	Объект розничной торговли	2018	0,125	0,125	
651	ул. Фрязиновская (вблизи дома № 27А по ул. Фрязиновской)	Многоквартирный жилой дом	2019	0,225	0,225	
652	Пречистенская набережная (вблизи дома № 44 по Пречистенской набережной)	Объект культуры и искусства районного и местного значения	2021	0,125	0,125	
653	Пречистенская набережная (вблизи дома № 44 по Пречистенской набережной)	Объект культуры и искусства районного и местного значения	2022	0,125	0,125	
654	ул. Гоголя, 34	Индивидуальный жилой дом	2018	0,100	0,100	
655	ул. Вологодская, 1А	Здание аптеки	2018	0,007	0,007	
656	ул. Мальцева (вблизи дома № 68 по ул. Мальцева)	Предприятие автосервиса	2019	0,417	0,417	
657	ул. Алексинская (вблизи дома № 6 по ул. Радужной)	Многоквартирный жилой дом	2020	5,625	5,625	
658	Окружное шоссе (вблизи дома № 26А по Окружному шоссе)	Многоквартирный жилой дом	2020	2,625	2,625	
659	ул. Гоголя, 40	Индивидуальный жилой дом	2018	0,020	0,020	
660	ул. Михаила Поповича, 35	Жилой дом	2018	4,354	4,354	
661	ул. Козленская (вблизи дома № 115 по ул. Козленской)	Объект незавершенного строительства - станция технического обслуживания	2020	0,092	0,092	
662	Прямой переулок (вблизи дома № 24 по Прямому переулку)	Многоквартирный жилой дом	2021	1,350	1,350	
663	Охмильцево-Чернышево (вблизи дома № 82А по ул. Возрождения)	Объект дошкольного образования	2019	3,833	3,833	
664	Осановский проезд (вблизи дома № 18Г по ул. Маршала Конева)	Объект дошкольного образования	2021	3,833	3,833	
665	ул. Северная (вблизи дома № 21 по ул. Северной)	Объект дошкольного образования	2019	3,833	3,833	
666	ул. Молодежная (вблизи дома № 20 по ул. Молодежной)	Объект дошкольного образования	2020	3,333	3,333	
667	ул. Октябрьская (вблизи дома № 50 по ул. Октябрьской)	Малоэтажный жилой дом	2019	0,150	0,150	
668	ул. Никольская (вблизи дома № 69 по ул. Железнодорожной)	Объект дошкольного образования	2020	3,000	3,000	
669	ул. Чернышевская (вблизи дома № 48 по ул. Чернышевской)	Объект начального, основного, среднего общего образования	2020	1,833	1,833	
670	ул. Ильюшина (напротив дома № 12, 1-й мкр ГП3-23)	Объект начального, основного, среднего общего образования	2023	2,917	4,583	

№ п/п	Адрес объекта	Назначение объекта	Срок подключения объекта, год	Нагрузка в возможных точках подключения, куб. м/час		
				Водоснабжение	Водоотведение	Водоотведение поверхностных сточных вод
1	2	3	4	5	6	7
671	Охмильцево-Чернышево (вблизи дома № 8 по ул. Омхильцевской)	Объект дошкольного образования	2021	3,833	3,833	
672	ул. Цветочная (вблизи дома № 1 по ул. 6-й Кирилловской)	Объект дошкольного образования	2021	2,000	2,000	
673	Белозерское шоссе (вблизи дома № 10 по Белозерскому шоссе)	Объект дошкольного образования	2018	3,833	3,833	
674	ул. Граничная (вблизи дома № 12 по Старому шоссе)	Объект дошкольного образования	2018	3,500	3,500	
675	ул. Карла Маркса (вблизи дома № 80А по ул. Карла Маркса)	Объект дошкольного образования	2019	3,000	3,000	
676	ул. Ярославская (вблизи дома № 36 по ул. Ярославской)	Объект дошкольного образования	2018	3,000	3,000	
677	ул. 2-я Полевая (вблизи п. Куралиты)	Объект начального, основного, среднего общего образования	2020	3,250	3,250	
678	Белозерское шоссе (вблизи дома № 10 по Белозерскому шоссе)	Объект дошкольного образования	2020	2,208	2,208	
679	ул. Панкратова (вблизи дома № 5 по ул. Панкратова)	Объект дошкольного образования	2021	2,333	2,333	
680	Белозерское шоссе (вблизи дома № 10 по Белозерскому шоссе)	Объект дошкольного образования	2022	3,833	3,833	
681	ул. Народная (вблизи дома № 15 по ул. Народной)	Объект дошкольного образования	2021	2,500	2,500	
682	Белозерское шоссе (вблизи дома № 10 по Белозерскому шоссе)	Объект начального, основного, среднего общего образования	2020	3,250	3,250	
683	Белозерское шоссе (вблизи дома № 10 по Белозерскому шоссе)	Объект дошкольного образования	2018	2,333	2,333	
684	ул. Ильюшина (вблизи дома № 1А в мкр. «Зеленый город»)	Объект дошкольного образования	2018	3,750	3,750	
685	ул. Кубинская (вблизи дома № 16)	Объект дошкольного образования	2020	3,000	3,000	
686	Пошехонское шоссе (вблизи дома № 33А по Пошехонскому шоссе)	Объект начального, основного, среднего общего образования	2021	3,250	3,250	
687	Старое шоссе (вблизи дома № 128В по ул. Чернышевского)	Объект дошкольного образования	2021	3,833	3,833	
688	Старое шоссе (вблизи дома № 128В по ул. Чернышевского)	Объект дошкольного образования	2018	3,583	3,583	
689	ул. Строителей (вблизи дома № 15А по ул. Строителей)	Объект начального, основного, среднего общего образования	2018	1,667	1,667	
690	ул. Граничная (вблизи дома № 12 по Старому шоссе)	Объект дошкольного образования	2019	3,833	3,833	
691	ул. 1-я Садовая (вблизи дома № 14 по ул. 1-й Садовой)	Объект начального, основного, среднего общего образования	2022	1,833	1,833	
692	ул. Граничная (вблизи дома № 12 по Старому шоссе)	Объект начального, основного, среднего общего образования	2023	3,250	3,250	
693	ул. Чернышевского (вблизи дома № 122 по ул. Чернышевского)	Объект дошкольного образования	2023	3,833	3,833	
694	ул. Спирина (напротив дома № 6 по ул. Спирина)	Объект начального, основного, среднего общего образования	2021	2,208	2,208	
695	ул. Щеглинская (участок вблизи дома № 13 по ул. Щеглинской)	Индивидуальный жилой дом (34 дома)	2023	4,250	4,250	
696	д. Горка (вблизи дома № 20 д. Горка)	Индивидуальный жилой дом	2022	0,063	0,063	
697	ул. Возрождения (напротив дома № 74 по ул. Возрождения)	Административное здание	2021	0,208	0,208	
698	ул. Возрождения (напротив дома № 16 по ул. Псковской)	Административное здание	2021	0,125	0,125	
699	Охмильцево-Чернышево (вблизи дома № 47 по ул. Возрождения)	Объект дошкольного образования	2020	3,833	3,833	
700	переулок Ольховый (вблизи дома № 7 по ул. Ольховой)	Индивидуальный жилой дом	2020	0,063	0,063	
701	ул. Элеваторная (вблизи дома № 45 по ул. Элеваторной)	Промышленные предприятия и коммунально-складские организации	2023	0,417	0,417	
702	ул. Пригородная (вблизи дома № 4 по ул. Пригородной)	Многоквартирный жилой дом	2022	2,342	2,342	
703	ул. Пригородная (вблизи дома № 2 по ул. Пригородной)	Многоквартирный жилой дом	2022	2,000	2,000	
704	ул. Карла Маркса (вблизи дома № 70 по ул. Карла Маркса)	Административное здание	2021	0,125	0,125	
705	ул. Гагарина (вблизи дома № 89 по ул. Гагарина)	Здание промышленного назначения	2019	1,833	1,833	
706	ул. Прядильщиков (вблизи дома № 5 по ул. Прядильщиков)	Многоквартирный жилой дом	2019	3,250	3,250	
707	ул. Дзержинского (вблизи дома № 4 по ул. Дзержинского)	Многоквартирный жилой дом	2018	1,567	1,567	
708	ул. Дзержинского (вблизи дома № 4 по ул. Дзержинского)	Многоквартирный жилой дом	2018	2,600	2,600	
709	ул. Ленина, 22, с. Молочное	Индивидуальный жилой дом	2018	0,083	0,083	
710	ул. Элеваторная (вблизи дома № 37 по ул. Элеваторной)	Промышленные предприятия и коммунально-складские организации	2023	0,583	0,583	
711	ул. Профсоюзная, 24А	Индивидуальный жилой дом	2018	0,083	0,083	
712	ул. Промышленная (вблизи дома № 1 по ул. Промышленной)	Промышленные предприятия и коммунально-складские организации	2023	0,417	0,417	
713	ул. Промышленная (вблизи дома № 1 по ул. Промышленной)	Промышленные предприятия и коммунально-складские организации	2023	1,000	1,000	
714	ул. Некрасова, 2	Многоквартирный жилой дом	2020	0,188	0,188	
715	ул. Четыреховская (вблизи дома № 33 по Пошехонскому шоссе)	Многоквартирный жилой дом	2019	0,775	0,775	
716	Окружное шоссе, 1	Предприятие автосервиса	2021	0,179	0,179	

Таблица 2

Планоые значения показателей надежности, качества и энергетической эффективности объектов централизованных систем водоснабжения и водоотведения

№ п/п	Наименование показателя	Ед. изм.	Утвержденный ранее период							Планоые значения				
			2013	2014	2015	2016	2017	2018	2019	2020	2021	2022	2023	
1	2	3	4	5	6	7	8	9	10	11	12	13	14	
Показатели надежности, качества, энергетической эффективности объектов централизованных систем холодного водоснабжения														
Показатели качества питьевой воды														
1.1	Доля проб питьевой воды, подаваемой с источников водоснабжения, водопроводных станций в распределительную водопроводную сеть, не соответствующих установленным требованиям, в общем объеме проб, отобранных по результатам производственного контроля качества питьевой воды	%	5	5	0,4	0,4	0,4	1,8	1,8	1,8	1,8	1,8	1,8	
1.2	Доля проб питьевой воды в распределительной водопроводной сети, не соответствующих установленным требованиям, в общем объеме проб, отобранных по результатам производственного контроля качества питьевой воды	%	-	-	0,4	0,4	0,4	1,3	1,3	1,3	1,3	1,3	1,3	
2	Показатели надежности и бесперебойности водоснабжения													
2.1	Количество перебоев в подаче холодной воды, зафиксированных в местах исполнения обязательств организацией, осуществляющей холодное водоснабжение, по подаче воды, возникших в результате аварий, повреждений и иных технологических нарушений на объектах централизованной системы холодного водоснабжения, принадлежащих организации, осуществляющей холодное водоснабжение, в расчете на протяженность водопроводной сети	ед. в год/км	1,8	1,8	1,2	1,2	1,2	1,4	1,4	1,4	1,4	1,4	1,4	
3	Показатели энергетической эффективности													
3.1	Доля потерь воды в централизованных системах водоснабжения при транспортировке в общем объеме воды, поданной в водопроводную сеть	%	30,9	30,9	23,6	27,8	27,5	27,8						

№ п/п	Наименование показателя	Ед. изм.	Утвержденный ранее период					Плановые значения						
			2013	2014	2015	2016	2017	2018	2019	2020	2021	2022	2023	
1	2	3	4	5	6	7	8	9	10	11	12	13	14	
3.3	Удельный расход электрической энергии, потребляемой в технологическом процессе подготовки питьевой воды, на единицу объема транспортируемой воды	кВт·ч/куб. м	-	-	0,38	0,38	0,37	-	-	-	-	-	-	
Показатели надежности, качества, энергетической эффективности объектов централизованных систем водоотведения														
4	Показатели качества очистки сточных вод													
4.1	Доля сточных вод, не подвергающихся очистке в общем объеме сточных вод, сбрасываемых в централизованные общесплавные или бытовые системы водоотведения	%	-	-	0	0	0	0	0	0	0	0	0	
4.2	Доля проб сточных вод, не соответствующих установленным нормативам допустимых сбросов, лимитам на сбросы, рассчитанная для общесплавной (бытовой) централизованной системы водоотведения	%	-	-	19,2	19,2	19,2	19,8	19,8	19,8	19,8	19,8	19,8	
5	Показатели надежности и бесперебойности водоотведения													
5.1	Удельное количество аварий и засоров в расчете на протяженность канализационной сети	ед. в год/км	-	-	10,7	10,3	9,8	11,1	11,1	11,1	11,1	11,1	11,1	
5.2	Удельное количество аварий в расчете на протяженность канализационной сети	ед. в год/км	0,095	0,090	0,087	-	-	-	-	-	-	-	-	
6	Показатели энергетической эффективности													
6.1	Удельный расход электрической энергии, потребляемой в технологическом процессе транспортировки и очистки сточных вод, на единицу объема очищаемых сточных вод	кВт·ч/куб. м	-	-	-	-	-	0,85	0,85	0,85	0,85	0,85	0,85	
6.2	Удельный расход электрической энергии, потребляемой в технологическом процессе очистки сточных вод, на единицу объема очищаемых сточных вод	кВт·ч/куб. м	-	-	0,362	0,362	0,362	-	-	-	-	-	-	
6.3	Удельный расход электрической энергии, потребляемой в технологическом процессе транспортировки сточных вод, на единицу объема транспортируемых сточных вод	кВт·ч/куб. м	-	-	0,256	0,256	0,256	-	-	-	-	-	-	

Таблица 3

Перечень мероприятий по строительству, модернизации и реконструкции объектов и график реализации плановых мероприятий

№ п/п	Наименование мероприятия	Процент выполнения по годам										
		2013	2014	2015	2016	2017	2018	2019	2020	2021	2022	2023
1	2	3	4	5	6	7	8	9	10	11	12	13
ВОДОСНАБЖЕНИЕ												
1	Строительство, модернизация и (или) реконструкция в целях подключения объектов капитального строительства абонентов											
1.1	Строительство новых сетей водоснабжения											
1.1.1	Строительство водопровода D-110 мм L-11,5 м D-63 мм L-12,7 м для подключения жилого дома по ул. Комсомольской, 11 и Строительство водопровода D-63 мм L-40,5 м для подключения 19 квартирного жилого дома по ул. Комсомольской, 7			100%								
1.1.2	Строительство водопровода D-100 мм L-7 м для подключения детского сада на 320 мест по ул. Псковской				100%							
1.1.3	Строительство водопровода D-110 мм L-72 м для подключения детского сада по ул. Дорониной				100%							
1.1.4	Строительство сетей водопровода D-110 мм L-79 м для подключения 5-этажного жилого дома в п. Майский			100%								
1.1.5	Строительство сетей водопровода D-110 мм L-91 м для подключения жилого дома по ул. Горького			100%								
1.1.6	Строительство сетей водопровода D-110 мм L-147 м от водопровода по набережной 6 Армии до стены жилого дома по ул. Машиностроительной, 4А			100%								
1.1.7	Строительство сетей водопровода D-110 мм L-24 м для подключения 9-квартирного жилого дома по ул. Горького, 23			100%								
1.1.8	Строительство сетей водопровода D-160 мм L-24 м от ул. Московской по внутриквартальному проезду для подключения жилого дома по Новому переулку			100%								
1.1.9	Строительство сетей водопровода D-63 мм L-55,1 м от внутриквартального проезда до стены жилого дома по Новому переулку			100%								
1.1.10	Строительство сетей водопровода D-110 мм L-27 м для подключения 70-квартирного 3-9-этажного жилого дома по ул. Козленской, 128			100%								
1.1.11	Строительство сетей водопровода D-110 мм L-16 м для подключения жилого дома по ул. Лаврова			100%								
1.1.12	Строительство сетей водопровода D-110 мм L-45 м для подключения многоквартирного жилого дома по проспекту Победы, 48			100%								
1.1.13	Строительство сетей водопровода D-63 мм L-64 м для подключения 18-квартирного жилого дома по ул. Западной в д. Емельяново			100%								
1.1.14	Строительство внутриплощадочных сетей водопровода D-110 мм L-155,1 м для подключения социальных жилых домов по ул. Мелиораторов			100%								
1.1.15	Строительство сетей водопровода D-110 мм L-27 м для подключения многоэтажного жилого дома по ул. Гагарина, 25			100%								
1.1.16	Строительство сетей водопровода D-63 мм L-14 м для подключения жилого дома по ул. Бурмагиных, 14			100%								
1.1.17	Строительство сетей водопровода D-110 мм L-167 м для подключения реконструируемого комплекса зданий, расположенных по адресу: г. Вологда, ул. Пригородная, 14 для строительства 150-квартирного жилого дома			100%								
1.1.18	Строительство водопровода D-100 мм L-27 м для подключения 12-квартирного жилого дома по ул. Добролюбова, 16			100%								
1.1.19	Строительство водопровода D-110 мм L-104 м для подключения жилого дома по ул. Московской			100%								
1.1.20	Строительство сетей водопровода D-110 мм L-21 м для подключения 8-этажного жилого дома по ул. Сухонской, 5			100%								
1.1.21	Строительство сетей водопровода D-110 мм L-5 м для подключения жилого дома по ул. Образцова, 49			100%								
1.1.22	Строительство сетей водопровода D-110 мм L-5 м для подключения жилого дома по ул. Образцова, 52			100%								
1.1.23	Строительство сетей водопровода D-110 мм L-5 м для подключения жилого дома по ул. Образцова, 47			100%								
1.1.24	Строительство сетей водопровода D-110 мм L-5 м для подключения жилого дома по ул. Образцова, 43			100%								
1.1.25	Строительство сетей водопровода D-110 мм L-5 м для подключения жилого дома по ул. Образцова, 50			100%								
1.1.26	Строительство сетей водопровода D-110 мм L-5 м для подключения жилого дома по ул. Образцова			100%								
1.1.27	Строительство сетей водопровода D-63 мм L-18 м для подключения жилого дома по ул. Народной			100%								
1.1.28	Строительство сетей водопровода D-110 мм L-116 м для подключения жилого дома по ул. Бурмагиных			100%								
1.1.29	Строительство сетей водопровода D-160 мм L-93 м для подключения 5-этажного жилого дома в п. Майский			100%								
1.1.30	Строительство водопровода D-160 мм L-58 м для подключения 9-этажного жилого дома по ул. Фрязиновской			82%	18%							
1.1.31	Строительство водопровода D-110 мм, L-136 м объекта «Выполнение работ по строительству «под ключ» жилого дома по ул. Мира в с. Молочное города Вологды для переселения граждан из аварийного жилищного фонда»				100%							
1.1.32	Строительство сетей водопровода D-225 мм L-139,6 м для подключения жилого комплекса по ул. Ярославской				100%							
1.1.33	Строительство сетей водопровода D-63 мм L-31 м для подключения 3-этажного многоквартирного жилого дома с мансардой по ул. Заречная, 11				100%							
1.1.34	Строительство сетей водопровода D-63 мм, L-75 м для подключения жилого дома по ул. Ленина, 30 в п. Молочное					100%						
1.1.35	Строительство сетей водопровода D-63 мм, L-66 м для подключения индивидуального жилого дома в мкр. Охмыльцево, участок № 69						100%					
1.1.36	Строительство сетей водопровода D-63 мм, L-217 м для подключения объекта бытового обслуживания населения по набережной 6 Армии							100%				
1.1.37	Строительство сетей водопровода D-63 мм, L-95 м для подключения многоквартирного жилого дома по ул. Фрязиновской							100%				
1.1.38	Строительство сетей водопровода D-110 мм L-13 м для подключения индивидуального 2-этажного жилого дома по ул. Гоголя, 6							100%				
1.1.39	Строительство водопровода D-110 мм, L-92 м для подключения 9-этажного 32-квартирного жилого дома по ул. Шекнинской							100%				

№ п/п	Наименование мероприятия	Процент выполнения по годам										
		2013	2014	2015	2016	2017	2018	2019	2020	2021	2022	2023
1	2	3	4	5	6	7	8	9	10	11	12	13
1.1.40	Строительство сетей водопровода D-110 мм L-40 м для подключения 3-этажного административного здания по ул. Машиностроительной, 29							100%				
1.1.41	Строительство сетей водопровода D-110 мм, L-210 м для подключения объекта дошкольного образования по Белозерскому шоссе							100%				
1.1.42	Строительство сетей водопровода D-110 мм, L-42 м для подключения объекта дошкольного образования по ул. Народной									100%		
1.1.43	Строительство сетей водопровода D-110 мм, L-220 м для подключения объекта начального, основного, среднего общего образования по ул. Чернышевской									100%		
1.1.44	Строительство сетей водопровода D-110 мм, L-332 м для подключения индивидуального жилого дома по ул. Охмыльцевской									100%		
1.1.45	Строительство сетей водопровода D-110 мм, L-23 м для подключения индивидуального жилищного строительства по ул. Ершовской									100%		
1.1.46	Строительство сетей водопровода D-110 мм, L-1300 м для подключения административного здания по ул. Галактической									100%		
1.1.47	Строительство сетей водопровода D-110 мм, L-875 м для подключения индивидуального жилого дома по ул. Баранковской									100%		
1.1.48	Строительство сетей водопровода D-110 мм, L-61 м для подключения 5-этажного секционного жилого дома вблизи домов № 37,39 по ул. Народной									100%		
1.1.49	Строительство сетей водопровода D-110 мм, L-800 м для подключения помещения для содержания коней и площадок для конной подготовки по ул. Промышленной										100%	
1.1.50	Строительство сетей водопровода D-110 мм, L-115 м для подключения 24-квартирного жилого дома по ул. Ольховой, 42А										100%	
1.1.51	Строительство сетей водопровода D-110 мм, L-600 м для подключения индивидуального жилого дома по ул. Охмыльцевской											100%
1.1.52	Строительство сетей водопровода D-110 мм, L-150 м для подключения индивидуальных жилых домов (6 штук) по ул. Тепенькинской										100%	
1.1.53	Строительство сетей водопровода D-110 мм, L-150 м для подключения индивидуального жилого дома по ул. Тепенькинской										100%	
1.1.54	Строительство сетей водопровода D-160 мм, L-900 м для подключения административного здания по ул. Возрождения (2 штуки)										100%	
1.1.55	Строительство сетей водопровода D-160 мм, L-590 м для подключения объекта дошкольного образования по ул. Цветочной										100%	
1.1.56	Строительство сетей водопровода D-160 мм, L-80 м для подключения многоквартирного жилого дома по ул. Некрасова, 2										100%	
1.1.57	Строительство сетей водопровода D-160 мм, L-1120 м для подключения промышленного предприятия по ул. Гагарина											100%
1.1.58	Строительство сетей водопровода D-160 мм, L-350 м для подключения двух 5-8-этажных секционных жилых домов с мансардным этажом вблизи домов № 6, 10 по ул. Ольховой, вблизи домов № 1, 3, 5, 7А по ул. Образцова									100%		
1.1.59	Строительство сетей водопровода D-160 мм, L-600 м для подключения индивидуальных жилых домов (6 штук) по ул. Охмыльцевской										100%	
1.1.60	Строительство сетей водопровода D-160 мм, L-300 м для подключения торгового-выставочного комплекса по Пошехонскому шоссе										100%	
1.1.61	Строительство сетей водопровода D-200 мм L-83 м для подключения жилого дома № 3 по генплану в мкр. «Южный										100%	
1.1.62	Строительство сетей водопровода D-200 мм, L-500 м для подключения двух 5-8-этажных многоквартирных жилых домов (один из которых со встроенным детским садом) и одного 3-этажного секционного жилого дома с мансардным этажом вблизи домов № 22, 24 по ул. Образцова, вблизи домов № 15, 17 по ул. Заречной, вблизи домов № 33, 35, 36 по ул. Самойло										100%	
1.1.63	Строительство участка водовода D-600 мм L-76 м по ул. Московской								100%			
1.1.64	Строительство сетей водопровода D-200 мм L-214 м для подключения многоквартирного жилого дома по ул. Варенцовой										100%	
1.1.65	Строительство сетей водопровода D-110 мм L-11 м для подключения многоквартирного жилого дома по ул. Варенцовой										100%	
1.1.66	Строительство водопровода D-110 мм, L-46 м для подключения дома для переселения граждан из аварийного жилого фонда в районе ул. Фрязиновской										100%	
1.1.67	Строительство сетей водопровода D-110 мм L-37,003 м для подключения объекта: «Строительство централизованных сетей водоснабжения и водоотведения в д. Марфино Майского сельского поселения»									23%	77%	
1.2	Мероприятия по увеличению пропускной способности существующих сетей водоснабжения											
1.2.1	Реконструкция водопровода по ул. Козленской от ул. Мира до ул. Предтеченской D-300 мм L-577 м											100%
1.2.2	Реконструкция водовода на ОСВ от насосной станции (старой) от колодца ВК-64 до колодца ВК-116, ул. Александра Клубова, 54 D-1000 мм L-170 м											100%
1.2.3	Реконструкция водовода D-600 мм L-1140 м по Пролетарской от ул. Завражской до жилого дома по ул. Пролетарской, 73										50%	50%
1.2.4	Реконструкция водовода по ул. Щетинина от ул. Преображенского до ул. Панкратова D-1000 мм L-390 м										100%	
1.2.5	Реконструкция водовода D-600 мм по ул. Щетинина от ул. Ленинградский до ул. Солoduнова на D-400 мм L-335 м										100%	
1.2.6	Реконструкция водовода по ул. Чехова от жилого дома № 1 по ул. Чехова до ул. Предтеченской D-600 мм L-1550 м										25%	75%
1.2.7	Реконструкция водопровода по ул. Железнодорожной от жилого дома № 56 по ул. Железнодорожной до ул. Колхозной D-300 мм L-600 м											100%
1.2.8	Реконструкция участка водовода D-600 мм L-650 м по ул. Северной от камеры К28-1 до колодца ВК-6429 у железнодорожного переезда на ул. Прокатова										100%	
1.2.9	Реконструкция водопровода по ул. Щетинина от ул. Александра Клубова до ул. Преображенского D-1000 мм L-1600 м											100%
1.2.10	Реконструкция водовода блока ОС 63 куб. т.с.м от реангентного хозяйства № 2 до колодца ВК-7, ул											

№ п/п	Название мероприятия	Процент выполнения по годам										
		2013	2014	2015	2016	2017	2018	2019	2020	2021	2022	2023
1	2	3	4	5	6	7	8	9	10	11	12	13
2.3.2.9	Реконструкция КНС-15										100%	
2.3.2.10	Реконструкция КНС-19							100%				
2.3.2.11	Реконструкция КНС-23								100%			
2.3.2.12	Реконструкция КНС-25				100%							
2.3.3	Мероприятия, направленные на повышение экологической эффективности, достижение плановых значений показателей надежности, качества и энергоэффективности объектов централизованных систем водоотведения											
2.3.3.1	Реконструкция песколовков, очистные сооружения канализации, ул. Промышленная							100%				
2.3.3.2	Автоматизация и диспетчеризация технологического процесса ОСК						50%	50%				
2.3.3.3	Реконструкция илоуплотнителя											100%
2.3.3.4	Реконструкция насосной станции активного ила									50%	50%	
2.3.3.5	Реконструкция дренажных насосных станций											33%
2.3.3.6	Модернизация системы теплоснабжения и повышенной тепло-энергоэффективности									33%	33%	34%
2.3.3.7	Замена высоковольтных масляных выключателей, ячеек на вакуумные							20%	20%	20%	20%	20%
2.3.3.8	Приобретение и монтаж скребкового механизма Finnchain в песколовки (2 шт.)				100%							
2.3.3.9	Приобретение решеток для удаления грубых примесей (2 шт.)				100%							
2.4	Мероприятия по защите централизованных систем водоотведения и их отдельных объектов от угроз техногенного, природного характера и террористических актов, по предотвращению возникновения аварийных ситуаций, снижению риска и смягчению последствий чрезвычайных ситуаций											
2.4.1	Строительство второго напорного коллектора от КНС-13 по ул. Петина до коллектора № 13 L-1286 м									100%		
2.4.2	Строительство напорной канализации от КНС-1 по ул. Мира до ул. Козленской D-400 мм L-580 м					2%		98%				
2.4.3	Строительство цеха механического обезжелезивания на очистных сооружениях канализации				100%							
2.4.4	Реконструкция вторичных отстойников (6 шт.)							13%	13%	17%	17%	21%
2.4.5	Реконструкция аэротенка							31%	13%	19%		
III	ВОДООТВЕДЕНИЕ ПОВЕРХНОСТНЫХ СТОЧНЫХ ВОД											
1	Мероприятия по увеличению пропускной способности существующих сетей водоснабжения поверхностных сточных вод											
1.1	Реконструкция сети ливневой канализации по ул. Гагарина от ул. Гончарной до выпуска в р. Содема D-400 мм L-1500 м								100%			
1.2	Реконструкция сети ливневой канализации по ул. Гончарной от Гагарина до дома № 4 по ул. Гончарной D-400 мм L-260 м									100%		
1.3	Реконструкция сети ливневой канализации по ул. Яшина от ул. Чехова до ул. Ветошкина D-400 мм L-160 м							100%				
1.4	Реконструкция сети ливневой канализации по ул. Комсомольской от ул. Некрасова до ул. Карла Маркса D-400 мм L-150 м							100%				
1.5	Реконструкция сети ливневой канализации по ул. Энгельса от ул. Некрасова до ул. Карла Маркса D-400 мм L-210 м							100%				
1.6	Реконструкция сети ливневой канализации по ул. Воровского от ул. Маяковского до проспекта Победы D-300 мм L-220 м								100%			
2	Строительство новых сетей водоотведения поверхностных сточных вод											
2.1	Строительство ливневой канализации по ул. Петина от ул. Гагарина до ул. Ленинградской									100%		
2.2	Строительство ливневой канализации по ул. Ловенского от ул. Можайского до ул. Сергея Преминина										100%	
2.3	Строительство ливневой канализации по проспекту Победы от ул. Пролетарской до ул. Ленинградской											100%
2.4	Строительство ливневой канализации по ул. Рубцова от ул. Гоголя до выпуска в р. Вологда									100%		
2.5	Строительство ливневой канализации для отвода поверхностных сточных вод индивидуальной застройки по ул. Полярной						100%					
2.6	Строительство ливневой канализации D-200 мм L-322 м по ул. Мира в с. Молочное						100%					
2.7	Вынос сетей ливневой канализации D-150 мм L-27 м, D-150 мм L-19 м, D-200 мм L-118 м из-под пятна застройки домов по ул. Колхозной				80%	20%						

**РАСПОРЯЖЕНИЕ
НАЧАЛЬНИКА ДЕПАРТАМЕНТА ГОРОДСКОГО ХОЗЯЙСТВА
АДМИНИСТРАЦИИ ГОРОДА ВОЛОГДЫ
ОТ 20 МАРТА 2018 ГОДА № 79**

**О ВНЕСЕНИИ ИЗМЕНЕНИЙ В СОСТАВ МУНИЦИПАЛЬНОЙ
КОМИССИИ ПО ОБСЛЕДОВАНИЮ ЖИЛЫХ ПОМЕЩЕНИЙ
ИНВАЛИДОВ И ОБЩЕГО ИМУЩЕСТВА В МНОГOKВАРТИРНЫХ
ДОМАХ, В КОТОРЫХ ПРОЖИВАЮТ ИНВАЛИДЫ, В ЦЕЛЯХ ИХ
ПРИСПОСОБЛЕНИЯ С УЧЕТОМ ПОТРЕБНОСТЕЙ ИНВАЛИДОВ И
ОБЕСПЕЧЕНИЯ УСЛОВИЙ ИХ ДОСТУПНОСТИ ДЛЯ ИНВАЛИДОВ**

На основании статей 27, 42 Устава муниципального образования «Город Вологда», постановления Администрации города Вологды от 16 марта 2010 года № 923 «О наделении правом подписания муниципальных правовых актов по отдельным вопросам, отнесенным к полномочиям Администрации города Вологды» (с последующими изменениями):

1. Внести в состав муниципальной комиссии по обследованию жилых помещений инвалидов и общего имущества в многоквартирных домах, в которых проживают инвалиды, в целях их приспособления с учетом потребностей инвалидов и обеспечения условий их доступности для инвалидов (далее - Комиссия), утвержденный постановлением Администрации города Вологды от 03 февраля 2017 года № 91 (с последующими изменениями), следующие изменения:

1.1. Наименование должности Путьковой М.А. изложить в следующей редакции:

«консультант Отдела муниципального жилищного контроля Управления по правовому и организационному обеспечению Департамента городского хозяйства Администрации города Вологды, заместитель председателя Комиссии».

1.2. Ввести в состав Комиссии Кузнецову Анастасию Игоревну, инженера по надзору за строительством муниципально-казенного учреждения «Градостроительный центр города Вологды».

2. Настоящее распоряжение подлежит официальному опубликованию в газете «Вологодские новости», размещению на официальном сайте Администрации города Вологды в информационно-телекоммуникационной сети «Интернет».

**Заместитель Мэра города Вологды -
начальник Департамента городского хозяйства
Администрации города Вологды А.С. МУСИХИН**

**ПОСТАНОВЛЕНИЕ АДМИНИСТРАЦИИ ГОРОДА ВОЛОГДЫ
ОТ 21 МАРТА 2018 ГОДА № 273
О ПРОВЕДЕНИИ ОТКРЫТОГО АУКЦИОНА НА ПРАВО
ЗАКЛЮЧЕНИЯ ДОГОВОРА НА РАЗМЕЩЕНИЕ И ЭКСПЛУАТАЦИЮ
НЕСТАЦИОНАРНОГО ТОРГОВОГО ОБЪЕКТА**

Руководствуясь статьей 447 Гражданского кодекса Российской Федерации, Федеральным законом от 26 июля 2006 года № 135-ФЗ «О защите конкуренции» (с последующими изменениями), приказом Федеральной антимонопольной службы от 10 февраля 2010 года № 67 «О порядке проведения конкурсов или аукционов на право заключения договоров аренды, договоров безвозмездного пользования, договоров доверительного управления имуществом, иных договоров, предусматривающих переход прав в отношении государственного или муниципального имущества, и перечне видов имущества, в отношении которого заключение указанных договоров может осуществляться путем проведения торгов в форме конкурса» (с последующими изменениями), Порядком размещения нестационарных торговых объектов и объектов по оказанию услуг населению на территории муниципального образования «Город Вологда», утвержденным решением Вологодской городской Думы от 30 сентября 2011 года № 772 (с последующими изменениями), постановлением Администрации города Вологды от 18 июля 2011 года № 3951 «Об утверждении схемы размещения нестационарных торговых объектов на территории муниципального образования «Город Вологда» (с последующими изменениями), на основании статей 27, 44 Устава муниципального образования «Город Вологда» ПОСТАНОВЛЯЮ:

1. Провести открытый аукцион на право заключения договора на размещение и эксплуатацию нестационарного торгового объекта со специализацией - молочная продукция, сроком на семь лет по адресу: г. Вологда, ул. Архангельская, вблизи дома № 136 (35:24:0502008), общей площадью 15 кв. м.

2. Определить Департамент экономического развития Администрации города Вологды организатором проведения на территории муниципального образования «Город Вологда» открытого аукциона, указанного в пункте 1 настоящего постановления.

3. Наделить заместителя Мэра города Вологды - начальника Департамента экономического развития Администрации города Вологды, а в период его временного отсутствия - лицо, исполняющее обязанности руководителя Департамента экономического развития Администрации города Вологды, правом утверждения документации об открытом аукционе, указанного в пункте 1 настоящего постановления.

4. Контроль за исполнением настоящего постановления возложить на Департамент экономического развития Администрации города Вологды.

5. Настоящее постановление подлежит опубликованию в газете «Вологодские новости» и размещению на официальном сайте Администрации города Вологды в информационно-телекоммуникационной сети «Интернет».

Мэр города Вологды С.А. ВОРОПАНОВ

**ПОСТАНОВЛЕНИЕ АДМИНИСТРАЦИИ ГОРОДА ВОЛОГДЫ
ОТ 21 МАРТА 2018 ГОДА № 275
О ВНЕСЕНИИ ИЗМЕНЕНИЯ В ПОСТАНОВЛЕНИЕ
АДМИНИСТРАЦИИ ГОРОДА ВОЛОГДЫ
ОТ 26 МАРТА 2012 ГОДА № 1585**

На основании статей 27, 44 Устава муниципального образования «Город Вологда» ПОСТАНОВЛЯЮ:

1. Внести изменение в постановление Администрации города Вологды от 26 марта 2012 года № 1585 «О возложении отдельных полномочий представителя нанимателя (работодателя) и внесении изменений в постановление Главы города Вологды от 27 апреля 2006 года № 1614», заменив в подпункте 1.3 пункта 1 слова «Ольшевскую Елену Владимировну» словами «Барандина Евгения Вячеславовича».

2. Настоящее постановление подлежит опубликованию в газете «Вологодские новости» и размещению на официальном сайте Администрации города Вологды в информационно-телекоммуникационной сети «Интернет».

Мэр города Вологды С.А. ВОРОПАНОВ

**ПОСТАНОВЛЕНИЕ АДМИНИСТРАЦИИ ГОРОДА ВОЛОГДЫ
ОТ 21 МАРТА 2018 ГОДА № 276
О ВНЕСЕНИИ ИЗМЕНЕНИЯ В ПОСТАНОВЛЕНИЕ
АДМИНИСТРАЦИИ ГОРОДА ВОЛОГДЫ
ОТ 30 ДЕКАБРЯ 2013 ГОДА № 10607**

На основании статей 27 и 42 Устава муниципального образования «Город Вологда» ПОСТАНОВЛЯЮ:

1. Внести изменение в состав единой комиссии по осуществлению закупок путем проведения конкурсов, аукционов, запросов котировок, запросов предложений в Администрации города Вологды, утвержденный постановлением Администрации города Вологды от 30 декабря 2013 года № 10607 (с последующими изменениями), изложив его в новой прилагаемой редакции.

2. Настоящее постановление подлежит опубликованию в газете «Вологодские новости» и размещению на официальном сайте Администрации города Вологды в информационно-телекоммуникационной сети «Интернет».

Мэр города Вологды С.А. ВОРОПАНОВ

**ПОСТАНОВЛЕНИЕ ГЛАВЫ ГОРОДА ВОЛОГДЫ
ОТ 21 МАРТА 2018 ГОДА № 134
О ВНЕСЕНИИ ИЗМЕНЕНИЙ В ПОСТАНОВЛЕНИЕ ГЛАВЫ ГОРОДА ВОЛОГДЫ
ОТ 29 ДЕКАБРЯ 2007 ГОДА № 6325 «ОБ УТВЕРЖДЕНИИ ПОЛОЖЕНИЯ
О ПРОВЕДЕНИИ АТТЕСТАЦИИ МУНИЦИПАЛЬНЫХ СЛУЖАЩИХ
ОРГАНОВ МЕСТНОГО САМОУПРАВЛЕНИЯ ГОРОДА ВОЛОГДЫ»**

На основании статей 27, 38 Устава муниципального образования «Город Вологда» ПОСТАНОВЛЯЮ:

1. Внести в Положение о проведении аттестации муниципальных служащих органов местного самоуправления города Вологды, утвержденное постановлением Главы города Вологды от 29 декабря 2007 года № 6325 (с последующими изменениями), следующие изменения:

1.1. Подпункт 2.2.4 пункта 2.2 изложить в следующей редакции:

«2.2.4. Проведение тестирования муниципальных служащих, подлежащих аттестации, на знание основ законодательства о местном самоуправлении, о муниципальной службе, антикоррупционного законодательства.».

1.2. Пункт 2.4 исключить.

1.3. Пункты 3.1 и 3.2 изложить в следующей редакции:

«3.1. Для проведения аттестации муниципальных служащих решением представителя нанимателя (работодателя) создается аттестационная комиссия, которая состоит из председателя, заместителя председателя, секретаря и членов аттестационной комиссии. Все члены аттестационной комиссии при принятии решений обладают равными правами.

Председатель аттестационной комиссии руководит процессом аттестации муниципальных служащих и полностью отвечает за ее проведение.

Заместитель председателя аттестационной комиссии замещает председателя в случае его отсутствия.

Секретарь аттестационной комиссии не позднее чем за два дня до очередного заседания оповещает членов аттестационной комиссии и лиц, присутствие которых необходимо, о времени и месте проведения заседания, а также вопросах, выносимых на рассмотрение. Секретарь аттестационной комиссии несет ответственность за наличие аттестационных материалов, ведение и надлежащее оформление протокола заседания аттестационной комиссии.

3.2. В состав аттестационной комиссии включаются представитель нанимателя (работодатель) и (или) уполномоченные им муниципальные служащие (в том числе осуществляющие решение кадровых вопросов и правовое обеспечение соответствующего органа местного самоуправления, в котором муниципальный служащий, подлежащий аттестации, замещает должность муниципальной службы).

В состав аттестационной комиссии могут входить представители иных органов местного самоуправления муниципального образования «Город Вологда», представители научных, образовательных и других организаций, приглашенные в качестве независимых экспертов - специалистов по вопросам, связанным с муниципальной службой (без указания персональных данных экспертов), представители Общественного совета города Вологды.».

1.4. Пункт 3 изложить в следующей редакции:

«3.3. В зависимости от специфики должностных обязанностей, количества муниципальных служащих в органе местного самоуправления города Вологды может быть создано несколько аттестационных комиссий.».

1.5. В пункте 4.1 абзацы восьмой, девятый исключить.

1.6. В пункте 4.2:

1.6.1. Абзац первый изложить в следующей редакции:

«4.2. Аттестационная комиссия рассматривает представленные документы, заслушивает аттестуемого муниципально-служащего, а в случае необходимости - его непосредственного руководителя, о профессиональной деятельности аттестуемого. Председатель, заместитель председателя, члены аттестационной комиссии, независимые эксперты задают аттестуемому вопросы с целью определения соответствия муниципального служащего замещаемой должности.».

1.6.2. Абзац третий исключить.

1.7. Дополнить раздел «5. Подведение итогов аттестации» пунктом 5.5 следующего содержания:

«5.5. В случае невозможности принятия аттестационной комиссией решения (при отсутствии достаточных данных, свидетельствующих о соответствии замещаемой должности, а также при необходимости проведения дополнительной оценки профессиональных знаний и навыков) заседание аттестационной комиссии переносится на срок не более 3 месяцев.».

1.8. Приложение № 2 изложить в новой редакции согласно приложению к настоящему постановлению.

2. Настоящее постановление подлежит опубликованию в газете «Вологодские новости» и размещению на официальных сайтах Вологодской городской Думы и Администрации города Вологды в информационно-телекоммуникационной сети «Интернет».

Глава города Вологды Ю.В. САПОЖНИКОВ

Приложение
к постановлению Главы города Вологды
от 21.03.2018 № 134
«Приложение № 2
к Положению о порядке проведения
аттестации муниципальных служащих
органов местного самоуправления
города Вологды

Отзыв на муниципального служащего, подлежащего аттестации

(Ф.И.О. аттестуемого)

(должность аттестуемого)

Дата назначения на должность _____

1. Перечень основных вопросов (документов), в решении (разработке) которых аттестуемый принимал участие

2. Мотивированная оценка профессиональных, личностных качеств и результатов профессиональной служебной деятельности аттестуемого:

№	Показатели, характеризующие качества муниципального служащего	Уровни*		
		Высокий	Средний	Низкий
1	2	3	5	7
1.	Качество законченной работы			
2.	Своевременность выполнения должностных обязанностей, поручений, ответственность, результаты, эффективность			
3.	Служебная этика, стиль делового общения			
4.	Дисциплинированность, соблюдение правил внутреннего трудового распорядка			
5.	Умение работать в команде			
6.	Организаторские способности			
7.	Навыки самостоятельной работы, без контроля со стороны			
8.	Умение четко излагать свои мысли устно и письменно; умение убеждать			
9.	Умение выступать перед аудиторией			
10.	Умение вести деловую переписку			
11.	Умение планировать рабочий день, выделять главные и второстепенные задачи			
12.	Умение принимать решение			
13.	Умение четко выполнять инструкции			
14.	Инициативность			
15.	Внимательность			
16.	Ответственность			
17.	Коммуникабельность			
18.	Аналитические способности			
19.	Гибкость мышления			
20.	Креативность			
21.	Настойчивость			
22.	Стрессоустойчивость			
23.	Самокритичность			
24.	Тактичность			
25.	Пунктуальность			

3. Мнение о соответствии аттестуемого замещаемой должности муниципальной службы и предложения непосредственного руководителя (соответствует замещаемой должности муниципальной службы; соответствует замещаемой должности муниципальной службы и рекомендуется к включению в установленном порядке в кадровый резерв для замещения вакантной должности муниципальной службы в порядке должностного роста; соответствует замещаемой должности муниципальной службы при условии успешного прохождения профессиональной переподготовки или повышения квалификации; не соответствует замещаемой должности муниципальной службы): _____

Подпись непосредственного

руководителя¹ аттестуемого,

составившего отзыв _____ Дата _____

Вышестоящий руководитель

(Ф.И.О., должность вышестоящего руководителя, утверждающего отзыв)

Подпись вышестоящего руководителя _____ Дата _____

С отзывом ознакомлен (а):

(Ф.И.О., аттестуемого)

Подпись аттестуемого _____ Дата _____.

* Высокий уровень – качество проявляется всегда в любых видах деятельности и при любых обстоятельствах.

Средний уровень – побочные факторы влияют в 50% случаев профессиональной деятельности.

Низкий уровень – качество не сформировано.

¹ В соответствии с должностным регламентом (должностной инструкцией) муниципального служащего, подлежащего аттестации.

ПОСТАНОВЛЕНИЕ АДМИНИСТРАЦИИ ГОРОДА ВОЛОГДЫ ОТ 22 МАРТА 2018 ГОДА № 279 О ПРОВЕДЕНИИ ОТКРЫТЫХ АУКЦИОНОВ НА ПРАВО ЗАКЛЮЧЕНИЯ ДОГОВОРА НА РАЗМЕЩЕНИЕ И ЭКСПЛУАТАЦИЮ НЕСТАЦИОНАРНОГО ТОРГОВОГО ОБЪЕКТА

Руководствуясь статьей 447 Гражданского кодекса Российской Федерации, Федеральным законом от 26 июля 2006 года № 135-ФЗ «О защите конкуренции» (с последующими изменениями), приказом Федеральной антимонопольной службы от 10 февраля 2010 года № 67 «О порядке проведения конкурсов или аукционов на право заключения договоров аренды, договоров безвозмездного пользования, договоров доверительного управления имуществом, иных договоров, предусматривающих переход прав в отношении государственного или муниципального имущества, и перечне видов имущества, в отношении которого заключение указанных договоров может осуществляться путем проведения торгов в форме конкурса» (с последующими изменениями), Порядком размещения нестационарных торговых объектов и объектов по оказанию услуг населению на территории муниципального образования «Город Вологда», утвержденным решением Вологодской городской Думы от 30 сентября 2011 года № 772 (с последующими изменениями), постановлением Администрации города Вологды от 18 июля 2011 года № 3951 «Об утверждении схемы размещения нестационарных торговых объектов на террито-

рии муниципального образования «Город Вологда» (с последующими изменениями), на основании статей 27, 44 Устава муниципального образования «Город Вологда» ПОСТАНОВЛЯЮ:

1. Провести открытые аукционы на право заключения договора на размещение и эксплуатацию нестационарного торгового объекта со специализацией - продовольственные/непродовольственные товары (плодовоовощная продукция), сроком на семь лет по следующим адресам:

г. Вологда, ул. К. Маркса, вблизи дома № 117 (35:24:0303006), 1 нестационарный торговый объект, общей площадью 15 кв. м;

г. Вологда, ул. Дальняя, вблизи дома № 24 (35:24:0305021), 1 нестационарный торговый объект, общей площадью 15 кв. м.

2. Провести открытые аукционы на право заключения договора на размещение и эксплуатацию нестационарного торгового объекта со специализацией - продовольственные/непродовольственные товары (продовольственная продукция), сроком на семь лет по следующим адресам:

г. Вологда, ул. К. Маркса, вблизи дома № 117 (35:24:0303006), 2 нестационарных торговых объекта, общей площадью 15 кв. м каждый;

г. Вологда, ул. Дальняя, вблизи дома № 24 (35:24:0305021), 2 нестационарных торговых объекта, общей площадью 15 кв. м каждый.

3. Провести открытые аукционы на право заключения договора на размещение и эксплуатацию нестационарного торгового объекта со специализацией - продовольственные/непродовольственные товары (хлебобулочные и кондитерские изделия), сроком на семь лет по следующим адресам:

г. Вологда, ул. К. Маркса, вблизи дома № 117 (35:24:0303006), 3 нестационарных торговых объекта, общей площадью 15 кв. м каждый;

г. Вологда, ул. Дальняя, вблизи дома № 24 (35:24:0305021), 3 нестационарных торговых объекта, общей площадью 15 кв. м каждый.

4. Провести открытые аукционы на право заключения договора на размещение и эксплуатацию нестационарного торгового объекта со специализацией - продовольственные/непродовольственные товары (мясная продукция), сроком на семь лет по следующим адресам:

г. Вологда, ул. К. Маркса, вблизи дома № 117 (35:24:0303006), 3 нестационарных торговых объекта, общей площадью 15 кв. м каждый;

г. Вологда, ул. Дальняя, вблизи дома № 24 (35:24:0305021), 3 нестационарных торговых объекта, общей площадью 15 кв. м каждый.

5. Провести открытые аукционы на право заключения договора на размещение и эксплуатацию нестационарного торгового объекта со специализацией - продовольственные/непродовольственные товары (молочная продукция), сроком на семь лет по следующим адресам:

г. Вологда, ул. К. Маркса, вблизи дома № 117 (35:24:0303006), 1 нестационарный торговый объект, общей площадью 15 кв. м;

г. Вологда, ул. Дальняя, вблизи дома № 24 (35:24:0305021), 1 нестационарный торговый объект, общей площадью 15 кв. м.

6. Провести открытые аукционы на право заключения договора на размещение и эксплуатацию нестационарного торгового объекта со специализацией - продовольственные/непродовольственные товары (специализированные продовольственные товары – вода), сроком на семь лет по следующим адресам:

г. Вологда, ул. К. Маркса, вблизи дома № 117 (35:24:0303006), 1 нестационарный торговый объект, общей площадью 15 кв. м;

г. Вологда, ул. Дальняя, вблизи дома № 24 (35:24:0305021), 1 нестационарный торговый объект, общей площадью 15 кв. м.

7. Провести открытые аукционы на право заключения договора на размещение и эксплуатацию нестационарного торгового объекта со специализацией - продовольственные/непродовольственные товары (рыбная продукция), сроком на семь лет по следующим адресам:

г. Вологда, ул. К. Маркса, вблизи дома № 117 (35:24:0303006), 1 нестационарный торговый объект, общей площадью 15 кв. м;

г. Вологда, ул. Дальняя, вблизи дома № 24 (35:24:0305021), 1 нестационарный торговый объект, общей площадью 15 кв. м.

8. Провести открытые аукционы на право заключения договора на размещение и эксплуатацию нестационарного торгового объекта со специализацией - непродовольственные товары, сроком на семь лет по следующим адресам:

г. Вологда, ул. К. Маркса, вблизи дома № 117 (35:24:0303006), 1 нестационарный торговый объект, общей площадью 15 кв. м;

г. Вологда, ул. Дальняя, вблизи дома № 24 (35:24:0305021), 1 нестационарный торговый объект, общей площадью 15 кв. м.

9. Провести открытые аукционы на право заключения договора на размещение и эксплуатацию нестационарного торгового объекта со специализацией - продовольственные/непродовольственные товары (печатная продукция), сроком на семь лет по следующим адресам:

г. Вологда, ул. К. Маркса, вблизи дома № 117 (35:24:0303006), 1 нестационарный торговый объект, общей площадью 15 кв. м;

г. Вологда, ул. Дальняя, вблизи дома № 24 (35:24:0305021), 1 нестационарный торговый объект, общей площадью 15 кв. м.

10. Определить Департамент экономического развития Администрации города Вологды организатором проведения на территории муниципального образования «Город Вологда» открытых аукционов, указанных в пунктах 1-9 настоящего постановления.

11. Наделить заместителя Мэра города Вологды - начальника Департамента экономического развития Администрации города Вологды, а в период его временного отсутствия – лицо, исполняющее обязанности руководителя Департамента экономического развития Администрации города Вологды, правом утверждения документации об открытых аукционах, указанных в пунктах 1-9 настоящего постановления.

12. Контроль за исполнением настоящего постановления возложить на Департамент экономического развития Администрации города Вологды.

13. Настоящее постановление подлежит опубликованию в газете «Вологодские новости» и размещению на официальном сайте Администрации города Вологды в информационно-телекоммуникационной сети «Интернет».

Мэр города Вологды С.А. ВОРОПАНОВ

ПОСТАНОВЛЕНИЕ ГЛАВЫ ГОРОДА ВОЛОГДЫ ОТ 21 МАРТА 2018 ГОДА № 134 О ВНЕСЕНИИ ИЗМЕНЕНИЙ В ПОСТАНОВЛЕНИЕ ГЛАВЫ ГОРОДА ВОЛОГДЫ ОТ 29 ДЕКАБРЯ 2007 ГОДА № 6325 «ОБ УТВЕРЖДЕНИИ ПОЛОЖЕНИЯ О ПРОВЕДЕНИИ АТТЕСТАЦИИ МУНИЦИПАЛЬНЫХ СЛУЖАЩИХ ОРГАНОВ МЕСТНОГО САМОУПРАВЛЕНИЯ ГОРОДА ВОЛОГДЫ»

На основании статей 27, 38 Устава муниципального образования «Город Вологда» ПОСТАНОВЛЯЮ:

1. Внести в Положение о проведении аттестации муниципальных служащих органов местного самоуправления города Вологды, утвержденное постановлением Главы города Вологды от 29 декабря 2007 года № 6325 (с последующими изменениями), следующие изменения:

1.1. Подпункт 2.2.4 пункта 2.2 изложить в следующей редакции:

«2.2.4. Проведение тестирования муниципальных служащих, подлежащих аттестации, на знание основ законодательства о местном самоуправлении, о муниципальной службе, антикоррупционного законодательства.».

1.2. Пункт 2.4 исключить.

1.3. Пункты 3.1 и 3.2 изложить в следующей редакции:

«3.1. Для проведения аттестации муниципальных служащих решением представителя нанимателя (работодателя) создается аттестационная комиссия, которая состоит из председателя, заместителя председателя, секретаря и членов аттестационной комиссии. Все члены аттестационной комиссии при принятии решений обладают равными правами.

Председатель аттестационной комиссии руководит процессом аттестации муниципальных служащих и полностью отвечает за ее проведение.

Заместитель председателя аттестационной комиссии замещает председателя в случае его отсутствия.

Секретарь аттестационной комиссии не позднее чем за два дня до очередного заседания оповещает членов аттестационной комиссии и лиц, присутствие которых необходимо, о времени и месте проведения заседания, а также вопросах, выносимых на рассмотрение. Секретарь аттестационной комиссии несет ответственность за наличие аттестационных материалов, ведение и надлежащее оформление протокола заседания аттестационной комиссии.

3.2. В состав аттестационной комиссии включаются представитель нанимателя (работодатель) и (или) уполномоченные им муниципальные служащие (в том числе осуществляющие решение кадровых вопросов и правовое обеспечение со-

ответствующего органа местного самоуправления, в котором муниципальный служащий, подлежащий аттестации, замещает должность муниципальной службы).

В состав аттестационной комиссии могут входить представители иных органов местного самоуправления муниципального образования «Город Вологда», представители научных, образовательных и других организаций, приглашенные в качестве независимых экспертов - специалистов по вопросам, связанным с муниципальной службой (без указания персональных данных экспертов), представители Общественного совета города Вологды.».

1.4. Пункт 3 изложить в следующей редакции:

«3.3. В зависимости от специфики должностных обязанностей, количества муниципальных служащих в органе местного самоуправления города Вологды может быть создано несколько аттестационных комиссий.».

1.5. В пункте 4.1 абзаца восьмой, девятый исключить.

1.6. В пункте 4.2:

1.6.1. Абзац первый изложить в следующей редакции:

«4.2. Аттестационная комиссия рассматривает представленные документы, заслушивает аттестуемого муниципальному служащего, а в случае необходимости - его непосредственного руководителя, о профессиональной деятельности аттестуемого. Председатель, заместитель председателя, члены аттестационной комиссии, независимые эксперты задают аттестуемому вопросы с целью определения соответствия муниципального служащего замещаемой должности.».

1.6.2. Абзац третий исключить.

1.7. Дополнить раздел «5. Подведение итогов аттестации» пунктом 5.5 следующего содержания:

«5.5. В случае невозможности принятия аттестационной комиссией решения (при отсутствии достаточных данных, свидетельствующих о соответствии замещаемой должности, а также при необходимости проведения дополнительной оценки профессиональных знаний и навыков) заседание аттестационной комиссии переносится на срок не более 3 месяцев.».

1.8. Приложение № 2 изложить в новой редакции согласно приложению к настоящему постановлению.

2. Настоящее постановление подлежит опубликованию в газете «Вологодские новости» и размещению на официальных сайтах Вологодской городской Думы и Администрации города Вологды в информационно-телекоммуникационной сети «Интернет».

Глава города Вологды Ю.В.САПОЖНИКОВ

ПОСТАНОВЛЕНИЕ АДМИНИСТРАЦИИ ГОРОДА ВОЛОГДЫ ОТ 19 МАРТА 2018 ГОДА № 265 ОБ УСЛОВИЯХ ПРОДАЖИ ИМУЩЕСТВА

В соответствии с Федеральным законом от 06 октября 2003 года № 131 - ФЗ «Об общих принципах организации местного самоуправления в Российской Федерации» (с последующими изменениями), Федеральным законом от 21 декабря 2001 года № 178 - ФЗ «О приватизации государственного и муниципального имущества» (с последующими изменениями), Порядком управления и распоряжения имуществом, находящимся в муниципальной собственности города Вологды, утвержденным решением Вологодской городской Думы от 27 декабря 2005 года № 393 (с последующими изменениями), Порядком управления муниципальным имуществом, составляющим казну города Вологды, утвержденным постановлением Администрации города Вологды от 20 июля 2010 года № 3770 (с последующими изменениями), на основании статей 27 и 44 Устава муниципального образования «Город Вологда» ПОСТАНОВЛЯЮ:

1. Продать техническое оборудование ТДХ-1В фирмы «Самсунг» путем продажи на аукционе, открытом по форме подачи предложений о цене имущества.

2. Установить начальную цену имущества, указанного в пункте 1 настоящего постановления, 81 060 (восемьдесят одна тысяча шестьдесят) рублей с учетом НДС.

3. Департаменту имущественных отношений Администрации города Вологды:

3.1. Исключить из состава казны города Вологды имущество, указанное в пункте 1 настоящего постановления, с момента его передачи по акту приема-передачи новому собственнику.

3.2. Внести соответствующие изменения в реестр объектов муниципальной собственности города Вологды.

4. Настоящее постановление подлежит опубликованию в газете «Вологодские новости», размещению на официальном сайте Российской Федерации для размещения информации о проведении торгов, на официальном сайте Администрации города Вологды в информационно-телекоммуникационной сети «Интернет».

Мэр города Вологды С.А.ВОРОПАНОВ

ПОСТАНОВЛЕНИЕ АДМИНИСТРАЦИИ ГОРОДА ВОЛОГДЫ ОТ 23 МАРТА 2018 ГОДА № 297 О ВНЕСЕНИИ ИЗМЕНЕНИЙ В ПОСТАНОВЛЕНИЕ АДМИНИСТРАЦИИ ГОРОДА ВОЛОГДЫ ОТ 02 ФЕВРАЛЯ 2018 ГОДА № 86

В связи с допущенной технической ошибкой, руководствуясь статьями 45, 46 Градостроительного кодекса Российской Федерации, на основании статей 27, 44 Устава муниципального образования «Город Вологда» ПОСТАНОВЛЯЮ:

1. Внести изменения в постановление Администрации города Вологды от 02 февраля 2018 года № 86 «Об утверждении проекта планировки и проекта межевания территории вблизи домов №№ 30, 32 по ул. Череповецкой в городе Вологде», изложив проект межевания территории вблизи домов №№ 30, 32 по ул. Череповецкой в городе Вологде в новой прилагаемой редакции.

2. Настоящее постановление подлежит официальному опубликованию в газете «Вологодские новости» и размещению на официальном сайте Администрации города Вологды в информационно-телекоммуникационной сети «Интернет».

Мэр города Вологды С.А.ВОРОПАНОВ

УТВЕРЖДЕН

постановлением Администрации города Вологды
от 02.02.2018 № 86

(в редакции постановления

Администрации города Вологды от 23.03.2018 № 297)

Проект межевания территории вблизи домов №№ 30, 32 по улице Череповецкой в городе Вологде

Вологда
2018 г

СОДЕРЖАНИЕ

1. Введение

2. Характеристики территории, подлежащей межеванию

3. Проект межевания территории

4. Особенности формирования земельных участков

5. Заключительные положения

Схема расположения территории в границах зон с особыми условиями использования

Чертеж межевания территории (1 этап)

Чертеж межевания территории (2 этап)

Общий чертеж межевания территории

1. Введение

Проект межевания территории в границах земельных участков с кадастровыми номерами 35:24:0401003:98, 35:24:0401003:1716, 35:24:0401003:1715, 35:24:0401003:97 и 35:24:0401003:40 разработан ООО «Гортехинвентаризация» в июне 2017 года.

Для выполнения работ по разработке проекта межевания территории по улице Череповецкой в городе Вологде использованы:

- Правила землепользования и застройки города Вологды, утвержденные решением Вологодской городской Думы от 26 июня 2009 года № 72 (с последующими изменениями);

- постановление Администрации города Вологды от 04 июля 2016 года № 785 «О развитии застроенной территории вблизи домов №№ 30, 32 по улице Череповецкой в городе Вологде»;

- договор о развитии застроенной территории вблизи домов №№ 30, 32 по улице Череповецкой в городе Вологде от 14 октября 2016 года № 08/16ДГ;

- выписка из Единого государственного реестра недвижимости № 99/2017/19600844 от 07 июня 2017 года;

- выписка из Единого государственного реестра недвижимости № 99/2017/19600842 от 07 июня 2017 года;

- выписка из Единого государственного реестра недвижимости № 99/2017/19600845 от 07 июня 2017 года;

- кадастровый план территории № 3500/301/2016-256114 от 06 мая 2016 года.

Документация по межеванию территории разработана согласно требованиям законодательных актов и рекомендаций следующих нормативных документов:

Градостроительного кодекса Российской Федерации;

Земельного кодекса Российской Федерации;

Водного кодекса Российской Федерации;

Жилищного кодекса Российской Федерации;

Постановления Госстроя России от 29 октября 2002 года № 150 «Об утверждении инструкции о порядке разработки, согласования, экспертизы и утверждения градостроительной документации».

Чертежи проекта межевания территории разработаны в масштабе 1:1000 в государственной системе координат МСК-35.

2. Характеристика территории, подлежащей межеванию

Планируемое изменение площади в границах земельных участков связано с процедурой развития застроенной территории в целях проектирования и строительства двух многоквартирных домов.

3. Проект межевания территории

Проектом межевания территории предусмотрено образование путем перераспределения 3-х земельных участков из следующих земельных участков:

- с кадастровым номером 35:24:0401003:98 (категория земель «земли населенных пунктов», вид разрешенного использования «для строительства здания спортивно-оздоровительного центра»), местоположение: Вологодская область, г. Вологда, ул. Гагарина, земельный участок расположен в северо-западной части кадастрового квартала;

- с кадастровым номером 35:24:0401003:1716 (категория земель «земли населенных пунктов», вид разрешенного использования «многоэтажные жилые дома»), расположенный по адресу: Вологодская область, г. Вологда, ул. Череповецкая, 32;

- с кадастровым номером 35:24:0401003:1715 (категория земель «земли населенных пунктов», вид разрешенного использования «многоэтажные жилые дома»), расположенный по адресу: Вологодская область, г. Вологда, ул. Череповецкая, 30.

Также предусмотрено образование земельного участка путем объединения из земельных участков, находящихся в частной собственности:

- земельный участок с кадастровым номером 35:24:0401003:97 (категория земель «земли населенных пунктов», вид разрешенного использования «для эксплуатации и обслуживания жилого дома»), расположенный по адресу: Вологодская область, г. Вологда, ул. Шекснинская, д. 19;

- земельный участок с кадастровым номером 35:24:0401003:40 (категория земель «земли населенных пунктов», вид разрешенного использования «многофункциональные объекты»), расположенный по адресу: Вологодская область, г. Вологда, ул. Гагарина, д. 13.

Земельные участки нанесены на графический материал в соответствии со сведениями Единого государственного реестра недвижимости (кадастровый план территории от 06 мая 2016 года 3500/301/2016-256114 кадастрового квартала 35:24:0401003).

4. Особенности формирования земельных участков

Образование земельных участков в проекте межевания территории проходит в два этапа:

1-й этап. Перераспределение земельных участков с кадастровыми номерами 35:24:0401003:1715 площадью 1170 кв. м, 35:24:0401003:1716 площадью 1385 кв. м, 35:24:0401003:98 площадью 2000 кв. м.

В результате перераспределения образуются три земельных участка 35:24:0401003:3У1 площадью 3254 кв. м, 35:24:0401003:3У2 площадью 1219 кв. м и 35:24:0401003:3У6 площадью 82 кв. м с сохранением категории земель и установлением видов их разрешенного использования в соответствии с Правилами землепользования и застройки города Вологды. Земельным участкам 35:24:0401003:3У1 и 35:24:0401003:3У2 устанавливается вид разрешенного использования «многоэтажные жилые дома», земельному участку 35:24:0401003:3У6 «улично-дорожная сеть».

Раздел земельного участка с кадастровым номером 35:24:0401003:40 осуществляется по решению его собственника в целях образования двух земельных участков 35:24:0401003:3У3 площадью 595 кв. м и 35:24:0401003:3У4 площадью 37 кв. м (чертеж межевания территории (1-й этап)).

2-й этап. Объединение земельного участка с кадастровым номером 35:24:0401003:97, находящегося в частной собственности, и земельного участка 35:24:0401003:3У3 площадью 595 кв. м, образованного в 1-м этапе. В результате объединения образуется земельный участок 35:24:0401003:3У5 площадью 1336 кв. м.

Особо охраняемые природные территории в границах проекта межевания территории отсутствуют. Объектов культурного наследия в границах проекта межевания территории нет, частные и публичные сервитуты не установлены.

Каталог координат поворотных точек границ красных линий представлен в таблице № 1.

Таблица № 1

Обозначение характерных точек границы	Координаты, м			
	МСК-35 2 зона		Местная система координат г. Вологды	
	X	Y	X	Y
1	352761.81	2324168.97	-938.93	-2065.44
2	352927.39	2324343.26	-776.87	-1887.87

Каталог координат характерных точек границ образуемого в 1-м этапе земельного участка 35:24:0401003:3У1 площадью 3254 кв. м представлен в таблице № 2. Вид разрешенного использования «многоэтажные жилые дома».

Таблица № 2

№ угла поворота границы	координата X, м	координата Y, м
1	352815.84	2324225.95
2	352845.25	2324256.89
3	352799.27	2324300.55
4	352793.20	2324293.75
5	352779.80	2324307.07
6	352763.00	2324289.78
7	352757.21	2324283.81
8	352779.93	2324262.90
9	352782.61	2324258.90
10	352797.99	2324244.89
11	352796.82	2324243.68

Каталог координат характерных точек границ образуемого в 1-м этапе земельного участка 35:24:0401003:3У2 площадью 1219 кв. м представлен в таблице № 3. Вид разрешенного использования «многоэтажные жилые дома».

Таблица № 3

№ угла поворота границы	координата X, м	координата Y, м
2	352845.25	2324256.89
12	352864.41	2324277.04
13	352863.13	2324277.93
14	352860.87	2324280.06
15	352857.63	2324279.98
16	352837.58	2324298.38
17	352833.99	2324301.67
18	352821.51	2324287.53
19	352813.46	2324301.22
20	352809.60	2324307.80
21	352807.44	2324309.69
3	352799.27	2324300.55

Каталог координат характерных точек границ образуемого в 1-м этапе земельного участка 35:24:0401003:3У6 площадью 82 кв. м представлен в таблице № 4. Вид разрешенного использования земельного участка «улично-дорожная сеть».

Таблица № 4

№ угла поворота границы	координата X, м	координата Y, м
35	352813.56	2324223.55
1	352815.84	2324225.95
11	352796.82	2324243.68
36	352794.72	2324241.50

Каталог координат характерных точек границ образуемого в 1-м этапе земельного участка 35:24:0401003:3У3 площадью 595 кв. м представлен в таблице № 5. Вид разрешенного использования «многоэтажные жилые дома».

Таблица № 5

№ угла поворота границы	координата X, м	координата Y, м
12	352864.41	2324277.04
22	352872.78	2324285.74
23	352865.29	2324293.17
24	352860.00	2324301.83
25	352853.77	2324305.98
26	352852.29	2324303.86
27	352842.64	2324312.65
17	352833.99	2324301.67

16	352837.58	2324298.38
15	352857.63	2324279.98
14	352860.87	2324280.06
13	352863.13	2324277.93

Каталог координат характерных точек границ образуемого в 1-м этапе земельного участка 35:24:0401003:3У4 площадью 37 кв. м представлен в таблице № 6. Вид разрешенного использования «улично-дорожная сеть».

Таблица № 6

Система координат МСК-35 2 зона.

№ угла поворота границы	координата X, м	координата Y, м
33	352867.92	2324276.48
34	352875.22	2324283.32
22	352872.78	2324285.74
12	352864.41	2324277.04
32	352866.79	2324275.42

Каталог координат характерных точек границ образуемого во 2-м этапе земельного участка 35:24:0401003:3У5 площадью 1336 кв. м представлен в таблице № 7. Вид разрешенного использования «многоэтажные жилые дома».

Таблица № 7

Система координат МСК-35 2 зона.

№ угла поворота границы	координата X, м	координата Y, м
12	352864.41	2324277.04
22	352872.78	2324285.74
23	352865.29	2324293.17
24	352860.00	2324301.83
25	352853.77	2324305.98
26	352852.29	2324303.86
27	352842.64	2324312.65
28	352835.02	2324321.19
29	352828.65	2324328.42
30	352826.98	2324330.33
31	352812.02	2324314.52
21	352807.44	2324309.69
20	352809.60	2324307.80
19	352813.46	2324301.22
18	352821.51	2324287.53
17	352833.99	2324301.67
16	352837.58	2324298.38
15	352857.63	2324279.98
14	352860.87	2324280.06
13	352863.13	2324277.93

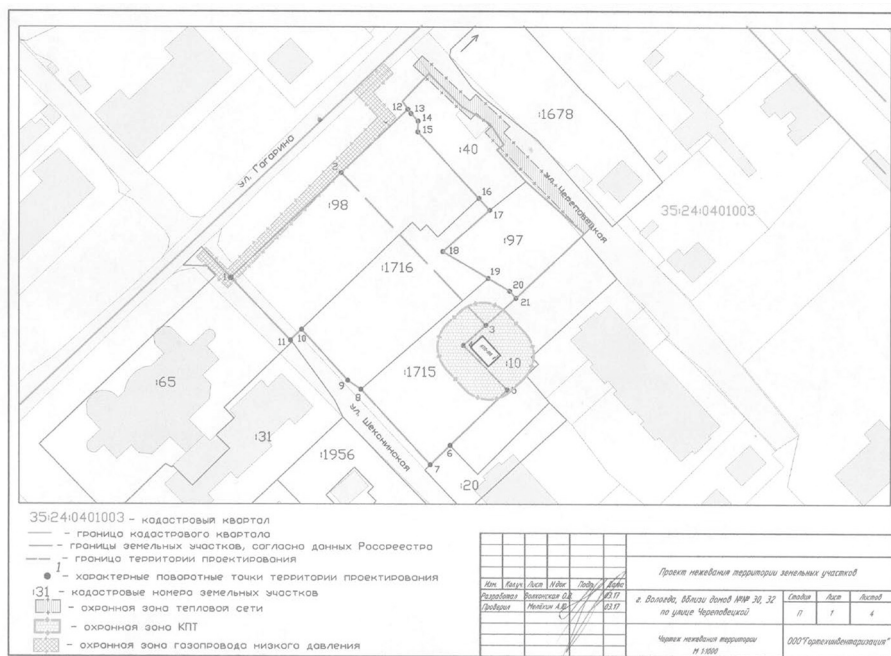
5. Заключительные положения

В результате реализации проекта межевания территории образуются земельные участки площадью 3254 кв. м, 1219 кв. м и 1336 кв. м с видом разрешенного использования – многоэтажные жилые дома, земельные участки площадью 82 кв. м, 37 кв. м с видом разрешенного использования - улично-дорожная сеть.

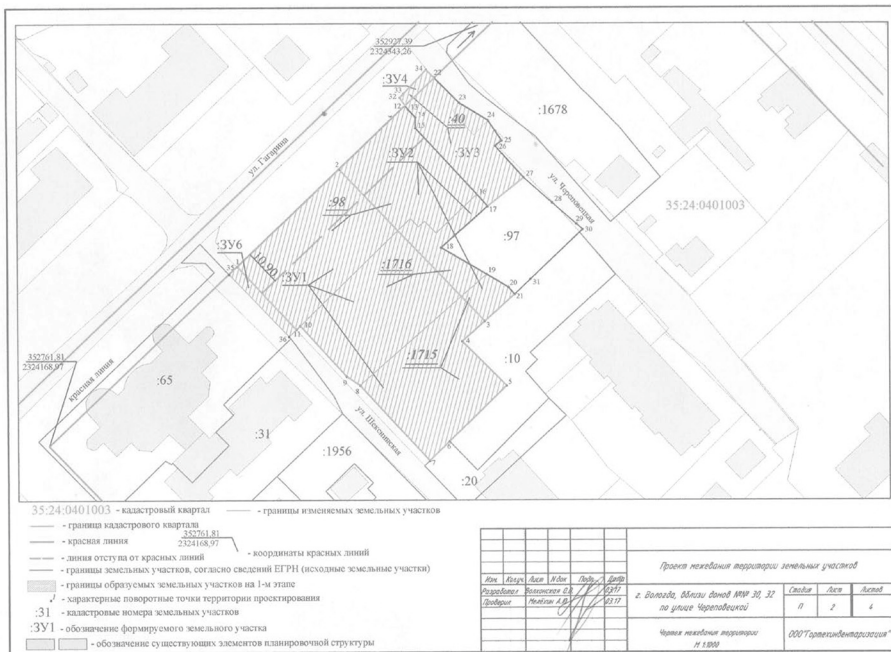
Земельные участки с кадастровыми номерами 35:24:0401003:3У1 и 35:24:0401003:3У2 площадью 3254 кв. м и 1219 кв. м подлежат предоставлению на праве аренды в рамках реализации договора о развитии застроенной территории вблизи домов №№ 30, 32 по улице Череповецкой в городе Вологде от 14 октября 2016 года № 08/16ДГ. Земельный участок с кадастровым номером 35:24:0401003:3У5 площадью 1336 кв. м находится в частной собственности.

В соответствии с Жилищным кодексом Российской Федерации право собственности на земельные участки возникнет у собственников помещений многоквартирных домов после ввода многоквартирных домов в эксплуатацию.

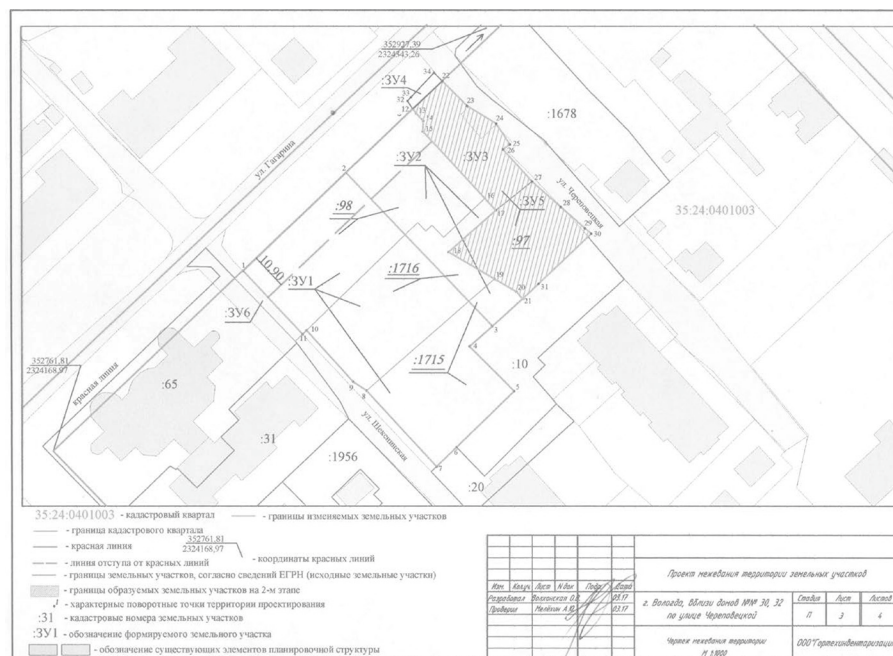
Схема расположения территории в границах зон с особыми условиями использования



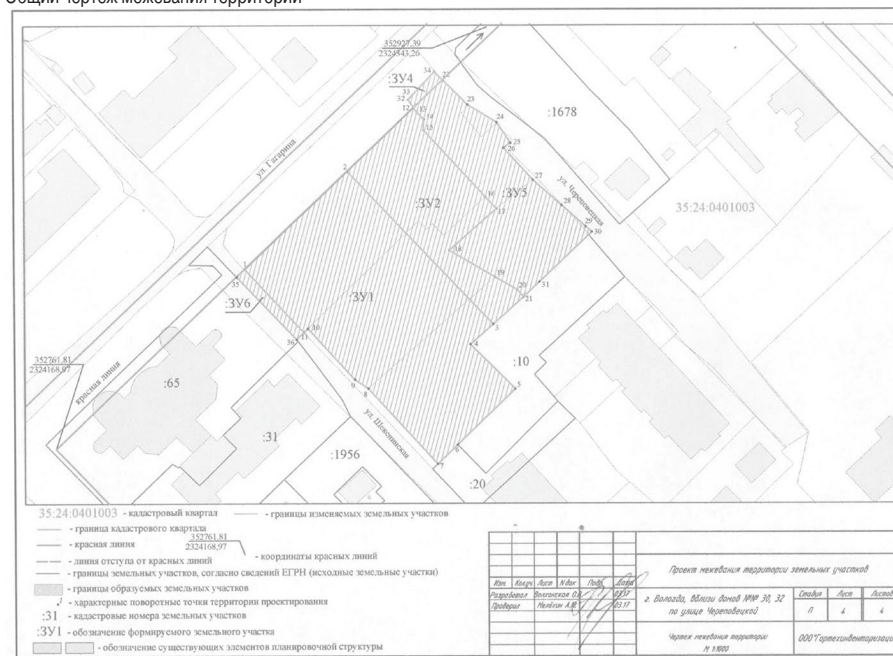
Чертеж межевания территории (1 этап)



Чертеж межевания территории (2 этап)



Общий чертеж межевания территории



ПОСТАНОВЛЕНИЕ АДМИНИСТРАЦИИ ГОРОДА ВОЛОГДЫ ОТ 23 МАРТА 2018 ГОДА № 298 ОБ УСЛОВИЯХ ПРИВАТИЗАЦИИ НЕЖИЛОГО ПОМЕЩЕНИЯ ПО АДРЕСУ: Г. ВОЛОГДА, Ш. МОСКОВСКОЕ, Д. 34

Рассмотрев заявление общества с ограниченной ответственностью «АРТ-К» (далее – ООО «АРТ-К»), зарегистрированное в Администрации города Вологды от 28 ноября 2017 года № 5986, на основании отчета № 71-03/2018 об оценке рыночной стоимости объекта недвижимого имущества, расположенного по адресу: г. Вологда, ш. Московское, д. 34, руководствуясь Федеральным законом от 06 октября 2003 года № 131-ФЗ «Об общих принципах организации местного самоуправления в Российской Федерации» (с последующими изменениями), Федеральным законом от 22 июля 2008 года № 159-ФЗ «Об особенностях отчуждения недвижимого имущества, находящегося в государственной собственности субъектов Российской Федерации или в муниципальной собственности и арендуемого субъектами малого и среднего предпринимательства, и о внесении изменений в отдельные законодательные акты Российской Федерации» (с последующими изменениями) (далее - Федеральный закон от 22 июля 2008 года № 159-ФЗ), законом Вологодской области от 25 сентября 2008 года № 1832-ОЗ «Об установлении срока рассрочки оплаты арендуемого имущества при реализации субъектами малого и среднего предпринимательства преимущественного права на приобретение арендуемого недвижимого имущества, находящегося в собственности Вологодской области и в собственности муниципальных образований Вологодской области» (с последующими изменениями), Порядком управления и распоряжения имуществом, находящимся в муниципальной собственности города Вологды, утвержденным решением Вологодской городской Думы от 27 декабря 2005 года № 393 (с последующими изменениями), статьями 27, 44 Устава муниципального образования «Город Вологда», ПОСТАНОВЛЯЮ:

- Продать нежилое помещение первого этажа общей площадью 148,2 кв. м, расположенное по адресу: Вологодская область, г. Вологда, ш. Московское, д. 34.
- Предложить арендатору указанных в пункте 1 настоящего постановления помещений – ООО «АРТ-К», соответствующему условиям отнесения к категории субъектов малого предпринимательства, реализовать преимущественное право на его приобретение по цене 2 004 000 (два миллиона четыре тысячи) рублей без учета НДС, равной их рыночной стоимости и определенной независимым оценщиком в порядке, установленном Федеральным законом от 29 июля 1998 года № 135-ФЗ «Об оценочной деятельности в Российской Федерации».
- Департаменту имущественных отношений Администрации города Вологды:
 - В сроки и в порядке, установленные Федеральным законом от 22 июля 2008 года № 159-ФЗ:
 - направить ООО «АРТ-К» копию настоящего постановления, предложение о заключении договора купли-продажи помещения, указанного в пункте 1 настоящего постановления, проект договора купли-продажи;
 - в случае согласия ООО «АРТ-К» на использование преимущественного права на приобретение арендуемого имущества обеспечить заключение от имени муниципального образования «Город Вологда» договора купли-продажи помещения, указанного в пункте 1 настоящего постановления.
 - После подписания договора купли-продажи помещения, указанного в пункте 1 настоящего постановления, осуществить необходимые действия, связанные с государственной регистрацией перехода права собственности на данное помещение.
 - С момента государственной регистрации перехода права собственности на помещение, указанное в пункте 1 настоящего постановления, исключить его из состава казны города Вологды и обеспечить внесение изменений в реестр объектов муниципальной собственности города Вологды.
 - Контроль за исполнением настоящего постановления возложить на заместителя Мэра города Вологды - начальника Департамента имущественных отношений Администрации города Вологды Е.Л.Скородумова.
 - Настоящее постановление подлежит опубликованию в газете «Вологодские новости», размещению на официальном сайте Российской Федерации для размещения информации о проведении торгов, на официальном сайте Администрации города Вологды в информационно-телекоммуникационной сети «Интернет» и является объявлением о продаже имущества, указанного в пункте 1 настоящего постановления.

Мэр города Вологды С.А.ВОРОПАНОВ

ВОЛОГОДСКАЯ ГОРОДСКАЯ ДУМА РЕШЕНИЕ

О ВНЕСЕНИИ ИЗМЕНЕНИЯ В РЕШЕНИЕ ВОЛОГОДСКОЙ ГОРОДСКОЙ ДУМЫ ОТ 29 СЕНТЯБРЯ 2007 ГОДА № 512 «ОБ УЧРЕЖДЕНИИ ДЕПАРТАМЕНТА ГОРОДСКОГО ХОЗЯЙСТВА АДМИНИСТРАЦИИ ГОРОДА ВОЛОГДЫ»

Принято Вологодской городской Думой
22 марта 2018 года

В соответствии с частью 3 статьи 41 Федерального закона от 06 октября 2003 года № 131-ФЗ «Об общих принципах организации местного самоуправления в Российской Федерации», на основании статьи 31 Устава муниципального образования «Город Вологда» Вологодская городская Дума РЕШИЛА:

1. Внести в Положение о Департаменте городского хозяйства Администрации города Вологды, утвержденное решением Вологодской городской Думы от 29 сентября 2007 года № 512 (с последующими изменениями), изменение, дополнив подпункт 3.3.6 пункта 3.3 после слов «общее собрание собственников помещений в многоквартирном доме» словами «(за исключением созыва общего собрания собственников помещений в многоквартирном доме для решения вопроса об избрании совета многоквартирного дома, создания товарищества собственников жилья)».

2. Установить, что изменение в Положение о Департаменте городского хозяйства Администрации города Вологды, внесенное настоящим решением, вступает в силу со дня его государственной регистрации в установленном порядке.

3. Департаменту городского хозяйства Администрации города Вологды в срок не позднее трех месяцев со дня принятия настоящего решения:

3.1. Обеспечить в установленном порядке государственную регистрацию изменения в Положение о Департаменте городского хозяйства Администрации города Вологды, внесенного настоящим решением.

3.2. Направить в Вологодскую городскую Думу информацию о государственной регистрации изменения в Положение о Департаменте городского хозяйства Администрации города Вологды, внесенного настоящим решением.

4. Настоящее решение подлежит опубликованию в газете «Вологодские новости», размещению на официальных сайтах Вологодской городской Думы и Администрации города Вологды в информационно-телекоммуникационной сети «Интернет».

Глава города Вологды Ю.В. Сапожников

г. Вологда
22 марта 2018 года
№ 1444

ВОЛОГОДСКАЯ ГОРОДСКАЯ ДУМА РЕШЕНИЕ

О ВНЕСЕНИИ ИЗМЕНЕНИЙ В РЕШЕНИЕ ВОЛОГОДСКОЙ ГОРОДСКОЙ ДУМЫ ОТ 23 НОЯБРЯ 2000 ГОДА № 220 «ОБ УТВЕРЖДЕНИИ ПОЛОЖЕНИЯ О ПОРЯДКЕ ПРЕДОСТАВЛЕНИЯ И ОТМЕНЫ ЛЬГОТ ПО АРЕНДНОЙ ПЛАТЕ»

Принято Вологодской городской Думой
22 марта 2018 года

В связи с принятием Федерального закона от 29 декабря 2017 года № 458-ФЗ «О внесении изменений в статьи 14 и 141 Федерального закона «Об объектах культурного наследия (памятниках истории и культуры) народов Российской Федерации», на основании статьи 31 Устава муниципального образования «Город Вологда» Вологодская городская Дума РЕШИЛА:

1. Внести в Положение о порядке предоставления и отмены льгот по арендной плате, утвержденное решением Вологодской городской Думы от 23 ноября 2000 года № 220 (с последующими изменениями), следующие изменения:

1.1. В пункте 1.3:

1.1.1. В предложении втором слова и цифру «с учетом особенностей, предусмотренных в приложении № 1 к настоящему Положению» исключить.

1.1.2. Дополнить предложение третьим следующего содержания: «Льготы по арендной плате за пользование объектами культурного наследия (памятниками истории и культуры) и выявленными объектами культурного наследия, относящимися к собственности муниципального образования «Город Вологда» и находящимися в неудовлетворительном состоянии, устанавливаются в соответствии с настоящим Положением с учетом особенностей, предусмотренных в приложении № 1 к настоящему Положению.».

1.2. В приложении № 1:

1.2.1. Наименование изложить в следующей редакции: «Особенности предоставления льгот по арендной плате за пользование объектами культурного наследия (памятниками истории и культуры) и выявленными объектами культурного наследия, относящимися к собственности муниципального образования «Город Вологда» и находящимися в неудовлетворительном состоянии».

1.2.2. В пункте 1 слова «находящихся в собственности муниципального образования «Город Вологда», за исключением объектов культурного наследия, находящихся в неудовлетворительном состоянии» заменить словами «относящихся к собственности муниципального образования «Город Вологда» и находящихся в неудовлетворительном состоянии».

1.2.3. Пункт 2 дополнить новым абзацем вторым следующего содержания:

«отнесение объекта культурного наследия к объектам культурного наследия, находящимся в неудовлетворительном состоянии, в соответствии с критериями отнесения объектов культурного наследия, включенных в единый государственный реестр объектов культурного наследия (памятников истории и культуры) народов Российской Федерации, к объектам культурного наследия, находящимся в неудовлетворительном состоянии, утвержденными постановлением Правительства Российской Федерации от 29 июня 2015 года № 646;».

1.2.4. Пункт 3 изложить в следующей редакции:

«3. В целях обеспечения соблюдения условий установления льготной арендной платы, указанных в пункте 2 настоящего приложения, в составе информации о проведении аукциона помимо иной информации, предусмотренной законодательством Российской Федерации, размещается информация о (об):

цели аренды объекта культурного наследия;

обязательстве арендатора провести работы по сохранению объекта культурного наследия в срок, не превышающий семи лет со дня передачи объекта культурного наследия в аренду, включая срок подготовки и согласования проектной документации по сохранению объекта культурного наследия, не превышающий двух лет со дня передачи его в аренду;

обязательстве арендатора получить и предоставить арендодателю независимую гарантию исполнения обязанности провести работы по сохранению объекта культурного наследия в размере, равном не менее 35 процентов от стоимости работ по сохранению объекта культурного наследия, определенной в согласованной в установленном порядке проектной документации на проведение таких работ, в срок не позднее одного месяца со дня согласования в установленном порядке проектной документации.».

1.2.5. Пункты 6-8 изложить в следующей редакции:

«6. Размер льготной арендной платы определяется в зависимости от объема проведенных работ по сохранению объекта культурного наследия в соответствии с положениями пунктов 7 и 8 настоящего приложения.

7. После разработки и согласования в установленном порядке проектной документации на проведение работ по сохранению объекта культурного наследия и ее согласования органом охраны объектов культурного наследия Вологодской области размер льготной арендной платы рассчитывается путем применения понижающего коэффициента к арендной плате, установленной договором аренды объекта культурного наследия, который не может быть менее 0,7.

При этом льготная арендная плата устанавливается с учетом суммы, вложенной арендатором в разработку и согласование в установленном порядке проектной документации на проведение работ по сохранению объекта культурного наследия, и не может превышать размера указанной суммы в пределах срока действия договора аренды.

8. В случае если арендатором, в том числе в период действия льготной арендной платы, рассчитанной с применением понижающего коэффициента, предусмотренного пунктом 7 настоящего приложения, полностью выполнены работы по сохранению объекта культурного наследия, принятые органом охраны объектов культурного наследия Вологодской области, льготная арендная плата устанавливается в размере 1 рубль за 1 квадратный метр общей площади объекта культурного наследия с даты представления в Администрацию города Вологды документов, подтверждающих наличие оснований для предоставления льготной арендной платы в соответствии с настоящим пунктом, в пределах срока действия договора аренды.».

2. Настоящее решение подлежит опубликованию в газете «Вологодские новости», размещению на официальных сайтах Вологодской городской Думы и Администрации города Вологды в информационно-телекоммуникационной сети «Интернет».

Глава города Вологды Ю.В. Сапожников

г. Вологда
22 марта 2018 года
№ 1447

ВОЛОГОДСКАЯ ГОРОДСКАЯ ДУМА РЕШЕНИЕ

О ВНЕСЕНИИ ИЗМЕНЕНИЯ В РЕШЕНИЕ ВОЛОГОДСКОЙ ГОРОДСКОЙ ДУМЫ ОТ 02 МАРТА 2011 ГОДА № 567 «ОБ УТВЕРЖДЕНИИ СОСТАВА КОМИССИИ ПО ДЕЛАМ НЕСОВЕРШЕННОЛЕТНИХ И ЗАЩИТЕ ИХ ПРАВ ГОРОДА ВОЛОГДЫ»

Принято Вологодской городской Думой
22 марта 2018 года

В соответствии с Федеральным законом от 06 октября 2003 года № 131-ФЗ «Об общих принципах организации местного самоуправления в Российской Федерации», законами Вологодской области от 28 ноября 2005 года № 1369-ОЗ «О наделении органов местного самоуправления отдельными государственными полномочиями в сфере административных отношений», от 13 ноября 2014 года № 3480-ОЗ «О комиссиях по делам несовершеннолетних и защите их прав в Вологодской области», Положением о сроках приема и рассмотрения предложений по персональному составу Комиссии по делам несовершеннолетних и защите их прав города Вологды, порядке рассмотрения данных предложений и перечне прилагаемых к ним документов, на основании статьи 31 Устава муниципального образования «Город Вологда» Вологодская городская Дума РЕШИЛА:

1. Внести в решение Вологодской городской Думы от 02 марта 2011 года № 567 «Об утверждении состава Комиссии по делам несовершеннолетних и защите их прав города Вологды» (с последующими изменениями) изменение, изложив состав Комиссии по делам несовершеннолетних и защите их прав города Вологды в новой редакции согласно приложению к настоящему решению.

2. Настоящее решение подлежит опубликованию в газете «Вологодские новости», размещению на официальных сайтах Вологодской городской Думы и Администрации города Вологды в информационно-телекоммуникационной сети «Интернет».

Глава города Вологды Ю.В. Сапожников

г. Вологда
22 марта 2018 года
№ 1448

Приложение
к решению Вологодской городской Думы
от 22 марта 2018 года № 1448
«УТВЕРЖДЕН
решением Вологодской городской Думы
от 02 марта 2011 года № 567

Состав

Комиссии по делам несовершеннолетних и защите их прав города Вологды

Никитин Алексей Николаевич	заместитель Мэра города Вологды - начальник Административного департамента Администрации города Вологды, председатель Комиссии по делам несовершеннолетних и защите их прав города Вологды (далее - Комиссия);
Храмов Сергей Александрович	начальник отделения по делам несовершеннолетних подразделений полиции по охране общественного порядка Вологодского линейного отдела Министерства внутренних дел России на транспорте, заместитель председателя Комиссии;
Чегодаева Светлана Александровна	главный специалист по исполнению обязанностей ответственного секретаря Комиссии по делам несовершеннолетних и защите их прав города Вологды Управления по административным отношениям, пожарной безопасности, гражданской обороне и чрезвычайным ситуациям Административного департамента Администрации города Вологды, ответственный секретарь Комиссии;
Члены Комиссии:	
Беляева Светлана Валерьевна	заместитель начальника Центра временного содержания для несовершеннолетних правонарушителей Управления Министерства внутренних дел Российской Федерации по Вологодской области;
Жукова Татьяна Юрьевна	заместитель начальника отдела участковых уполномоченных полиции и по делам несовершеннолетних Управления Министерства внутренних дел Российской Федерации по городу Вологде;
Кашин Андрей Альбертович	начальник отдела полиции № 1 Управления Министерства внутренних дел Российской Федерации по городу Вологде;
Князев Евгений Александрович	заместитель начальника инспекции - начальник отдела исполнения наказаний и применения иных мер уголовно-правового характера Федерального казенного учреждения «Уголовно-исполнительная инспекция Управления Федеральной службы исполнения наказаний по Вологодской области»;
Кольцова Варвара Александровна	ведущий специалист по обеспечению деятельности Комиссии по делам несовершеннолетних и защите их прав города Вологды Управления по административным отношениям, пожарной безопасности, гражданской обороне и чрезвычайным ситуациям Административного департамента Администрации города Вологды, специалист по работе с несовершеннолетними;
Корчагина Алена Валерьевна	директор БУ СО ВО «Территориальный центр социальной помощи семье и детям города Вологды»;
Круглов Андрей Борисович	помощник председателя Совета Вологодской городской общественной организации содействия правопорядку «Дружинник», исполняет обязанности заместителя председателя Комиссии в период временного отсутствия Храмова С.А.;
Кузьминская Наталья Сергеевна	ведущий специалист по обеспечению деятельности Комиссии по делам несовершеннолетних и защите их прав города Вологды Управления по административным отношениям, пожарной безопасности, гражданской обороне и чрезвычайным ситуациям Административного департамента Администрации города Вологды, специалист по работе с несовершеннолетними, исполняет обязанности ответственного секретаря Комиссии в период временного отсутствия Чегодаевой С.А., Лавтаковой А.П.;
Лавтакова Анна Павловна	ведущий специалист по обеспечению деятельности Комиссии по делам несовершеннолетних и защите их прав города Вологды Управления по административным отношениям, пожарной безопасности, гражданской обороне и чрезвычайным ситуациям Административного департамента Администрации города Вологды, специалист по работе с несовершеннолетними, исполняет обязанности ответственного секретаря Комиссии в период временного отсутствия Чегодаевой С.А.;
Милесевич Владимир Николаевич	заместитель начальника Управления образования Администрации города Вологды;
Поляков Григорий Николаевич	начальник Управления социальной защиты, опеки и попечительства Администрации города Вологды;
Сидельникова Галина Анатольевна	специалист по социальной работе амбулаторного наркологического отделения детского приема БУЗ ВО «Вологодский областной наркологический диспансер № 1»;
Смирнов Игорь Николаевич	начальник отдела полиции № 2 Управления Министерства внутренних дел Российской Федерации по городу Вологде;
Смирнова Юлия Евгеньевна	заместитель начальника Управления информации и общественных связей Администрации города Вологды - начальник отдела по взаимодействию с общественными институтами Администрации города Вологды.».

ВОЛОГОДСКАЯ ГОРОДСКАЯ ДУМА РЕШЕНИЕ

О ВНЕСЕНИИ ИЗМЕНЕНИЙ В ПРОГНОЗНЫЙ ПЛАН (ПРОГРАММУ) ПРИВАТИЗАЦИИ МУНИЦИПАЛЬНОГО ИМУЩЕСТВА ГОРОДА ВОЛОГДЫ НА 2018 ГОД И ПЛАНОВЫЙ ПЕРИОД 2019 И 2020 ГОДОВ

Принято Вологодской городской Думой
22 марта 2018 года

В соответствии с Федеральным законом от 21 декабря 2001 года № 178-ФЗ «О приватизации государственного и муниципального имущества», статьей 16 Федерального закона от 06 октября 2003 года № 131-ФЗ «Об общих принципах организации местного самоуправления в Российской Федерации», на основании статьи 31 Устава муниципального образования «Город Вологда» Вологодская городская Дума РЕШИЛА:

1. Внести в Прогнозный план (программу) приватизации муниципального имущества города Вологды на 2018 год и плановый период 2019 и 2020 годов, утвержденный решением Вологодской городской Думы от 23 ноября 2017 года № 1346 (с последующими изменениями), следующие изменения:

1.1. Абзац второй раздела 1 изложить в следующей редакции:

«В результате реализации Прогнозного плана (программы) приватизации муниципального имущества города Вологды ожидается поступление доходов в 2018 году не менее 22 992 тыс. руб.».

1.2. В разделе 3:

1.2.1. Таблицу дополнить пунктами 11-20 следующего содержания:

11.	Нежилое здание (с земельным участком с кадастровым номером 35:24:0203012:181 площадью 1499 кв. м)	г. Вологда, ул. Пионерская, д. 2	165,3	2018 год	Не используется. Использование земельного участка площадью 1499 кв. м в соответствии с Федеральным законом от 25 июня 2002 года № 73-ФЗ, части земельного участка площадью 155 кв. м (учетный номер части 35:24:0203012:181/1) в соответствии со статьями 56, 56.1 Земельного кодекса Российской Федерации, постановлением Правительства Российской Федерации от 20 ноября 2000 года № 878
12.	Нежилые помещения	г. Вологда, ул. Чернышевского, д. 70	100,3	2018 год	Не используются
13.	Нежилое здание (с земельным участком с кадастровым номером 35:24:0401006:206 площадью 947 кв. м)	г. Вологда, ул. Преображенского, д. 41	234,3	2018 год	Не используется. Использование земельного участка площадью 947 кв. м в соответствии с Федеральным законом от 25 июня 2002 года № 73-ФЗ, части земельного участка площадью 243 кв. м (учетный номер части 35:24:0401006:206/1) в соответствии со статьей 56 Земельного кодекса Российской Федерации, постановлением Правительства Российской Федерации от 20 ноября 2000 года № 878
14.	Нежилое здание (с земельным участком с кадастровым номером 35:24:0502005:1 площадью 1235 кв. м)	г. Вологда, ул. Воркутинская, д. 3а	561,1	2018 год	Не используется
15.	Здание распределителя тепла (с земельным участком с кадастровым номером 35:24:0203012:176 площадью 1000 кв. м)	г. Вологда, ул. Профсоюзная, д. 12а	68,6	2018 год	Не используется
16.	Здание центрального теплового пункта (с земельным участком с кадастровым номером 35:24:0203011:123 площадью 453 кв. м)	г. Вологда, ул. Профсоюзная, во дворе дома 28	121,7	2018 год	Не используется
17.	Здание котельной (с земельным участком с кадастровым номером 35:24:0304007:0033 площадью 484 кв. м)	г. Вологда, ул. Гоголя, д. 13а	82,4	2018 год	Не используется. Использование имущества в соответствии с постановлением Правительства Вологодской области от 28 декабря 2009 года № 2087, земельного участка площадью 484 кв. м в соответствии с Федеральным законом от 25 июня 2002 года № 73-ФЗ
18.	Объекты недвижимого и движимого имущества: здание котельной, ограждение котельной (с земельным участком с кадастровым номером 35:24:0304006:0025 площадью 1420 кв. м)	г. Вологда, ул. Некрасова, д. 47а	301,0	2018 год	Использование имущества в соответствии с постановлением Правительства Вологодской области от 28 декабря 2009 года № 2087, части земельного участка площадью 24 кв. м (учетный номер части 35:24:0304006:0025/1) в соответствии со статьями 56, 56.1 Земельного кодекса Российской Федерации, постановлением Правительства Российской Федерации от 20 ноября 2000 года № 878
19.	Нежилое помещение	г. Вологда, ул. Конева, д. 2	73,2	2018 год	Обременено договором аренды
20.	1/3 доли в праве общей долевой собственности на нежилое здание и 1/3 доли в праве общей долевой собственности на земельный участок с кадастровым номером 35:24:0201001:1620 площадью 956 кв. м	г. Вологда, ул. Бурмагиных, д. 23	103,6*	2018 год	Не используется. Использование земельного участка площадью 956 кв. м в соответствии с Федеральным законом от 25 июня 2002 года № 73-ФЗ, постановлением Правительства Вологодской области от 28 декабря 2009 года № 2087. Использование части земельного участка площадью 100 кв. м (учетный номер части 35:24:0201001:1620/1) в соответствии со статьей 56 Земельного кодекса Российской Федерации, постановлением Правительства Российской Федерации от 10 января 2009 года № 17

1.2.2. Дополнить сноской следующего содержания:

«<> Площадь здания.».

2. Настоящее решение подлежит опубликованию в газете «Вологодские новости», размещению на официальном сайте Российской Федерации для размещения информации о проведении торгов, на официальных сайтах Вологодской городской Думы и Администрации города Вологды в информационно-телекоммуникационной сети «Интернет».

Глава города Вологды Ю.В. САПОЖНИКОВ
г. Вологда
22 марта 2018 года
№ 1454

ВОЛОГДСКАЯ ГОРОДСКАЯ ДУМА РЕШЕНИЕ

О ВНЕСЕНИИ ИЗМЕНЕНИЙ В РЕШЕНИЕ ВОЛОГДСКОЙ ГОРОДСКОЙ ДУМЫ ОТ 21 СЕНТЯБРЯ 2017 ГОДА № 1281 «ОБ УСЛОВИЯХ ПРИВАТИЗАЦИИ ЗДАНИЯ ПО АДРЕСУ: Г. ВОЛОГДА, УЛ. ПИОНЕРСКАЯ, Д. 2 С ЗЕМЕЛЬНЫМ УЧАСТКОМ»

Принято Вологодской городской Думой
22 марта 2018 года

В соответствии с Федеральным законом от 21 декабря 2001 года № 178-ФЗ «О приватизации государственного и муниципального имущества», статьей 16 Федерального закона от 06 октября 2003 года № 131-ФЗ «Об общих принципах организации местного самоуправления в Российской Федерации», на основании статьи 31 Устава муниципального образования «Город Вологда», Прогнозного плана (программы) приватизации муниципального имущества города Вологды на 2018 год и плановый период 2019 и 2020 годов Вологодская городская Дума РЕШИЛА:

1. Внести в решение Вологодской городской Думы от 21 сентября 2017 года № 1281 «Об условиях приватизации здания по адресу: г. Вологда, ул. Пионерская, д. 2 с земельным участком» (с последующими изменениями) следующие изменения:

1.1. В преамбуле цифры и слова «2017 год и плановый период 2018 и 2019» заменить цифрами и словами «2018 год и плановый период 2019 и 2020».

1.2. Пункты 1-3 изложить в следующей редакции:

«1. Приватизировать одноэтажное нежилое здание площадью 165,3 кв. м, расположенное по адресу: Вологодская область, г. Вологда, ул. Пионерская, д. 2, с земельным участком с кадастровым номером 35:24:0203012:181 площадью 1499 кв. м по адресу: Вологодская область, город Вологда, улица Пионерская, 2 путем продажи на аукционе, открытом по форме подачи предложений о цене имущества, с условием разборки (демонтажа) указанного одноэтажного нежилого здания.

2. Установить начальную цену имущества, указанного в пункте 1 настоящего решения, в размере 108 690 (сто восемь тысяч шестьсот девяносто) рублей, в том числе цену одноэтажного нежилого здания - 5 900 (пять тысяч девятьсот) рублей с учетом НДС, цену земельного участка - 102 790 (сто две тысячи семьсот девяносто) рублей без НДС.

3. Включить в качестве существенного условия в договор купли-продажи имущества, указанного в пункте 1 настоящего решения, обременение по обязанности покупателя использовать земельный участок с кадастровым номером 35:24:0203012:181 по адресу: Вологодская область, город Вологда, улица Пионерская, 2:

площадью 1499 кв. м в соответствии с Федеральным законом от 25 июня 2002 года № 73-ФЗ «Об объектах культурного наследия (памятниках истории и культуры) народов Российской Федерации» (с последующими изменениями), часть земельного участка площадью 155 кв. м (учетный номер части 35:24:0203012:181/1) в соответствии со статьями 56, 56.1 Земельного кодекса Российской Федерации, постановлением Правительства Российской Федерации от 20 ноября 2000 года № 878 «Об утверждении Правил охраны газораспределительных сетей» (с последующими изменениями).».

2. Признать утратившим силу решение Вологодской городской Думы от 23 ноября 2017 года № 1353 «О внесении изменений в решение Вологодской городской Думы от 21 сентября 2017 года № 1281 «Об условиях приватизации здания по адресу: г. Вологда, ул. Пионерская, д. 2 с земельным участком»».

3. Настоящее решение подлежит опубликованию в газете «Вологодские новости», размещению на официальном сайте Российской Федерации для размещения информации о проведении торгов, на официальных сайтах Вологодской городской Думы и Администрации города Вологды в информационно-телекоммуникационной сети «Интернет».

Глава города Вологды Ю.В. САПОЖНИКОВ
г. Вологда
22 марта 2018 года
№ 1455

ВОЛОГДСКАЯ ГОРОДСКАЯ ДУМА РЕШЕНИЕ

ОБ УСЛОВИЯХ ПРИВАТИЗАЦИИ НЕЖИЛЫХ ПОМЕЩЕНИЙ ПО АДРЕСУ: Г. ВОЛОГДА, УЛ. ЧЕРНЫШЕВСКОГО, Д. 70

Принято Вологодской городской Думой
22 марта 2018 года

В соответствии с Федеральным законом от 21 декабря 2001 года № 178-ФЗ «О приватизации государственного и муниципального имущества», статьей 16 Федерального закона от 06 октября 2003 года № 131-ФЗ «Об общих принципах организации местного самоуправления в Российской Федерации», на основании статьи 31 Устава муниципального образования «Город Вологда», Прогнозного плана (программы) приватизации муниципального имущества города Вологды на 2018 год и плановый период 2019 и 2020 годов Вологодская городская Дума РЕШИЛА:

1. Приватизировать нежилые помещения подвала общей площадью 100,3 кв. м (номера на поэтажном плане 10-12, 14, 15, 18, 20, 30, 32, 34, 36, 38), расположенные по адресу: Вологодская область, г. Вологда, ул. Чернышевского, д. 70, путем продажи на аукционе, открытом по форме подачи предложений о цене имущества.

2. Установить начальную цену имущества, указанного в пункте 1 настоящего решения, в размере 67 600 (шестьдесят семь тысяч шестьсот) рублей с учетом НДС.

3. Признать утратившими силу следующие решения Вологодской городской Думы:

от 29 сентября 2016 года № 945 «Об условиях приватизации нежилых помещений по адресу: г. Вологда, ул. Чернышевского, д. 70»;

от 23 марта 2017 года № 1137 «О внесении изменений в решение Вологодской городской Думы от 29 сентября 2016 года № 945 «Об условиях приватизации нежилых помещений по адресу: г. Вологда, ул. Чернышевского, д. 70»»;

от 21 декабря 2017 года № 1394 «О внесении изменения в решение Вологодской городской Думы от 29 сентября 2016 года № 945 «Об условиях приватизации нежилых помещений по адресу: г. Вологда, ул. Чернышевского, д. 70»».

4. Настоящее решение подлежит опубликованию в газете «Вологодские новости», размещению на официальном сайте Российской Федерации для размещения информации о проведении торгов, на официальных сайтах Вологодской городской Думы и Администрации города Вологды в информационно-телекоммуникационной сети «Интернет».

Глава города Вологды Ю.В. САПОЖНИКОВ
г. Вологда
22 марта 2018 года
№ 1456

ВОЛОГДСКАЯ ГОРОДСКАЯ ДУМА РЕШЕНИЕ

ОБ УСЛОВИЯХ ПРИВАТИЗАЦИИ ЗДАНИЯ ПО АДРЕСУ: Г. ВОЛОГДА, УЛ. ПРЕОБРАЖЕНСКОГО, Д. 41 С ЗЕМЕЛЬНЫМ УЧАСТКОМ

Принято Вологодской городской Думой
22 марта 2018 года

В соответствии с Федеральным законом от 21 декабря 2001 года № 178-ФЗ «О приватизации государственного и муниципального имущества», статьей 16 Федерального закона от 06 октября 2003 года № 131-ФЗ «Об общих принципах организации местного самоуправления в Российской Федерации», на основании статьи 31 Устава муниципального образования «Город Вологда», Прогнозного плана (программы) приватизации муниципального имущества города Вологды на 2018 год и плановый период 2019 и 2020 годов Вологодская городская Дума РЕШИЛА:

1. Приватизировать двухэтажное нежилое здание площадью 234,3 кв. м, расположенное по адресу: Вологодская область, г. Вологда, ул. Преображенского, д. 41, с земельным участком с кадастровым номером 35:24:0401006:206 площадью 947 кв. м по адресу: Вологодская область, г. Вологда, ул. Преображенского, на земельном участке расположен жилой дом № 41, путем продажи на аукционе, открытом по форме подачи предложений о цене имущества, с условием разборки (демонтажа) указанного двухэтажного нежилого здания.

2. Установить начальную цену имущества, указанного в пункте 1 настоящего решения, в размере 759 800 (семьсот пятьдесят девять тысяч восемьсот) рублей, в том числе цену двухэтажного нежилого здания - 2 900 (две тысячи девятьсот) рублей с учетом НДС, цену земельного участка - 756 900 (семьсот пятьдесят шесть тысяч девятьсот) рублей без НДС.

3. Включить в качестве существенного условия в договор купли-продажи имущества, указанного в пункте 1 настоящего решения, обременение по обязанности покупателя использовать земельный участок с кадастровым номером 35:24:0401006:206 по адресу: Вологодская область, г. Вологда, ул. Преображенского, на земельном участке расположен жилой дом № 41:

площадью 947 кв. м в соответствии с Федеральным законом от 25 июня 2002 года № 73-ФЗ «Об объектах культурного наследия (памятниках истории и культуры) народов Российской Федерации» (с последующими изменениями), часть земельного участка площадью 243 кв. м (учетный номер части 35:24:0401006:206/1) в соответствии со статьей 56 Земельного кодекса Российской Федерации, постановлением Правительства Российской Федерации от 20 ноября 2000

года № 878 «Об утверждении Правил охраны газораспределительных сетей» (с последующими изменениями).

4. Установить, что дальнейшее отчуждение имущества, указанного в пункте 1 настоящего решения, допускается только при условии включения в соответствующий договор условия, указанного в пункте 3 настоящего решения.

5. Настоящее решение подлежит опубликованию в газете «Вологодские новости», размещению на официальном сайте Российской Федерации для размещения информации о проведении торгов, на официальных сайтах Вологодской городской Думы и Администрации города Вологды в информационно-телекоммуникационной сети «Интернет».

Глава города Вологды Ю.В. САПОЖНИКОВ

г. Вологда
22 марта 2018 года
№ 1457

ВОЛОГОДСКАЯ ГОРОДСКАЯ ДУМА РЕШЕНИЕ

ОБ УСЛОВИЯХ ПРИВАТИЗАЦИИ ЗДАНИЯ ПО АДРЕСУ: Г. ВОЛОГДА, УЛ. ВОРКУТИНСКАЯ, Д. ЗА С ЗЕМЕЛЬНЫМ УЧАСТКОМ

Принято Вологодской городской Думой
22 марта 2018 года

В соответствии с Федеральным законом от 21 декабря 2001 года № 178-ФЗ «О приватизации государственного и муниципального имущества», статьей 16 Федерального закона от 06 октября 2003 года № 131-ФЗ «Об общих принципах организации местного самоуправления в Российской Федерации», на основании статьи 31 Устава муниципального образования «Город Вологда», Прогнозного плана (программы) приватизации муниципального имущества города Вологды на 2018 год и плановый период 2019 и 2020 годов Вологодская городская Дума РЕШИЛА:

1. Приватизировать одноэтажное нежилое здание площадью 561,1 кв. м, расположенное по адресу (местонахождение): Вологодская область, г. Вологда, ул. Воркутинская, д. За, с земельным участком с кадастровым номером 35:24:0502005:1 площадью 1235 кв. м по адресу: Вологодская область, город Вологда, улица Воркутинская путем продажи на аукционе, открытым по форме подачи предложений о цене имущества.

2. Установить начальную цену имущества, указанного в пункте 1 настоящего решения, в размере 1 403 800 (один миллион четыреста три тысячи восемьсот) рублей, в том числе цену одноэтажного нежилого здания - 1 187 900 (один миллион сто восемьдесят семь тысяч девятьсот) рублей с учетом НДС, цену земельного участка - 215 900 (двести пятьдесят тысяч девятьсот) рублей без НДС.

3. Настоящее решение подлежит опубликованию в газете «Вологодские новости», размещению на официальном сайте Российской Федерации для размещения информации о проведении торгов, на официальных сайтах Вологодской городской Думы и Администрации города Вологды в информационно-телекоммуникационной сети «Интернет».

Глава города Вологды Ю.В. САПОЖНИКОВ

г. Вологда
22 марта 2018 года
№ 1458

ВОЛОГОДСКАЯ ГОРОДСКАЯ ДУМА РЕШЕНИЕ

ОБ УСЛОВИЯХ ПРИВАТИЗАЦИИ ЗДАНИЯ ПО АДРЕСУ: Г. ВОЛОГДА, УЛ. ПРОФСОЮЗНАЯ, Д. 12А С ЗЕМЕЛЬНЫМ УЧАСТКОМ

Принято Вологодской городской Думой
22 марта 2018 года

В соответствии с Федеральным законом от 21 декабря 2001 года № 178-ФЗ «О приватизации государственного и муниципального имущества», статьей 16 Федерального закона от 06 октября 2003 года № 131-ФЗ «Об общих принципах организации местного самоуправления в Российской Федерации», на основании статьи 31 Устава муниципального образования «Город Вологда», Прогнозного плана (программы) приватизации муниципального имущества города Вологды на 2018 год и плановый период 2019 и 2020 годов Вологодская городская Дума РЕШИЛА:

1. Приватизировать одноэтажное кирпичное здание распределителя тепла (литер. А) общей площадью 68,6 кв. м, расположенное по адресу (местоположение): город Вологда, улица Профсоюзная, дом 12а, с земельным участком с кадастровым номером 35:24:0203012:176 площадью 1000 кв. м по адресу: Вологодская область, город Вологда, улица Профсоюзная, 12а путем продажи на аукционе, открытым по форме подачи предложений о цене имущества.

2. Установить начальную цену имущества, указанного в пункте 1 настоящего решения, в размере 211 800 (двести одиннадцать тысяч восемьсот) рублей, в том числе цену одноэтажного кирпичного здания распределителя тепла - 65 900 (шестьдесят пять тысяч девятьсот) рублей с учетом НДС, цену земельного участка - 145 900 (сто сорок пять тысяч девятьсот) рублей без НДС.

3. Настоящее решение подлежит опубликованию в газете «Вологодские новости», размещению на официальном сайте Российской Федерации для размещения информации о проведении торгов, на официальных сайтах Вологодской городской Думы и Администрации города Вологды в информационно-телекоммуникационной сети «Интернет».

Глава города Вологды Ю.В. САПОЖНИКОВ

г. Вологда
22 марта 2018 года
№ 1459

ВОЛОГОДСКАЯ ГОРОДСКАЯ ДУМА РЕШЕНИЕ

ОБ УСЛОВИЯХ ПРИВАТИЗАЦИИ ЗДАНИЯ ПО АДРЕСУ: Г. ВОЛОГДА, УЛ. ПРОФСОЮЗНАЯ, ВО ДВОРЕ ДОМА 28 С ЗЕМЕЛЬНЫМ УЧАСТКОМ

Принято Вологодской городской Думой
22 марта 2018 года

В соответствии с Федеральным законом от 21 декабря 2001 года № 178-ФЗ «О приватизации государственного и муниципального имущества», статьей 16 Федерального закона от 06 октября 2003 года № 131-ФЗ «Об общих принципах организации местного самоуправления в Российской Федерации», на основании статьи 31 Устава муниципального образования «Город Вологда», Прогнозного плана (программы) приватизации муниципального имущества города Вологды на 2018 год и плановый период 2019 и 2020 годов Вологодская городская Дума РЕШИЛА:

1. Приватизировать одноэтажное кирпичное здание центрального теплового пункта (литер - А) площадью 121,7 кв. м, расположенное по адресу (местоположение): город Вологда, улица Профсоюзная, во дворе дома 28, с земельным участком с кадастровым номером 35:24:0203011:123 площадью 453 кв. м по адресу: Вологодская область, город Вологда, улица Профсоюзная путем продажи на аукционе, открытым по форме подачи предложений о цене имущества.

2. Установить начальную цену имущества, указанного в пункте 1 настоящего решения, в размере 284 800 (двести восемьдесят четыре тысячи восемьсот) рублей, в том числе цену одноэтажного кирпичного здания центрального теплового пункта - 216 900 (двести шестнадцать тысяч девятьсот) рублей с учетом НДС, цену земельного участка - 67 900 (шестьдесят семь тысяч девятьсот) рублей без НДС.

3. Настоящее решение подлежит опубликованию в газете «Вологодские новости», размещению на официальном сайте Российской Федерации для размещения информации о проведении торгов, на официальных сайтах Вологодской городской Думы и Администрации города Вологды в информационно-телекоммуникационной сети «Интернет».

Глава города Вологды Ю.В. САПОЖНИКОВ

г. Вологда
22 марта 2018 года
№ 1460

ВОЛОГОДСКАЯ ГОРОДСКАЯ ДУМА РЕШЕНИЕ

ОБ УСЛОВИЯХ ПРИВАТИЗАЦИИ ЗДАНИЯ ПО АДРЕСУ: Г. ВОЛОГДА, УЛ. ГОГОЛЯ, Д. 13А С ЗЕМЕЛЬНЫМ УЧАСТКОМ

Принято Вологодской городской Думой
22 марта 2018 года

В соответствии с Федеральным законом от 21 декабря 2001 года № 178-ФЗ «О приватизации государственного и муниципального имущества», статьей 16 Федерального закона от 06 октября 2003 года № 131-ФЗ «Об общих принципах организации местного самоуправления в Российской Федерации», на основании статьи 31 Устава муниципального образования «Город Вологда», Прогнозного плана (программы) приватизации муниципального имущества города Вологды на 2018

год и плановый период 2019 и 2020 годов Вологодская городская Дума РЕШИЛА:

1. Приватизировать одноэтажное кирпичное здание котельной общей площадью 82,4 кв. м, расположенное по адресу: город Вологда, улица Гоголя, дом 13а, с земельным участком с кадастровым номером 35:24:0304007:0033 площадью 484 кв. м по адресу (местоположение): Вологодская область, город Вологда, улица Гоголя, 13а путем продажи на аукционе, открытым по форме подачи предложений о цене имущества.

2. Установить начальную цену имущества, указанного в пункте 1 настоящего решения, в размере 361 800 (триста шестьдесят одна тысяча восемьсот) рублей, в том числе цену одноэтажного кирпичного здания котельной - 268 900 (двести шестьдесят восемь тысяч девятьсот) рублей с учетом НДС, цену земельного участка - 92 900 (девяносто две тысячи девятьсот) рублей без НДС.

3. Включить в договор купли-продажи имущества, указанного в пункте 1 настоящего решения, в качестве существенного условия обязанность покупателя:

использовать имущество с соблюдением ограничений, установленных постановлением Правительства Вологодской области от 28 декабря 2009 года № 2087 «Об утверждении границ зон охраны объектов культурного наследия, расположенных на территории г. Вологды, градостроительных регламентов и режимов использования земель в пределах указанных границ» (с последующими изменениями),

использовать земельный участок с кадастровым номером 35:24:0304007:0033 площадью 484 кв. м по адресу (местоположение): Вологодская область, город Вологда, улица Гоголя, 13а в соответствии с Федеральным законом от 25 июня 2002 года № 73-ФЗ «Об объектах культурного наследия (памятниках истории и культуры) народов Российской Федерации» (с последующими изменениями).

4. Установить, что дальнейшее отчуждение имущества, указанного в пункте 1 настоящего решения, допускается только при условии включения в соответствующий договор условия, указанного в пункте 3 настоящего решения.

5. Настоящее решение подлежит опубликованию в газете «Вологодские новости», размещению на официальном сайте Российской Федерации для размещения информации о проведении торгов, на официальных сайтах Вологодской городской Думы и Администрации города Вологды в информационно-телекоммуникационной сети «Интернет».

Глава города Вологды Ю.В. САПОЖНИКОВ

г. Вологда
22 марта 2018 года
№ 1461

ВОЛОГОДСКАЯ ГОРОДСКАЯ ДУМА РЕШЕНИЕ

ОБ УСЛОВИЯХ ПРИВАТИЗАЦИИ ОБЪЕКТОВ НЕДВИЖИМОГО И ДВИЖИМОГО ИМУЩЕСТВА ПО АДРЕСУ: Г. ВОЛОГДА, УЛ. НЕКРАСОВА, Д. 47А С ЗЕМЕЛЬНЫМ УЧАСТКОМ

Принято Вологодской городской Думой
22 марта 2018 года

В соответствии с Федеральным законом от 21 декабря 2001 года № 178-ФЗ «О приватизации государственного и муниципального имущества», статьей 16 Федерального закона от 06 октября 2003 года № 131-ФЗ «Об общих принципах организации местного самоуправления в Российской Федерации», на основании статьи 31 Устава муниципального образования «Город Вологда», Прогнозного плана (программы) приватизации муниципального имущества города Вологды на 2018 год и плановый период 2019 и 2020 годов Вологодская городская Дума РЕШИЛА:

1. Приватизировать одноэтажное нежилое здание котельной (лит. А-А3) общей площадью 301 кв. м, ограждение котельной, расположенные по адресу: Вологодская область, г. Вологда, ул. Некрасова, д. 47а, с земельным участком с кадастровым номером 35:24:0304006:0025 площадью 1420 кв. м по адресу (местоположение): Вологодская область, город Вологда, улица Некрасова, 47а путем продажи на аукционе, открытым по форме подачи предложений о цене имущества.

2. Установить начальную цену имущества, указанного в пункте 1 настоящего решения, в размере 1 011 400 (один миллион одиннадцать тысяч четыреста) рублей, в том числе цену одноэтажного нежилого здания котельной - 661 900 (шестьсот шестьдесят одна тысяча девятьсот) рублей с учетом НДС, цену ограждения котельной - 86 600 (восемьдесят шесть тысяч шестьсот) рублей, цену земельного участка - 262 900 (двести шестьдесят две тысячи девятьсот) рублей без НДС.

3. Включить в договор купли-продажи имущества, указанного в пункте 1 настоящего решения, в качестве существенного условия обязанность покупателя:

использовать имущество с соблюдением ограничений, установленных постановлением Правительства Вологодской области от 28 декабря 2009 года № 2087 «Об утверждении границ зон охраны объектов культурного наследия, расположенных на территории г. Вологды, градостроительных регламентов и режимов использования земель в пределах указанных границ» (с последующими изменениями),

использовать часть земельного участка площадью 24 кв. м (учетный номер части 35:24:0304006:0025/1) в соответствии со статьями 56, 56.1 Земельного кодекса Российской Федерации, постановлением Правительства Российской Федерации от 20 ноября 2000 года № 878 «Об утверждении Правил охраны газораспределительных сетей» (с последующими изменениями).

4. Установить, что дальнейшее отчуждение имущества, указанного в пункте 1 настоящего решения, допускается только при условии включения в соответствующий договор условия, указанного в пункте 3 настоящего решения.

5. Настоящее решение подлежит опубликованию в газете «Вологодские новости», размещению на официальном сайте Российской Федерации для размещения информации о проведении торгов, на официальных сайтах Вологодской городской Думы и Администрации города Вологды в информационно-телекоммуникационной сети «Интернет».

Глава города Вологды Ю.В. САПОЖНИКОВ

г. Вологда
22 марта 2018 года
№ 1462

ВОЛОГОДСКАЯ ГОРОДСКАЯ ДУМА РЕШЕНИЕ

ОБ УСЛОВИЯХ ПРИВАТИЗАЦИИ ДОЛЕЙ В ПРАВЕ ОБЩЕЙ ДОЛЕВОЙ СОБСТВЕННОСТИ НА ЗДАНИЕ И НА ЗЕМЕЛЬНЫЙ УЧАСТОК ПО АДРЕСУ: Г. ВОЛОГДА, УЛ. БУРМАГИНЫХ, Д. 23

Принято Вологодской городской Думой
22 марта 2018 года

В соответствии со статьей 250 Гражданского кодекса Российской Федерации, Федеральным законом от 21 декабря 2001 года № 178-ФЗ «О приватизации государственного и муниципального имущества», статьей 16 Федерального закона от 06 октября 2003 года № 131-ФЗ «Об общих принципах организации местного самоуправления в Российской Федерации», на основании статьи 31 Устава муниципального образования «Город Вологда», Прогнозного плана (программы) приватизации муниципального имущества города Вологды на 2018 год и плановый период 2019 и 2020 годов Вологодская городская Дума РЕШИЛА:

1. Приватизировать 1/3 доли в праве общей долевой собственности на нежилое одноэтажное здание площадью 103,6 кв. м, расположенное по адресу: Вологодская область, г. Вологда, ул. Бурмагиных, д. 23, и 1/3 доли в праве общей долевой собственности на земельный участок с кадастровым номером 35:24:0201001:1620 площадью 956 кв. м по адресу: Российская Федерация, Вологодская область, муниципальное образование «Город Вологда», город Вологда, улица Бурмагиных, земельный участок № 23 путем продажи на аукционе, открытым по форме подачи предложений о цене имущества, с учетом реализации преимущественного права покупки участником долевой собственности, предусмотренного статьей 250 Гражданского кодекса Российской Федерации, по цене, сложившейся по результатам аукциона.

2. Установить начальную цену долей в праве общей долевой собственности имущества, указанного в пункте 1 настоящего решения, в размере 2 000 000 (два миллиона) рублей, в том числе цену 1/3 доли в праве общей долевой собственности на нежилое одноэтажное здание - 54 900 (пятьдесят четыре тысячи девятьсот) рублей с учетом НДС, цену 1/3 доли в праве общей долевой собственности на земельный участок - 1 945 100 (один миллион девятьсот сорок пять тысяч сто) рублей без НДС.

3. Включить в качестве существенного условия в договор купли-продажи долей в праве общей долевой собственности на имущество, указанное в пункте 1 настоящего решения, обременения по обязанности покупателя использовать земельный участок с кадастровым номером 35:24:0201001:1620 по адресу: Российская Федерация, Вологодская область, муниципальное образование «Город Вологда», город Вологда, улица Бурмагиных, земельный участок № 23:

площадью 956 кв. м в соответствии с Федеральным законом от 25 июня 2002 года № 73-ФЗ «Об объектах культурного наследия (памятниках истории и культуры) народов Российской Федерации» (с последующими изменениями), постановлением Правительства Вологодской области от 28 декабря 2009 года № 2087 «Об утверждении границ зон охраны объектов культурного наследия, расположенных на территории г. Вологды, градостроительных регламентов и режимов использования земель в пределах указанных границ» (с последующими изменениями),

часть земельного участка площадью 100 кв. м (учетный номер части 35:24:0201001:1620/1) в соответствии со статьей 56 Земельного кодекса Российской Федерации, Водным кодексом Российской Федерации, постановлением Правительства Российской Федерации от 10 января 2009 года № 17 «Об утверждении Правил установления на местности границ водоохраных зон и границ прибрежных защитных полос водных объектов» (с последующими изменениями).

4. Установить, что дальнейшее отчуждение долей в праве общей долевой собственности на имущество, указанное в пункте 1 настоящего решения, допускается только при условии включения в соответствующий договор условия, указанное в пункте 3 настоящего решения.

5. Настоящее решение подлежит опубликованию в газете «Вологодские новости», размещению на официальном сайте Российской Федерации для размещения информации о проведении торгов, на официальном сайте Вологодской городской Думы и Администрации города Вологды в информационно-телекоммуникационной сети «Интернет».

Глава города Вологды Ю.В. САПОЖНИКОВ
г. Вологда
22 марта 2018 года
№ 1463

**ВОЛОГОДСКАЯ ГОРОДСКАЯ ДУМА
РЕШЕНИЕ
О ВНЕСЕНИИ ИЗМЕНЕНИЯ
В РЕШЕНИЕ ВОЛОГОДСКОЙ ГОРОДСКОЙ ДУМЫ
ОТ 22 ФЕВРАЛЯ 2001 ГОДА № 278 «ОБ УТВЕРЖДЕНИИ ПОЛОЖЕНИЯ
О ДОПЛАТЕ К ПЕНСИИ, ПЕНСИИ ЗА ВЫСЛУГУ ЛЕТ ЛИЦАМ,
ЗАМЕЩАВШИМ ВЫБОРНЫЕ МУНИЦИПАЛЬНЫЕ ДОЛЖНОСТИ
ГОРОДА ВОЛОГДЫ, И ЛИЦАМ, ЗАМЕЩАВШИМ ДОЛЖНОСТИ
МУНИЦИПАЛЬНОЙ СЛУЖБЫ ОРГАНОВ МЕСТНОГО
САМОУПРАВЛЕНИЯ ГОРОДА ВОЛОГДЫ»**

Принято Вологодской городской Думой
22 марта 2018 года

На основании статьи 31 Устава муниципального образования «Город Вологда» Вологодская городская Дума РЕШИЛА:

1. Внести в Положение о доплате к пенсии, пенсии за выслугу лет лицам, замещавшим выборные муниципальные должности города Вологды, и лицам, замещавшим должности муниципальной службы органов местного самоуправления города Вологды, утвержденное решением Вологодской городской Думы от 22 февраля 2001 года № 278 (с последующими изменениями), изменение, заменив в абзацах шестом, седьмом и тринадцатом пункта 1(1), абзаце первом пункта 2 слова «Федеральной службе войск» словом «войска».

2. Настоящее решение подлежит опубликованию в газете «Вологодские новости», размещению на официальных сайтах Вологодской городской Думы и Администрации города Вологды в информационно-телекоммуникационной сети «Интернет».

Глава города Вологды Ю.В. САПОЖНИКОВ
г. Вологда
22 марта 2018 года
№ 1464

**ВОЛОГОДСКАЯ ГОРОДСКАЯ ДУМА
РЕШЕНИЕ
О ВНЕСЕНИИ ИЗМЕНЕНИЯ
В РЕШЕНИЕ ВОЛОГОДСКОЙ ГОРОДСКОЙ ДУМЫ
ОТ 02 ИЮНЯ 2014 ГОДА № 2147 «ОБ УТВЕРЖДЕНИИ МУНИЦИПАЛЬНОЙ
АДРЕСНОЙ ПРОГРАММЫ «РАЗВИТИЕ ЗАСТРОЕННЫХ ТЕРРИТОРИЙ
В МУНИЦИПАЛЬНОМ ОБРАЗОВАНИИ «ГОРОД ВОЛОГДА»**

Принято Вологодской городской Думой
22 марта 2018 года

В соответствии с пунктом 2 части 3 статьи 46.1 Градостроительного кодекса Российской Федерации, Федеральным законом от 06 октября 2003 года № 131-ФЗ «Об общих принципах организации местного самоуправления в Российской Федерации», на основании статьи 31 Устава муниципального образования «Город Вологда» Вологодская городская Дума РЕШИЛА:

1. Внести в муниципальную адресную программу «Развитие застроенных территорий в муниципальном образовании «Город Вологда», утвержденную решением Вологодской городской Думы от 02 июня 2014 года № 2147 (с последующими изменениями), изменение, дополнив таблицу приложения строками шестьдесят первой-шестьдесят четвертой следующего содержания:

61	ул. Гагарина, д. 20	2	12	кирпич	1964
62	ул. Гагарина, д. 24	2	4	дерево	1957
63	ул. Октябрьская, д. 59	2	4	дерево	1907
64	ул. Октябрьская, д. 61а	2	6	дерево	1910

2. Настоящее решение подлежит официальному опубликованию в газете «Вологодские новости», размещению на официальных сайтах Вологодской городской Думы и Администрации города Вологды в информационно-телекоммуникационной сети «Интернет».

Глава города Вологды Ю.В. САПОЖНИКОВ
г. Вологда
22 марта 2018 года
№ 1465

**ИЗВЕЩЕНИЕ
О ПРОВЕДЕНИИ ОТКРЫТЫХ АУКЦИОНОВ № 1449/3 -1468/3.**

Организатор аукционов: Департамент имущественных отношений Администрации города Вологды (далее – Департамент). Адрес местонахождения: город Вологда, ул. Ленина, д. 2, официальный сайт: www.vologda-portal.ru, электронный адрес: torgi@vologda-portal.ru; факс: 72-33-09; телефон 72-17-40, контактное лицо:– Каримова Е.Р., Перова Е.В., телефон 72-36-64, контактное лицо:– Осовская И.А.

Форма аукциона: открытый аукцион по составу участников и по форме подачи предложений о цене.

Аукцион № 1449/3

Предмет аукциона: продажа земельного участка для ведения садоводства.

Аукцион по продаже земельного участка проводится на основании распоряжения начальника Департамента имущественных отношений Администрации города Вологды от 18 октября 2017 года № 1744 «О проведении аукциона по продаже земельного участка с кадастровым номером 35:24:0302003:108 в садоводческом товариществе «Медик».

Срок подачи (приема) заявок:

- начало подачи заявок 29 марта 2018 года в 8 час.00 мин.

- окончание подачи заявок 23 апреля 2018 года в 17 час. 00 мин.

Место и порядок приема заявок: заявки на участие в аукционе принимаются по адресу: г. Вологда, ул. Ленина, дом 2, каб. № 75, в рабочие дни с 8 час. 00 мин. до 12 час. 30 мин. и с 13 час. 30 мин. до 17 час. 00 мин.

Разъяснения по вопросам участия в аукционе можно получить по вышеуказанному месту и времени приема заявок. Лицо, желающее участвовать в аукционе, вправе по письменному запросу получить копию кадастрового паспорта, информационное сообщение об аукционе.

Дата, время и место определения участников аукциона: 24 апреля 2018 года в 14 час. 00 мин. по месту приема заявок.

Заявитель становится участником аукциона с даты подписания организатором аукциона протокола рассмотрения заявок.

Место, дата и время проведения аукциона: г. Вологда, ул. Ленина, дом 2, каб.38, 03 мая 2018 года в 08 час.30 мин.

Осмотр объекта (земельного участка) на местности проводится самостоятельно в любое время. Осмотр совместно с представителем Департамента возможен в рабочие дни с 8 час.00 мин. до 12 час. 30 мин. и 13 час. 30 мин. до 17 час. 00 мин. после предварительного согласования времени осмотра.

Объект аукциона: земельный участок, находящийся в собственности муниципального образования «Город Вологда», площадью 600 кв.м, кадастровый номер 35:24:0302003:108, местоположение: Вологодская область, город Вологда, садоводческое товарищество «Медик», участок 310

Категория земель: земли населенных пунктов.

Разрешенное использование (назначение): для садоводства.

Ограничения (обременения): отсутствуют.

Земельный участок свободен от объектов капитального строительства и объектов культурного наследия.

Начальная цена: 24 770,09 руб.

Шаг аукциона (величина повышения объявленной цены): 740 руб.

Размер задатка: 24 770,09 руб.

Задаток вносится на специальный счет (счет организатора торгов) не позднее 23 апреля 2018 года.

Аукцион № 1450/3

Предмет аукциона: продажа земельного участка для ведения садоводства.

Аукцион по продаже земельного участка проводится на основании распоряжения начальника Департамента имущественных отношений Администрации города Вологды от 18 октября 2017 года № 1747 «О проведении аукциона по продаже земельного участка с кадастровым номером 35:24:0302003:132 в садоводческом товариществе «Медик».

Срок подачи (приема) заявок:

- начало подачи заявок 29 марта 2018 года в 8 час.00 мин.

- окончание подачи заявок 23 апреля 2018 года в 17 час. 00 мин.

Место и порядок приема заявок: заявки на участие в аукционе принимаются по адресу: г. Вологда, ул. Ленина, дом 2, каб. № 75, в рабочие дни с 8 час. 00 мин. до 12 час. 30 мин. и с 13 час. 30 мин. до 17 час. 00 мин.

Разъяснения по вопросам участия в аукционе можно получить по вышеуказанному месту и времени приема заявок. Лицо, желающее участвовать в аукционе, вправе по письменному запросу получить копию кадастрового паспорта, информационное сообщение об аукционе.

Дата, время и место определения участников аукциона: 24 апреля 2018 года в 14 час. 10 мин. по месту приема заявок.

Заявитель становится участником аукциона с даты подписания организатором аукциона протокола рассмотрения заявок.

Место, дата и время проведения аукциона: г. Вологда, ул. Ленина, дом 2, каб.38, 03 мая 2018 года в 09 час.00 мин.

Осмотр объекта (земельного участка) на местности проводится самостоятельно в любое время. Осмотр совместно с представителем Департамента возможен в рабочие дни с 8 час.00 мин. до 12 час. 30 мин. и 13 час. 30 мин. до 17 час. 00 мин. после предварительного согласования времени осмотра.

Объект аукциона: земельный участок, находящийся в собственности муниципального образования «Город Вологда», площадью 600 кв.м, кадастровый номер 35:24:0302003:132, местоположение: Вологодская область, город Вологда, садоводческое товарищество «Медик», участок 306

Категория земель: земли населенных пунктов.

Разрешенное использование (назначение): для садоводства.

Ограничения (обременения): отсутствуют.

Земельный участок свободен от объектов капитального строительства и объектов культурного наследия.

Начальная цена: 24 770,09 руб.

Шаг аукциона (величина повышения объявленной цены): 740 руб.

Размер задатка: 24 770,09 руб.

Задаток вносится на специальный счет (счет организатора торгов) не позднее 23 апреля 2018 года.

Аукцион № 1451/3

Предмет аукциона: продажа земельного участка для ведения садоводства.

Аукцион по продаже земельного участка проводится на основании распоряжения начальника Департамента имущественных отношений Администрации города Вологды от 17 ноября 2017 года № 1877 «О проведении аукциона по продаже земельного участка с кадастровым номером 35:24:0302003:883 в садоводческом товариществе «Медик».

Срок подачи (приема) заявок:

- начало подачи заявок 29 марта 2018 года в 8 час.00 мин.

- окончание подачи заявок 23 апреля 2018 года в 17 час. 00 мин.

Место и порядок приема заявок: заявки на участие в аукционе принимаются по адресу: г. Вологда, ул. Ленина, дом 2, каб. № 75, в рабочие дни с 8 час. 00 мин. до 12 час. 30 мин. и с 13 час. 30 мин. до 17 час. 00 мин.

Разъяснения по вопросам участия в аукционе можно получить по вышеуказанному месту и времени приема заявок. Лицо, желающее участвовать в аукционе, вправе по письменному запросу получить копию кадастрового паспорта, информационное сообщение об аукционе.

Дата, время и место определения участников аукциона: 24 апреля 2018 года в 14 час. 20 мин. по месту приема заявок.

Заявитель становится участником аукциона с даты подписания организатором аукциона протокола рассмотрения заявок.

Место, дата и время проведения аукциона: г. Вологда, ул. Ленина, дом 2, каб.38, 03 мая 2018 года в 09 час.30 мин.

Осмотр объекта (земельного участка) на местности проводится самостоятельно в любое время. Осмотр совместно с представителем Департамента возможен в рабочие дни с 8 час.00 мин. до 12 час. 30 мин. и 13 час. 30 мин. до 17 час. 00 мин. после предварительного согласования времени осмотра.

Объект аукциона: земельный участок, находящийся в собственности муниципального образования «Город Вологда», площадью 600 кв.м, кадастровый номер 35:24:0302003:883, местоположение: Вологодская область, город Вологда, садоводческое товарищество «Медик», участок 949

Категория земель: земли населенных пунктов.

Разрешенное использование (назначение): для садоводства.

Ограничения (обременения): отсутствуют.

Земельный участок свободен от объектов капитального строительства и объектов культурного наследия.

Начальная цена: 35 385,84 руб.

Шаг аукциона (величина повышения объявленной цены): 1 000 руб.

Размер задатка: 35 385,84 руб.

Задаток вносится на специальный счет (счет организатора торгов) не позднее 23 апреля 2018 года.

Аукцион № 1452/3

Предмет аукциона: продажа земельного участка для ведения садоводства.

Аукцион по продаже земельного участка проводится на основании распоряжения начальника Департамента имущественных отношений Администрации города Вологды от 05 декабря 2017 года № 1972 «О проведении аукциона по продаже земельного участка с кадастровым номером 35:24:0302003:277.

Срок подачи (приема) заявок:

- начало подачи заявок 29 марта 2018 года в 8 час.00 мин.

- окончание подачи заявок 23 апреля 2018 года в 17 час. 00 мин.

Место и порядок приема заявок: заявки на участие в аукционе принимаются по адресу: г. Вологда, ул. Ленина, дом 2, каб. № 75, в рабочие дни с 8 час. 00 мин. до 12 час. 30 мин. и с 13 час. 30 мин. до 17 час. 00 мин.

Разъяснения по вопросам участия в аукционе можно получить по вышеуказанному месту и времени приема заявок. Лицо, желающее участвовать в аукционе, вправе по письменному запросу получить копию кадастрового паспорта, информационное сообщение об аукционе.

Дата, время и место определения участников аукциона: 24 апреля 2018 года в 14 час. 30 мин. по месту приема заявок.

Заявитель становится участником аукциона с даты подписания организатором аукциона протокола рассмотрения заявок.

Место, дата и время проведения аукциона: г. Вологда, ул. Ленина, дом 2, каб.38, 03 мая 2018 года в 10 час.00 мин.

Осмотр объекта (земельного участка) на местности проводится самостоятельно в любое время. Осмотр совместно с представителем Департамента возможен в рабочие дни с 8 час.00 мин. до 12 час. 30 мин. и 13 час. 30 мин. до 17 час. 00 мин. после предварительного согласования времени осмотра.

Объект аукциона: земельный участок, находящийся в собственности муниципального образования «Город Вологда», площадью 600 кв.м, кадастровый номер 35:24:0302003:277, местоположение: Вологодская область, город Вологда, садоводческое товарищество «Педагог», участок 1609

Категория земель: земли населенных пунктов.

Разрешенное использование (назначение): для садоводства.

Ограничения (обременения): отсутствуют.

Земельный участок свободен от объектов капитального строительства и объектов культурного наследия.

Начальная цена: 35 385,84 руб.

Шаг аукциона (величина повышения объявленной цены): 1000 руб.

Размер задатка: 35 385,84 руб.

Задаток вносится на специальный счет (счет организатора торгов) не позднее 23 апреля 2018 года.

Аукцион № 1453/3

Предмет аукциона: продажа земельного участка для ведения садоводства.

Аукцион по продаже земельного участка проводится на основании распоряжения начальника Департамента имущественных отношений Администрации города Вологды от 05 декабря 2017 года № 1971 «О проведении аукциона по продаже земельного участка с кадастровым номером 35:24:0302003:563.

Срок подачи (приема) заявок:

- начало подачи заявок 29 марта 2018 года в 8 час.00 мин.

- окончание подачи заявок 23 апреля 2018 года в 17 час. 00 мин.

Место и порядок приема заявок: заявки на участие в аукционе принимаются по адресу: г. Вологда, ул. Ленина, дом 2, каб. № 75, в рабочие дни с 8 час. 00 мин. до 12 час. 30 мин. и с 13 час. 30 мин. до 17 час. 00 мин.

кв.м, кадастровый номер 35:24:0102005:3802, местоположение: Российская Федерация, Вологодская область, муниципальное образование «город Вологда» город Вологда, улица Отрадная, земельный участок № 13в,

Категория земель: земли населенных пунктов.

Разрешенное использование (назначение): садоводства.

Ограничения (обременения): отсутствуют.

Земельный участок свободен от объектов капитального строительства и объектов культурного наследия.

Начальная цена: 86 990,19 руб.

Шаг аукциона (величина повышения объявленной цены): 2600 руб.

Размер задатка: 86 990,19 руб.

Задаток вносится на специальный счет (счет организатора торгов) не позднее 24 апреля 2018 года.

Аукцион № 1468/з

Предмет аукциона: продажа земельного участка для ведения садоводства.

Аукцион по продаже земельного участка проводится на основании распоряжения начальника Департамента имущественных отношений Администрации города Вологды от 27 октября 2017 года № 1794 «О проведении аукциона по продаже земельного участка с кадастровым номером 35:24:0302024:485».

Срок подачи (приема) заявок:

- начало подачи заявок 29 марта 2018 года в 8 час.00 мин.

- окончание подачи заявок 24 апреля 2018 года в 17 час. 00 мин.

Место и порядок приема заявок: заявки на участие в аукционе принимаются по адресу: г. Вологда, ул. Ленина, дом 2, каб. № 75, в рабочие дни с 8 час. 00 мин. до 12 час. 30 мин. и с 13 час. 30 мин. до 17 час. 00 мин.

Разъяснения по вопросам участия в аукционе можно получить по вышеуказанному месту и времени приема заявок. Лицо, желающее участвовать в аукционе, вправе по письменному запросу получить копию кадастрового паспорта, информационное сообщение об аукционе.

Дата, время и место определения участников аукциона: 25 апреля 2018 года в 14 час. 40 мин. по месту приема заявок.

Заявитель становится участником аукциона с даты подписания организатором аукциона протокола рассмотрения заявок.

Место, дата и время проведения аукциона: г. Вологда, ул. Ленина, дом 2, каб.38, 04 мая 2018 года в 16 час.30 мин.

Осмотр объекта (земельного участка) на местности проводится самостоятельно в любое время. Осмотр совместно с представителем Департамента возможен в рабочие дни с 8 час.00 мин. до 12 час. 30 мин. и 13 час. 30 мин. до 17 час. 00 мин. после предварительного согласования времени осмотра.

Объект аукциона: земельный участок, государственная собственность на который не разграничена, площадью 1395 кв.м, кадастровый номер 35:24:0302024:485, местоположение: Российская Федерация, Вологодская область, муниципальное образование «Город Вологда» город Вологда, территория садоводческого товарищества «Чайка», земельный участок № 250в

Категория земель: земли населенных пунктов.

Разрешенное использование (назначение): для садоводства.

Ограничения (обременения): отсутствуют.

Земельный участок свободен от объектов капитального строительства и объектов культурного наследия.

Начальная цена: 57 590,45 руб.

Шаг аукциона (величина повышения объявленной цены): 1 700 руб.

Размер задатка: 57 590,45 руб.

Задаток вносится на специальный счет (счет организатора торгов) не позднее 24 апреля 2018 года.

Задатки вносятся на специальный счет (счет организатора торгов):

УФК по Вологодской области (Администрация города Вологды, лицевой сет 05303089990), ИНН 3525064930, КПП 352501001, р/с № 40302810500093000099 в Отделении Вологда г. Вологда, БИК 041909001, Назначение платежа – задаток для участия в аукционе.

Документом, подтверждающим поступление задатка на счет организатора торгов является выписка с этого счета.

Внесение задатка третьими лицами без четкого указания заявителя (участника), за которого он вносится, не допускается.

Условия участия в аукционе

Участником аукциона может быть физическое лицо, претендующие на заключение договора.

Перечень документов, представляемых претендентами для участия в аукционе:

1. Заявка на участие в аукционе по установленной в извещении форме согласно приложению к извещению с указанием реквизитов счета для возврата задатка.

2. Копии документов, удостоверяющих личность заявителя.

3. Документы, подтверждающие внесение задатка.

Один заявитель вправе подать только одну заявку на участие в аукционе.

В случае подачи заявки представителем претендента представляется надлежащим образом оформленная доверенность.

Заявитель не допускается к участию в аукционе в следующих случаях:

1. Непредставление необходимых для участия в аукционе документов или представление недостоверных сведений.

2. Непоступление задатка на дату рассмотрения заявок на участие в аукционе.

3. Подача заявки на участие в аукционе лицом, которое в соответствии с Земельным Кодексом и другими федеральными законами не имеет права быть участником конкретного аукциона, покупателем земельного участка или приобрести земельный участок в аренду.

4. Наличие сведений о заявителе, об учредителях (участниках), о членах коллегиальных исполнительных органов заявителя, лицах, исполняющих функции единоличного исполнительного органа заявителя, являющегося юридическим лицом в реестре недобросовестных участников аукциона.

Заявитель имеет право отозвать принятую организатором аукциона заявку до дня окончания срока приема заявок, уведомив об этом в письменном виде организатора аукциона. Организатор аукциона возвращает внесенный задаток заявителю в течение трех рабочих дней со дня поступления уведомления об отзыве заявки. В случае отзыва заявки заявителем позднее дня окончания срока приема заявок задаток возвращается в порядке, установленном для участников аукциона.

Заявителям, признанным участниками аукциона, и заявителям, не допущенным к участию в аукционе, организатор аукциона направляет уведомление о принятых в отношении них решениях не позднее дня, следующего после дня подписания протокола.

Организатор аукциона в течение трех рабочих дней со дня оформления протокола рассмотрения заявок на участие в аукционе возвращает внесенный задаток заявителю, не допущенному к участию в аукционе.

Организатор аукциона в течение трех рабочих дней со дня подписания протокола о результатах аукциона возвращает задаток лицам, участвовавшим в аукционе, но не победившим в нем.

Порядок проведения аукциона

Аукцион проводится в указанное в настоящем извещении время, начинается с оглашения аукционистом наименования, основных характеристик земельного участка и начальной цены земельного участка, «шага аукциона» и порядка проведения аукциона.

Участникам аукциона выдаются пронумерованные карточки, которые они поднимают после оглашения аукционистом начальной цены и каждой очередной цены в случае, если готовы купить земельный участок в соответствии с этой ценой.

Каждую последующую цену аукционист назначает путем увеличения текущей цены на «шаг аукциона». После объявления очередной цены аукционист называет номер карточки участника аукциона, который первым поднял карточку, и указывает на этого участника аукциона. Затем аукционист объявляет следующую цену в соответствии с шагом аукциона.

При отсутствии участников аукциона, готовых приобрести земельный участок в соответствии с названной аукционистом ценой, аукционист повторяет эту цену 3 раза.

Если после трехкратного объявления очередной цены ни один из участников аукциона не поднял карточку, аукцион завершается. Победителем аукциона признается тот участник аукциона, номер карточки которого был назван аукционистом последним.

По завершении аукциона аукционист объявляет о продаже земельного участка, называет цену продажи и номер карточки победителя аукциона.

Порядок определения победителя: победителем аукциона признается участник аукциона, предложивший наибольшую цену за земельный участок. Результаты аукциона оформляются протоколом.

Аукцион признается несостоявшимся:

в случае, если в аукционе участвовал только один участник или при проведении аукциона не присутствовал ни один из участников аукциона, либо в случае, если после трехкратного объявления предложения о начальной цене предмета аукциона не поступило ни одного предложения о цене предмета аукциона, которое предусматривало бы более высокую цену предмета аукциона;

в случае, если на основании результатов рассмотрения заявок на участие в аукционе принято решение об отказе в допуске к участию в аукционе всех заявителей или о допуске к участию в аукционе и признании участником аукциона только одного заявителя.

Порядок заключения договора купли-продажи земельного участка:

Победителю аукциона или единственному принявшему участие в аукционе его участнику направляется три экземпляра подписанного проекта договора купли-продажи земельного участка в десятидневный срок со дня составления протокола о результатах аукциона. При этом цена земельного участка определяется в размере, предложенном победителем аукциона, или в случае заключения указанного договора с единственным принявшим участие в аукционе его участником устанавливается в размере, равном начальной цене предмета аукциона. Не допускается заключение указанного договора ранее

чем через десять дней со дня размещения информации о результатах аукциона на официальном сайте Российской Федерации в сети «Интернет».

В случае, если аукцион признан несостоявшимся и только один заявитель признан участником аукциона, либо подана только одна заявка на участие в аукционе и единственная заявка на участие в аукционе и заявитель, подавший указанную заявку, соответствуют всем требованиям и указанным в извещении о проведении аукциона условиям аукциона, организатор аукциона в течении десяти дней со дня подписания протокола рассмотрения заявок на участие в аукционе обязан направить заявителю три экземпляра подписанного проекта договора купли - продажи земельного участка. При этом цена земельного участка определяется в размере, равном начальной цене предмета аукциона.

Задаток, внесенный лицом, признанным победителем аукциона, задаток, внесенный иным лицом, с которым договор купли-продажи земельного участка заключается в соответствии с выше перечисленным порядком, засчитывается в оплату приобретаемого земельного участка. Задатки, внесенные этими лицами, не заключившими в установленном порядке договор купли-продажи земельного участка вследствие уклонения от заключения указанного договора, не возвращаются.

Победитель аукциона; лицо, подавшее единственную заявку на участие в аукционе и признанное участником аукциона; заявитель, признанный единственным участником аукциона, или единственный принявший участие в аукционе участник в течении тридцати дней со дня направления им проекта договора купли-продажи земельного участка должны подписать его и представить в уполномоченный орган.

Сведения о лицах, которые уклонились от заключения договора купли-продажи земельного участка включаются в реестр недобросовестных участников аукциона.

Если договор купли-продажи земельного участка в течение тридцати дней со дня направления победителю аукциона проекта указанного договора не был им подписан и представлен в уполномоченный орган, организатор аукциона предлагает заключить указанный договор иному участнику аукциона, который сделал предпоследнее предложение о цене предмета аукциона, по цене, предложенной победителем аукциона.

В случае, если в течение тридцати дней со дня направления участнику аукциона, который сделал предпоследнее предложение о цене предмета аукциона, проекта договора купли-продажи земельного участка этот участник не представил в уполномоченный орган подписанный им договор, организатор аукциона вправе объявить о проведении повторного аукциона или распорядится земельным участком иным образом в соответствии с Земельным Кодексом.

Условия и сроки платежа победителем: оплата осуществляется одновременно в течение 10 дней с момента подписания договора купли-продажи земельного участка.

Срок принятия решения об отказе в проведении аукциона: организатор аукциона вправе отказаться от проведения аукциона в любое время, но не позднее чем за три дня до наступления даты его проведения. Извещение об отказе в проведении аукциона размещается на официальном сайте организатора аукциона в течении трех дней со дня принятия данного решения. Организатор аукциона в течении трех дней со дня принятия решения об отказе в проведении аукциона обязан известить участников аукциона об отказе в проведении аукциона и вернуть его участникам внесенные задатки.

В Департамент имущественных отношений Администрации города Вологды

ЗАЯВКА НА УЧАСТИЕ В АУКЦИОНЕ

(полное наименование/ФИО, местонахождение/место жительства; ИНН, номер контактного телефона, банковские реквизиты для возврата задатка)

(далее - Заявитель), в лице _____, действующего на основании _____,

1. Ознакомившись с информационным сообщением о проведении аукциона по продаже земельного участка _____,

- (описание объекта аукциона: площадь, кадастровый номер, местоположение)
- изучив объект продажи, прошу принять настоящую заявку на участие в аукционе № _____.
2. Подавая настоящую заявку на участие в аукционе, подтверждаю, что Заявитель не находится в состоянии реорганизации, ликвидации, банкротства, его деятельность не приостановлена. Гарантирую достоверность сведений, указанных в заявке и приложенных к ней документах, и подтверждаю право организатора аукциона запрашивать в уполномоченных органах и организациях информацию, подтверждающую представленные сведения.
3. Заявитель обязуется соблюдать условия проведения аукциона, предусмотренные извещением о проведении аукциона, Гражданским кодексом РФ, Земельным кодексом РФ.
4. Заявитель осведомлен о состоянии земельного участка, порядке и сроках отзыва настоящей заявки, праве организатора аукциона отказаться от проведения аукциона и согласен с тем, что организатор аукциона не несет ответственности за ущерб, который может быть причинен Заявителю отменой аукциона, если данные действия предусмотрены федеральным законодательством и иными нормативными правовыми актами.

Приложение: документы на _____ листах.

Заявитель (его полномочный представитель): _____

(подпись) (ФИО)

« _____ » _____ 201 ____ г. м.п.

Отметка о принятии заявки: _____

(дата, время)

Представитель Департамента имущественных

отношений Администрации города Вологды _____

(подпись) (ФИО)

Приложение № 2

(проект договора)

ДОГОВОР КУПЛИ-ПРОДАЖИ ЗЕМЕЛЬНОГО УЧАСТКА № ____

« _____ » _____ 20 ____ г. _____ г. Вологда

Администрация города Вологды от имени муниципального образования «Город Вологда», именуемая в дальнейшем «Продавец», в лице заместителя Мэра города Вологды - начальника Департамента имущественных отношений Администрации города Вологды Скородумова Евгения Леонидовича, действующего на основании Положения о Департаменте имущественных отношений Администрации города Вологды, и должностного регламента (должностной инструкции) по должности, с одной стороны, и _____, именуем _____ в дальнейшем «Покупатель», с другой стороны, вместе именуемые «Стороны», на основании постановления Администрации города Вологды от _____ № _____ и протокола № _____ от _____ 20 ____ года заключили настоящий договор (далее – Договор) о нижеследующем:

1. Предмет Договора

1.1. По настоящему Договору «Продавец» обязуется передать в собственность «Покупателя», а «Покупатель» обязуется принять и оплатить земельный участок _____, категория земель: земли населенных пунктов, площадью _____ кв. м с кадастровым номером _____ с местоположением: _____, предназначенный для _____.

1.2. «Участок» свободен от объектов недвижимости, ограничений по его использованию не имеется.

1.3. «Продавец» гарантирует, что продаваемый «Участок» не обременен правами третьих лиц, третьи лица не имеют преимущественного права его покупки, право собственности на «Участок» не оспаривается, «Участок» под арестом, запретом отчуждения не находится. «Продавцу» ничего не известно о возможности его изъятия для государственных и иных нужд.

2. Цена Договора и порядок расчетов

2.1. Цена (стоимость) «Участка» установлена в соответствии с протоколом и составляет _____ (_____) рублей.

2.2. «Покупатель» уплачивает в бюджет города сумму стоимости «Участка» без учета суммы задатка: _____ (_____) рублей.

2.3. Перечисленный «Покупателем» по условиям аукциона задаток в сумме _____ (_____) рублей засчитывается в оплату приобретаемого «Участка».

2.4. Оплата «Покупателем» указанной в п.2.2 Договора суммы производится в течение десяти дней со дня подписания настоящего договора в бюджет города Вологды по следующим реквизитам: УФК по Вологодской области (Администрация города Вологды) ИНН 3525064930, КПП 352501001, р/с 40101810700000010002 в Отделении Вологда города Вологды, лицевой счет 04303089990, БИК 041909001, ОКТМО 19701000, КБК _____.

Датой оплаты считается дата поступления денежных средств в бюджет города Вологды по указанным реквизитам.

3. Передача Участка и переход права собственности на Участок

3.1. Переход права собственности на «Участок» от «Продавца» к «Покупателю» оформляется после полной оплаты «Участка», в порядке, предусмотренном Договором.

3.2. Право собственности «Покупателя» на «Участок» по Договору возникает после государственной регистрации перехода права собственности в Управлении Федеральной службы государственной регистрации, кадастра и картографии по Вологодской области.

Расходы, связанные с такой регистрацией, в полном объеме несет «Покупатель».

3.3 «Участок» осмотрен, претензий к состоянию «Участка» у Покупателя не имеется. «Участок» передается Продавцом и принимается Покупателем по акту приема-передачи в пятидневный срок с момента его оплаты по Договору.

Покупатель несет расходы по содержанию «Участка» с момента подписания акта приема-передачи.

4. Ответственность сторон

4.1. В случае нарушения установленного пунктом 2.4 настоящего Договора порядка оплаты стоимости «Участка» «Покупатель» уплачивает «Продавцу» неустойку, устанавливаемую в размере одной трехсотой ставки рефинансирования Центрального банка Российской Федерации, действующей на день выполнения денежного обязательства, от неуплаченной суммы за каждый день просрочки.

4.2. При нарушении «Покупателем» денежных обязательств по Договору «Продавец» вправе по своему выбору потребовать полной оплаты «Участка» либо отказаться от исполнения Договора. При отказе от исполнения Договора «Продавец» направляет «Покупателю» уведомление об одностороннем расторжении Договора. В таком случае Договор считается расторгнутым с момента получения уведомления «Покупателем».

4.3. Расторжение Договора по иным основаниям допускается по соглашению «Сторон» или решению суда в соответствии с действующим законодательством.

4.4. Расторжение настоящего Договора не освобождает «Покупателя» от уплаты неустойки в случае, если расторжение произведено вследствие нарушения «Покупателем» своих обязанностей по настоящему Договору.

4.5. Ответственность «Сторон», не урегулированная Договором, устанавливается действующим законодательством Российской Федерации.

4.6. В случае расторжения Договора по вине «Покупателя» средства, внесенные «Покупателем» на счет «Продавца», включая задаток, не возвращаются.

5. Заключительные положения

5.1. Обязанности «Сторон», не урегулированные Договором, устанавливаются в соответствии с действующим законодательством Российской Федерации.

5.2. Все споры и разногласия «Стороны» будут стремиться урегулировать путем переговоров, а если такое урегулирование становится невозможным, то спор подлежит разрешению в судебном порядке.

5.3. В случае расторжения Договора по соглашению «Сторон» Договор прекращает свое действие с момента подписания соответствующего соглашения «Сторонами».

5.4. Последствия расторжения Договора определяются взаимным соглашением его «Сторон» или судом по требованию любой из сторон.

5.5. Настоящий Договор вступает в силу с момента подписания и действует до полного исполнения «Сторонами» обязательств по Договору.

5.6. Настоящий Договор составлен в 3 (трех) экземплярах, имеющих одинаковую юридическую силу, по одному экземпляру – для каждой из «Сторон», третий экземпляр – для Управления Росреестра по Вологодской области.

6. Адреса и банковские реквизиты сторон

<p>«Продавец»</p> <p>Администрация города Вологды 160000, г. Вологда, ул. Каменный мост, д.4 ИНН/КПП 3525064930/352501001 р/с 4010181070000010002 в Отделение Вологда, г. Вологда, БИК 041909001 ОГРН 1033500051683 т. 721740, 720035</p>	<p>«Покупатель»</p> <p>_____</p> <p>_____</p> <p>_____</p> <p>_____</p> <p>_____</p> <p>_____</p>
---	---

_____ Е.Л. Скородумов

_____ ФИО

м.п.

БОЛЕЕ 1,8 ТЫСЯЧ ИНДИВИДУАЛЬНЫХ ЖИЛЫХ ДОМОВ УЧТЕНО ЗА 2017 ГОД В ВОЛОГДСКОЙ ОБЛАСТИ

Филиал Кадастровой палаты по Вологодской области на постоянной основе проводит ежемесечный мониторинг поставленных на учет индивидуальных жилых домов, построенных населением в городах, поселках городского типа и сельских населенных пунктах на земельных участках, предназначенных для индивидуального жилищного строительства, земельных участках, расположенных в черте поселений и предназначенных для ведения личного подсобного хозяйства (приусадебных земельных участках).

Индивидуальные жилые дома – отдельно стоящие жилые дома с количеством этажей не более чем три, предназначенные для проживания одной семьи. В таком доме все несущие конструкции его собственные и предназначены только для данного дома: дом стоит на собственном, предназначенном именно для него фундаменте, имеет свои стены, то есть такие, которые не являются стенами другого дома.

В Вологодской области за прошедший 2017 год поставлено на кадастровый учет 1860 индивидуальных жилых домов, общей площадью более 184 тысяч кв. м.

Отметим, что большинство таких домов строится в сельской местности (более 1400 домов, общей площадью более 138 тысяч). Рекордсменами области по застройке в сельской местности являются Вологодский и Череповецкий районы, объективной причиной этого является близкое расположение районов к областной столице г. Вологде и промышленному центру области г. Череповец. Так, в Вологодском районе за год завершено строительство более 370 индивидуальных жилых домов, в Череповецком – более 310.

Высокий рост завершено строительства индивидуальных домов также в Великоустюгском, Шекснинском, Кирилловском, Устюженском районах, наиболее низкий – в Чагодощенском, Междуреченском районах.

При этом в двух самых крупных городах региона в Вологде и Череповеце примерно равное количество поставленных на кадастровый учет завершено строительством жилых домов – чуть более 60.

Большинство построенных гражданами жилых домов – деревянные или рубленые (более 1,4 тыс. домов). На втором месте строительство каркасно-обшивных, сборно-щитовых домов, а также домов из прочих и смешанных материалов (более 200 домов). Материал стен из кирпича имеют чуть более 100 домов. Большая редкость постройки в регионе жилого дома из камня, в 2017 году зарегистрирован только один жилой дом с таким материалом стен.

Как следует из определения, индивидуальные жилые дома должны иметь не более чем три этажа. Большинство построенных домов двухэтажные, их построено – 980. Одноэтажных домов построено – 840, трехэтажных – 26. Важно отметить, что четырехэтажный дом по критерию количества этажей не будет индивидуальным жилым домом. Построив такой дом, застройщик нарушит целевое назначение земельного участка, если участок предоставлялся под индивидуальное жилищное строительство.

Напомним, что поставить на кадастровый учет и зарегистрировать права на индивидуальный жилой дом в соответствии с Федеральным законом от 13 июля 2015 г. № 218-ФЗ «О государственной регистрации недвижимости» с 2017 года необходимо одновременно.

Единая процедура значительно упростила и сделала более удобным процесс оформления недвижимости в собственность. Для проведения учета и регистрации прав достаточно подать в МФЦ пакет документов. При этом до 1 марта 2020 года в рамках «дачной амнистии» зарегистрировать право на индивидуальный жилой дом можно в упрощенном порядке – не прилагая к заявлению разрешение на ввод объекта в эксплуатацию.

После постановки на кадастровый учет и регистрации права собственности, лицо считается полноправным владельцем жилого дома.

Пресс-служба филиала Кадастровой палаты по Вологодской области

ГОРЯЧАЯ ЛИНИЯ ПО ВОПРОСАМ ОПРЕДЕЛЕНИЯ КАДАСТРОВОЙ СТОИМОСТИ ПРОЙДЕТ В ВОЛОГДСКОЙ ОБЛАСТИ 21 МАРТА 2018 ГОДА

В среду 21 марта 2018 года с 10 до 12 часов будет открыта «горячая линия» филиала Кадастровой палаты по Вологодской области по вопросам определения кадастровой стоимости объектов недвижимости.

В рамках горячей телефонной линии граждане могут задать интересующие их вопросы:

- каков порядок оспаривания результатов кадастровой оценки объектов недвижимости?
- как определяется кадастровая стоимость недвижимости?
- где получить информацию о кадастровой стоимости интересующего объекта недвижимости?

Звонки будут приниматься по номеру телефона 8(8172) 57-26-41.

Пресс-служба филиала Кадастровой палаты по Вологодской области

СООБЩЕНИЕ О ДЕМОНТАЖЕ И ПЕРЕДАЧЕ НА ОТВЕТСТВЕННОЕ ХРАНЕНИЕ САМОВОЛЬНО УСТАНОВЛЕННЫХ РЕКЛАМНЫХ КОНСТРУКЦИЙ, РАСПОЛОЖЕННЫХ НА ТЕРРИТОРИИ МУНИЦИПАЛЬНОГО ОБРАЗОВАНИЯ «ГОРОД ВОЛОГДА».

В соответствии с Федеральным законом от 13 марта 2006 года № 38-ФЗ «О рекламе», постановлением Администрации города Вологды от 27 января 2015 года № 273 «О мероприятиях по демонтажу, хранению, уничтожению рекламных конструкций, установленных (или) эксплуатируемых без разрешения на установку и эксплуатацию рекламной конструкции на территории муниципального образования «Город Вологда» Департамент градостроительства Администрации города Вологды уведомляет собственников незаконно установленных рекламных конструкций, установленных по адресам:

Тип рекламной конструкции	Местоположение рекламной конструкции	Владелец
Билборд	г. Вологда, ул. Возрождения, вблизи д. 76	неизвестен
Билборд	г. Вологда, Окружное шоссе, вблизи д. 2 по Первому микрорайону ГПЗ-23	неизвестен
Билборд	г. Вологда, Окружное шоссе, вблизи д. 1	неизвестен
Билборд	г. Вологда, Окружное шоссе, вблизи д. 18 (у ТЦ «Аксон»)	неизвестен
Билборд	г. Вологда, вблизи пересечения ул. Предтеченской и ул. Ветошкина	неизвестен

о том, что указанные рекламные конструкции демонтированы и переданы на ответственное хранение в порядке, установленном статьей 19 Федерального закона от 13 марта 2006 года № 38-ФЗ «О рекламе».

Для получения рекламных конструкций необходимо:

1. Обратиться с заявлением в Службу по наружной рекламе Департамента градостроительства Администрации города Вологды по адресу: 160000, г. Вологда, ул. Ленина, д. 2, каб. 35.
2. Подтвердить право собственности или иное вещное право на рекламные конструкции либо право владения и пользования рекламными конструкциями.
3. Перечислить в бюджет города стоимость расходов, понесенных в связи с демонтажем и хранением рекламных конструкций.

ИНФОРМАЦИЯ

Администрацией города Вологды утверждён следующий паспорт фасада объекта капитального строительства, расположенный на территории муниципального образования «Город Вологда»:

Номер	Дата утверждения	Адрес
330н	23.03.2018	ул. Ленинградская, д. 132
331н	23.03.2018	ул. Ленинградская, д. 115
332н	23.03.2018	ул. Ленинградская, д. 156
333н	23.03.2018	ул. Новгородская, д. 2А

Утвержденный паспорт фасада объекта капитального строительства размещен на официальном сайте Администрации города Вологды в информационно-телекоммуникационной сети «Интернет».

Указанная информация и паспорт фасада направлены Лешуковой Ольге Николаевне на рабочую электронную почту.

ИЗВЕЩЕНИЕ О ПРОВЕДЕНИИ СОБРАНИЯ О СОГЛАСОВАНИИ МЕСТОПОЛОЖЕНИЯ ГРАНИЦЫ ЗЕМЕЛЬНОГО УЧАСТКА

Кадастровым инженером Сошиной Анной Витальевной, № регистрации в государственном реестре лиц, осуществляющих кадастровую деятельность - 21548, почтовый адрес: 160000 г. Вологда, Советский проспект, д. 2а, e-mail: annarakutina@yandex.ru, тел: (8172)72-32-13, 8-921-235-27-09, член Ассоциации СРО «БОКИ».

В отношении земельного участка, расположенного по адресу: Вологодская область, г. Вологда, с/тов. «Шолда» выполняются кадастровые работы по уточнению местоположения границы (или) площади земельного участка с К№ 35:24:0104010:102 и К№ 35:24:0104010:194.

Заказчиком кадастровых работ является: МКУ «Градостроительный центр города Вологды»

Собрание заинтересованных лиц по поводу согласования местоположения границ проводится по адресу: Вологодская обл., г. Вологда, Советский проспект, д. 2а каб. 9 27.04.2018 года в 11 часов. С проектом межевого плана земельного участка можно ознакомиться по адресу: г. Вологда, Советский проспект, д. 2а каб.9, возражения по проекту межевого плана и требований о проведении согласования местоположения границ земельного участка на местности принимаются с 28.03.2018 г. по 27.04.2018 г. по вышеуказанному адресу.

Смежные участки, с правообладателями которых требуется согласовать местоположение границы: К№35:24:0104010:90 расположен Вологодская область, г. Вологда, с/тов. «Шолда», К№35:24:0104010:84 расположен Вологодская область, г. Вологда, с/тов. «Шолда» участок 30, К№35:24:0104010:85, расположен Вологодская область, г. Вологда, с/тов. «Шолда» участок 31.

ПРИ ПРОВЕДЕНИИ СОГЛАСОВАНИЯ МЕСТОПОЛОЖЕНИЯ ГРАНИЦ ПРИ СЕБЕ ИМЕТЬ ДОКУМЕНТ, УДОСТОВЕРЯЮЩИЙ ЛИЧНОСТЬ, А ТАК ЖЕ ДОКУМЕНТЫ О ПРАВАХ НА ЗЕМЕЛЬНЫЙ УЧАСТОК.

ИЗВЕЩЕНИЕ О ПРОВЕДЕНИИ СОБРАНИЯ О СОГЛАСОВАНИИ МЕСТОПОЛОЖЕНИЯ ГРАНИЦЫ ЗЕМЕЛЬНОГО УЧАСТКА

Кадастровым инженером Павловой Марией Васильевной, почтовый адрес: 160022 Вологодская обл., г. Вологда, ул. Ярославская, д.23, кв.31, эл.почта: pavlova.kadastr@mail.ru, тел.8-962-668-33-54, № регистрации в государственном реестре лиц, осуществляющих кадастровую деятельность – 19959, выполняются кадастровые работы в отношении земельного участка с кадастровым номером 35:24:0404002:145, расположенного: г. Вологда, с/т «Керамик-2», уч.167, в границах кадастрового квартала 35:24:0404002. Заказчиком кадастровых работ является Чуркина Елена Юрьевна, адрес: Вологодская обл., г. Вологда, 1-й мкрПЗ-23, д.34, кв.67, т. 89005314231.

Собрание по поводу согласования местоположения границ состоится по адресу: Вологодская обл., г. Вологда, ул. Ленина, д.3, оф.313 «30» апреля 2018 г. в 10ч 00мин. С проектом межевого плана земельного участка можно ознакомиться по адресу: Вологодская обл., г. Вологда, ул. Ленина, д.3, оф.313. Требования о проведении согласования местоположения границ земельных участков на местности принимаются с «29» марта 2018 г., обоснованные возражения о местоположении границ земельных участков после ознакомления с проектом межевого плана принимаются с «29» марта 2018 г. По «27» апреля 2018 г. по адресу: Вологодская обл., г. Вологда, ул. Ленина, д.3, оф.313. Смежные земельные участки, в отношении местоположения границ которых проводится согласование: 35:24:0404002:150, Вологодская обл., г. Вологда, с/т «Керамик-2», уч.166. При проведении согласования местоположения границ при себе необходимо иметь документ, удостоверяющий личность, а также документы о правах на земельный участок (ч.12 ст.39, ч.2 ст.40 Федерального закона от 24 июля 2007 г. N 221-ФЗ «О кадастровой деятельности»).