

ПОСТАНОВЛЕНИЕ

Администрации города Вологды

О внесении изменения в проект планировки Южного жилого района города Вологды

В соответствии с заключением о результатах общественных обсуждений от 08 ноября 2023 года, руководствуясь статьями 42, 45, 46 Градостроительного кодекса Российской Федерации, решением Вологодской городской Думы от 30 июня 2005 года № 275 «О разграничении полномочий органов местного самоуправления городского округа города Вологды в области градостроительной деятельности», статьями 27, 44 Устава городского округа города Вологды, ПОСТАНОВЛЯЮ:


1. Внести изменение в проект планировки Южного жилого района города Вологды, утвержденный постановлением Администрации города Вологды от 09 августа 2012 года № 4560 (с последующими изменениями), в части прилагаемых разбивочных чертежей красных линий с указанием областей внесения изменений.

2. Настоящее постановление подлежит официальному опубликованию в газете «Вологодские новости» и размещению на официальном сайте Администрации города Вологды в информационно-телекоммуникационной сети «Интернет».

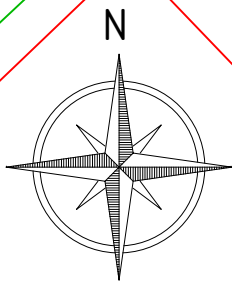
Мэр города Вологды

С.А.Воропанов

10

- - красные линии
- - граница проектирования
-  - область внесения изменений

Изм.	Кол	Лист	№ док	Подпись	Дата				
Разраб.	Дуркин				09.23				
						Стадия	Лист	Листов	
						ПТ	1		
Н. контр.	Артёмьева				09.23	<i>Схема красных линий, утвержденных проектом планировки Южного жилого района, с нанесением областей внесения изменений</i>			
ГАП	Артёмьева				09.23	МКУ "ГСС г. Вологды"			






- Условные обозначения
- граница внесения изменений
 - красные линии существующие
 - поворотные точки красных линий существующих
 - красные линии устанавливаемые
 - красные линии отменяемые
 - границы земельных участков

Каталог координат поворотных точек красных линий

МСК-35			ГСК		
условный номер характерных точек	X	Y	условный номер характерных точек	X	Y
1	351913,07	2324912,21	1	-1802,39	-1339,39
2	351902,24	2324922,59	2	-1813,42	-1329,22
3	351213,45	2325309,86	3	-2509,83	-955,83
4	351200,72	2325302,02	4	-2522,41	-963,93

Согласовано			
Взам. инв. №			
Подп. и дата			
Инв. № подл.			

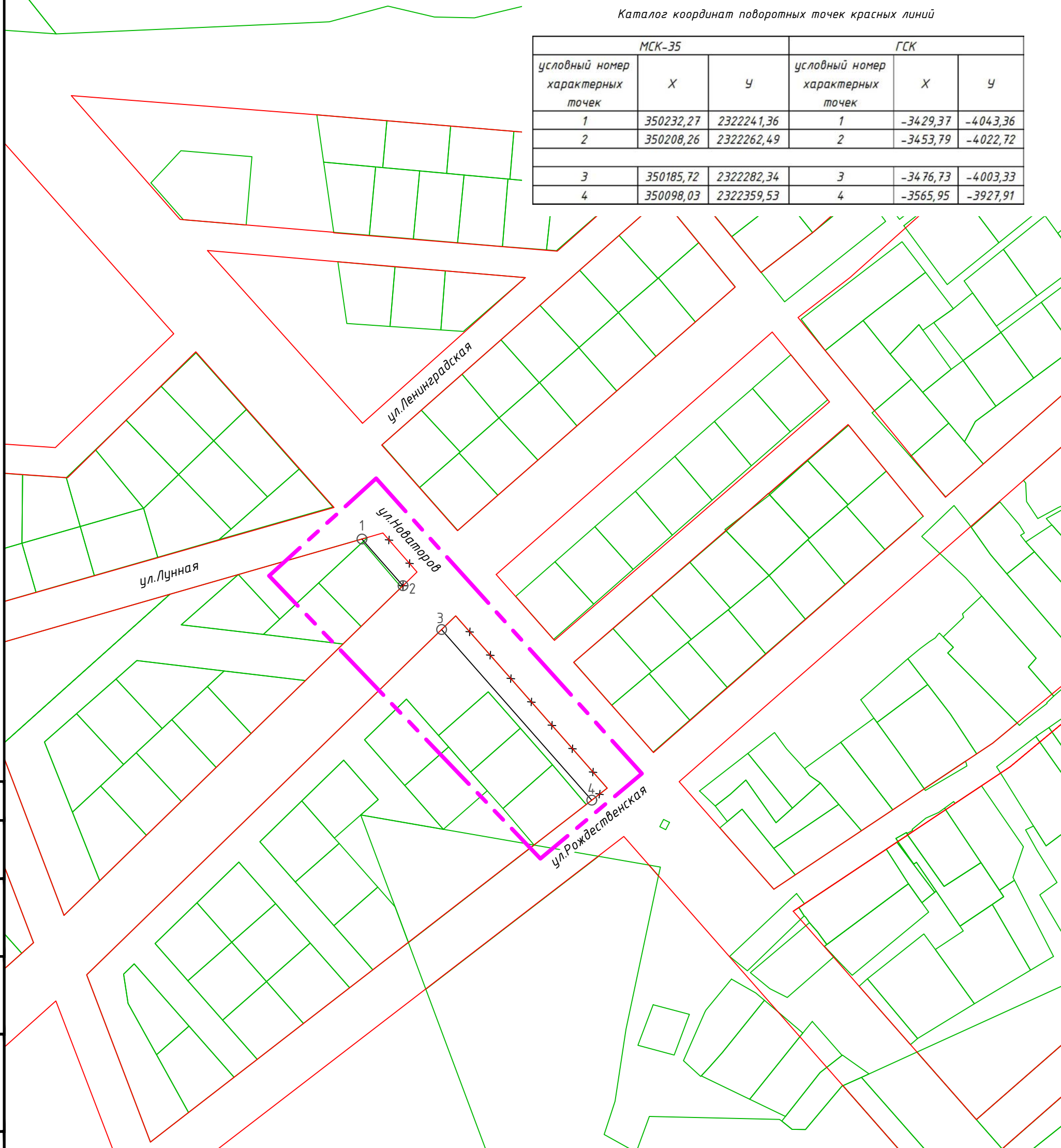
						Внесение изменения в проект планировки Южного жилого района города Вологды				
Изм.	Кол	Лист	№ док	Подпись	Дата			Стадия	Лист	Листов
Разраб.		Дуркин			09.23			ППТ	2	
Н.контр.		Артемьева			09.23	Разбивочный чертеж красных линий (область 1) М 1:2000		МКУ "ГСК г. Вологды"		
ГАП		Артемьева			09.23					



$$\mathcal{O}^1$$

- границы земельных участков

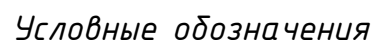
МСК-35			ГСК		
условный номер характерных точек	X	У	условный номер характерных точек	X	У
1	350232,27	2322241,36	1	-3429,37	-4043,36
2	350208,26	2322262,49	2	-3453,79	-4022,72
3	350185,72	2322282,34	3	-3476,73	-4003,33
4	350098,03	2322359,53	4	-3565,95	-3927,91












Изм.	Кол	Лист	№ док	Подпись	Дата
Разраб.		Дуркин			09.23
Н.контр.		Артемяева			09.23
ГАП		Артемяева			09.23

Стадия	Лист	Листов
ППТ	3	

МКУ "ГСЦ г. Вологды"



- 
-  - граница городского округа город Вологда, сведения о которой содержатся в ЕГРН
 - граница внесения изменений
 - красные линии существующие
 - поворотные точки красных линий устанавливаемых
 - красные линии устанавливаемые
 - красные линии отменяемые
 - красные линии планируемые
 - границы земельных участков

Каталог координат поворотных точек красных линий

МСК-35			ГСК		
условный номер характерных точек	X	У	условный номер характерных точек	X	У
1	349886,36	2321963,24	1	-3769,63	-4328,36
2	349772,11	2322011,34	2	-3884,82	-4282,55
3	349706,04	2322029,42	3	-3951,24	-4265,80
4	349659,52	2322050,64	4	-3998,18	-4245,52
5	349629,83	2322097,86	5	-4028,81	-4198,90
6	349406,18	2322197,35	6	-4254,41	-4103,91
7	349397,02	2322179,71	7	-4263,21	-4121,73
8	349616,16	2322082,15	8	-4042,16	-4214,88
9	349646,03	2322034,65	9	-4011,35	-4261,77
10	349696,76	2322011,30	10	-3960,17	-4284,11
11	349765,05	2321992,72	11	-3891,51	-4301,32
12	349872,95	2321948,39	12	-3782,74	-4343,48

ул. Ленинградская

ул.Юпитерская

ул. Галактическая

Инв. № подл.	Подп. и дата	Взам. инв. №	Согласовано			

Изм.	Кол	Лист	№ док	Подпись	Дата
Разраб.		Дуркин			09.23
Н.контр.		Артемяева			09.23
ГАП		Артемяева			09.23

Внесение изменения в проект планировки Южного жилого района
города Вологды

Стадія	Лист	Листов
ППТ	4	

Разбивочный чертеж красных линий
(область 3)
М 1:2000

МКУ "ГСЦ г. Вологды"