

ПОСТАНОВЛЕНИЕ

Администрации города Вологды

Об утверждении проекта планировки и проекта межевания территории, ограниченной улицами Сергея Преминина – Мишкольцской – Можайского – Маршала Конева – Поэта Александра Романова и проездом Осановским

В соответствии с постановлением Администрации города Вологды от 28 сентября 2020 года № 1464 «О подготовке проекта планировки и проекта межевания территории, ограниченной улицами Сергея Преминина – Мишкольцской – Можайского – Маршала Конева – Поэта Александра Романова и проездом Осановским» (с последующими изменениями), заключением о результатах общественных обсуждений, руководствуясь статьями 42, 43, 45, 46 Градостроительного кодекса Российской Федерации, решением Вологодской городской Думы от 30 июня 2005 года № 275 «О разграничении полномочий органов местного самоуправления муниципального образования «Город Вологда» в области градостроительной деятельности», статьями 27, 44 Устава муниципального образования «Город Вологда», ПОСТАНОВЛЯЮ:

1. Утвердить прилагаемые проект планировки и проект межевания территории, ограниченной улицами Сергея Преминина – Мишкольцской – Можайского – Маршала Конева – Поэта Александра Романова и проездом Осановским.

2. Настоящее постановление подлежит официальному опубликованию в газете «Вологодские новости» и размещению на официальном сайте Администрации города Вологды в информационно-телекоммуникационной сети «Интернет».

УТВЕРЖДЕН
постановлением Администрации
города Вологды
от _____ № _____

**Проект планировки территории,
ограниченной улицами
Сергея Преминина – Мишкольцкой –
Можайского – Маршала Конева - Поэта Александра
Романова и проездом Осановским**

Основная часть

Вологда
2021 г.

СОДЕРЖАНИЕ

Введение	3
1. Общие данные	4
2. Красные линии	5
3. Положение о характеристиках планируемого развития территории	13
3.1. Параметры проектируемой застройки	13
3.2. Социальная инфраструктура	16
3.3. Транспортная инфраструктура	19
3.4. Коммунальная инфраструктура	23
3.5. Основные технико-экономические показатели плотности и параметры застройки территории	25
4. Положение об очередности планируемого развития территории	26

ГРАФИЧЕСКИЕ МАТЕРИАЛЫ:

- 1. Чертеж планировки территории М 1:2000**
- 2. Чертеж красных линий М 1:2000**

Введение

Проект планировки территории разработан с соблюдением положений Градостроительного кодекса Российской Федерации, Земельного кодекса Российской Федерации, Водного кодекса Российской Федерации, Федерального закона от 10 января 2002 года № 7-ФЗ «Об охране окружающей среды» (с последующими изменениями), генерального плана муниципального образования «Город Вологда», утвержденного решением Вологодской городской Думы от 29 декабря 2014 года № 171 (с последующими изменениями) (далее - генеральный план города Вологды), приказа Минстроя России от 30 декабря 2016 года № 1034/пр «Об утверждении СП 42.13330 «СНиП 2.07.01-89* Градостроительство. Планировка и застройка городских и сельских поселений» (с последующими изменениями), местных нормативов градостроительного проектирования муниципального образования «Город Вологда», утвержденных решением Вологодской городской Думы от 21 декабря 2017 года № 1382, Правил землепользования и застройки города Вологды, утвержденных решением Вологодской городской Думы от 26 июня 2009 года № 72 (с последующими изменениями) (далее - ПЗЗ города Вологды), Проекта планировки Южного жилого района города Вологды, утвержденного постановлением Администрации города Вологды от 9 августа 2012 года (с последующими изменениями), других нормативных документов, действующих на территории Российской Федерации.

Проект планировки территории, ограниченной улицами Сергея Преминина – Мишкольцкой – Можайского – Маршала Конева - Поэта Александра Романова и проездом Осановским (далее - Проект планировки территории), выполнен на основании постановления Администрации города Вологды № 1464 от 28 сентября 2020 года «О подготовке проекта планировки и проекта межевания территории, ограниченной улицами Сергея Преминина – Мишкольцкой – Можайского – Маршала Конева - Поэта Александра Романова и проездом Осановским» (с последующими изменениями).

1. Общие данные

Проект планировки территории разработан на часть территории города со сложившейся застройкой в границах кадастрового квартала № 35:24:0501008, ограниченного с севера – улицей Можайского, с юга – улицей Поэта Александра Романова, с запада – Осановским проездом, с востока – улицей Маршала Конева.

В районе Проекта планировки территории преобладает селитебная зона с жилыми и общественными зданиями, также расположены магазины (продовольственного и непродовольственного назначения), аптеки, библиотека, объекты бытового обслуживания, объекты физкультуры и спорта). Остальные объекты социально-бытового обслуживания населения (почтовые и банковские отделения, опорные пункты полиции, объекты здравоохранения (отделения городской поликлиники), культовые и общеобразовательные объекты) находятся за границами района Проекта планировки территории, но в нормируемом радиусе обслуживания.

В соответствии с генеральным планом города Вологды территория проектирования расположена в границах функциональных зон: зона застройки индивидуальными жилыми домами, зона застройки среднеэтажными жилыми домами (от 5 до 8 этажей, включая мансардный), зона застройки многоэтажными жилыми домами (9 этажей и более), многофункциональной общественно-деловой зоне, специализированной общественной застройки, озелененных территорий общего пользования (лесопарки, парки, сады, скверы, бульвары, городские леса).

В соответствии с ПЗЗ города Вологды территория проектирования отнесена к территориальным зонам: застройки малоэтажными жилыми домами (Ж-1), застройки многоэтажными жилыми домами (Ж-3), застройки жилыми домами смешанной этажности (Ж-4), зеленых насаждений общего пользования (парки, скверы, бульвары - (Р-1)), спортивных и спортивно-зрелищных сооружений (Р-2).

В соответствии с требованиями приказа Северо-Западного межрегионального территориального управления воздушного транспорта Федерального агентства воздушного транспорта от 23 января 2020 года № 13-П «Об установлении приаэродромной территории аэродрома гражданской авиации Вологда» и решения по установлению на аэродроме Вологда АО «Вологодское авиационное предприятие» приаэродромной территории и выделению на ней подзон границы проектирования располагается в 3,4,5,6 подзоне. Согласно расчетам максимальная допустимая высота

проектируемых объектов в Балтийской системе высот не должна превышать отметки 158,73 м.

Проект планировки территории разработан в М 1:2000 в соответствии с системой координат, используемой для ведения Единого государственного реестра недвижимости (государственной системе координат), и Балтийской системе высот.

Площадь территории проектирования составляет 602092 кв. м (60,2 га).

Целью подготовки Проекта планировки территории является:

- обеспечение ее устойчивого развития;
- установление красных линий;
- определение границ зон планируемого размещения объектов капитального строительства (в том числе для объектов местного значения) и зон размещения объектов благоустройства (территорий общего пользования, предназначенных для озеленения и благоустройства (в том числе площадок общего пользования различного назначения и площадок для выгула собак) и территорий открытых спортивных площадок);
- резервирование/изъятие земельных участков для муниципальных нужд в связи с размещением объектов капитального строительства местного значения (дошкольного образовательного учреждения на 220-250 мест, предусмотренного в генеральном плане города Вологды, объектов улично-дорожной сети).

2. Красные линии

Проектом планировки территории предусматривается:

- установление проектируемых красных линий, необходимых для формирования территорий общего пользования, в целях размещения объектов транспортной и инженерной инфраструктуры, благоустройства;
- отмена части действующих красных линий, ранее утвержденных в составе Проекта планировки Южного жилого района города Вологды постановлением Администрации города Вологда от 09 августа 2012 года № 4560 (с последующими изменениями);
- формирование поперечных профилей улиц и проездов, попадающих в границы проектирования, шириной от 12 метров.

В таблице № 1 представлен каталог координат характерных точек красных линий в МСК-35, ГСК.

МСК-35			ГСК		
условный номер характерных точек	X	У	условный номер характерных точек	X	У
1	350796,75	2326896,82	1	-2958,23	622,47
2	350754,82	2326993,91	2	-3002,10	718,70
3	350709,49	2327098,87	3	-3049,52	822,73
4	350787,03	2327166,83	4	-2973,35	892,23
5	350744,56	2327267,48	5	-3017,83	992,01
6	350743,43	2327269,65	6	-3019,01	994,15
7	350692,48	2327388,47	7	-3072,32	1111,93
8	350727,96	2327477,18	8	-3038,63	1201,33
9	350731,64	2327486,57	9	-3035,14	1210,79
10	350766,14	2327571,35	10	-3002,35	1296,25
11	350882,15	2327621,44	11	-2887,36	1348,65
12	350885,35	2327623,12	12	-2884,19	1350,40
13	350962,86	2327656,25	13	-2807,36	1385,07
14	350982,41	2327664,95	14	-2787,99	1394,16
15	350646,35	2327418,62	15	-3119,05	1141,15
16	350618,42	2327446,14	16	-3147,53	1168,11
17	350619,61	2327450,26	17	-3146,42	1172,25
18	350611,85	2327458,78	18	-3154,35	1180,61
19	350610,94	2327457,74	19	-3155,24	1179,55
20	350606,59	2327461,81	20	-3159,67	1183,54
21	350559,90	2327485,04	21	-3206,81	1205,83
22	350555,95	2327489,49	22	-3210,85	1210,20
23	350544,27	2327495,98	23	-3222,66	1216,45
24	350524,04	2327496,92	24	-3242,90	1216,99
25	350518,68	2327494,98	25	-3248,22	1214,94
26	350558,33	2327403,16	26	-3206,75	1123,93
27	350576,47	2327392,01	27	-3188,38	1113,15
28	350604,51	2327369,90	28	-3159,91	1091,60
29	350609,28	2327370,03	29	-3155,14	1091,83
30	350612,82	2327371,79	30	-3151,64	1093,66
31	350623,90	2327384,53	31	-3140,81	1106,62
32	350629,38	2327390,39	32	-3135,45	1112,59

МСК-35			ГСК		
условный номер характерных точек	X	Y	условный номер характерных точек	X	Y
33	350638,82	2327400,48	33	-3126,21	1122,86
34	350633,96	2327405,82	34	-3131,18	1128,10
15	350646,35	2327418,62	15	-3119,05	1141,15
35	350745,99	2327561,62	35	-3022,30	1286,12
36	350690,43	2327562,41	36	-3077,86	1285,79
37	350636,93	2327558,96	37	-3131,28	1281,27
38	350635,78	2327568,80	38	-3132,63	1291,09
39	350590,92	2327560,81	39	-3177,32	1282,20
40	350598,93	2327516,50	40	-3168,42	1238,06
41	350602,66	2327517,67	41	-3164,71	1239,31
42	350602,39	2327511,13	42	-3164,85	1232,76
43	350624,17	2327511,51	43	-3143,08	1233,57
44	350633,30	2327500,26	44	-3133,73	1222,51
45	350648,78	2327481,18	45	-3117,87	1203,75
46	350662,44	2327480,77	46	-3104,20	1203,61
47	350662,32	2327475,94	47	-3104,24	1198,77
48	350690,05	2327475,08	48	-3076,49	1198,47
49	350707,94	2327467,51	49	-3058,45	1191,27
35	350745,99	2327561,62	35	-3022,30	1286,12
50	350751,66	2327665,25	50	-3018,70	1389,84
51	350750,78	2327672,24	51	-3019,72	1396,81
52	350745,35	2327678,97	52	-3025,28	1403,43
53	350735,88	2327688,48	53	-3034,94	1412,75
54	350731,79	2327694,29	54	-3039,15	1418,48
55	350730,82	2327700,12	55	-3040,23	1424,29
56	350732,47	2327708,46	56	-3038,75	1432,66
57	350738,59	2327717,89	57	-3032,82	1442,21
58	350731,53	2327732,78	58	-3040,18	1456,95
59	350467,03	2327618,67	59	-3302,34	1337,57
60	350505,25	2327527,14	60	-3262,29	1246,83
61	350518,96	2327532,87	61	-3248,70	1252,83
62	350520,24	2327537,58	62	-3247,52	1257,56
63	350526,80	2327543,15	63	-3241,07	1263,26

МСК-35			ГСК		
условный номер характерных точек	X	Y	условный номер характерных точек	X	Y
64	350534,69	2327545,25	64	-3233,22	1265,52
65	350539,65	2327546,34	65	-3228,29	1266,71
66	350543,28	2327549,31	66	-3224,72	1269,75
67	350545,56	2327553,29	67	-3222,52	1273,77
68	350545,99	2327559,67	68	-3222,21	1280,16
69	350544,43	2327569,05	69	-3223,96	1289,51
70	350543,19	2327575,38	70	-3225,33	1295,81
71	350543,28	2327579,71	71	-3225,33	1300,14
72	350544,18	2327583,04	72	-3224,49	1303,49
73	350545,35	2327584,44	73	-3223,35	1304,91
74	350547,13	2327585,69	74	-3221,60	1306,20
75	350551,67	2327588,00	75	-3217,10	1308,60
76	350555,55	2327589,65	76	-3213,26	1310,33
77	350557,90	2327590,15	77	-3210,92	1310,87
78	350560,01	2327590,28	78	-3208,81	1311,05
79	350561,22	2327589,54	79	-3207,59	1310,33
80	350562,91	2327587,94	80	-3205,86	1308,77
81	350564,56	2327586,57	81	-3204,19	1307,43
82	350566,49	2327586,36	82	-3202,25	1307,26
83	350569,97	2327587,78	83	-3198,80	1308,75
84	350572,54	2327589,34	84	-3196,26	1310,36
85	350575,08	2327591,00	85	-3193,76	1312,07
86	350577,40	2327591,68	86	-3191,45	1312,79
87	350581,45	2327591,61	87	-3187,40	1312,81
88	350587,27	2327591,42	88	-3181,58	1312,73
89	350592,92	2327593,03	89	-3175,96	1314,46
90	350600,06	2327596,99	90	-3168,90	1318,56
91	350607,09	2327600,26	91	-3161,94	1321,97
92	350611,65	2327601,36	92	-3157,40	1323,16
93	350615,24	2327601,59	93	-3153,82	1323,46
94	350617,09	2327601,17	94	-3151,96	1323,08
95	350618,31	2327599,06	95	-3150,70	1320,99
96	350618,61	2327595,57	96	-3150,33	1317,51
97	350620,55	2327589,66	97	-3148,27	1311,64
98	350624,47	2327585,25	98	-3144,26	1307,31

МСК-35			ГСК		
условный номер характерных точек	X	Y	условный номер характерных точек	X	Y
99	350628,41	2327581,67	99	-3140,25	1303,81
100	350633,11	2327579,62	100	-3135,51	1301,85
101	350640,68	2327580,08	101	-3127,95	1302,46
102	350653,42	2327583,11	102	-3115,28	1305,75
103	350662,70	2327584,16	103	-3106,02	1306,98
104	350675,66	2327585,96	104	-3093,10	1309,04
105	350683,89	2327588,53	105	-3084,92	1311,78
106	350689,69	2327590,57	106	-3079,16	1313,93
107	350692,86	2327590,23	107	-3075,99	1313,66
108	350696,93	2327589,43	108	-3071,90	1312,94
109	350700,74	2327591,84	109	-3068,14	1315,42
110	350704,66	2327596,79	110	-3064,32	1320,45
111	350709,01	2327602,18	111	-3060,08	1325,93
112	350713,20	2327605,14	112	-3055,95	1328,97
113	350718,10	2327606,13	113	-3051,07	1330,06
114	350723,35	2327607,37	114	-3045,85	1331,40
115	350727,89	2327611,66	115	-3041,39	1335,78
116	350732,71	2327618,54	116	-3036,71	1342,76
117	350740,43	2327632,22	117	-3029,27	1356,59
118	350740,99	2327636,79	118	-3028,80	1361,17
119	350744,97	2327646,68	119	-3025,02	1371,14
120	350750,03	2327658,30	120	-3020,19	1382,86
50	350751,66	2327665,25	50	-3018,70	1389,84
121	350977,61	2327718,93	121	-2793,87	1448,04
122	350974,30	2327809,58	122	-2799,00	1538,60
123	350929,43	2327818,16	123	-2844,03	1546,28
124	350830,08	2327775,30	124	-2942,50	1501,43
125	350833,54	2327774,53	125	-2939,02	1500,74
126	350841,84	2327774,53	126	-2930,73	1500,90
127	350843,78	2327774,00	127	-2928,78	1500,41
128	350847,32	2327772,13	128	-2925,20	1498,62
129	350851,24	2327772,71	129	-2921,29	1499,27
130	350857,06	2327770,96	130	-2915,44	1497,64
131	350861,29	2327771,04	131	-2911,21	1497,80

МСК-35			ГСК		
условный номер характерных точек	X	Y	условный номер характерных точек	X	Y
132	350863,06	2327770,18	132	-2909,42	1496,98
133	350865,01	2327769,82	133	-2907,47	1496,66
134	350867,12	2327769,78	134	-2905,35	1496,66
135	350869,07	2327769,41	135	-2903,40	1496,33
136	350871,97	2327768,21	136	-2900,48	1495,19
137	350879,06	2327764,64	137	-2893,32	1491,76
138	350880,33	2327763,15	138	-2892,02	1490,29
139	350890,11	2327755,93	139	-2882,10	1483,28
140	350892,98	2327752,94	140	-2879,17	1480,34
141	350895,02	2327749,47	141	-2877,05	1476,92
142	350897,57	2327746,81	142	-2874,45	1474,30
143	350902,02	2327741,66	143	-2869,90	1469,25
144	350902,96	2327739,85	144	-2868,92	1467,45
145	350904,90	2327739,32	145	-2866,97	1466,96
146	350908,27	2327736,97	146	-2863,55	1464,68
147	350910,38	2327736,60	147	-2861,44	1464,35
148	350912,15	2327735,58	148	-2859,65	1463,37
149	350922,21	2327734,24	149	-2849,57	1462,23
150	350924,16	2327734,20	150	-2847,61	1462,23
151	350926,10	2327733,67	151	-2845,66	1461,74
152	350932,12	2327733,39	152	-2839,65	1461,58
153	350936,00	2327732,17	153	-2835,74	1460,44
154	350937,76	2327731,15	154	-2833,95	1459,46
155	350939,36	2327729,65	155	-2832,33	1457,99
156	350947,28	2327727,05	156	-2824,36	1455,54
157	350950,66	2327725,02	157	-2820,94	1453,58
158	350960,78	2327718,94	158	-2810,69	1447,71
159	350968,71	2327716,83	159	-2802,72	1445,75
160	350972,79	2327717,40	160	-2798,66	1446,40
161	350976,56	2327718,95	161	-2794,92	1448,04
121	350977,61	2327718,93	121	-2793,87	1448,04
162	350757,91	2326885,98	162	-2996,84	610,85
163	350663,45	2326977,34	163	-3093,12	700,30
164	350645,66	2326991,64	164	-3111,18	714,24

МСК-35			ГСК		
условный номер характерных точек	X	Y	условный номер характерных точек	X	Y
165	350625,58	2327002,46	165	-3131,48	724,66
166	350603,86	2327009,46	166	-3153,33	731,22
167	350581,24	2327012,39	167	-3176,01	733,70
168	350558,45	2327011,17	168	-3198,77	732,02
169	350536,27	2327005,82	169	-3220,84	726,22
170	350515,43	2326996,52	170	-3241,49	716,52
171	350497,86	2326984,44	171	-3258,82	704,08
172	350411,42	2326901,03	172	-3343,57	618,96
173	350345,63	2326873,66	173	-3408,80	590,27
174	350329,16	2326870,31	174	-3425,20	586,60
175	350283,92	2326862,88	175	-3470,28	578,26
176	350263,52	2326861,08	176	-3490,63	576,05
177	350206,45	2326857,49	177	-3547,63	571,32
178	350192,58	2326856,94	178	-3561,48	570,49
179	350119,19	2326856,03	179	-3634,84	568,11
180	350654,46	2327106,85	180	-3104,70	829,61
181	350626,46	2327168,71	181	-3133,93	890,89
182	350607,14	2327213,14	182	-3154,14	934,93
183	350562,35	2327314,01	183	-3200,94	1034,88
184	350525,58	2327378,99	184	-3239,00	1099,11
185	350495,23	2327346,17	185	-3268,68	1065,69
186	350434,84	2327268,31	186	-3327,51	986,63
187	350528,13	2327050,79	187	-3229,88	771,03
188	350584,12	2327075,25	188	-3174,39	796,60
189	350504,85	2327248,51	189	-3257,11	968,24
190	350497,63	2327264,49	190	-3264,65	984,07
191	350518,56	2327254,76	191	-3243,54	974,76
192	350597,85	2327081,22	192	-3160,78	802,85
180	350654,46	2327106,85	180	-3104,70	829,61
193	350514,33	2327044,84	193	-3243,55	764,80
194	350417,11	2327271,55	194	-3345,30	989,52
195	350407,55	2327293,99	195	-3355,31	1011,76
196	350342,15	2327265,94	196	-3420,13	982,41

МСК-35			ГСК		
условный номер характерных точек	X	Y	условный номер характерных точек	X	Y
197	350449,93	2327016,77	197	-3307,38	735,44
193	350514,33	2327044,84	193	-3243,55	764,80
198	350436,24	2327010,81	198	-3320,95	729,22
199	350328,46	2327260,10	199	-3433,70	976,29
200	350263,96	2327232,47	200	-3497,63	947,38
201	350314,00	2327115,25	201	-3445,26	831,18
202	350372,08	2326982,82	202	-3384,54	699,95
198	350436,24	2327010,81	198	-3320,95	729,22
203	350361,09	2326978,03	203	-3395,43	694,93
204	350303,00	2327110,57	204	-3456,16	826,29
205	350252,97	2327227,69	205	-3508,53	942,38
206	350207,76	2327208,35	206	-3553,34	922,14
207	350315,76	2326958,26	207	-3440,36	674,26
203	350361,09	2326978,03	203	-3395,43	694,93
208	350321,93	2326909,66	208	-3433,21	625,80
209	350310,69	2326938,15	209	-3445,02	654,05
210	350304,77	2326953,46	210	-3451,25	669,24
211	350196,65	2327203,68	211	-3564,35	917,25
212	350152,12	2327184,55	212	-3608,50	897,23
213	350259,57	2326933,75	213	-3496,04	648,63
214	350273,15	2326902,08	214	-3481,83	617,24
215	350278,91	2326902,59	215	-3476,08	617,86
208	350321,93	2326909,66	208	-3433,21	625,80
216	350260,51	2326900,97	216	-3494,45	615,87
217	350248,54	2326928,93	217	-3506,98	643,60
218	350151,64	2327155,25	218	-3608,38	867,92
219	350102,63	2327133,74	219	-3656,96	845,44
220	350199,96	2326907,78	220	-3555,12	621,47
221	350204,40	2326897,44	221	-3550,47	611,22
216	350260,51	2326900,97	216	-3494,45	615,87

МСК-35			ГСК		
условный номер характерных точек	X	Y	условный номер характерных точек	X	Y
222	350517,97	2327392,87	222	-3246,89	1112,84
223	350430,31	2327602,83	223	-3338,74	1320,99
224	349895,50	2327371,42	224	-3868,80	1078,92
225	349955,10	2327242,08	225	-3806,63	950,80
226	350095,93	2326908,35	226	-3659,14	619,96
227	350109,52	2326896,01	227	-3645,31	607,89
228	350109,57	2326895,97	228	-3645,26	607,85
229	350147,16	2326896,22	229	-3607,68	608,86
230	350173,83	2326896,41	230	-3581,02	609,58
231	350191,57	2326896,93	231	-3563,29	610,46
232	350188,96	2326902,99	232	-3566,02	616,46
233	350086,87	2327139,92	233	-3672,84	851,30
234	350146,86	2327166,28	234	-3613,38	878,85
235	350135,17	2327193,57	235	-3625,62	905,90
236	350142,54	2327196,73	236	-3618,32	909,21
237	350123,34	2327241,67	237	-3638,41	953,76
238	350121,95	2327245,12	238	-3639,87	957,19
239	350170,79	2327266,47	239	-3591,47	979,51
240	350191,66	2327217,78	240	-3569,63	931,25
241	350412,64	2327312,52	241	-3350,58	1030,40
242	350423,70	2327286,75	242	-3339,02	1004,85
243	350433,55	2327290,99	243	-3329,25	1009,28
244	350483,75	2327355,86	244	-3280,36	1075,14
222	350517,97	2327392,87	222	-3246,89	1112,84

3. Положение о характеристиках планируемого развития территории

3.1. Параметры проектируемой застройки

Проектом планировки территории выделяются зоны существующего и планируемого размещения объектов капитального строительства:

- индивидуальная жилая застройка - предназначена для размещения индивидуальной жилой застройки не выше 3 этажей (включая мансардный этаж);

- малоэтажная жилая застройка – предназначена для размещения существующей малоэтажной многоквартирной жилой застройки не выше 4 этажей (включая мансардный этаж),

- среднеэтажная жилая застройка – предназначена для размещения среднеэтажной многоквартирной жилой застройки до 5 этажей;

- среднеэтажная жилая застройка со встроенно-пристроенными помещениями – предназначена для размещения существующей 5-этажной многоквартирной жилой застройки со встроенно-пристроенными помещениями различного назначения;

- многоэтажная жилая застройка предназначена для размещения существующей многоэтажной многоквартирной жилой застройки 9 этажей и более;

- многоэтажная жилая застройка со встроенно-пристроенными помещениями - предназначена для размещения существующей 9-этажной многоквартирной жилой застройки со встроенно-пристроенными помещениями различного назначения;

- учреждения дошкольного образования (не выше 3 этажей) – предназначена для размещения проектируемого дошкольного образовательного учреждения на 220-250 мест;

- объекта дополнительного образования (не выше 3 этажей) – предназначена для размещения художественных, музыкальных школ, образовательных, спортивных кружков, домов творчества и иных организаций, осуществляющих деятельность по воспитанию, образованию и просвещению (проектируемая);

- объектов предпринимательства и общественного использования объектов капитального строительства – для размещения объектов капитального строительства в целях извлечения прибыли на основании торговой, банковской или иной предпринимательской деятельности, а также объектов культурного развития, общественного управления, обеспечения научной деятельности;

- зона спортивных и спортивно-зрелищных сооружений – предназначена для размещения зданий и сооружений для занятия спортом (стадионы, дворцы спорта, бассейны и т.д.);

- зона открытых спортивных площадок – предназначена для размещения площадок для занятия спортом и физкультурой на открытом воздухе: физкультурные площадки, беговые дорожки, поля для спортивной игры;

- инженерно-транспортная инфраструктура – для размещения объектов коммунальной инфраструктуры, инженерных сетей, внутриквартальных и хозяйственных проездов;

- зона хранения автотранспорта – предназначена для хранения служебного автотранспорта (существующая);

- земельные участки (территории) общего пользования – зона размещения благоустройства, в том числе площадок общего пользования различного назначения (проектируемая).

Данные о проектируемом жилом фонде и иных проектируемых объектах в границах проекта планировки представлены в таблице № 2.

Таблица № 2

№ п/п	Тип застройки	Кол-во зем. участков	Площадь застройки, м ² *	Общая площадь жилых/нежилых помещ., м ² *	Этажность**	Население чел.	Площадь зем. участка, га
1	Индивидуальные жилые дома	10	1000	2551	3	30	0,91
2	Среднеэтажные жилые дома	2	1155	5477	5	139	0,56
3	Учреждение дошкольного образования на 220-250 мест	1	1610,7	3400	3	-	0,98
4	Объект дополнительного образования	1	672,4	1714	3	-	0,29
5	Объект культурно-досуговой деятельности (культурно-развлекательный/концертно-выставочный комплекс)	1	1120	2856	3	-	0,78

№ п/п	Тип застройки	Кол-во зем. участков	Площадь застройки, м ² *	Общая площадь жилых/нежилых помещ., м ² *	Этажность**	Население чел.	Площадь зем. участка, га
6	Плавательный бассейн (зеркало воды - 400 кв.м.) с тренажерным залом	1	1461	2484	2	-	0,53
7	Магазин	1	318	541	2	-	0,15
8	Трансформаторная подстанция	2	111,6	111,6	1	-	0,02
	ИТОГО:	19	7337,1	19134,6	1-5	169	4,22

*Параметры застройки (количество этажей, размеры объекта, площадь застройки, процент застройки, общая площадь объекта) определяются проектной и рабочей документацией в соответствии с градостроительными регламентами, но не превышая этажность, устанавливаемую Проектом планировки территории.

**Согласно расчетам максимальная допустимая высота проектируемых объектов в Балтийской системе не должна превышать отметки 158,73 м.

3.2. Социальная инфраструктура

Данные о существующих объектах повседневного обслуживания территории проекта планировки представлены в таблице № 3.

Таблица № 3

№ п/п	Наименование учреждения	Единицы измерения	Миним. обеспеченность	По расчету на 7260 чел.	Факт. показатель	Примечания
1	Магазины	м ² торговой площади на 1000 жителей	100	726	4562	В радиусе территориальной доступности – 800 м
2	Аптечный пункт	м ² площади на 1000	50	363	430	

№ п/п	Наименование учреждения	Единицы измерения	Миним. обеспеченность	По расчету на 7260 чел.	Факт. показатель	Примечания
		жителей				
3	Отделение почтовой связи	объект на жилую группу	1	1	4	
4	Опорный пункт охраны порядка	объект на участок	1	1	4	
5	Учреждение дошкольного образования	мест на 1000 чел.	76	551	289	В радиусе территориальной доступности - 300 м для многоэтажной застройки и 500 м для малоэтажной жилой застройки
6	Общеобразовательная школа	мест на 1000 чел.	108	784	3790	В радиусе территориальной доступности - 500 м. В том числе на расстоянии транспортной доступности для учащихся начального общего образования - 15 мин (в одну сторону), для учащихся основного общего и среднего общего образования - не

№ п/п	Наименование учреждения	Единицы измерения	Миним. обеспеченность	По расчету на 7260 чел.	Факт. показатель	Примечания
						более 50 мин (в одну сторону) согласно требованиям п. 10.5 СП 42.13330.2016
7	Многофункциональные физкультурно-оздоровительные комплексы	по заданию на проектирование	-	-	11071	В радиусе территориальной доступности – 1 час
8	Объект здравоохранения	посещений в смену на 1000 жителей	22	160	800	В радиусе территориальной доступности - 1000 м
9	Объекты бытового обслуживания	количество рабочих мест на 1000 жителей	2	15	35	В радиусе территориальной доступности - 800 м

Данные о проектируемых объектах повседневного и периодического обслуживания территории проекта планировки представлены в таблице № 4.

Таблица № 4

№ п/п	Наименование учреждения	Единицы измерения	Миним. обеспеченность	По расчету на 7260 чел.	Проект. показатель	Примечания
1	Учреждение дошкольного образования	мест на 1000 чел.	76	551	220-250	В радиусе территориальной доступности - 300 м для многоэтажной застройки и 500 м для

№ п/п	Наименование учреждения	Единицы измерения	Миним. обеспеченность	По расчету на 7260 чел.	Проект. показатель	Примечания
						малоэтажной жилой застройки
2	Объект дополнительного образования	мест на 1000 чел.	10% общего числа школьников	95	250	Радиус пешеходно-транспортной доступности - 30 мин.
3	Плавательный бассейн (зеркало воды - 400 кв.м.) с тренажерным залом.	по заданию на проектирование, кв. м	-	-	2484	В радиусе территориальной доступности – 1 час
4	Объект культурно-досуговой деятельности (культурно-развлекательный/концертно-выставочный комплекс)	по заданию на проектирование, шт.	-	-	1	Радиус транспортной доступности - 1 час
5	Магазин	кв. м торговой площади/ 1000 человек	100	726	541	Радиус пешеходной доступности при многоэтажной застройке 500 м

3.3. Транспортная инфраструктура

Основные технико-экономические показатели и этапы развития улично-дорожной сети в границах проектирования представлены в таблице № 5.

Таблица № 5

№ п/п	Наименование (категория улицы)	Ширина профиля улицы, м	Протяженность, м		Перечень мероприятий
			Существ. положение, 2020 год	Расчетный срок	
1 этап					
1	ул. Маршала	68	1200	1200	-реконструкция улицы в

№ п/п	Наименование (категория улицы)	Ширина профиля улицы, м	Протяженность, м		Перечень мероприятий
			Сущест. положение, 2020 год	Расчетный срок	
	Конева (магистральная улица общегородского значения регулируемого движения)			(2027 год)	соответствии с профилем, отображенном в графической части раздела «Материалах по обоснованию» (устройство тротуаров, велодорожек и 4 полос движения с центральной разделительной полосой)
2	Осановский проезд (магистральная улица районного значения)	40	792	785 (2027 год)	изменение красных линий, реконструкция улицы в соответствии с профилем, отображенном в графической части раздела «Материалах по обоснованию» (устройство тротуаров, велодорожек и расширение до 4 полос движения)
3	переулок Новый (улица местного значения)	15	208,4	208,4 (2027 год)	изменение красных линий
4	переулок Крайний (улица местного значения)	12-15	274	286,7 (2027 год)	изменение красных линий
5	улица Индустриальная (улица местного значения)	15	275,5	304 (2027 год)	изменение красных линий

№ п/п	Наименование (категория улицы)	Ширина профиля улицы, м	Протяженность, м		Перечень мероприятий
			Сущест. положение, 2020 год	Расчетный срок	
6	переулок Технический (основной проезд)	12	275,5	327,5 (2027 год)	изменение красных линий
7	переулок Индустриальный (основной проезд)	12	276,5	325	изменение красных линий
8	переулок Ботанический (основной проезд)	12	277	310 (2027 год)	изменение красных линий
9	улица Южная (основной проезд)	12	315	324 (2027 год)	изменение красных линий
10	улица Зелёная (улица местного значения)	15-21,5	14	145	изменение красных линий
2 этап					
1	улица Сергея Преминина (магистральная улица районного значения)	40	-	818 (2035 год)	строительство участка ул. Сергея Преминина от ул. Ловенецкого до ул. Маршала Конева с устройством крестообразного перекрестка с ул. Мишкольцкой и Осановским проездом
2	улица Мишкольцкая (магистральная улица районного значения)	30	-	90 (2035 год)	строительство участка ул. Мишкольцкой от жилого дома № 11 по ул. Мишкольцкой до пересечения и устройства

№ п/п	Наименование (категория улицы)	Ширина профиля улицы, м	Протяженность, м		Перечень мероприятий
			Сущест. положение, 2020 год	Расчетный срок	
					крестообразного перекрестка с ул. Сергея Преминина
3	Осановский проезд	40	792	785+167	строительство участка Осановского проезда от жилого дома № 2 по пер. Крайнему до пересечения и устройства крестообразного перекрестка с ул. Сергея Преминина; закрытие поворотной части Осановского проезда (примыкающей к ул. Сергея Преминина в 1 этапе) для транспорта и организация движения на данном участке только пешеходов и велосипедистов

Технико-экономические показатели мест хранения автомобильного транспорта в границах проекта планировки представлены в таблице № 6.

Таблица № 6

№ п/п	Места хранения автомобилей	Единица измерения	Современное состояние на 2020 год	Расчетный срок – 2035 год
1	Постоянного и временного хранения автомобилей (в том числе гостевые)	шт	1097	1243

Развитие общественного пассажирского транспорта, обслуживающего население территории Проекта планировки представлено в таблице № 7.

Таблица № 7

Этапы развития УДС	Перечень улиц с существующими остановками общественного пассажирского транспорта, обслуживающего население территории ППТ	Перечень улиц с проектируемыми остановками общественного пассажирского транспорта, обслуживающего население территории ППТ
1 этап развития УДС (2027 год)	ул. Маршала Конева, ул. Беяева, ул. Можайского, Осановский проезд (остановка по требованию), ул. Сергея Преминина	-
2 этап развития УДС (2035 год)	ул. Маршала Конева, ул. Беяева, ул. Можайского, Осановский проезд (остановка по требованию), ул. Сергея Преминина	ул. Поэта Александра Романова, создание новой линии движения городского общественного транспорта на продолжении ул. Сергея Преминина

3.4. Коммунальная инфраструктура

Основные технико-экономические показатели коммунальной инфраструктуры представлены в таблице № 8.

Таблица № 8

№ п/п	Наименование	Основные характеристики проектируемых инженерных сетей (ориентировочно)	Современное состояние на 2020 год	Расчетный срок -2035 год
1	Водоснабжение	Ø63 – 315 мм Ø 630 мм L – 2800 м	1500 м ³ /сут	1573 м ³ /сут
2	Хозяйственно-бытовая канализация	Ø110 – 315 мм Ø 1000 мм L - 1800 м	1500 м ³ /сут	1573 м ³ /сут

№ п/п	Наименование	Основные характеристики проектируемых инженерных сетей (ориентировочно)	Современное состояние на 2020 год	Расчетный срок -2035 год
3	Ливневая канализация	Ø200, 315, 630 мм Ø1000 - 1500 мм L - 2700 м	-	-
		ЛОС – 6 шт.		
4	Электроснабжение	ЛЭП 0,4 кВ L – 8270 м	3730 кВт	4878 кВт
		ЛЭП 10 кВ L – 350 м		
		КТП 10/0,4 кВ 2 шт.		
5	Связь	Сети связи L – 300 м	-	-
6	Общее потребление тепла на отопление, вентиляцию, горячее водоснабжение	Ø80 – Ø100 мм L - 330 м (двухтрубная сеть, канальная прокладка в ж/б лотках)	15 Гкал/ч	16,05 Гкал/ч
7	Газоснабжение	в.д. Ø63 мм L – 600 м	900 м ³ /ч	1003,8 м ³ /ч
		н.д. Ø110 мм L – 640 м		
		ПРГ – 2 шт.		

3.5. Основные технико-экономические показатели плотности и параметры застройки территории

Основные технико-экономические показатели плотности и параметры застройки территории представлены в таблице № 9.

Таблица № 9

№ п/п	Наименование показателей	Единица измерения	Современное состояние на 2020 год	Расчетный срок – 2035 год
1.	Территория			
1.1	Площадь в границах Проекта планировки, в том числе:	га	—	60,2
1.2	Площадь проектируемой территории, в том числе территории:	га	—	17,16
1.2.1	- зона индивидуальной жилой застройки	га	—	0,9
1.2.2	-зона среднеэтажной жилой застройки	га	—	0,55
1.2.3	- зона учреждения дошкольного образования	га	—	0,98
1.2.4	- зона учреждения дополнительного образования	га	—	0,3
1.2.5	- зона объектов предпринимательства и общественного использования объектов капитального строительства	га	—	0,9
1.2.6	- зона объектов спортивных и спортивно-зрелищных сооружений	га	—	0,53
1.2.7	- зона открытых спортивных площадок	га	—	0,8
1.2.8	-зона инженерно-транспортной инфраструктуры	га	—	2,4
1.2.9	- земельные участки (территории) общего пользования	га	—	9,8
1.3	Площадь застройки	м ²	68965	76302
2.	Население			
2.1	Численность населения	чел.	7130	7260
2.2	Плотность населения	чел./га	204	207
3.	Жилищный фонд			
3.1	Общая площадь квартир	м ²	206768	214796
3.2	Этажность (с учетом существующей застройки)	этажей	1-12	1-12

№ п/п	Наименование показателей	Единица измерения	Современное состояние на 2020 год	Расчетный срок – 2035 год
4.	Объекты социального и культурно-бытового обслуживания населения:			
4.1	- учреждение дошкольного образования	мест	268	539
4.2	- общеобразовательное учреждение	мест	3790	3790
5.	Озеленение:			
5.1	- в красных линиях: при реализации 1 этапа УДС при реализации 2 этапа УДС	га	8,5	14,06 14,8
5.2	- территория многоквартирных жилых домов	га	5,2	5,4
5.3	- территорий общего пользования вне границ красных линий (включая площадки общего пользования различного назначения)	га	7,2	1,7

4. Положение об очередности планируемого развития территории

Сведения об очередности планируемого развития территории представлены в таблице № 10.

Таблица № 10

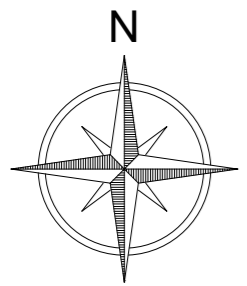
№ очереди	Объекты	расчетный срок строительства
1	- Развитие улично-дорожной сети в соответствии с таблицей № 6 «Основные технико-экономические показатели и этапы развития улично-дорожной сети в границах проектирования»; - строительство жилой застройки; - строительство объекта дошкольного образования; - строительство объекта дополнительного образования; - строительство объектов предпринимательства	2020-2028 гг.
2	- Развитие улично-дорожной сети в соответствии с таблицей № 6 «Основные технико-экономические показатели и этапы развития улично-дорожной сети в границах	2028-2035 гг.

№ очереди	Объекты	расчетный срок строительства
	проектирования»; - строительство плавательного бассейна (зеркало воды - 400 кв.м.) с тренажерным залом; - строительство объекта культурно-досуговой деятельности (культурно-развлекательный/ концертно-выставочный комплекс);	

Проектом планировки территории предлагается в первоочередном порядке реализовать строительство объектов инженерно-транспортной инфраструктуры для возможности освоения земельных участков, предназначенных для жилищного строительства, строительство жилых объектов и образовательных учреждений с нормативными радиусами доступности (объекта дошкольного образования, объекта дополнительного образования).

Данное предложение не исключает возможность одновременного строительства объектов общественного управления и предпринимательства/объектов бытового, коммунального, социального обслуживания населения, спортивных и культурно-развлекательных объектов в соответствующей зоне.

ГРАФИЧЕСКИЕ МАТЕРИАЛЫ



Условные обозначения

- Линии градостроительного регулирования**
- граница проектирования
 - красные линии действующие
 - красные линии устанавливаемые
 - линия регулирования застройки
 - граница кадастрового квартала
 - границы земельных участков по сведениям ЕГРН
 - 35:24:0501008 - кадастровый номер квартала
- Объекты капитального строительства**
- существующие объекты капитального строительства*
 - строящиеся объекты капитального строительства*
 - объекты, подлежащие сносу*
- * размещение и размеры объектов капитального строительства указаны ориентировочно
- Зоны размещения объектов капитального строительства**
- индивидуальная жилая застройка
 - малоэтажная жилая застройка
 - среднеэтажная жилая застройка
 - среднеэтажная жилая застройка со встроенно-пристроенными помещениями
 - многоэтажная жилая застройка
 - многоэтажная жилая застройка со встроенно-пристроенными помещениями различного назначения
 - учреждение дошкольного образования
 - учреждение дополнительного образования
 - объектов предпринимательства и общественного использования объектов капитального строительства
 - зона спортивных и спортивно-зрелищных сооружений
 - инженерно-транспортная инфраструктура
 - зона хранения автотранспорта
- Зоны размещения объектов благоустройства**
- зона открытых спортивных площадок
 - земельные участки (территории) общего пользования (благоустройство территории, в том числе площадок общего пользования различного назначения)

Технико-экономические показатели			
поз.	Наименование	Показатель	
		По проекту	Нормативный (2035 год)
1	Площадь территории проекта планировки	602092 м ²	-
2	Площадь застройки	76302 м ²	-
3	Суммарная поэтажная площадь застройки	247206 м ²	-
4	Количество населения	7260 чел.	-
5	Жилая обеспеченность	36 м ² /чел	36 м ² /чел
6	Плотность населения	207 чел/га	210 чел/га (высокая степень градостроительной ценности территории)

13-2020-ППМТ					
Проект планировки территории, ограниченной улицами Сергия Преминина - Можайской - Можайского - Маршала Конева - Поэта Александра Романова и проездом Осановским					
Изм.	Кол.	Лист	№ док.	Подпись	Дата
Разраб.	Рисина				02.20
Н.контр.	Артемьева				02.20
ГАП	Артемьева				02.20

Стадия	Лист	Листов
ППТ	1	

Чертеж планировки территории, М 1:2000

МКУ "ГСС г. Вологды"

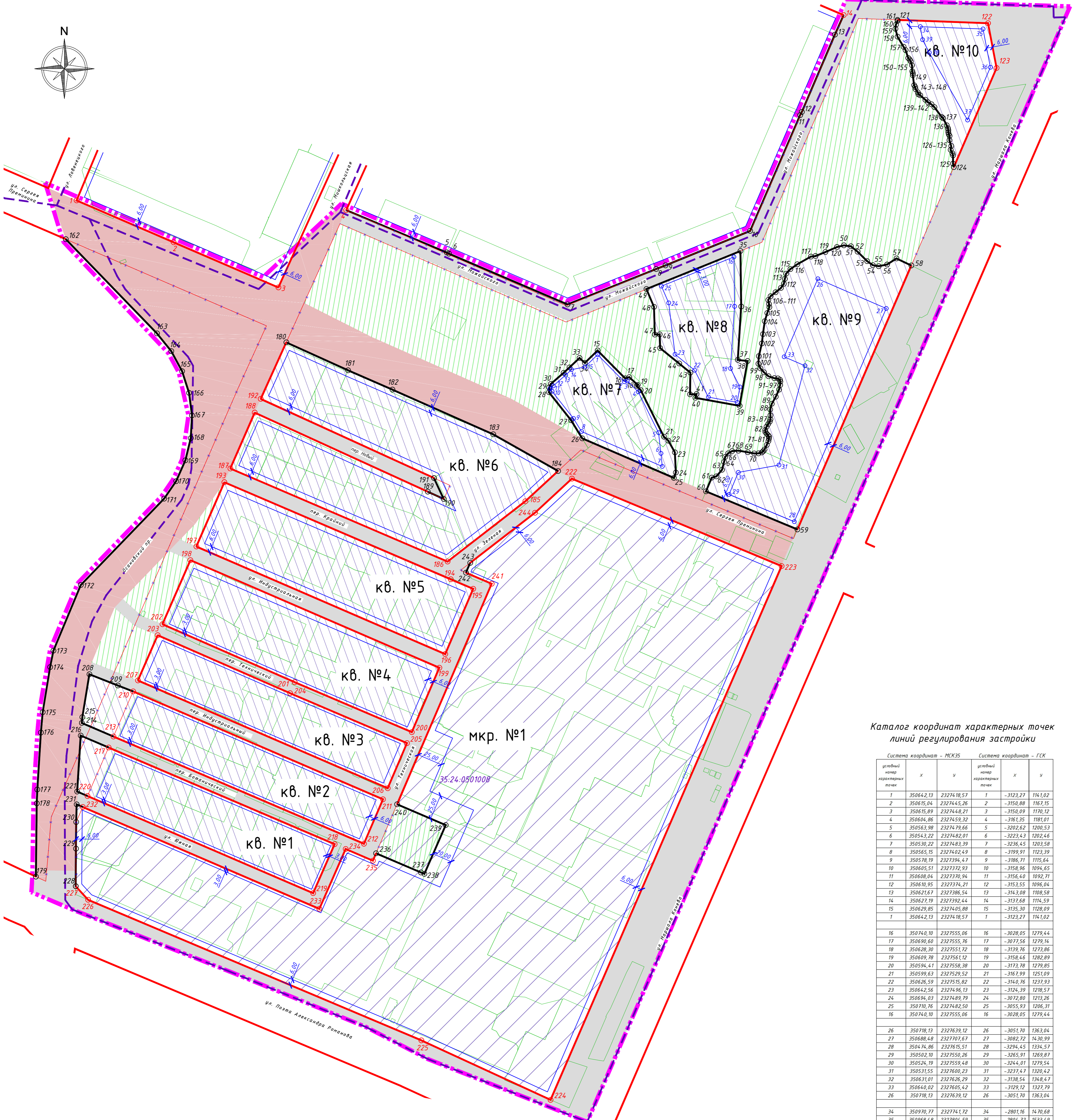
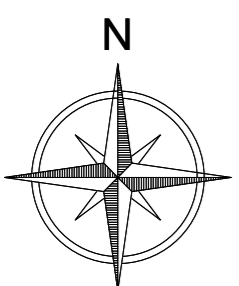
Формат А1

Составлено

Взам. инв. №

Лист и дата

Инд. № подл.



Каталог координат характерных точек линий регулирования застройки

Table listing characteristic points of planning lines with columns for system coordinates (MKS35 and GSK) and characteristic point numbers. Includes a specific note for 35:24:0501008.

Каталог координат характерных точек красных линий

Main catalog table listing characteristic points of red lines. It consists of 16 columns, alternating between coordinate systems (MKS35 and GSK) and characteristic point numbers (1-199). Includes a legend for the '35:24:0501008' block.

Условные обозначения

- Legend items with corresponding symbols: dashed line for project boundary, solid line for active lines, dotted line for lines to be installed, red line for lines to be removed, etc.

Элементы планировочной структуры

- Legend items for planning structure elements: hatched area for microdistrict territory (56.6 ha), hatched area for quarter territory, hatched area for common public use (street-traffic network), etc.

Project information block containing the date 13-2020-ППМТ, project name, author (Сергей Провица), development stage (стадия 2), and date (02.21).

УТВЕРЖДЕН
постановлением Администрации
города Вологды
от _____ № _____

**Проект межевания территории,
ограниченной улицами
Сергея Преминина – Мишкольцской –
Можайского – Маршала Конева - Поэта Александра
Романова и проездом Осановским**

Основная часть

Вологда
2021 г.

СОДЕРЖАНИЕ

1. Основные положения	3
2. Перечень и сведения о площади образуемых земельных участков, которые будут отнесены к территориям общего пользования, в том числе в отношении которых предполагается изъятие для муниципальных нужд.....	6
3. Перечень и сведения о площади образуемых земельных участков, способы образования земельных участков.....	12
4. Каталог координат характерных точек границ образуемых земельных участков	37
5. Заключительные положения	101
6. Чертеж межевания территории	

1. Основные положения

Проект межевания территории, ограниченной улицами Сергея Преминина – Мишкольцской – Можайского – Маршала Конева – Поэта Александра Романова и проездом Осановским, (далее – проект межевания территории) разработан в целях определения местоположения границ образуемых и изменяемых земельных участков.

Проектируемая территория располагается на территории муниципального образования «Город Вологда» в кадастровом квартале 35:24:0501008.

Общая площадь территории, в отношении которой разработан проект межевания территории, составляет 573517 кв. м.

Основаниями для разработки проекта межевания территории являются следующие документы:

постановление Администрации города Вологды от 28 сентября 2020 года № 1464 «О подготовке проекта планировки и проекта межевания территории, ограниченной улицами Сергея Преминина – Мишкольцской – Можайского – Маршала Конева – Поэта Александра Романова и проездом Осановским» (в редакции от 29 октября 2020 года № 1640);

проект планировки территории, ограниченной улицами Сергея Преминина – Мишкольцской – Можайского – Маршала Конева – Поэта Александра Романова и проездом Осановским;

Проект межевания территории подготовлен в соответствии с нормативными документами:

Градостроительным кодексом Российской Федерации;

Земельным кодексом Российской Федерации;

Водным кодексом Российской Федерации;

Федеральным законом от 13 июля 2015 года № 218-ФЗ «О государственной регистрации недвижимости» (с последующими изменениями);

Федеральным законом от 25 июня 2002 года № 73-ФЗ «Об объектах культурного наследия (памятниках истории и культуры) народов Российской Федерации» (с последующими изменениями);

приказом Росреестра от 10 ноября 2020 года № П/0412 «Об утверждении классификатора видов разрешенного использования земельных участков» (далее – классификатор видов разрешенного использования земельных участков).

При подготовке проекта межевания территории использованы следующие документы:

генеральный план муниципального образования «Город Вологда», утвержденный решением Вологодской городской Думы от 29 декабря 2014 года № 171 (с последующими изменениями);

Правила землепользования и застройки города Вологды, утвержденные решением Вологодской городской Думы от 26 июня 2009 года № 72 (с последующими изменениями);

постановление Администрации города Вологды от 9 августа 2012 года № 4560 «Об утверждении проекта планировки Южного жилого района города Вологды» (с последующими изменениями);

постановление Администрации города Вологды от 28 сентября 2020 года № 1464 «О подготовке проекта планировки и проекта межевания территории, ограниченной улицами Сергея Преминина – Мишкольцской – Можайского – Маршала Конева – Поэта Александра Романова и проездом Осановским» (в редакции от 29 октября 2020 года № 1640);

кадастровый план территории от 3 февраля 2020 года № 35/ИСХ/2020-40683; топографическая съемка, выполненная в масштабе 1:500.

Красные линии отражены на основании проекта планировки Южного жилого района города Вологды, утвержденным постановлением Администрации города Вологды от 9 августа 2012 года № 4560 (с последующими изменениями), и проекта планировки территории, ограниченной улицами Сергея Преминина – Мишкольцской – Можайского – Маршала Конева – Поэта Александра Романова и проездом Осановским.

Сведения о границах территории, в отношении которой разработан проект межевания территории, содержащие перечень координат характерных точек границ территории, представлен в таблице № 1.

Перечень координат характерных точек границ территории,
в отношении которой разработан проект межевания территории

Система координат МСК-35

Обозначение характерной точки границы территории	Координаты, м	
	X	Y
1	2	3
1	350778,08	2326909,86
2	350707,90	2327079,12
3	350785,06	2327161,11
4	350686,30	2327391,16
5	350764,09	2327579,64
6	350997,58	2327683,19
7	350995,06	2327758,78
8	350991,20	2327875,12
9	350980,05	2327875,33
10	350980,28	2327887,05
11	350804,35	2327811,04
12	350791,62	2327805,54
13	350446,87	2327656,51
14	349873,45	2327408,18
15	349875,85	2327402,10
16	349936,27	2327248,85
17	349968,43	2327186,79
18	350024,36	2327049,44
19	350086,32	2326892,39
20	350095,79	2326885,50
21	350142,33	2326885,15
22	350147,08	2326885,14
23	350205,93	2326884,99
24	350240,45	2326886,72
25	350330,46	2326898,45
26	350375,01	2326912,32
27	350401,11	2326926,54
28	350496,69	2327002,09
29	350512,80	2327009,16
30	350528,23	2327011,91
31	350630,95	2327013,54
32	350640,06	2327008,45
33	350707,67	2326945,59
34	350721,03	2326937,36
1	350778,08	2326909,86

2. Перечень и сведения о площади образуемых земельных участков, которые будут отнесены к территориям общего пользования, в том числе в отношении которых предполагается изъятие для муниципальных нужд

Перечень и сведения о площади образуемых земельных участков, которые будут отнесены к территориям общего пользования, в том числе, в отношении которых предполагается изъятие для муниципальных нужд, приведены в таблицах №№ 2, 3.

Таблица № 2

Система координат МСК-35

Условный номер образуемого земельного участка	Вид разрешенного использования земельного участка (код (числовое обозначение) вида разрешенного использования земельного участка, предусмотренный классификатором видов разрешенного использования земельных участков)	Площадь образуемого земельного участка, кв. м
1	2	3
ЗУ1	Благоустройство территории (12.0.2)	1546
ЗУ2	Улично-дорожная сеть (12.0.1)	241
ЗУ4	Улично-дорожная сеть (12.0.1)	127
ЗУ5	Благоустройство территории (12.0.2)	381
ЗУ6	Улично-дорожная сеть (12.0.1)	271
ЗУ8	Улично-дорожная сеть (12.0.1)	607
ЗУ9	Благоустройство территории (12.0.2)	533
ЗУ10	Улично-дорожная сеть (12.0.1)	794
ЗУ35	Благоустройство территории (12.0.2)	2431
ЗУ37	Улично-дорожная сеть (12.0.1)	1080
ЗУ53	Благоустройство территории (12.0.2)	2607
ЗУ54	Земельные участки (территории) общего пользования (12.0)	53

Условный номер образуемого земельного участка	Вид разрешенного использования земельного участка (код (числовое обозначение) вида разрешенного использования земельного участка, предусмотренный классификатором видов разрешенного использования земельных участков)	Площадь образуемого земельного участка, кв. м
1	2	3
ЗУ55	Земельные участки (территории) общего пользования (12.0)	24
ЗУ56	Земельные участки (территории) общего пользования (12.0)	5
ЗУ67	Земельные участки (территории) общего пользования (12.0)	27
ЗУ70	Благоустройство территории (12.0.2)	883
ЗУ91	Благоустройство территории (12.0.2)	1104
ЗУ111	Улично-дорожная сеть (12.0.1)	432
ЗУ112	Улично-дорожная сеть (12.0.1)	419
ЗУ113	Улично-дорожная сеть (12.0.1)	503
ЗУ115	Благоустройство территории (12.0.2)	675
ЗУ117	Улично-дорожная сеть (12.0.1)	1901
ЗУ118	Благоустройство территории (12.0.2)	1265
ЗУ119	Благоустройство территории (12.0.2)	1467
ЗУ120	Благоустройство территории (12.0.2)	786
ЗУ122	Благоустройство территории (12.0.2)	2814
ЗУ123	Благоустройство территории (12.0.2)	1647
ЗУ125	Улично-дорожная сеть (12.0.1)	8
ЗУ126	Улично-дорожная сеть (12.0.1)	1340
ЗУ131	Благоустройство территории (12.0.2)	1351
ЗУ132	Улично-дорожная сеть (12.0.1)	92

Условный номер образуемого земельного участка	Вид разрешенного использования земельного участка (код (числовое обозначение) вида разрешенного использования земельного участка, предусмотренный классификатором видов разрешенного использования земельных участков)	Площадь образуемого земельного участка, кв. м
1	2	3
ЗУ133	Земельные участки (территории) общего пользования (12.0)	48
ЗУ135	Улично-дорожная сеть (12.0.1)	475
ЗУ136	Благоустройство территории (12.0.2)	283
ЗУ141	Улично-дорожная сеть (12.0.1)	318
ЗУ142	Благоустройство территории (12.0.2)	965
ЗУ143	Улично-дорожная сеть (12.0.1)	1682
ЗУ145	Улично-дорожная сеть (12.0.1)	8
ЗУ146	Земельные участки (территории) общего пользования (12.0)	10
ЗУ157	Благоустройство территории (12.0.2)	886
ЗУ163	Земельные участки (территории) общего пользования (12.0)	3575
ЗУ164	Земельные участки (территории) общего пользования (12.0)	3320
ЗУ165	Земельные участки (территории) общего пользования (12.0)	4370
ЗУ166	Земельные участки (территории) общего пользования (12.0)	3912
ЗУ167	Земельные участки (территории) общего пользования (12.0)	3015
ЗУ168	Земельные участки (территории) общего пользования (12.0)	2105
ЗУ169	Земельные участки (территории) общего пользования (12.0)	4525
ЗУ170	Земельные участки (территории) общего пользования (12.0)	3730
ЗУ171	Земельные участки (территории) общего пользования (12.0)	2619
ЗУ172	Благоустройство территории (12.0.2)	1086

Условный номер образуемого земельного участка	Вид разрешенного использования земельного участка (код (числовое обозначение) вида разрешенного использования земельного участка, предусмотренный классификатором видов разрешенного использования земельных участков)	Площадь образуемого земельного участка, кв. м
1	2	3
ЗУ173	Благоустройство территории (12.0.2)	244
ЗУ174	Благоустройство территории (12.0.2)	417
ЗУ177	Благоустройство территории (12.0.2)	1176
ЗУ180	Благоустройство территории (12.0.2)	761
ЗУ181	Улично-дорожная сеть (12.0.1)	12520

Таблица № 3

Система координат МСК-35

Условный номер образуемого земельного участка, в отношении которого предполагается изъятие для муниципальных нужд	Вид разрешенного использования земельного участка (код (числовое обозначение) вида разрешенного использования земельного участка, предусмотренный классификатором видов разрешенного использования земельных участков)	Площадь земельного участка, подлежащего изъятию, кв. м
1	2	3
ЗУ13	Земельные участки (территории) общего пользования (12.0)	5
ЗУ15	Земельные участки (территории) общего пользования (12.0)	10
ЗУ17	Земельные участки (территории) общего пользования (12.0)	10
ЗУ19	Земельные участки (территории) общего пользования (12.0)	13
ЗУ22	Земельные участки (территории) общего пользования (12.0)	11
ЗУ24	Земельные участки (территории) общего пользования (12.0)	18
ЗУ29	Земельные участки (территории) общего пользования (12.0)	84

Кадастровый номер земельного участка или условный номер образуемого земельного участка, в отношении которого предполагается изъятие для муниципальных нужд	Вид разрешенного использования земельного участка (код (числовое обозначение) вида разрешенного использования земельного участка, предусмотренный классификатором видов разрешенного использования земельных участков)	Площадь земельного участка, подлежащего изъятию, кв. м
1	2	3
ЗУ42	Земельные участки (территории) общего пользования (12.0)	18
ЗУ44	Земельные участки (территории) общего пользования (12.0)	103
ЗУ46	Земельные участки (территории) общего пользования (12.0)	84
ЗУ48	Земельные участки (территории) общего пользования (12.0)	114
ЗУ50	Земельные участки (территории) общего пользования (12.0)	100
ЗУ52	Земельные участки (территории) общего пользования (12.0)	36
ЗУ59	Земельные участки (территории) общего пользования (12.0)	82
ЗУ61	Земельные участки (территории) общего пользования (12.0)	18
ЗУ63	Земельные участки (территории) общего пользования (12.0)	17
ЗУ65	Земельные участки (территории) общего пользования (12.0)	16
ЗУ69	Земельные участки (территории) общего пользования (12.0)	16
ЗУ72	Земельные участки (территории) общего пользования (12.0)	20
ЗУ74	Земельные участки (территории) общего пользования (12.0)	32
ЗУ76	Земельные участки (территории) общего пользования (12.0)	36
ЗУ78	Земельные участки (территории) общего пользования (12.0)	58
ЗУ80	Земельные участки (территории) общего пользования (12.0)	56
ЗУ82	Земельные участки (территории) общего пользования (12.0)	64
ЗУ84	Земельные участки (территории) общего пользования (12.0)	59

Кадастровый номер земельного участка или условный номер образуемого земельного участка, в отношении которого предполагается изъятие для муниципальных нужд	Вид разрешенного использования земельного участка (код (числовое обозначение) вида разрешенного использования земельного участка, предусмотренный классификатором видов разрешенного использования земельных участков)	Площадь земельного участка, подлежащего изъятию, кв. м
1	2	2
ЗУ86	Земельные участки (территории) общего пользования (12.0)	61
ЗУ88	Земельные участки (территории) общего пользования (12.0)	54
ЗУ90	Земельные участки (территории) общего пользования (12.0)	61
ЗУ93	Земельные участки (территории) общего пользования (12.0)	86
ЗУ95	Земельные участки (территории) общего пользования (12.0)	73
ЗУ97	Земельные участки (территории) общего пользования (12.0)	69
ЗУ99	Земельные участки (территории) общего пользования (12.0)	74
ЗУ101	Земельные участки (территории) общего пользования (12.0)	76
ЗУ103	Земельные участки (территории) общего пользования (12.0)	63
ЗУ105	Земельные участки (территории) общего пользования (12.0)	61
ЗУ107	Земельные участки (территории) общего пользования (12.0)	59
ЗУ109	Земельные участки (территории) общего пользования (12.0)	240
ЗУ134	Земельные участки (территории) общего пользования (12.0)	36
ЗУ151	Земельные участки (территории) общего пользования (12.0)	38

Категория земель образуемых земельных участков – земли населенных пунктов.

3. Перечень и сведения о площади образуемых земельных участков, способы образования земельных участков

Таблица № 4

Перечень и сведения о площади образуемых земельных участков, способы образования земельных участков

Условный номер образуемого земельного участка	Способ образования земельного участка	Площадь земельного участка, кв. м	Вид разрешенного использования образуемого земельного участка (код (числовое обозначение) вида разрешенного использования земельного участка, предусмотренный классификатором видов разрешенного использования земельных участков)
1	2	3	4
:ЗУ1	Образование из земель, государственная собственность на которые не разграничена	1546	Благоустройство территории (12.0.2)
:ЗУ2	Образование из земель, государственная собственность на которые не разграничена	241	Улично-дорожная сеть (12.0.1)
:ЗУ3	Образование из земель, государственная собственность на которые не разграничена	1724	Площадки для занятий спортом (5.1.3)
:ЗУ4	Образование из земель, государственная собственность на которые не разграничена	127	Улично-дорожная сеть (12.0.1)
:ЗУ5	Образование из земель, государственная собственность на которые не разграничена	381	Благоустройство территории (12.0.2)
:ЗУ6	Образование из земель, государственная собственность на которые не разграничена	271	Улично-дорожная сеть (12.0.1)

Условный номер образуемого земельного участка	Способ образования земельного участка	Площадь земельного участка, кв. м	Вид разрешенного использования образуемого земельного участка (код (числовое обозначение) вида разрешенного использования земельного участка, предусмотренный классификатором видов разрешенного использования земельных участков)
1	2	3	4
:ЗУ7	Перераспределение земельного участка с кадастровым номером 35:24:0501008:225, находящегося в частной собственности, и земель, государственная собственность на которые не разграничена	841	Для индивидуального жилищного строительства (2.1)
:ЗУ8	Образование из земель, государственная собственность на которые не разграничена	607	Улично-дорожная сеть (12.0.1)
:ЗУ9	Образование из земель, государственная собственность на которые не разграничена	533	Благоустройство территории (12.0.2)
:ЗУ10	Образование из земель, государственная собственность на которые не разграничена	794	Улично-дорожная сеть (12.0.1)
:ЗУ11	Перераспределение земельного участка с кадастровым номером 35:24:0501008:227, находящегося в частной собственности, и земель, государственная собственность на которые не разграничена	802	Для индивидуального жилищного строительства (2.1)
:ЗУ12	Раздел земельного участка с кадастровым номером 35:24:0501008:10, находящегося в частной собственности	604	Для индивидуального жилищного строительства (2.1)
:ЗУ13		5	Земельные участки (территории) общего пользования (12.0)

Условный номер образуемого земельного участка	Способ образования земельного участка	Площадь земельного участка, кв. м	Вид разрешенного использования образуемого земельного участка (код (числовое обозначение) вида разрешенного использования земельного участка, предусмотренный классификатором видов разрешенного использования земельных участков)
1	2	3	4
:ЗУ14	Раздел земельного участка с кадастровым номером 35:24:0501008:19, находящегося в частной собственности	623	Для индивидуального жилищного строительства (2.1)
:ЗУ15		10	Земельные участки (территории) общего пользования (12.0)
:ЗУ16	Раздел земельного участка с кадастровым номером 35:24:0501008:303, находящегося в частной собственности	890	Малоэтажная многоквартирная жилая застройка (2.1.1)
:ЗУ17		10	Земельные участки (территории) общего пользования (12.0)
:ЗУ18	Раздел земельного участка с кадастровым номером 35:24:0501008:197, находящегося в частной собственности	565	Для индивидуального жилищного строительства (2.1)
:ЗУ19		13	Земельные участки (территории) общего пользования (12.0)
:ЗУ20	Перераспределение земельного участка с кадастровым номером 35:24:0501008:281, находящегося в частной собственности, и земель, государственная собственность на которые не разграничена	614	Для индивидуального жилищного строительства (2.1)

Условный номер образуемого земельного участка	Способ образования земельного участка	Площадь земельного участка, кв. м	Вид разрешенного использования образуемого земельного участка (код (числовое обозначение) вида разрешенного использования земельного участка, предусмотренный классификатором видов разрешенного использования земельных участков)
1	2	3	4
:ЗУ21	Раздел земельного участка с кадастровым номером 35:24:0501008:200, находящегося в частной собственности	580	Для индивидуального жилищного строительства (2.1)
:ЗУ22		11	Земельные участки (территории) общего пользования (12.0)
:ЗУ23	Раздел земельного участка с кадастровым номером 35:24:0501008:103, находящегося в частной собственности	651	Для индивидуального жилищного строительства (2.1)
:ЗУ24		18	Земельные участки (территории) общего пользования (12.0)
:ЗУ25	Перераспределение земельного участка с условным номером :ЗУ23 и земель, государственная собственность на которые не разграничена	659	Для индивидуального жилищного строительства (2.1)
:ЗУ26	Перераспределение земельного участка с кадастровым номером 35:24:0501008:137, находящегося в частной собственности, и земель, государственная собственность на которые не разграничена	1064	Для индивидуального жилищного строительства (2.1)

Условный номер образуемого земельного участка	Способ образования земельного участка	Площадь земельного участка, кв. м	Вид разрешенного использования образуемого земельного участка (код (числовое обозначение) вида разрешенного использования земельного участка, предусмотренный классификатором видов разрешенного использования земельных участков)
1	2	3	4
:ЗУ27	Перераспределение земельного участка с кадастровым номером 35:24:0501008:244, находящегося в частной собственности, и земель, государственная собственность на которые не разграничена	917	Для индивидуального жилищного строительства (2.1)
:ЗУ28	Раздел земельного участка с кадастровым номером 35:24:0501008:292, находящегося в частной собственности	4614	Среднеэтажная жилая застройка (2.5)
:ЗУ29		84	Земельные участки (территории) общего пользования (12.0)
:ЗУ30	Перераспределение земельного участка с кадастровым номером 35:24:0501008:280, находящегося в частной собственности, и земель, государственная собственность на которые не разграничена	911	Для индивидуального жилищного строительства (2.1)
:ЗУ31	Перераспределение земельного участка с кадастровым номером 35:24:0501008:2567, находящегося в частной собственности, и земель, государственная собственность на которые не разграничена	870	Для индивидуального жилищного строительства (2.1)

Условный номер образуемого земельного участка	Способ образования земельного участка	Площадь земельного участка, кв. м	Вид разрешенного использования образуемого земельного участка (код (числовое обозначение) вида разрешенного использования земельного участка, предусмотренный классификатором видов разрешенного использования земельных участков)
1	2	3	4
:ЗУ32	Перераспределение земельного участка с кадастровым номером 35:24:0501008:3506, находящегося в частной собственности, и земель, государственная собственность на которые не разграничена	849	Для индивидуального жилищного строительства (2.1)
:ЗУ33	Перераспределение земельного участка с кадастровым номером 35:24:0501008:3509, находящегося в частной собственности, и земель, государственная собственность на которые не разграничена	943	Для индивидуального жилищного строительства (2.1)
:ЗУ34	Перераспределение земельного участка с кадастровым номером 35:24:0501008:209, находящегося в частной собственности, и земель, государственная собственность на которые не разграничена	1308	Для индивидуального жилищного строительства (2.1)
:ЗУ35	Образование из земель, государственная собственность на которые не разграничена	2431	Благоустройство территории (12.0.2)

Условный номер образуемого земельного участка	Способ образования земельного участка	Площадь земельного участка, кв. м	Вид разрешенного использования образуемого земельного участка (код (числовое обозначение) вида разрешенного использования земельного участка, предусмотренный классификатором видов разрешенного использования земельных участков)
1	2	3	4
:ЗУ37	Образование из земель, государственная собственность на которые не разграничена	1080	Улично-дорожная сеть (12.0.1)
:ЗУ38	Перераспределение земельного участка с кадастровым номером 35:24:0501008:50, находящегося в частной собственности, и земельного участка с кадастровым номером 35:24:0501008:2417, государственная собственность на который не разграничена	1153	Для индивидуального жилищного строительства (2.1)
:ЗУ54		53	Земельные участки (территории) общего пользования (12.0)
:ЗУ39	Перераспределение земельного участка с кадастровым номером 35:24:0501008:3502, находящегося в частной собственности, и земель, государственная собственность на которые не разграничена	1253	Для индивидуального жилищного строительства (2.1)
:ЗУ40	Перераспределение земельного участка с кадастровым номером 35:24:0501008:220, находящегося в частной собственности, и земель, государственная собственность на которые не разграничена	582	Для индивидуального жилищного строительства (2.1)
:ЗУ41	Раздел земельного участка с кадастровым номером 35:24:0501008:3518, находящегося в частной собственности	545	Для индивидуального жилищного строительства (2.1)
:ЗУ42		46	Земельные участки (территории) общего пользования

Условный номер образуемого земельного участка	Способ образования земельного участка	Площадь земельного участка, кв. м	Вид разрешенного использования образуемого земельного участка (код (числовое обозначение) вида разрешенного использования земельного участка, предусмотренный классификатором видов разрешенного использования земельных участков)
1	2	3	4
:ЗУ43	Раздел земельного участка с кадастровым номером 35:24:0501008:249, находящегося в частной собственности	543	Для индивидуального жилищного строительства (2.1)
:ЗУ44		103	Земельные участки (территории) общего пользования (12.0)
:ЗУ45	Раздел земельного участка с кадастровым номером 35:24:0501008:73, находящегося в частной собственности	628	Для индивидуального жилищного строительства (2.1)
:ЗУ46		84	Земельные участки (территории) общего пользования (12.0)
:ЗУ47	Раздел земельного участка с кадастровым номером 35:24:0501008:35, находящегося в частной собственности	913	Для индивидуального жилищного строительства (2.1)
:ЗУ48		114	Земельные участки (территории) общего пользования (12.0)
:ЗУ49	Раздел земельного участка с кадастровым номером 35:24:0501008:33, находящегося в частной собственности	445	Для индивидуального жилищного строительства (2.1)
:ЗУ50		100	Земельные участки (территории) общего пользования (12.0)

Условный номер образуемого земельного участка	Способ образования земельного участка	Площадь земельного участка, кв. м	Вид разрешенного использования образуемого земельного участка (код (числовое обозначение) вида разрешенного использования земельного участка, предусмотренный классификатором видов разрешенного использования земельных участков)
1	2	3	4
:ЗУ51	Раздел земельного участка с кадастровым номером 35:24:0501008:101, находящегося в частной собственности	508	Для индивидуального жилищного строительства (2.1)
:ЗУ52		36	Земельные участки (территории) общего пользования (12.0)
:ЗУ53	Образование из земель, государственная собственность на которые не разграничена	2607	Благоустройство территории (12.0.2)
:ЗУ55	Раздел земельного участка с кадастровым номером 5:24:0501008:68 с сохранением исходного земельного участка в измененных границах	24	Земельные участки (территории) общего пользования (12.0)
:ЗУ56	Раздел земельного участка с кадастровым номером 5:24:0501008:69 с сохранением исходного земельного участка в измененных границах	5	Земельные участки (территории) общего пользования (12.0)
:ЗУ57	Перераспределение земельного участка с кадастровым номером 35:24:0501008:278, находящегося в частной собственности, и земель, государственная собственность на которые не разграничена	816	Для индивидуального жилищного строительства (2.1)

Условный номер образуемого земельного участка	Способ образования земельного участка	Площадь земельного участка, кв. м	Вид разрешенного использования образуемого земельного участка (код (числовое обозначение) вида разрешенного использования земельного участка, предусмотренный классификатором видов разрешенного использования земельных участков)
1	2	3	4
:ЗУ58	Раздел земельного участка с кадастровым номером 35:24:0501008:3309, находящегося в частной собственности	1936	Малоэтажная многоквартирная жилая застройка (2.1.1)
:ЗУ59		82	Земельные участки (территории) общего пользования (12.0)
:ЗУ60	Раздел земельного участка с кадастровым номером 35:24:0501008:210, находящегося в частной собственности	523	Для индивидуального жилищного строительства (2.1)
:ЗУ61		18	Земельные участки (территории) общего пользования (12.0)
:ЗУ62	Раздел земельного участка с кадастровым номером 35:24:0501008:269, находящегося в частной собственности	1112	Для индивидуального жилищного строительства (2.1)
:ЗУ63		17	Земельные участки (территории) общего пользования (12.0)
:ЗУ64	Раздел земельного участка с кадастровым номером 35:24:0501008:142, находящегося в частной собственности	548	Для индивидуального жилищного строительства (2.1)
:ЗУ65		16	Земельные участки (территории) общего пользования (12.0)

Условный номер образуемого земельного участка	Способ образования земельного участка	Площадь земельного участка, кв. м	Вид разрешенного использования образуемого земельного участка (код (числовое обозначение) вида разрешенного использования земельного участка, предусмотренный классификатором видов разрешенного использования земельных участков)
1	2	3	4
:ЗУ66	Перераспределение земельного участка с кадастровым номером 35:24:0501008:157, находящегося в частной собственности, и земельного участка с кадастровым номером 35:24:0501008:158, государственная собственность на который не разграничена	924	Для индивидуального жилищного строительства (2.1)
:ЗУ67		27	Земельные участки (территории) общего пользования (12.0)
:ЗУ68	Раздел земельного участка с кадастровым номером 35:24:0501008:76, находящегося в частной собственности	509	Для индивидуального жилищного строительства (2.1)
:ЗУ69		16	Земельные участки (территории) общего пользования (12.0)
:ЗУ70	Образование из земель, государственная собственность на которые не разграничена	883	Благоустройство территории (12.0.2)
:ЗУ71	Раздел земельного участка с кадастровым номером 35:24:0501008:51, находящегося в частной собственности	526	Для индивидуального жилищного строительства (2.1)
:ЗУ72		20	Земельные участки (территории) общего пользования (12.0)

Условный номер образуемого земельного участка	Способ образования земельного участка	Площадь земельного участка, кв. м	Вид разрешенного использования образуемого земельного участка (код (числовое обозначение) вида разрешенного использования земельного участка, предусмотренный классификатором видов разрешенного использования земельных участков)
1	2	3	4
:ЗУ73	Раздел земельного участка с кадастровым номером 35:24:0501008:187, находящегося в частной собственности	525	Для индивидуального жилищного строительства (2.1)
:ЗУ74		32	Земельные участки (территории) общего пользования (12.0)
:ЗУ75	Раздел земельного участка с кадастровым номером 35:24:0501008:53, находящегося в частной собственности	532	Для индивидуального жилищного строительства (2.1)
:ЗУ76		36	Земельные участки (территории) общего пользования (12.0)
:ЗУ77	Раздел земельного участка с кадастровым номером 35:24:0501008:185, находящегося в частной собственности	515	Для индивидуального жилищного строительства (2.1)
:ЗУ78		58	Земельные участки (территории) общего пользования (12.0)
:ЗУ79	Раздел земельного участка с кадастровым номером 35:24:0501008:64, находящегося в частной собственности	482	Для индивидуального жилищного строительства (2.1)
:ЗУ80		56	Земельные участки (территории) общего пользования (12.0)

Условный номер образуемого земельного участка	Способ образования земельного участка	Площадь земельного участка, кв. м	Вид разрешенного использования образуемого земельного участка (код (числовое обозначение) вида разрешенного использования земельного участка, предусмотренный классификатором видов разрешенного использования земельных участков)
1	2	3	4
:ЗУ81	Раздел земельного участка с кадастровым номером 35:24:0501008:179, находящегося в частной собственности	479	Для индивидуального жилищного строительства (2.1)
:ЗУ82		64	Земельные участки (территории) общего пользования (12.0)
:ЗУ83	Раздел земельного участка с кадастровым номером 35:24:0501008:234, находящегося в частной собственности	601	Для индивидуального жилищного строительства (2.1)
:ЗУ84		59	Земельные участки (территории) общего пользования (12.0)
:ЗУ85	Раздел земельного участка с кадастровым номером 35:24:0501008:56, находящегося в частной собственности	521	Для индивидуального жилищного строительства (2.1)
:ЗУ86		61	Земельные участки (территории) общего пользования (12.0)
:ЗУ87	Раздел земельного участка с кадастровым номером 35:24:0501008:191, находящегося в частной собственности	485	Для индивидуального жилищного строительства (2.1)
:ЗУ88		54	Земельные участки (территории) общего пользования (12.0)

Условный номер образуемого земельного участка	Способ образования земельного участка	Площадь земельного участка, кв. м	Вид разрешенного использования образуемого земельного участка (код (числовое обозначение) вида разрешенного использования земельного участка, предусмотренный классификатором видов разрешенного использования земельных участков)
1	2	3	4
:ЗУ89	Раздел земельного участка с кадастровым номером 35:24:0501008:48, находящегося в частной собственности	522	Для индивидуального жилищного строительства (2.1)
:ЗУ90		61	Земельные участки (территории) общего пользования (12.0)
:ЗУ91	Образование из земель, государственная собственность на которые не разграничена	1104	Благоустройство территории (12.0.2)
:ЗУ92	Раздел земельного участка с кадастровым номером 35:24:0501008:300, находящегося в частной собственности	533	Для индивидуального жилищного строительства (2.1)
:ЗУ93		86	Земельные участки (территории) общего пользования (12.0)
:ЗУ94	Раздел земельного участка с кадастровым номером 35:24:0501008:277, находящегося в частной собственности	494	Для индивидуального жилищного строительства (2.1)
:ЗУ95		73	Земельные участки (территории) общего пользования (12.0)

Условный номер образуемого земельного участка	Способ образования земельного участка	Площадь земельного участка, кв. м	Вид разрешенного использования образуемого земельного участка (код (числовое обозначение) вида разрешенного использования земельного участка, предусмотренный классификатором видов разрешенного использования земельных участков)
1	2	3	4
:ЗУ96	Раздел земельного участка с кадастровым номером 35:24:0501008:30, находящегося в частной собственности	489	Для индивидуального жилищного строительства (2.1)
:ЗУ97		69	Земельные участки (территории) общего пользования (12.0)
:ЗУ98	Раздел земельного участка с кадастровым номером 35:24:0501008:238, находящегося в частной собственности	499	Для индивидуального жилищного строительства (2.1)
:ЗУ99		74	Земельные участки (территории) общего пользования (12.0)
:ЗУ100	Раздел земельного участка с кадастровым номером 35:24:0501008:32, находящегося в частной собственности	504	Для индивидуального жилищного строительства (2.1)
:ЗУ101		76	Земельные участки (территории) общего пользования (12.0)
:ЗУ102	Раздел земельного участка с кадастровым номером 35:24:0501008:41, находящегося в частной собственности	490	Для индивидуального жилищного строительства (2.1)
:ЗУ103		63	Земельные участки (территории) общего пользования (12.0)

Условный номер образуемого земельного участка	Способ образования земельного участка	Площадь земельного участка, кв. м	Вид разрешенного использования образуемого земельного участка (код (числовое обозначение) вида разрешенного использования земельного участка, предусмотренный классификатором видов разрешенного использования земельных участков)
1	2	3	4
:ЗУ104	Раздел земельного участка с кадастровым номером 35:24:0501008:183, находящегося в частной собственности	497	Для индивидуального жилищного строительства (2.1)
:ЗУ105		61	Земельные участки (территории) общего пользования (12.0)
:ЗУ106	Раздел земельного участка с кадастровым номером 35:24:0501008:154, находящегося в частной собственности	497	Для индивидуального жилищного строительства (2.1)
:ЗУ107		59	Земельные участки (территории) общего пользования (12.0)
:ЗУ108	Раздел земельного участка с кадастровым номером 35:24:0501008:276, находящегося в частной собственности	497	Для индивидуального жилищного строительства (2.1)
:ЗУ109		240	Земельные участки (территории) общего пользования (12.0)
:ЗУ110	Образование из земель, государственная собственность на которые не разграничена	888	Для индивидуального жилищного строительства (2.1)
:ЗУ111	Образование из земель, государственная собственность на которые не разграничена	432	Улично-дорожная сеть (12.0.1)

Условный номер образуемого земельного участка	Способ образования земельного участка	Площадь земельного участка, кв. м	Вид разрешенного использования образуемого земельного участка (код (числовое обозначение) вида разрешенного использования земельного участка, предусмотренный классификатором видов разрешенного использования земельных участков)
1	2	3	4
:ЗУ112	Образование из земель, государственная собственность на которые не разграничена	419	Улично-дорожная сеть (12.0.1)
:ЗУ113	Образование из земель, государственная собственность на которые не разграничена	503	Улично-дорожная сеть (12.0.1)
:ЗУ114	Образование из земель, государственная собственность на которые не разграничена	54	Площадки для занятий спортом (5.1.3)
:ЗУ115	Образование из земель, государственная собственность на которые не разграничена	675	Благоустройство территории (12.0.2)
:ЗУ116	Образование из земель, государственная собственность на которые не разграничена	1141	Площадки для занятий спортом (5.1.3)
:ЗУ117	Образование из земель, государственная собственность на которые не разграничена	1901	Улично-дорожная сеть (12.0.1)
:ЗУ118	Образование из земель, государственная собственность на которые не разграничена	1265	Благоустройство территории (12.0.2)
:ЗУ119	Образование из земель, государственная собственность на которые не разграничена	1467	Благоустройство территории (12.0.2)
:ЗУ120	Образование из земель, государственная собственность на которые не разграничена	786	Благоустройство территории (12.0.2)
:ЗУ121	Перераспределение земельного участка с кадастровым номером 35:24:0501008:132 и земель, государственная собственность на которые не разграничена	1460	Магазины (4.4)

Условный номер образуемого земельного участка	Способ образования земельного участка	Площадь земельного участка, кв. м	Вид разрешенного использования образуемого земельного участка (код (числовое обозначение) вида разрешенного использования земельного участка, предусмотренный классификатором видов разрешенного использования земельных участков)
1	2	3	4
:ЗУ122	Перераспределение земельного участка с кадастровым номером 35:24:0501008:2468 и земель, государственная собственность на которые не разграничена	2814	Благоустройство территории (12.0.2)
:ЗУ123	Образование из земель, государственная собственность на которые не разграничена	1647	Благоустройство территории (12.0.2)
:ЗУ124	Образование из земель, государственная собственность на которые не разграничена	1656	Площадки для занятий спортом (5.1.3)
:ЗУ125	Раздел земельного участка с кадастровым номером 35:24:0501008:100 с сохранением исходного земельного участка в измененных границах	8	Улично-дорожная сеть (12.0.1)
:ЗУ126	Образование из земель, государственная собственность на которые не разграничена	1340	Улично-дорожная сеть (12.0.1)
:ЗУ127	Объединение земельных участков с условными номерами ЗУ49 и ЗУ51	953	Для индивидуального жилищного строительства (2.1)
:ЗУ128	Перераспределение земельного участка с условным номером ЗУ127 и земель, государственная собственность на которые не разграничена	1067	Для индивидуального жилищного строительства (2.1)

Условный номер образуемого земельного участка	Способ образования земельного участка	Площадь земельного участка, кв. м	Вид разрешенного использования образуемого земельного участка (код (числовое обозначение) вида разрешенного использования земельного участка, предусмотренный классификатором видов разрешенного использования земельных участков)
1	2	3	4
:ЗУ129	Образование из земель, государственная собственность на которые не разграничена	1080	Площадки для занятий спортом (5.1.3)
:ЗУ130	Перераспределение земельного участка с кадастровым номером 35:24:0501008:307 и земель, государственная собственность на которые не разграничена	2958	Дошкольное, начальное и среднее общее образование (3.5.1)
:ЗУ131	Образование из земель, государственная собственность на которые не разграничена	1351	Благоустройство территории (12.0.2)
:ЗУ132	Образование из земель, государственная собственность на которые не разграничена	92	Улично-дорожная сеть (12.0.1)
:ЗУ133	Раздел земельного участка с кадастровым номером 5:24:0501008:3211 с сохранением исходного земельного участка в измененных границах	48	Земельные участки (территории) общего пользования (12.0)
:ЗУ134	Раздел земельного участка с кадастровым номером 35:24:0501008:3529 с сохранением исходного земельного участка в изменённых границах	36	Земельные участки (территории) общего пользования (12.0)
:ЗУ135	Образование из земель, государственная собственность на которые не разграничена	475	Улично-дорожная сеть (12.0.1)
:ЗУ136	Образование из земель, государственная собственность на которые не разграничена	283	Благоустройство территории (12.0.2)

Условный номер образуемого земельного участка	Способ образования земельного участка	Площадь земельного участка, кв. м	Вид разрешенного использования образуемого земельного участка (код (числовое обозначение) вида разрешенного использования земельного участка, предусмотренный классификатором видов разрешенного использования земельных участков)
1	2	3	4
:ЗУ137	Образование из земель, государственная собственность на которые не разграничена	536	Для индивидуального жилищного строительства (2.1)
:ЗУ138	Образование из земель, государственная собственность на которые не разграничена	969	Для индивидуального жилищного строительства (2.1)
:ЗУ139	Образование из земель, государственная собственность на которые не разграничена	497	Для индивидуального жилищного строительства (2.1)
:ЗУ140	Раздел земельного участка с кадастровым номером 35:24:0501008:2423	2756	Среднеэтажная жилая застройка (2.5)
:ЗУ141		318	Улично-дорожная сеть (12.0.1)
:ЗУ142	Образование из земель, государственная собственность на которые не разграничена	965	Благоустройство территории (12.0.2)
:ЗУ143	Образование из земель, государственная собственность на которые не разграничена	1682	Улично-дорожная сеть (12.0.1)
:ЗУ144	Перераспределение земельного участка с кадастровым номером 35:24:0501008:2441, находящегося в частной собственности, и земель, государственная собственность на которые не разграничена	417	Для индивидуального жилищного строительства (2.1)
:ЗУ145	Образование из земель, государственная собственность на которые не разграничена	8	Улично-дорожная сеть (12.0.1)

Условный номер образуемого земельного участка	Способ образования земельного участка	Площадь земельного участка, кв. м	Вид разрешенного использования образуемого земельного участка (код (числовое обозначение) вида разрешенного использования земельного участка, предусмотренный классификатором видов разрешенного использования земельных участков)
1	2	3	4
:ЗУ146	Раздел земельного участка с кадастровым номером 35:24:0501008:2470 с сохранением исходного земельного участка в измененных границах	10	Земельные участки (территории) общего пользования (12.0)
:ЗУ147	Образование из земель, государственная собственность на которые не разграничена	2420	Дошкольное, начальное и среднее общее образование (3.5.1)
:ЗУ148	Образование из земель, государственная собственность на которые не разграничена	1633	Площадки для занятий спортом (5.1.3)
:ЗУ150	Раздел земельного участка с кадастровым номером 35:24:0501008:207, находящегося в частной собственности	624	Для индивидуального жилищного строительства (2.1)
:ЗУ151		38	Земельные участки (территории) общего пользования (12.0)
:ЗУ152	Перераспределение земельного участка с кадастровым номером 35:24:0501008:198, находящегося в частной собственности, и земель, государственная собственность на которые не разграничена	736	Для индивидуального жилищного строительства (2.1)

Условный номер образуемого земельного участка	Способ образования земельного участка	Площадь земельного участка, кв. м	Вид разрешенного использования образуемого земельного участка (код (числовое обозначение) вида разрешенного использования земельного участка, предусмотренный классификатором видов разрешенного использования земельных участков)
1	2	3	4
:ЗУ154	образование земельного участка путем перераспределения земельного участка с кадастровым номером 35:24:0501008:3334, находящегося в частной собственности, и земель, государственная собственность на которые не разграничена	1500	Для индивидуального жилищного строительства (2.1)
:ЗУ157	Образование из земель, государственная собственность на которые не разграничена	886	Благоустройство территории (12.0.2)
:ЗУ158	Перераспределение земельного участка с кадастровым номером 35:24:0501008:40, находящегося в частной собственности, и земель, государственная собственность на которые не разграничена	725	Для индивидуального жилищного строительства (2.1)
:ЗУ159	Перераспределение земельного участка с кадастровым номером 35:24:0501008:232, находящегося в частной собственности, и земель, государственная собственность на которые не разграничена	830	Для индивидуального жилищного строительства (2.1)

Условный номер образуемого земельного участка	Способ образования земельного участка	Площадь земельного участка, кв. м	Вид разрешенного использования образуемого земельного участка (код (числовое обозначение) вида разрешенного использования земельного участка, предусмотренный классификатором видов разрешенного использования земельных участков)
1	2	3	4
:ЗУ160	Перераспределение земельного участка с кадастровым номером 35:24:0501008:75, находящегося в частной собственности, и земель, государственная собственность на которые не разграничена, при условии прекращения существования зон санитарной охраны источника водоснабжения (в случае тампонирования артезианской скважины № 56572, расположенной на земельном участке с кадастровым номером 35:24:0501008:62)	775	Для индивидуального жилищного строительства (2.1)
:ЗУ161	Перераспределение земельного участка с кадастровым номером 35:24:0501008:2425, находящегося в частной собственности, и земель, государственная собственность на которые не разграничена	1357	Для индивидуального жилищного строительства (2.1)
:ЗУ162	Перераспределение земельного участка с кадастровым номером 35:24:0501008:38, находящегося в частной собственности, и земель, государственная собственность на которые не разграничена	1066	Для индивидуального жилищного строительства (2.1)

Условный номер образуемого земельного участка	Способ образования земельного участка	Площадь земельного участка, кв. м	Вид разрешенного использования образуемого земельного участка (код (числовое обозначение) вида разрешенного использования земельного участка, предусмотренный классификатором видов разрешенного использования земельных участков)
1	2	3	4
:ЗУ163	Образование из земель, государственная собственность на которые не разграничена	3575	Земельные участки (территории) общего пользования (12.0)
:ЗУ164	Образование из земель, государственная собственность на которые не разграничена	3320	Земельные участки (территории) общего пользования (12.0)
:ЗУ165	Образование из земель, государственная собственность на которые не разграничена	4370	Земельные участки (территории) общего пользования (12.0)
:ЗУ166	Образование из земель, государственная собственность на которые не разграничена	3912	Земельные участки (территории) общего пользования (12.0)
:ЗУ167	Образование из земель, государственная собственность на которые не разграничена	3015	Земельные участки (территории) общего пользования (12.0)
:ЗУ168	Образование из земель, государственная собственность на которые не разграничена	2105	Земельные участки (территории) общего пользования (12.0)
:ЗУ169	Образование из земель, государственная собственность на которые не разграничена	4525	Земельные участки (территории) общего пользования (12.0)
:ЗУ170	Образование из земель, государственная собственность на которые не разграничена	3730	Земельные участки (территории) общего пользования (12.0)

Условный номер образуемого земельного участка	Способ образования земельного участка	Площадь земельного участка, кв. м	Вид разрешенного использования образуемого земельного участка (код (числовое обозначение) вида разрешенного использования земельного участка, предусмотренный классификатором видов разрешенного использования земельных участков)
1	2	3	4
:ЗУ171	Образование из земель, государственная собственность на которые не разграничена	2619	Земельные участки (территории) общего пользования (12.0)
:ЗУ172	Образование из земель, государственная собственность на которые не разграничена	1086	Благоустройство территории (12.0.2)
:ЗУ173	Образование из земель, государственная собственность на которые не разграничена	244	Благоустройство территории (12.0.2)
:ЗУ174	Образование из земель, государственная собственность на которые не разграничена	417	Благоустройство территории (12.0.2)
:ЗУ177	Образование из земель, государственная собственность на которые не разграничена	1176	Благоустройство территории (12.0.2)
:ЗУ180	Образование из земель, государственная собственность на которые не разграничена	761	Благоустройство территории (12.0.2)
:ЗУ181	Образование из земель, государственная собственность на которые не разграничена	12520	Улично-дорожная сеть (12.0.1)

Категория земель образуемых земельных участков – земли населенных пунктов.

4. Каталог координат характерных точек границ образуемых земельных участков

Система координат МСК-35 2 зона.

Условный номер земельного участка :3У1		
Площадь земельного участка 1546м ²		
Обозначение характерных точек границы	Координаты, м	
	X	Y
1	2	3
n1	350576,10	2327128,73
2	350576,13	2327128,74
3	350593,84	2327136,26
4	350591,73	2327148,72
5	350587,11	2327175,75
6	350594,34	2327178,76
7	350599,29	2327180,82
8	350583,32	2327217,29
n9	350581,74	2327220,93
10	350581,72	2327220,92
n11	350541,54	2327204,42
n12	350544,69	2327197,52
13	350566,15	2327207,33
14	350580,25	2327174,85
15	350583,08	2327148,03
16	350570,04	2327142,06
n17	350570,02	2327142,05
n1	350576,10	2327128,73
Условный номер земельного участка :3У2		
Площадь земельного участка 241м ²		
Обозначение характерных точек границы	Координаты, м	
	X	Y
1	2	3
18	350607,14	2327213,14
19	350562,35	2327314,01
20	350597,78	2327227,40
n9	350581,74	2327220,93
8	350583,32	2327217,29
21	350599,25	2327224,23
22	350604,45	2327212,13
18	350607,14	2327213,14

Условный номер земельного участка :3У3		
Площадь земельного участка 1724м^2		
Обозначение характерных точек границы	Координаты, м	
	X	Y
1	2	3
19	350562,35	2327314,01
н23	350525,58	2327378,99
н24	350501,95	2327353,44
25	350503,69	2327352,26
26	350509,84	2327347,03
27	350512,77	2327347,14
28	350526,52	2327334,82
29	350527,12	2327332,21
30	350535,56	2327324,10
31	350534,59	2327314,92
32	350530,33	2327307,16
33	350537,21	2327303,68
19	350562,35	2327314,01
Условный номер земельного участка :3У4		
Площадь земельного участка 127м^2		
Обозначение характерных точек границы	Координаты, м	
	X	Y
1	2	3
34	350652,69	2327106,05
н35	350654,46	2327106,85
36	350626,46	2327168,71
37	350625,01	2327168,10
38	350633,53	2327148,44
39	350633,65	2327148,16
34	350652,69	2327106,05
Условный номер земельного участка :3У5		
Площадь земельного участка 381м^2		
Обозначение характерных точек границы	Координаты, м	
	X	Y
1	2	3
40	350519,78	2327255,96
41	350497,07	2327266,89
42	350485,76	2327272,66
43	350450,79	2327286,95
н44	350449,66	2327287,41
н45	350434,84	2327268,31
н46	350435,98	2327265,66

47	350449,79	2327283,95
48	350461,66	2327278,21
49	350465,45	2327267,42
50	350466,00	2327265,88
51	350485,12	2327270,09
52	350487,44	2327269,80
53	350497,63	2327264,49
54	350518,54	2327254,75
40	350519,78	2327255,96
Условный номер земельного участка		:3У6
Площадь земельного участка		<u>271м²</u>
Обозначение характерных точек границы	Координаты, м	
	Х	У
1	2	3
<i>н55</i>	350584,12	2327075,25
56	350537,53	2327177,08
57	350535,64	2327176,30
58	350535,13	2327176,09
59	350544,22	2327156,78
60	350553,26	2327137,81
61	350561,51	2327119,40
62	350570,27	2327099,99
63	350579,30	2327077,87
<i>н64</i>	350580,89	2327073,84
<i>н55</i>	350584,12	2327075,25
Условный номер земельного участка		:3У7
Площадь земельного участка		<u>841м²</u>
Обозначение характерных точек границы	Координаты, м	
	Х	У
1	2	3
<i>н64</i>	350580,89	2327073,84
63	350579,30	2327077,87
62	350570,27	2327099,99
65	350543,33	2327088,47
66	350551,97	2327065,47
<i>н67</i>	350553,34	2327061,81
<i>н64</i>	350580,89	2327073,84
Условный номер земельного участка		:3У8
Площадь земельного участка		<u>607м²</u>
Обозначение характерных точек границы	Координаты, м	
	Х	У
1	2	3

72	350507,26	2327184,76
73	350529,87	2327193,81
н74	350525,00	2327204,47
75	350524,38	2327204,20
76	350498,76	2327192,58
н77	350498,80	2327192,25
н78	350472,21	2327181,19
н79	350476,04	2327172,26
72	350507,26	2327184,76
Условный номер земельного участка		:3У9
Площадь земельного участка		<u>533м²</u>
Обозначение характерных точек границы	Координаты, м	
	Х	У
1	2	3
н80	350514,33	2327044,84
81	350449,91	2327016,72
н82	350456,93	2327000,58
н83	350472,46	2327015,52
н80	350514,33	2327044,84
Условный номер земельного участка		:3У10
Площадь земельного участка		<u>794м²</u>
Обозначение характерных точек границы	Координаты, м	
	Х	У
1	2	3
н84	350458,18	2327175,79
85	350457,71	2327175,60
86	350431,96	2327164,98
87	350403,70	2327152,58
н88	350393,18	2327147,96
н89	350399,32	2327133,78
н90	350409,44	2327139,43
91	350407,80	2327143,23
н92	350436,87	2327155,55
93	350462,41	2327165,95
н84	350458,18	2327175,79
Условный номер земельного участка		:3У11
Площадь земельного участка		<u>802м²</u>
Обозначение характерных точек границы	Координаты, м	
	Х	У
1	2	3
н67	350553,34	2327061,81
66	350551,97	2327065,47

65	350543,33	2327088,47
71	350517,32	2327077,19
н70	350516,89	2327077,01
н94	350526,25	2327055,19
н95	350528,13	2327050,79
н67	350553,34	2327061,81
Условный номер земельного участка		:3У12
Площадь земельного участка		604м²
Обозначение характерных точек границы	Координаты, м	
	Х	У
1	2	3
96	350526,24	2327127,10
97	350518,77	2327145,61
98	350498,38	2327137,68
н99	350492,08	2327134,86
100	350500,75	2327114,59
96	350526,24	2327127,10
Условный номер земельного участка		:3У13
Площадь земельного участка		5м²
Обозначение характерных точек границы	Координаты, м	
	Х	У
1	2	3
100	350500,75	2327114,59
н99	350492,08	2327134,86
101	350491,70	2327134,69
100	350500,75	2327114,59
Условный номер земельного участка		:3У14
Площадь земельного участка		623м²
Обозначение характерных точек границы	Координаты, м	
	Х	У
1	2	3
102	350482,33	2327233,77
103	350477,04	2327242,14
104	350473,44	2327248,00
105	350470,74	2327252,40
н106	350446,42	2327241,32
н107	350455,16	2327220,94
102	350482,33	2327233,77
Условный номер земельного участка		:3У15
Площадь земельного участка		10м²
Обозначение	Координаты, м	

характерных точек границы	X	Y
1	2	3
108	350454,70	2327220,72
n107	350455,16	2327220,94
n106	350446,42	2327241,32
109	350446,05	2327241,15
108	350454,70	2327220,72
Условный номер земельного участка		:3У16
Площадь земельного участка		890м ²
Обозначение характерных точек границы	Координаты, м	
	X	Y
1	2	3
105	350470,74	2327252,40
50	350466,00	2327265,88
49	350465,45	2327267,42
48	350461,66	2327278,21
47	350449,79	2327283,95
n46	350435,98	2327265,66
n106	350446,42	2327241,32
105	350470,74	2327252,40
Условный номер земельного участка		:3У17
Площадь земельного участка		10м ²
Обозначение характерных точек границы	Координаты, м	
	X	Y
1	2	3
109	350446,05	2327241,15
n106	350446,42	2327241,32
n46	350435,98	2327265,66
110	350435,75	2327265,36
109	350446,05	2327241,15
Условный номер земельного участка		:3У18
Площадь земельного участка		565м ²
Обозначение характерных точек границы	Координаты, м	
	X	Y
1	2	3
n111	350486,69	2327109,30
n112	350478,36	2327128,73
113	350453,36	2327118,85
114	350462,32	2327099,44
n111	350486,69	2327109,30
Условный номер земельного участка		:3У19

Площадь земельного участка <u>13м²</u>		
Обозначение характерных точек границы	Координаты, м	
	X	Y
1	2	3
115	350487,43	2327109,60
116	350478,74	2327128,88
n112	350478,36	2327128,73
n111	350486,69	2327109,30
115	350487,43	2327109,60
Условный номер земельного участка <u>:3У20</u>		
Площадь земельного участка <u>614м²</u>		
Обозначение характерных точек границы	Координаты, м	
	X	Y
1	2	3
n84	350458,18	2327175,79
n117	350449,73	2327195,50
118	350448,91	2327195,15
119	350447,76	2327194,67
120	350423,85	2327184,65
121	350426,48	2327175,44
86	350431,96	2327164,98
85	350457,71	2327175,60
n84	350458,18	2327175,79
Условный номер земельного участка <u>:3У21</u>		
Площадь земельного участка <u>580м²</u>		
Обозначение характерных точек границы	Координаты, м	
	X	Y
1	2	3
n122	350441,52	2327214,65
n123	350433,35	2327233,68
124	350407,29	2327223,42
125	350415,67	2327204,32
n122	350441,52	2327214,65
Условный номер земельного участка <u>:3У22</u>		
Площадь земельного участка <u>11м²</u>		
Обозначение характерных точек границы	Координаты, м	
	X	Y
1	2	3
126	350442,00	2327214,84
127	350433,85	2327233,87
n123	350433,35	2327233,68

<i>n122</i>	350441,52	2327214,65
126	350442,00	2327214,84
Условный номер земельного участка		:3У23
Площадь земельного участка		<u>651м²</u>
Обозначение характерных точек границы	Координаты, м	
	X	Y
1	2	3
<i>n128</i>	350417,11	2327271,55
<i>n129</i>	350407,78	2327293,44
130	350382,52	2327283,24
131	350388,55	2327268,05
132	350390,85	2327261,37
<i>n128</i>	350417,11	2327271,55
Условный номер земельного участка		:3У24
Площадь земельного участка		<u>18м²</u>
Обозначение характерных точек границы	Координаты, м	
	X	Y
1	2	3
133	350418,20	2327271,97
134	350408,10	2327293,57
<i>n129</i>	350407,78	2327293,44
<i>n128</i>	350417,11	2327271,55
133	350418,20	2327271,97
Условный номер земельного участка		:3У25
Площадь земельного участка		<u>659м²</u>
Обозначение характерных точек границы	Координаты, м	
	X	Y
1	2	3
<i>n128</i>	350417,11	2327271,55
<i>n129</i>	350407,78	2327293,44
<i>n135</i>	350407,55	2327293,99
<i>n136</i>	350382,52	2327283,25
130	350382,52	2327283,24
131	350388,55	2327268,05
132	350390,85	2327261,37
<i>n128</i>	350417,11	2327271,55
Условный номер земельного участка		:3У26
Площадь земельного участка		<u>1064м²</u>
Обозначение характерных точек границы	Координаты, м	
	X	Y

1	2	3
132	350390,85	2327261,37
131	350388,55	2327268,05
130	350382,52	2327283,24
н136	350382,52	2327283,25
н137	350342,15	2327265,94
н138	350352,11	2327242,90
139	350362,56	2327247,42
132	350390,85	2327261,37
Условный номер земельного участка		:3У27
Площадь земельного участка		917м²
Обозначение характерных точек границы	Координаты, м	
	X	Y
1	2	3
н140	350360,67	2327223,13
141	350360,79	2327223,18
142	350371,00	2327227,42
143	350371,63	2327227,72
144	350399,29	2327242,45
145	350396,07	2327249,67
132	350390,85	2327261,37
139	350362,56	2327247,42
н138	350352,11	2327242,90
н140	350360,67	2327223,13
Условный номер земельного участка		:3У28
Площадь земельного участка		4614м²
Обозначение характерных точек границы	Координаты, м	
	X	Y
1	2	3
40	350519,78	2327255,96
146	350526,91	2327268,82
147	350519,49	2327272,91
148	350531,45	2327293,70
33	350537,21	2327303,68
32	350530,33	2327307,16
31	350534,59	2327314,92
30	350535,56	2327324,10
29	350527,12	2327332,21
28	350526,52	2327334,82
27	350512,77	2327347,14
26	350509,84	2327347,03
25	350503,69	2327352,26
н24	350501,95	2327353,44
н149	350495,23	2327346,17

<i>n150</i>	350461,86	2327303,14
43	350450,79	2327286,95
42	350485,76	2327272,66
41	350497,07	2327266,89
40	350519,78	2327255,96
Условный номер земельного участка		:3У29
Площадь земельного участка		84м²
Обозначение характерных точек границы	Координаты, м	
	X	Y
1	2	3
<i>n150</i>	350461,86	2327303,14
<i>n149</i>	350495,23	2327346,17
<i>n24</i>	350501,95	2327353,44
151	350499,55	2327355,07
152	350497,67	2327352,09
153	350496,88	2327352,01
154	350484,28	2327336,78
155	350485,86	2327335,73
156	350483,13	2327331,53
157	350478,38	2327325,20
158	350474,90	2327320,58
159	350473,07	2327317,71
160	350472,20	2327318,27
<i>n150</i>	350461,86	2327303,14
Условный номер земельного участка		:3У30
Площадь земельного участка		911м²
Обозначение характерных точек границы	Координаты, м	
	X	Y
1	2	3
120	350423,85	2327184,65
125	350415,67	2327204,32
161	350386,36	2327190,36
162	350376,61	2327186,44
<i>n163</i>	350376,55	2327186,41
<i>n164</i>	350385,07	2327166,73
165	350395,41	2327171,20
120	350423,85	2327184,65
Условный номер земельного участка		:3У31
Площадь земельного участка		870м²
Обозначение характерных точек границы	Координаты, м	
	X	Y
1	2	3

86	350431,96	2327164,98
121	350426,48	2327175,44
120	350423,85	2327184,65
165	350395,41	2327171,20
n164	350385,07	2327166,73
n88	350393,18	2327147,96
87	350403,70	2327152,58
86	350431,96	2327164,98
Условный номер земельного участка		<u>:3У32</u>
Площадь земельного участка		<u>849м²</u>
Обозначение характерных точек границы	Координаты, м	
	X	Y
1	2	3
166	350469,94	2327080,19
167	350460,85	2327098,13
168	350432,70	2327085,05
n169	350422,33	2327080,57
n170	350430,11	2327062,59
171	350440,67	2327067,19
172	350441,02	2327067,31
166	350469,94	2327080,19
Условный номер земельного участка		<u>:3У33</u>
Площадь земельного участка		<u>943м²</u>
Обозначение характерных точек границы	Координаты, м	
	X	Y
1	2	3
173	350480,34	2327061,64
174	350471,08	2327080,70
166	350469,94	2327080,19
172	350441,02	2327067,31
171	350440,67	2327067,19
n170	350430,11	2327062,59
175	350431,87	2327058,54
176	350438,28	2327043,70
177	350450,39	2327048,86
178	350478,44	2327060,82
173	350480,34	2327061,64
Условный номер земельного участка		<u>:3У34</u>
Площадь земельного участка		<u>1308м²</u>
Обозначение характерных точек границы	Координаты, м	
	X	Y
1	2	3

<i>н179</i>	<i>350491,19</i>	<i>2327034,72</i>
<i>н180</i>	<i>350489,26</i>	<i>2327039,05</i>
<i>н181</i>	<i>350479,37</i>	<i>2327061,22</i>
<i>177</i>	<i>350450,39</i>	<i>2327048,86</i>
<i>176</i>	<i>350438,28</i>	<i>2327043,70</i>
<i>н182</i>	<i>350448,20</i>	<i>2327020,78</i>
<i>н183</i>	<i>350449,93</i>	<i>2327016,77</i>
<i>н179</i>	<i>350491,19</i>	<i>2327034,72</i>
Условный номер земельного участка		<u>:3У35</u>
Площадь земельного участка		<u>2431м²</u>
Обозначение характерных точек границы	Координаты, м	
	X	Y
1	2	3
<i>н184</i>	<i>350445,45</i>	<i>2326989,53</i>
<i>н185</i>	<i>350436,24</i>	<i>2327010,81</i>
<i>н186</i>	<i>350372,08</i>	<i>2326982,82</i>
<i>187</i>	<i>350379,48</i>	<i>2326964,19</i>
<i>188</i>	<i>350384,27</i>	<i>2326966,17</i>
<i>189</i>	<i>350385,61</i>	<i>2326962,95</i>
<i>н190</i>	<i>350381,12</i>	<i>2326961,07</i>
<i>н191</i>	<i>350397,31</i>	<i>2326943,20</i>
<i>н184</i>	<i>350445,45</i>	<i>2326989,53</i>
Условный номер земельного участка		<u>:3У37</u>
Площадь земельного участка		<u>1080м²</u>
Обозначение характерных точек границы	Координаты, м	
	X	Y
1	2	3
<i>н185</i>	<i>350436,24</i>	<i>2327010,81</i>
<i>192</i>	<i>350434,24</i>	<i>2327015,43</i>
<i>193</i>	<i>350422,05</i>	<i>2327043,64</i>
<i>н194</i>	<i>350408,83</i>	<i>2327074,23</i>
<i>н195</i>	<i>350379,80</i>	<i>2327141,35</i>
<i>196</i>	<i>350379,70</i>	<i>2327141,31</i>
<i>197</i>	<i>350346,25</i>	<i>2327127,46</i>
<i>198</i>	<i>350329,54</i>	<i>2327119,84</i>
<i>н199</i>	<i>350314,80</i>	<i>2327113,43</i>
<i>200</i>	<i>350318,42</i>	<i>2327105,15</i>
<i>201</i>	<i>350333,47</i>	<i>2327111,74</i>
<i>202</i>	<i>350350,06</i>	<i>2327118,79</i>
<i>203</i>	<i>350350,51</i>	<i>2327117,69</i>
<i>204</i>	<i>350371,99</i>	<i>2327126,69</i>
<i>н205</i>	<i>350373,35</i>	<i>2327123,57</i>
<i>н206</i>	<i>350383,01</i>	<i>2327126,37</i>
<i>н207</i>	<i>350406,15</i>	<i>2327073,11</i>

208	350407,51	2327073,66
209	350420,82	2327043,13
210	350419,15	2327042,43
н211	350433,48	2327009,56
н185	350436,24	2327010,81
Условный номер земельного участка		:3У39
Площадь земельного участка		<u>1253м²</u>
Обозначение характерных точек границы	Координаты, м	
	Х	У
1	2	3
н212	350342,25	2327228,20
н213	350328,46	2327260,10
н214	350296,08	2327246,23
215	350296,08	2327246,22
216	350296,51	2327245,12
217	350308,64	2327213,91
218	350330,85	2327222,87
219	350340,57	2327227,43
н220	350342,14	2327228,15
н212	350342,25	2327228,20
Условный номер земельного участка		:3У40
Площадь земельного участка		<u>582м²</u>
Обозначение характерных точек границы	Координаты, м	
	Х	У
1	2	3
217	350308,64	2327213,91
216	350296,51	2327245,12
215	350296,08	2327246,22
н214	350296,08	2327246,23
н221	350280,16	2327239,41
222	350280,48	2327238,57
223	350281,62	2327235,60
224	350293,39	2327207,73
225	350301,44	2327211,13
226	350301,29	2327211,46
217	350308,64	2327213,91
Условный номер земельного участка		:3У41
Площадь земельного участка		<u>545м²</u>
Обозначение характерных точек границы	Координаты, м	
	Х	У
1	2	3
227	350327,17	2327172,55

228	350327,05	2327172,85
229	350321,73	2327185,31
230	350320,79	2327187,49
231	350317,95	2327186,24
232	350289,18	2327173,40
н233	350295,17	2327159,36
234	350296,28	2327159,83
235	350309,69	2327165,45
236	350318,49	2327168,94
227	350327,17	2327172,55
Условный номер земельного участка		:3У42
Площадь земельного участка		<u>46м²</u>
Обозначение характерных точек границы	Координаты, м	
	X	Y
1	2	3
237	350292,20	2327158,11
н233	350295,17	2327159,36
232	350289,18	2327173,40
238	350286,62	2327172,26
237	350292,20	2327158,11
Условный номер земельного участка		:3У43
Площадь земельного участка		<u>543м²</u>
Обозначение характерных точек границы	Координаты, м	
	X	Y
1	2	3
198	350329,54	2327119,84
239	350317,40	2327148,11
240	350317,14	2327148,71
241	350316,18	2327151,02
н242	350301,51	2327144,50
н199	350314,80	2327113,43
198	350329,54	2327119,84
Условный номер земельного участка		:3У44
Площадь земельного участка		<u>103м²</u>
Обозначение характерных точек границы	Координаты, м	
	X	Y
1	2	3
243	350311,91	2327112,17
н199	350314,80	2327113,43
н242	350301,51	2327144,50
244	350298,83	2327143,31
243	350311,91	2327112,17

Условный номер земельного участка :3У45		
Площадь земельного участка <u>628м²</u>		
Обозначение характерных точек границы	Координаты, м	
	Х	У
1	2	3
245	350363,74	2327059,94
246	350355,12	2327078,38
247	350349,64	2327077,76
248	350348,02	2327077,08
249	350345,60	2327083,48
250	350330,89	2327076,72
н251	350342,70	2327049,80
252	350343,01	2327049,92
253	350356,27	2327055,29
254	350356,11	2327056,20
245	350363,74	2327059,94
Условный номер земельного участка :3У46		
Площадь земельного участка <u>84м²</u>		
Обозначение характерных точек границы	Координаты, м	
	Х	У
1	2	3
н251	350342,70	2327049,80
250	350330,89	2327076,72
255	350328,26	2327075,64
256	350340,04	2327048,76
н251	350342,70	2327049,80
Условный номер земельного участка :3У47		
Площадь земельного участка <u>913м²</u>		
Обозначение характерных точек границы	Координаты, м	
	Х	У
1	2	3
257	350382,59	2327034,55
258	350378,08	2327042,27
259	350374,49	2327048,41
260	350372,11	2327052,48
261	350370,98	2327054,06
262	350367,71	2327060,20
263	350364,71	2327058,60
245	350363,74	2327059,94
254	350356,11	2327056,20
253	350356,27	2327055,29
252	350343,01	2327049,92

<i>н251</i>	<i>350342,70</i>	<i>2327049,80</i>
<i>н264</i>	<i>350355,33</i>	<i>2327021,02</i>
<i>265</i>	<i>350371,16</i>	<i>2327027,26</i>
<i>266</i>	<i>350380,71</i>	<i>2327031,03</i>
<i>267</i>	<i>350379,65</i>	<i>2327032,84</i>
<i>257</i>	<i>350382,59</i>	<i>2327034,55</i>
Условный номер земельного участка		<u>:3У48</u>
Площадь земельного участка		<u>114м²</u>
Обозначение характерных точек границы	Координаты, м	
	Х	У
1	2	3
<i>268</i>	<i>350351,22</i>	<i>2327019,40</i>
<i>н264</i>	<i>350355,33</i>	<i>2327021,02</i>
<i>н251</i>	<i>350342,70</i>	<i>2327049,80</i>
<i>256</i>	<i>350340,04</i>	<i>2327048,76</i>
<i>269</i>	<i>350341,04</i>	<i>2327046,23</i>
<i>268</i>	<i>350351,22</i>	<i>2327019,40</i>
Условный номер земельного участка		<u>:3У49</u>
Площадь земельного участка		<u>445м²</u>
Обозначение характерных точек границы	Координаты, м	
	Х	У
1	2	3
<i>270</i>	<i>350381,75</i>	<i>2327003,85</i>
<i>265</i>	<i>350371,16</i>	<i>2327027,26</i>
<i>н264</i>	<i>350355,33</i>	<i>2327021,02</i>
<i>н271</i>	<i>350365,84</i>	<i>2326997,04</i>
<i>272</i>	<i>350366,83</i>	<i>2326997,46</i>
<i>273</i>	<i>350378,60</i>	<i>2327002,51</i>
<i>270</i>	<i>350381,75</i>	<i>2327003,85</i>
Условный номер земельного участка		<u>:3У50</u>
Площадь земельного участка		<u>100м²</u>
Обозначение характерных точек границы	Координаты, м	
	Х	У
1	2	3
<i>н271</i>	<i>350365,84</i>	<i>2326997,04</i>
<i>н264</i>	<i>350355,33</i>	<i>2327021,02</i>
<i>268</i>	<i>350351,22</i>	<i>2327019,40</i>
<i>274</i>	<i>350358,55</i>	<i>2327004,83</i>
<i>275</i>	<i>350362,65</i>	<i>2326995,67</i>
<i>н271</i>	<i>350365,84</i>	<i>2326997,04</i>
Условный номер земельного участка		<u>:3У51</u>

Площадь земельного участка		<u>508м²</u>	
Обозначение характерных точек границы	Координаты, м		
	X	Y	
1	2	3	
276	350391,05	2326996,44	
277	350383,41	2327013,29	
278	350386,73	2327014,80	
279	350386,40	2327015,53	
280	350390,32	2327017,46	
281	350385,36	2327027,42	
282	350382,79	2327032,59	
266	350380,71	2327031,03	
265	350371,16	2327027,26	
270	350381,75	2327003,85	
273	350378,60	2327002,51	
272	350366,83	2326997,46	
н271	350365,84	2326997,04	
н283	350370,04	2326987,47	
276	350391,05	2326996,44	
Условный номер земельного участка		<u>:3У52</u>	
Площадь земельного участка		<u>36м²</u>	
Обозначение характерных точек границы	Координаты, м		
	X	Y	
1	2	3	
н283	350370,04	2326987,47	
н271	350365,84	2326997,04	
275	350362,65	2326995,67	
284	350366,92	2326986,14	
н283	350370,04	2326987,47	
Условный номер земельного участка		<u>:3У53</u>	
Площадь земельного участка		<u>2607м²</u>	
Обозначение характерных точек границы	Координаты, м		
	X	Y	
1	2	3	
н285	350388,66	2326934,88	
н286	350371,17	2326954,16	
н287	350368,55	2326959,21	
н288	350361,09	2326978,03	
н289	350315,76	2326958,26	
н290	350321,85	2326942,51	
н291	350333,85	2326912,08	
н285	350388,66	2326934,88	

Условный номер земельного участка :3У57		
Площадь земельного участка 816м^2		
Обозначение характерных точек границы	Координаты, м	
	X	Y
1	2	3
n292	350294,78	2327129,82
n293	350278,96	2327166,85
294	350278,93	2327166,84
295	350257,24	2327158,13
296	350259,69	2327153,47
297	350265,19	2327138,83
298	350271,54	2327141,10
299	350278,48	2327123,71
300	350291,57	2327128,62
301	350294,74	2327129,81
n292	350294,78	2327129,82
Условный номер земельного участка :3У58		
Площадь земельного участка 1936м^2		
Обозначение характерных точек границы	Координаты, м	
	X	Y
1	2	3
302	350247,52	2327177,21
303	350246,72	2327180,67
304	350247,35	2327182,27
305	350245,67	2327186,01
306	350256,03	2327190,92
307	350255,57	2327192,27
308	350257,57	2327193,10
309	350257,13	2327194,45
n310	350265,83	2327197,58
n311	350252,97	2327227,69
n312	350219,49	2327213,37
n313	350208,06	2327207,65
n314	350225,68	2327166,84
302	350247,52	2327177,21
Условный номер земельного участка :3У59		
Площадь земельного участка 82м^2		
Обозначение характерных точек границы	Координаты, м	
	X	Y
1	2	3
:3У59(1)		
315	350224,88	2327166,46

<i>н314</i>	<i>350225,68</i>	<i>2327166,84</i>
<i>н313</i>	<i>350208,06</i>	<i>2327207,65</i>
<i>316</i>	<i>350206,63</i>	<i>2327206,93</i>
<i>317</i>	<i>350213,86</i>	<i>2327191,18</i>
<i>318</i>	<i>350218,90</i>	<i>2327180,21</i>
<i>319</i>	<i>350217,78</i>	<i>2327179,52</i>
<i>320</i>	<i>350220,64</i>	<i>2327173,40</i>
<i>321</i>	<i>350221,60</i>	<i>2327173,72</i>
<i>315</i>	<i>350224,88</i>	<i>2327166,46</i>
<i>:3У59(2)</i>		
<i>322</i>	<i>350265,87</i>	<i>2327197,60</i>
<i>323</i>	<i>350253,03</i>	<i>2327227,73</i>
<i>324</i>	<i>350236,33</i>	<i>2327221,80</i>
<i>н312</i>	<i>350219,49</i>	<i>2327213,37</i>
<i>н311</i>	<i>350252,97</i>	<i>2327227,69</i>
<i>н310</i>	<i>350265,83</i>	<i>2327197,58</i>
<i>322</i>	<i>350265,87</i>	<i>2327197,60</i>
Условный номер земельного участка		<u>:3У60</u>
Площадь земельного участка		<u>523м²</u>
Обозначение характерных точек границы	Координаты, м	
	Х	У
1	2	3
<i>295</i>	<i>350257,24</i>	<i>2327158,13</i>
<i>325</i>	<i>350254,09</i>	<i>2327164,11</i>
<i>302</i>	<i>350247,52</i>	<i>2327177,21</i>
<i>н314</i>	<i>350225,68</i>	<i>2327166,84</i>
<i>н326</i>	<i>350233,92</i>	<i>2327147,77</i>
<i>295</i>	<i>350257,24</i>	<i>2327158,13</i>
Условный номер земельного участка		<u>:3У61</u>
Площадь земельного участка		<u>18м²</u>
Обозначение характерных точек границы	Координаты, м	
	Х	У
1	2	3
<i>327</i>	<i>350233,17</i>	<i>2327147,44</i>
<i>н326</i>	<i>350233,92</i>	<i>2327147,77</i>
<i>н314</i>	<i>350225,68</i>	<i>2327166,84</i>
<i>315</i>	<i>350224,88</i>	<i>2327166,46</i>
<i>327</i>	<i>350233,17</i>	<i>2327147,44</i>
Условный номер земельного участка		<u>:3У62</u>
Площадь земельного участка		<u>1112м²</u>
Обозначение характерных точек границы	Координаты, м	
	Х	У

1	2	3
299	350278,48	2327123,71
298	350271,54	2327141,10
297	350265,19	2327138,83
296	350259,69	2327153,47
295	350257,24	2327158,13
н326	350233,92	2327147,77
н328	350249,08	2327112,65
299	350278,48	2327123,71
Условный номер земельного участка		:3У63
Площадь земельного участка		<u>17м²</u>
Обозначение характерных точек границы	Координаты, м	
	X	Y
1	2	3
н328	350249,08	2327112,65
н326	350233,92	2327147,77
327	350233,17	2327147,44
329	350249,03	2327112,63
н328	350249,08	2327112,65
Условный номер земельного участка		:3У64
Площадь земельного участка		<u>548м²</u>
Обозначение характерных точек границы	Координаты, м	
	X	Y
1	2	3
330	350319,29	2327014,36
331	350318,22	2327015,97
332	350310,97	2327034,30
333	350288,87	2327024,85
н334	350287,29	2327024,17
н335	350295,80	2327004,48
330	350319,29	2327014,36
Условный номер земельного участка		:3У65
Площадь земельного участка		<u>16м²</u>
Обозначение характерных точек границы	Координаты, м	
	X	Y
1	2	3
н335	350295,80	2327004,48
н334	350287,29	2327024,17
336	350286,67	2327023,90
337	350288,57	2327018,86
338	350295,33	2327004,28
н335	350295,80	2327004,48

Условный номер земельного участка :3У66		
Площадь земельного участка <u>924м²</u>		
Обозначение характерных точек границы	Координаты, м	
	X	Y
1	2	3
332	350310,97	2327034,30
339	350301,78	2327059,06
340	350293,68	2327063,69
341	350279,60	2327061,01
342	350274,00	2327058,79
343	350273,73	2327058,68
н344	350272,59	2327058,23
н334	350287,29	2327024,17
333	350288,87	2327024,85
332	350310,97	2327034,30
Условный номер земельного участка :3У67		
Площадь земельного участка <u>27м²</u>		
Обозначение характерных точек границы	Координаты, м	
	X	Y
1	2	3
336	350286,67	2327023,90
н334	350287,29	2327024,17
н344	350272,59	2327058,23
345	350271,87	2327057,94
336	350286,67	2327023,90
Условный номер земельного участка :3У68		
Площадь земельного участка <u>509м²</u>		
Обозначение характерных точек границы	Координаты, м	
	X	Y
1	2	3
346	350327,14	2326996,38
330	350319,29	2327014,36
н335	350295,80	2327004,48
н347	350303,84	2326985,85
346	350327,14	2326996,38
Условный номер земельного участка :3У69		
Площадь земельного участка <u>16м²</u>		
Обозначение характерных точек границы	Координаты, м	
	X	Y
1	2	3

348	350302,86	2326985,41
н347	350303,84	2326985,85
н335	350295,80	2327004,48
338	350295,33	2327004,28
348	350302,86	2326985,41
Условный номер земельного участка		:3У70
Площадь земельного участка		883м²
Обозначение характерных точек границы	Координаты, м	
	Х	У
1	2	3
н349	350273,15	2326902,08
350	350278,91	2326902,59
351	350272,30	2326923,83
352	350310,69	2326938,15
н353	350304,77	2326953,46
н354	350259,57	2326933,75
н349	350273,15	2326902,08
Условный номер земельного участка		:3У71
Площадь земельного участка		526м²
Обозначение характерных точек границы	Координаты, м	
	Х	У
1	2	3
н355	350276,18	2327019,62
н356	350267,92	2327038,74
357	350244,65	2327028,71
358	350253,52	2327009,57
359	350262,08	2327013,30
360	350276,12	2327019,60
н355	350276,18	2327019,62
Условный номер земельного участка		:3У72
Площадь земельного участка		20м²
Обозначение характерных точек границы	Координаты, м	
	Х	У
1	2	3
361	350277,01	2327019,93
362	350268,87	2327039,15
н356	350267,92	2327038,74
н355	350276,18	2327019,62
361	350277,01	2327019,93
Условный номер земельного участка		:3У73
Площадь земельного участка		525м²

Обозначение характерных точек границы	Координаты, м	
	X	Y
1	2	3
<i>н356</i>	350267,92	2327038,74
<i>н363</i>	350259,99	2327057,10
364	350236,18	2327048,42
357	350244,65	2327028,71
<i>н356</i>	350267,92	2327038,74
Условный номер земельного участка		<u>:3У74</u>
Площадь земельного участка		<u>32м²</u>
Обозначение характерных точек границы	Координаты, м	
	X	Y
1	2	3
<i>н356</i>	350267,92	2327038,74
362	350268,87	2327039,15
365	350269,30	2327039,34
366	350261,59	2327057,69
<i>н363</i>	350259,99	2327057,10
<i>н356</i>	350267,92	2327038,74
Условный номер земельного участка		<u>:3У75</u>
Площадь земельного участка		<u>532м²</u>
Обозначение характерных точек границы	Координаты, м	
	X	Y
1	2	3
<i>н363</i>	350259,99	2327057,10
<i>н367</i>	350251,44	2327076,89
368	350228,35	2327067,78
364	350236,18	2327048,42
369	350228,35	2327067,78
364	350236,18	2327048,42
<i>н363</i>	350259,99	2327057,10
Условный номер земельного участка		<u>:3У76</u>
Площадь земельного участка		<u>36м²</u>
Обозначение характерных точек границы	Координаты, м	
	X	Y
1	2	3
366	350261,59	2327057,69
370	350252,98	2327077,50
<i>н367</i>	350251,44	2327076,89
<i>н363</i>	350259,99	2327057,10
366	350261,59	2327057,69

Условный номер земельного участка :3У77		
Площадь земельного участка 515м^2		
Обозначение характерных точек границы	Координаты, м	
	X	Y
1	2	3
371	350200,70	2327131,08
372	350199,49	2327133,86
373	350191,41	2327152,42
н374	350170,04	2327142,72
н375	350178,10	2327123,90
371	350200,70	2327131,08
Условный номер земельного участка :3У78		
Площадь земельного участка 58м^2		
Обозначение характерных точек границы	Координаты, м	
	X	Y
1	2	3
н375	350178,10	2327123,90
н374	350170,04	2327142,72
376	350167,34	2327141,50
377	350166,98	2327141,34
378	350175,82	2327123,17
н375	350178,10	2327123,90
Условный номер земельного участка :3У79		
Площадь земельного участка 482м^2		
Обозначение характерных точек границы	Координаты, м	
	X	Y
1	2	3
379	350208,57	2327113,23
380	350208,34	2327113,75
381	350206,03	2327118,94
371	350200,70	2327131,08
н375	350178,10	2327123,90
н382	350186,44	2327104,43
379	350208,57	2327113,23
Условный номер земельного участка :3У80		
Площадь земельного участка 56м^2		
Обозначение характерных точек границы	Координаты, м	
	X	Y
1	2	3
н382	350186,44	2327104,43

<i>n375</i>	<i>350178,10</i>	<i>2327123,90</i>
<i>378</i>	<i>350175,82</i>	<i>2327123,17</i>
<i>383</i>	<i>350183,80</i>	<i>2327103,38</i>
<i>n382</i>	<i>350186,44</i>	<i>2327104,43</i>
Условный номер земельного участка		<i>:3У81</i>
Площадь земельного участка		<i>479м²</i>
Обозначение характерных точек границы	Координаты, м	
	X	Y
1	2	3
<i>384</i>	<i>350216,35</i>	<i>2327095,94</i>
<i>385</i>	<i>350210,11</i>	<i>2327109,80</i>
<i>379</i>	<i>350208,57</i>	<i>2327113,23</i>
<i>n382</i>	<i>350186,44</i>	<i>2327104,43</i>
<i>n386</i>	<i>350194,71</i>	<i>2327085,14</i>
<i>387</i>	<i>350211,91</i>	<i>2327093,72</i>
<i>384</i>	<i>350216,35</i>	<i>2327095,94</i>
Условный номер земельного участка		<i>:3У82</i>
Площадь земельного участка		<i>64м²</i>
Обозначение характерных точек границы	Координаты, м	
	X	Y
1	2	3
<i>388</i>	<i>350192,06</i>	<i>2327083,82</i>
<i>n386</i>	<i>350194,71</i>	<i>2327085,14</i>
<i>n382</i>	<i>350186,44</i>	<i>2327104,43</i>
<i>383</i>	<i>350183,80</i>	<i>2327103,38</i>
<i>389</i>	<i>350183,53</i>	<i>2327103,28</i>
<i>388</i>	<i>350192,06</i>	<i>2327083,82</i>
Условный номер земельного участка		<i>:3У83</i>
Площадь земельного участка		<i>601м²</i>
Обозначение характерных точек границы	Координаты, м	
	X	Y
1	2	3
<i>390</i>	<i>350229,93</i>	<i>2327077,75</i>
<i>391</i>	<i>350227,07</i>	<i>2327083,17</i>
<i>392</i>	<i>350221,22</i>	<i>2327094,22</i>
<i>393</i>	<i>350217,72</i>	<i>2327092,78</i>
<i>384</i>	<i>350216,35</i>	<i>2327095,94</i>
<i>387</i>	<i>350211,91</i>	<i>2327093,72</i>
<i>n386</i>	<i>350194,71</i>	<i>2327085,14</i>
<i>n394</i>	<i>350202,85</i>	<i>2327066,15</i>
<i>390</i>	<i>350229,93</i>	<i>2327077,75</i>
Условный номер земельного участка		<i>:3У84</i>

Площадь земельного участка <u>59м²</u>		
Обозначение характерных точек границы	Координаты, м	
	X	Y
1	2	3
<i>n394</i>	<i>350202,85</i>	<i>2327066,15</i>
<i>n386</i>	<i>350194,71</i>	<i>2327085,14</i>
<i>388</i>	<i>350192,06</i>	<i>2327083,82</i>
<i>395</i>	<i>350200,29</i>	<i>2327065,05</i>
<i>n394</i>	<i>350202,85</i>	<i>2327066,15</i>
Условный номер земельного участка <u>:3У85</u>		
Площадь земельного участка <u>521м²</u>		
Обозначение характерных точек границы	Координаты, м	
	X	Y
1	2	3
<i>396</i>	<i>350236,37</i>	<i>2327047,97</i>
<i>364</i>	<i>350236,18</i>	<i>2327048,42</i>
<i>369</i>	<i>350228,35</i>	<i>2327067,78</i>
<i>n397</i>	<i>350205,98</i>	<i>2327058,84</i>
<i>n398</i>	<i>350214,77</i>	<i>2327038,32</i>
<i>396</i>	<i>350236,37</i>	<i>2327047,97</i>
Условный номер земельного участка <u>:3У86</u>		
Площадь земельного участка <u>61м²</u>		
Обозначение характерных точек границы	Координаты, м	
	X	Y
1	2	3
<i>399</i>	<i>350212,29</i>	<i>2327037,21</i>
<i>n398</i>	<i>350214,77</i>	<i>2327038,32</i>
<i>n397</i>	<i>350205,98</i>	<i>2327058,84</i>
<i>400</i>	<i>350203,44</i>	<i>2327057,82</i>
<i>401</i>	<i>350208,08</i>	<i>2327046,67</i>
<i>402</i>	<i>350208,57</i>	<i>2327047,06</i>
<i>403</i>	<i>350209,49</i>	<i>2327045,53</i>
<i>404</i>	<i>350208,87</i>	<i>2327045,09</i>
<i>399</i>	<i>350212,29</i>	<i>2327037,21</i>
Условный номер земельного участка <u>:3У87</u>		
Площадь земельного участка <u>485м²</u>		
Обозначение характерных точек границы	Координаты, м	
	X	Y
1	2	3
<i>405</i>	<i>350261,45</i>	<i>2326991,47</i>
<i>406</i>	<i>350259,96</i>	<i>2326995,23</i>

358	350253,52	2327009,57
407	350231,36	2326999,58
н408	350239,21	2326981,28
409	350257,00	2326989,43
405	350261,45	2326991,47
Условный номер земельного участка		:3У88
Площадь земельного участка		54м²
Обозначение характерных точек границы	Координаты, м	
	X	Y
1	2	3
410	350236,60	2326980,08
411	350238,87	2326981,12
н408	350239,21	2326981,28
407	350231,36	2326999,58
412	350228,68	2326998,38
413	350229,57	2326996,72
414	350230,45	2326997,19
415	350231,73	2326994,82
416	350230,84	2326994,34
417	350231,02	2326992,97
418	350235,21	2326983,28
410	350236,60	2326980,08
Условный номер земельного участка		:3У89
Площадь земельного участка		522м²
Обозначение характерных точек границы	Координаты, м	
	X	Y
1	2	3
419	350269,55	2326971,02
405	350261,45	2326991,47
409	350257,00	2326989,43
н408	350239,21	2326981,28
420	350247,59	2326961,74
419	350269,55	2326971,02
Условный номер земельного участка		:3У90
Площадь земельного участка		61м²
Обозначение характерных точек границы	Координаты, м	
	X	Y
1	2	3
420	350247,59	2326961,74
н408	350239,21	2326981,28
411	350238,87	2326981,12
410	350236,60	2326980,08

421	350244,96	2326960,63
420	350247,59	2326961,74
Условный номер земельного участка		:3У91
Площадь земельного участка		<u>1104м²</u>
Обозначение характерных точек границы	Координаты, м	
	X	Y
1	2	3
<i>н422</i>	350260,51	2326900,97
<i>н423</i>	350248,54	2326928,93
<i>н424</i>	350199,96	2326907,78
<i>н425</i>	350204,40	2326897,44
<i>н422</i>	350260,51	2326900,97
Условный номер земельного участка		:3У92
Площадь земельного участка		<u>553м²</u>
Обозначение характерных точек границы	Координаты, м	
	X	Y
1	2	3
<i>н426</i>	350245,66	2326935,66
<i>н427</i>	350236,43	2326957,21
428	350214,39	2326948,46
429	350224,76	2326926,61
<i>н426</i>	350245,66	2326935,66
Условный номер земельного участка		:3У93
Площадь земельного участка		<u>86м²</u>
Обозначение характерных точек границы	Координаты, м	
	X	Y
1	2	3
<i>н426</i>	350245,66	2326935,66
430	350248,98	2326937,10
431	350239,87	2326958,58
<i>н427</i>	350236,43	2326957,21
<i>н426</i>	350245,66	2326935,66
Условный номер земельного участка		:3У94
Площадь земельного участка		<u>494м²</u>
Обозначение характерных точек границы	Координаты, м	
	X	Y
1	2	3
<i>н427</i>	350236,43	2326957,21
<i>н432</i>	350228,24	2326976,34
433	350206,16	2326967,66

428	350214,39	2326948,46
н427	350236,43	2326957,21
Условный номер земельного участка		:3У95
Площадь земельного участка		<u>73м²</u>
Обозначение характерных точек границы	Координаты, м	
	X	Y
1	2	3
431	350239,87	2326958,58
434	350231,29	2326977,54
н432	350228,24	2326976,34
н427	350236,43	2326957,21
431	350239,87	2326958,58
Условный номер земельного участка		:3У96
Площадь земельного участка		<u>489м²</u>
Обозначение характерных точек границы	Координаты, м	
	X	Y
1	2	3
н435	350220,27	2326994,96
н436	350212,20	2327013,82
437	350189,84	2327005,55
438	350198,54	2326986,44
н435	350220,27	2326994,96
Условный номер земельного участка		:3У97
Площадь земельного участка		<u>69м²</u>
Обозначение характерных точек границы	Координаты, м	
	X	Y
1	2	3
439	350223,20	2326996,11
440	350215,53	2327015,05
н436	350212,20	2327013,82
н435	350220,27	2326994,96
439	350223,20	2326996,11
Условный номер земельного участка		:3У98
Площадь земельного участка		<u>499м²</u>
Обозначение характерных точек границы	Координаты, м	
	X	Y
1	2	3
н436	350212,20	2327013,82
н441	350203,79	2327033,44
442	350181,91	2327024,85

443	350188,12	2327009,73
437	350189,84	2327005,55
н436	350212,20	2327013,82
Условный номер земельного участка		:3У99
Площадь земельного участка		<u>74м²</u>
Обозначение характерных точек границы	Координаты, м	
	X	Y
1	2	3
440	350215,53	2327015,05
444	350206,97	2327034,69
н441	350203,79	2327033,44
н436	350212,20	2327013,82
440	350215,53	2327015,05
Условный номер земельного участка		:3У100
Площадь земельного участка		<u>504м²</u>
Обозначение характерных точек границы	Координаты, м	
	X	Y
1	2	3
н441	350203,79	2327033,44
н445	350195,13	2327053,68
446	350173,75	2327044,22
442	350181,91	2327024,85
н441	350203,79	2327033,44
Условный номер земельного участка		:3У101
Площадь земельного участка		<u>76м²</u>
Обозначение характерных точек границы	Координаты, м	
	X	Y
1	2	3
444	350206,97	2327034,69
447	350198,29	2327055,08
н445	350195,13	2327053,68
н441	350203,79	2327033,44
444	350206,97	2327034,69
Условный номер земельного участка		:3У102
Площадь земельного участка		<u>490м²</u>
Обозначение характерных точек границы	Координаты, м	
	X	Y
1	2	3
448	350183,66	2327080,43
н449	350175,63	2327099,23

450	350153,18	2327091,09
451	350154,25	2327089,71
452	350161,76	2327071,62
448	350183,66	2327080,43
Условный номер земельного участка		<u>:3У103</u>
Площадь земельного участка		<u>63м²</u>
Обозначение характерных точек границы	Координаты, м	
	X	Y
1	2	3
453	350186,32	2327081,50
454	350178,73	2327100,36
н449	350175,63	2327099,23
448	350183,66	2327080,43
453	350186,32	2327081,50
Условный номер земельного участка		<u>:3У104</u>
Площадь земельного участка		<u>497м²</u>
Обозначение характерных точек границы	Координаты, м	
	X	Y
1	2	3
н449	350175,63	2327099,23
н455	350167,29	2327118,70
456	350145,15	2327110,04
450	350153,18	2327091,09
н449	350175,63	2327099,23
Условный номер земельного участка		<u>:3У105</u>
Площадь земельного участка		<u>61м²</u>
Обозначение характерных точек границы	Координаты, м	
	X	Y
1	2	3
454	350178,73	2327100,36
457	350171,42	2327116,53
458	350170,43	2327116,06
459	350168,93	2327119,34
н455	350167,29	2327118,70
н449	350175,63	2327099,23
454	350178,73	2327100,36
Условный номер земельного участка		<u>:3У106</u>
Площадь земельного участка		<u>497м²</u>
Обозначение характерных точек границы	Координаты, м	
	X	Y

1	2	3
<i>н455</i>	<i>350167,29</i>	<i>2327118,70</i>
<i>н460</i>	<i>350159,21</i>	<i>2327137,57</i>
<i>461</i>	<i>350140,10</i>	<i>2327130,56</i>
<i>462</i>	<i>350136,82</i>	<i>2327129,35</i>
<i>463</i>	<i>350136,55</i>	<i>2327129,26</i>
<i>464</i>	<i>350138,28</i>	<i>2327125,40</i>
<i>465</i>	<i>350141,89</i>	<i>2327117,35</i>
<i>456</i>	<i>350145,15</i>	<i>2327110,04</i>
<i>н455</i>	<i>350167,29</i>	<i>2327118,70</i>
Условный номер земельного участка		<i>:3У107</i>
Площадь земельного участка		<i>59м²</i>
Обозначение характерных точек границы	Координаты, м	
	X	Y
1	2	3
<i>466</i>	<i>350169,93</i>	<i>2327119,80</i>
<i>467</i>	<i>350161,90</i>	<i>2327138,56</i>
<i>н460</i>	<i>350159,21</i>	<i>2327137,57</i>
<i>н455</i>	<i>350167,29</i>	<i>2327118,70</i>
<i>459</i>	<i>350168,93</i>	<i>2327119,34</i>
<i>466</i>	<i>350169,93</i>	<i>2327119,80</i>
Условный номер земельного участка		<i>:3У108</i>
Площадь земельного участка		<i>497м²</i>
Обозначение характерных точек границы	Координаты, м	
	X	Y
1	2	3
<i>н460</i>	<i>350159,21</i>	<i>2327137,57</i>
<i>н468</i>	<i>350151,64</i>	<i>2327155,25</i>
<i>н469</i>	<i>350125,65</i>	<i>2327143,84</i>
<i>470</i>	<i>350129,20</i>	<i>2327133,18</i>
<i>471</i>	<i>350134,73</i>	<i>2327135,07</i>
<i>462</i>	<i>350136,82</i>	<i>2327129,35</i>
<i>461</i>	<i>350140,10</i>	<i>2327130,56</i>
<i>н460</i>	<i>350159,21</i>	<i>2327137,57</i>
Условный номер земельного участка		<i>:3У109</i>
Площадь земельного участка		<i>240м²</i>
Обозначение характерных точек границы	Координаты, м	
	X	Y
1	2	3
<i>467</i>	<i>350161,90</i>	<i>2327138,56</i>
<i>472</i>	<i>350152,10</i>	<i>2327162,12</i>
<i>473</i>	<i>350127,55</i>	<i>2327151,34</i>

474	350127,73	2327150,89
475	350127,16	2327150,71
476	350124,90	2327146,10
н469	350125,65	2327143,84
н468	350151,64	2327155,25
н460	350159,21	2327137,57
467	350161,90	2327138,56
Условный номер земельного участка		:ЗУ110
Площадь земельного участка		<u>888м²</u>
Обозначение характерных точек границы	Координаты, м	
	Х	У
1	2	3
465	350141,89	2327117,35
464	350138,28	2327125,40
463	350136,55	2327129,26
462	350136,82	2327129,35
471	350134,73	2327135,07
470	350129,20	2327133,18
н469	350125,65	2327143,84
н477	350102,63	2327133,74
н478	350115,68	2327103,44
479	350116,16	2327103,65
465	350141,89	2327117,35
Условный номер земельного участка		:ЗУ111
Площадь земельного участка		<u>432м²</u>
Обозначение характерных точек границы	Координаты, м	
	Х	У
1	2	3
446	350173,75	2327044,22
н445	350195,13	2327053,68
480	350191,96	2327061,07
481	350170,44	2327051,62
482	350143,25	2327040,06
н483	350146,24	2327032,43
446	350173,75	2327044,22
Условный номер земельного участка		:ЗУ112
Площадь земельного участка		<u>419м²</u>
Обозначение характерных точек границы	Координаты, м	
	Х	У
1	2	3
369	350228,35	2327067,78
н367	350251,44	2327076,89

<i>n484</i>	350247,69	2327085,38
390	350229,93	2327077,75
<i>n394</i>	350202,85	2327066,15
<i>n397</i>	350205,98	2327058,84
369	350228,35	2327067,78
Условный номер земельного участка		<u>:3У113</u>
Площадь земельного участка		<u>503м²</u>
Обозначение характерных точек границы	Координаты, м	
	X	Y
1	2	3
485	350298,87	2327094,69
<i>n486</i>	350308,55	2327097,92
487	350303,21	2327109,97
488	350258,95	2327089,66
489	350262,34	2327081,83
490	350278,63	2327088,81
485	350298,87	2327094,69
Условный номер земельного участка		<u>:3У114</u>
Площадь земельного участка		<u>54м²</u>
Обозначение характерных точек границы	Координаты, м	
	X	Y
1	2	3
<i>n491</i>	350191,57	2326896,93
492	350188,90	2326902,98
493	350173,83	2326896,41
<i>n491</i>	350191,57	2326896,93
Условный номер земельного участка		<u>:3У115</u>
Площадь земельного участка		<u>675м²</u>
Обозначение характерных точек границы	Координаты, м	
	X	Y
1	2	3
<i>n494</i>	350110,65	2327084,71
495	350095,99	2327118,72
496	350079,32	2327111,53
497	350093,82	2327077,47
<i>n494</i>	350110,65	2327084,71
Условный номер земельного участка		<u>:3У116</u>
Площадь земельного участка		<u>1141м²</u>
Обозначение характерных точек границы	Координаты, м	
	X	Y

1	2	3
<i>н498</i>	<i>350136,91</i>	<i>2327023,79</i>
<i>н499</i>	<i>350114,82</i>	<i>2327075,05</i>
<i>н500</i>	<i>350095,95</i>	<i>2327066,94</i>
<i>501</i>	<i>350114,89</i>	<i>2327023,48</i>
<i>502</i>	<i>350118,28</i>	<i>2327015,69</i>
<i>н498</i>	<i>350136,91</i>	<i>2327023,79</i>
Условный номер земельного участка		<i>:3У117</i>
Площадь земельного участка		<i>1901м²</i>
Обозначение характерных точек границы	Координаты, м	
	X	Y
1	2	3
<i>503</i>	<i>350139,43</i>	<i>2327017,88</i>
<i>н498</i>	<i>350136,91</i>	<i>2327023,79</i>
<i>502</i>	<i>350118,28</i>	<i>2327015,69</i>
<i>504</i>	<i>350107,03</i>	<i>2327010,80</i>
<i>505</i>	<i>350103,64</i>	<i>2327018,58</i>
<i>501</i>	<i>350114,89</i>	<i>2327023,48</i>
<i>н500</i>	<i>350095,95</i>	<i>2327066,94</i>
<i>н499</i>	<i>350114,82</i>	<i>2327075,05</i>
<i>н494</i>	<i>350110,65</i>	<i>2327084,71</i>
<i>497</i>	<i>350093,82</i>	<i>2327077,47</i>
<i>506</i>	<i>350042,06</i>	<i>2327057,50</i>
<i>н507</i>	<i>350034,36</i>	<i>2327054,25</i>
<i>н508</i>	<i>350036,72</i>	<i>2327048,65</i>
<i>509</i>	<i>350044,19</i>	<i>2327051,80</i>
<i>510</i>	<i>350048,45</i>	<i>2327053,44</i>
<i>511</i>	<i>350052,32</i>	<i>2327053,01</i>
<i>512</i>	<i>350056,02</i>	<i>2327047,79</i>
<i>513</i>	<i>350088,77</i>	<i>2327061,73</i>
<i>514</i>	<i>350100,42</i>	<i>2327034,23</i>
<i>515</i>	<i>350099,27</i>	<i>2327030,12</i>
<i>516</i>	<i>350087,93</i>	<i>2327025,16</i>
<i>517</i>	<i>350098,57</i>	<i>2327000,20</i>
<i>503</i>	<i>350139,43</i>	<i>2327017,88</i>
Условный номер земельного участка		<i>:3У118</i>
Площадь земельного участка		<i>1265м²</i>
Обозначение характерных точек границы	Координаты, м	
	X	Y
1	2	3
<i>н518</i>	<i>350092,75</i>	<i>2326915,89</i>
<i>519</i>	<i>350101,43</i>	<i>2326919,66</i>
<i>509</i>	<i>350044,19</i>	<i>2327051,80</i>
<i>н508</i>	<i>350036,72</i>	<i>2327048,65</i>

<i>n518</i>	350092,75	2326915,89
Условный номер земельного участка		<u>:3У119</u>
Площадь земельного участка		<u>1467м²</u>
Обозначение характерных точек границы	Координаты, м	
	X	Y
1	2	3
<i>n507</i>	350034,36	2327054,25
506	350042,06	2327057,50
520	350006,42	2327142,18
521	350012,43	2327145,18
522	349994,79	2327187,12
<i>n523</i>	349980,79	2327181,19
<i>n507</i>	350034,36	2327054,25
Условный номер земельного участка		<u>:3У120</u>
Площадь земельного участка		<u>786м²</u>
Обозначение характерных точек границы	Координаты, м	
	X	Y
1	2	3
524	350114,36	2327152,00
525	350103,90	2327175,36
526	350076,25	2327162,63
527	350074,77	2327161,94
<i>n528</i>	350086,87	2327139,92
524	350114,36	2327152,00
Условный номер земельного участка		<u>:3У121</u>
Площадь земельного участка		<u>1460м²</u>
Обозначение характерных точек границы	Координаты, м	
	X	Y
1	2	3
<i>n529</i>	350025,83	2327206,53
<i>n530</i>	350012,45	2327236,34
531	349970,91	2327217,23
532	349972,29	2327214,52
533	349975,44	2327216,05
534	349977,18	2327212,59
535	349974,04	2327211,06
536	349975,62	2327207,60
537	349977,36	2327203,60
<i>n538</i>	349983,96	2327187,96
<i>n529</i>	350025,83	2327206,53
Условный номер земельного участка		<u>:3У122</u>

Площадь земельного участка <u>2814м²</u>		
Обозначение характерных точек границы	Координаты, м	
	X	Y
1	2	3
539	350191,49	2327217,71
н540	350170,79	2327266,47
н541	350121,95	2327245,12
542	350123,34	2327241,67
543	350142,53	2327196,72
539	350191,49	2327217,71
Условный номер земельного участка <u>:3У123</u>		
Площадь земельного участка <u>1647м²</u>		
Обозначение характерных точек границы	Координаты, м	
	X	Y
1	2	3
544	350151,49	2327269,43
545	350166,78	2327275,91
н546	350142,68	2327329,25
н547	350141,24	2327332,44
548	350152,23	2327337,41
549	350127,45	2327388,93
550	350117,75	2327384,42
н551	350140,63	2327333,79
н552	350127,04	2327327,71
553	350127,58	2327326,47
544	350151,49	2327269,43
Условный номер земельного участка <u>:3У124</u>		
Площадь земельного участка <u>1656м²</u>		
Обозначение характерных точек границы	Координаты, м	
	X	Y
1	2	3
н551	350140,63	2327333,79
550	350117,75	2327384,42
554	350115,78	2327383,50
555	350106,90	2327402,57
556	350104,77	2327403,78
557	350093,49	2327410,08
н558	350083,04	2327405,47
н559	350096,93	2327373,72
н560	350100,16	2327375,06
н561	350114,34	2327342,89
н562	350119,48	2327345,01
563	350122,63	2327337,80

<i>н552</i>	<i>350127,04</i>	<i>2327327,71</i>
<i>н551</i>	<i>350140,63</i>	<i>2327333,79</i>
Условный номер земельного участка		<i>:3У126</i>
Площадь земельного участка		<i>1340м²</i>
Обозначение характерных точек границы	Координаты, м	
	X	Y
1	2	3
<i>564</i>	<i>350025,48</i>	<i>2327343,96</i>
<i>565</i>	<i>349999,16</i>	<i>2327404,85</i>
<i>н566</i>	<i>349995,16</i>	<i>2327414,54</i>
<i>567</i>	<i>349985,64</i>	<i>2327410,39</i>
<i>568</i>	<i>349996,86</i>	<i>2327384,74</i>
<i>569</i>	<i>349996,58</i>	<i>2327383,61</i>
<i>570</i>	<i>349991,34</i>	<i>2327362,70</i>
<i>571</i>	<i>349998,43</i>	<i>2327346,16</i>
<i>572</i>	<i>349999,34</i>	<i>2327333,94</i>
<i>564</i>	<i>350025,48</i>	<i>2327343,96</i>
Условный номер земельного участка		<i>:3У129</i>
Площадь земельного участка		<i>1080м²</i>
Обозначение характерных точек границы	Координаты, м	
	X	Y
1	2	3
<i>н573</i>	<i>350329,47</i>	<i>2327276,86</i>
<i>574</i>	<i>350328,86</i>	<i>2327278,38</i>
<i>575</i>	<i>350314,17</i>	<i>2327315,05</i>
<i>576</i>	<i>350303,64</i>	<i>2327288,03</i>
<i>577</i>	<i>350300,25</i>	<i>2327284,31</i>
<i>578</i>	<i>350288,43</i>	<i>2327278,37</i>
<i>579</i>	<i>350292,83</i>	<i>2327268,90</i>
<i>580</i>	<i>350272,87</i>	<i>2327260,09</i>
<i>н581</i>	<i>350275,63</i>	<i>2327253,78</i>
<i>н573</i>	<i>350329,47</i>	<i>2327276,86</i>
Условный номер земельного участка		<i>:3У130</i>
Площадь земельного участка		<i>2958м²</i>
Обозначение характерных точек границы	Координаты, м	
	X	Y
1	2	3
<i>н582</i>	<i>350364,79</i>	<i>2327353,62</i>
<i>н583</i>	<i>350342,43</i>	<i>2327404,95</i>
<i>н584</i>	<i>350311,28</i>	<i>2327400,08</i>
<i>н585</i>	<i>350300,18</i>	<i>2327376,98</i>
<i>586</i>	<i>350308,56</i>	<i>2327357,20</i>

587	350311,84	2327332,57
н582	350364,79	2327353,62
Условный номер земельного участка		:3У131
Площадь земельного участка		<u>1351м²</u>
Обозначение характерных точек границы	Координаты, м	
	X	Y
1	2	3
2	350457,15	2327430,75
н916	350454,69	2327435,92
н915	350422,29	2327450,20
1	350415,36	2327447,21
н592	350342,92	2327415,97
н923	350345,10	2327410,95
н922	350365,69	2327419,92
н921	350368,30	2327413,93
5	350370,20	2327414,64
4	350424,89	2327439,42
3	350432,33	2327420,27
2	350457,15	2327430,75
Условный номер земельного участка		:3У132
Площадь земельного участка		<u>92м²</u>
Обозначение характерных точек границы	Координаты, м	
	X	Y
1	2	3
н596	350433,55	2327290,99
597	350438,75	2327297,76
598	350429,21	2327296,16
н599	350421,05	2327292,93
н600	350423,70	2327286,75
н596	350433,55	2327290,99
Условный номер земельного участка		:3У134
Площадь земельного участка		<u>36м²</u>
Обозначение характерных точек границы	Координаты, м	
	X	Y
1	2	3
н599	350421,05	2327292,93
601	350416,46	2327303,58

602	350413,66	2327302,47
603	350418,10	2327291,77
н599	350421,05	2327292,93
Условный номер земельного участка		:3У135
Площадь земельного участка		475м²
Обозначение характерных точек границы	Координаты, м	
	Х	У
1	2	3
604	350434,63	2327517,25
605	350400,61	2327502,15
606	350390,67	2327524,57
607	350391,53	2327530,65
608	350410,25	2327539,98
н609	350407,22	2327547,23
н610	350404,50	2327546,13
н611	350388,74	2327539,23
н612	350384,29	2327528,08
н613	350393,16	2327506,96
н614	350400,51	2327500,04
615	350432,23	2327514,26
н616	350461,99	2327526,95
617	350461,12	2327529,00
604	350434,63	2327517,25
Условный номер земельного участка		:3У136
Площадь земельного участка		283м²
Обозначение характерных точек границы	Координаты, м	
	Х	У
1	2	3
н618	350326,83	2327480,02
619	350334,72	2327483,39
н620	350321,15	2327514,70
н621	350313,78	2327511,72
н618	350326,83	2327480,02
Условный номер земельного участка		:3У137
Площадь земельного участка		536м²
Обозначение характерных точек границы	Координаты, м	
	Х	У
1	2	3
н622	350502,97	2327071,34
н623	350494,48	2327091,13
174	350471,08	2327080,70
173	350480,34	2327061,64

<i>н622</i>	<i>350502,97</i>	<i>2327071,34</i>
Условный номер земельного участка		<u>:3У138</u>
Площадь земельного участка		<u>969м²</u>
Обозначение характерных точек границы	Координаты, м	
	X	Y
1	2	3
<i>114</i>	<i>350462,32</i>	<i>2327099,44</i>
<i>113</i>	<i>350453,36</i>	<i>2327118,85</i>
<i>624</i>	<i>350424,09</i>	<i>2327105,44</i>
<i>625</i>	<i>350413,54</i>	<i>2327100,88</i>
<i>н169</i>	<i>350422,33</i>	<i>2327080,57</i>
<i>168</i>	<i>350432,70</i>	<i>2327085,05</i>
<i>167</i>	<i>350460,85</i>	<i>2327098,13</i>
<i>114</i>	<i>350462,32</i>	<i>2327099,44</i>
Условный номер земельного участка		<u>:3У139</u>
Площадь земельного участка		<u>497м²</u>
Обозначение характерных точек границы	Координаты, м	
	X	Y
1	2	3
<i>357</i>	<i>350244,65</i>	<i>2327028,71</i>
<i>396</i>	<i>350236,37</i>	<i>2327047,97</i>
<i>н398</i>	<i>350214,77</i>	<i>2327038,32</i>
<i>626</i>	<i>350223,03</i>	<i>2327019,02</i>
<i>357</i>	<i>350244,65</i>	<i>2327028,71</i>
Условный номер земельного участка		<u>:3У140</u>
Площадь земельного участка		<u>2756м²</u>
Обозначение характерных точек границы	Координаты, м	
	X	Y
1	2	3
<i>627</i>	<i>350166,79</i>	<i>2326954,35</i>
<i>503</i>	<i>350139,43</i>	<i>2327017,88</i>
<i>н628</i>	<i>350102,82</i>	<i>2327002,04</i>
<i>н629</i>	<i>350130,19</i>	<i>2326938,03</i>
<i>630</i>	<i>350130,40</i>	<i>2326939,12</i>
<i>631</i>	<i>350163,93</i>	<i>2326953,15</i>
<i>627</i>	<i>350166,79</i>	<i>2326954,35</i>
Условный номер земельного участка		<u>:3У141</u>
Площадь земельного участка		<u>318м²</u>
Обозначение характерных точек границы	Координаты, м	
	X	Y

1	2	3
632	350128,62	2326931,51
633	350130,99	2326932,54
634	350129,82	2326936,04
н629	350130,19	2326938,03
н628	350102,82	2327002,04
517	350098,57	2327000,20
632	350128,62	2326931,51
Условный номер земельного участка		<u>:3У142</u>
Площадь земельного участка		<u>965м²</u>
Обозначение характерных точек границы	Координаты, м	
	X	Y
1	2	3
н635	350231,89	2327516,96
н636	350139,29	2327476,91
637	350142,58	2327467,86
638	350235,42	2327508,15
н635	350231,89	2327516,96
Условный номер земельного участка		<u>:3У143</u>
Площадь земельного участка		<u>1682м²</u>
Обозначение характерных точек границы	Координаты, м	
	X	Y
1	2	3
563	350122,63	2327337,80
н562	350119,48	2327345,01
н561	350114,34	2327342,89
н560	350100,16	2327375,06
н559	350096,93	2327373,72
н558	350083,04	2327405,47
557	350093,49	2327410,08
639	350085,14	2327430,04
640	350077,61	2327447,93
641	350134,32	2327470,98
642	350143,23	2327447,47
643	350147,08	2327437,33
644	350158,60	2327406,95
645	350167,46	2327410,78
637	350142,58	2327467,86
н636	350139,29	2327476,91
н646	350071,18	2327447,44
647	350075,04	2327437,16
648	350084,90	2327414,03
649	350075,62	2327409,98
650	350077,37	2327405,77

651	350109,68	2327332,09
652	350115,25	2327334,53
563	350122,63	2327337,80
Условный номер земельного участка		:3У148
Площадь земельного участка		1633м²
Обозначение характерных точек границы	Координаты, м	
	X	Y
1	2	3
н653	350282,98	2327399,98
н654	350298,82	2327406,92
н655	350301,31	2327410,19
н656	350301,11	2327414,28
н657	350281,84	2327460,44
н658	350279,73	2327463,80
н659	350276,63	2327466,29
н660	350258,22	2327474,80
н661	350251,07	2327473,68
н653	350282,98	2327399,98
Условный номер земельного участка		:3У157
Площадь земельного участка		886м²
Обозначение характерных точек границы	Координаты, м	
	X	Y
1	2	3
н646	350071,18	2327447,44
н566	349995,16	2327414,54
565	349999,16	2327404,85
647	350075,04	2327437,16
н646	350071,18	2327447,44
Условный номер земельного участка		:3У159
Площадь земельного участка		830м²
Обозначение характерных точек границы	Координаты, м	
	X	Y
1	2	3
662	350444,69	2327136,81
н92	350436,87	2327155,55
91	350407,80	2327143,23
н90	350409,44	2327139,43
н89	350399,32	2327133,78
663	350405,43	2327119,61
664	350416,01	2327124,19
662	350444,69	2327136,81
Условный номер земельного участка		:3У161

Площадь земельного участка <u>1357м²</u>		
Обозначение характерных точек границы	Координаты, м	
	X	Y
1	2	3
<i>н207</i>	<i>350406,15</i>	<i>2327073,11</i>
<i>н665</i>	<i>350394,11</i>	<i>2327100,82</i>
<i>666</i>	<i>350384,84</i>	<i>2327096,79</i>
<i>667</i>	<i>350379,98</i>	<i>2327094,35</i>
<i>668</i>	<i>350363,16</i>	<i>2327086,89</i>
<i>669</i>	<i>350363,04</i>	<i>2327087,19</i>
<i>670</i>	<i>350362,27</i>	<i>2327086,87</i>
<i>671</i>	<i>350359,54</i>	<i>2327085,99</i>
<i>672</i>	<i>350356,73</i>	<i>2327082,80</i>
<i>673</i>	<i>350355,49</i>	<i>2327081,14</i>
<i>246</i>	<i>350355,12</i>	<i>2327078,38</i>
<i>245</i>	<i>350363,74</i>	<i>2327059,94</i>
<i>263</i>	<i>350364,71</i>	<i>2327058,60</i>
<i>262</i>	<i>350367,71</i>	<i>2327060,20</i>
<i>261</i>	<i>350370,98</i>	<i>2327054,06</i>
<i>674</i>	<i>350396,84</i>	<i>2327069,31</i>
<i>н207</i>	<i>350406,15</i>	<i>2327073,11</i>
Условный номер земельного участка <u>:3У162</u>		
Площадь земельного участка <u>1066м²</u>		
Обозначение характерных точек границы	Координаты, м	
	X	Y
1	2	3
<i>н665</i>	<i>350394,11</i>	<i>2327100,82</i>
<i>н206</i>	<i>350383,01</i>	<i>2327126,37</i>
<i>н205</i>	<i>350373,35</i>	<i>2327123,57</i>
<i>204</i>	<i>350371,99</i>	<i>2327126,69</i>
<i>203</i>	<i>350350,51</i>	<i>2327117,69</i>
<i>675</i>	<i>350354,07</i>	<i>2327109,09</i>
<i>676</i>	<i>350355,60</i>	<i>2327104,82</i>
<i>669</i>	<i>350363,04</i>	<i>2327087,19</i>
<i>668</i>	<i>350363,16</i>	<i>2327086,89</i>
<i>667</i>	<i>350379,98</i>	<i>2327094,35</i>
<i>666</i>	<i>350384,84</i>	<i>2327096,79</i>
<i>н665</i>	<i>350394,11</i>	<i>2327100,82</i>
Условный номер земельного участка <u>:3У163</u>		
Площадь земельного участка <u>3575м²</u>		
Обозначение характерных точек границы	Координаты, м	
	X	Y
1	2	3

<i>н291</i>	<i>350333,85</i>	<i>2326912,08</i>
<i>н290</i>	<i>350321,85</i>	<i>2326942,51</i>
<i>н289</i>	<i>350315,76</i>	<i>2326958,26</i>
<i>н677</i>	<i>350313,55</i>	<i>2326963,37</i>
<i>н347</i>	<i>350303,84</i>	<i>2326985,85</i>
<i>348</i>	<i>350302,86</i>	<i>2326985,41</i>
<i>338</i>	<i>350295,33</i>	<i>2327004,28</i>
<i>337</i>	<i>350288,57</i>	<i>2327018,86</i>
<i>336</i>	<i>350286,67</i>	<i>2327023,90</i>
<i>345</i>	<i>350271,87</i>	<i>2327057,94</i>
<i>н344</i>	<i>350272,59</i>	<i>2327058,23</i>
<i>678</i>	<i>350270,59</i>	<i>2327062,72</i>
<i>489</i>	<i>350262,34</i>	<i>2327081,83</i>
<i>488</i>	<i>350258,95</i>	<i>2327089,66</i>
<i>329</i>	<i>350249,03</i>	<i>2327112,63</i>
<i>327</i>	<i>350233,17</i>	<i>2327147,44</i>
<i>315</i>	<i>350224,88</i>	<i>2327166,46</i>
<i>321</i>	<i>350221,60</i>	<i>2327173,72</i>
<i>320</i>	<i>350220,64</i>	<i>2327173,40</i>
<i>319</i>	<i>350217,78</i>	<i>2327179,52</i>
<i>318</i>	<i>350218,90</i>	<i>2327180,21</i>
<i>317</i>	<i>350213,86</i>	<i>2327191,18</i>
<i>316</i>	<i>350206,63</i>	<i>2327206,93</i>
<i>н313</i>	<i>350208,06</i>	<i>2327207,65</i>
<i>н679</i>	<i>350207,76</i>	<i>2327208,35</i>
<i>н680</i>	<i>350196,65</i>	<i>2327203,68</i>
<i>681</i>	<i>350196,67</i>	<i>2327203,62</i>
<i>682</i>	<i>350206,17</i>	<i>2327181,63</i>
<i>683</i>	<i>350214,31</i>	<i>2327162,55</i>
<i>684</i>	<i>350222,61</i>	<i>2327143,33</i>
<i>685</i>	<i>350222,88</i>	<i>2327143,45</i>
<i>686</i>	<i>350231,34</i>	<i>2327124,07</i>
<i>687</i>	<i>350230,97</i>	<i>2327123,89</i>
<i>688</i>	<i>350232,73</i>	<i>2327120,05</i>
<i>689</i>	<i>350239,35</i>	<i>2327104,69</i>
<i>690</i>	<i>350247,20</i>	<i>2327086,50</i>
<i>н367</i>	<i>350251,44</i>	<i>2327076,89</i>
<i>370</i>	<i>350252,98</i>	<i>2327077,50</i>
<i>366</i>	<i>350261,59</i>	<i>2327057,69</i>
<i>365</i>	<i>350269,30</i>	<i>2327039,34</i>
<i>362</i>	<i>350268,87</i>	<i>2327039,15</i>
<i>361</i>	<i>350277,01</i>	<i>2327019,93</i>
<i>н355</i>	<i>350276,18</i>	<i>2327019,62</i>
<i>691</i>	<i>350284,56</i>	<i>2327000,07</i>
<i>н692</i>	<i>350292,92</i>	<i>2326980,89</i>
<i>693</i>	<i>350294,37</i>	<i>2326981,50</i>
<i>694</i>	<i>350304,03</i>	<i>2326958,96</i>
<i>н695</i>	<i>350302,66</i>	<i>2326958,34</i>

<i>н353</i>	<i>350304,77</i>	<i>2326953,46</i>
<i>352</i>	<i>350310,69</i>	<i>2326938,15</i>
<i>696</i>	<i>350321,93</i>	<i>2326909,66</i>
<i>н291</i>	<i>350333,85</i>	<i>2326912,08</i>
Условный номер земельного участка		<i>:3У164</i>
Площадь земельного участка		<i>3320м²</i>
Обозначение характерных точек границы	Координаты, м	
	X	Y
1	2	3
<i>н285</i>	<i>350388,66</i>	<i>2326934,88</i>
<i>н191</i>	<i>350397,31</i>	<i>2326943,20</i>
<i>н190</i>	<i>350381,12</i>	<i>2326961,07</i>
<i>н697</i>	<i>350379,48</i>	<i>2326964,19</i>
<i>н186</i>	<i>350372,08</i>	<i>2326982,82</i>
<i>н283</i>	<i>350370,04</i>	<i>2326987,47</i>
<i>284</i>	<i>350366,92</i>	<i>2326986,14</i>
<i>275</i>	<i>350362,65</i>	<i>2326995,67</i>
<i>274</i>	<i>350358,55</i>	<i>2327004,83</i>
<i>268</i>	<i>350351,22</i>	<i>2327019,40</i>
<i>269</i>	<i>350341,04</i>	<i>2327046,23</i>
<i>256</i>	<i>350340,04</i>	<i>2327048,76</i>
<i>255</i>	<i>350328,26</i>	<i>2327075,64</i>
<i>250</i>	<i>350330,89</i>	<i>2327076,72</i>
<i>200</i>	<i>350318,42</i>	<i>2327105,15</i>
<i>н199</i>	<i>350314,80</i>	<i>2327113,43</i>
<i>243</i>	<i>350311,91</i>	<i>2327112,17</i>
<i>244</i>	<i>350298,83</i>	<i>2327143,31</i>
<i>н242</i>	<i>350301,51</i>	<i>2327144,50</i>
<i>н233</i>	<i>350295,17</i>	<i>2327159,36</i>
<i>237</i>	<i>350292,20</i>	<i>2327158,11</i>
<i>238</i>	<i>350286,62</i>	<i>2327172,26</i>
<i>232</i>	<i>350289,18</i>	<i>2327173,40</i>
<i>698</i>	<i>350277,42</i>	<i>2327200,96</i>
<i>н699</i>	<i>350263,96</i>	<i>2327232,47</i>
<i>323</i>	<i>350253,03</i>	<i>2327227,73</i>
<i>322</i>	<i>350265,87</i>	<i>2327197,60</i>
<i>н310</i>	<i>350265,83</i>	<i>2327197,58</i>
<i>700</i>	<i>350265,82</i>	<i>2327197,58</i>
<i>294</i>	<i>350278,93</i>	<i>2327166,84</i>
<i>н293</i>	<i>350278,96</i>	<i>2327166,85</i>
<i>н292</i>	<i>350294,78</i>	<i>2327129,82</i>
<i>301</i>	<i>350294,74</i>	<i>2327129,81</i>
<i>701</i>	<i>350302,97</i>	<i>2327110,52</i>
<i>487</i>	<i>350303,21</i>	<i>2327109,97</i>
<i>н486</i>	<i>350308,55</i>	<i>2327097,92</i>
<i>702</i>	<i>350310,44</i>	<i>2327098,55</i>

703	350322,07	2327070,85
н704	350320,62	2327070,36
н705	350332,41	2327043,47
н706	350341,14	2327023,55
н707	350348,76	2327006,15
н708	350359,03	2326982,72
н288	350361,09	2326978,03
н287	350368,55	2326959,21
н286	350371,17	2326954,16
н285	350388,66	2326934,88
Условный номер земельного участка		<u>3У165</u>
Площадь земельного участка		<u>4370м²</u>
Обозначение характерных точек границы	Координаты, м	
	Х	У
1	2	3
н184	350445,45	2326989,53
н82	350456,93	2327000,58
н183	350449,93	2327016,77
н182	350448,20	2327020,78
176	350438,28	2327043,70
175	350431,87	2327058,54
н170	350430,11	2327062,59
н169	350422,33	2327080,57
625	350413,54	2327100,88
663	350405,43	2327119,61
н89	350399,32	2327133,78
н88	350393,18	2327147,96
н164	350385,07	2327166,73
162	350376,61	2327186,44
709	350368,58	2327205,46
141	350360,79	2327223,18
н140	350360,67	2327223,13
н138	350352,11	2327242,90
н137	350342,15	2327265,94
н213	350328,46	2327260,10
н212	350342,25	2327228,20
н220	350342,14	2327228,15
710	350355,53	2327197,19
711	350368,23	2327167,83
196	350379,70	2327141,31
н195	350379,80	2327141,35
н194	350408,83	2327074,23
193	350422,05	2327043,64
192	350434,24	2327015,43
н185	350436,24	2327010,81
н184	350445,45	2326989,53

Условный номер земельного участка		:ЗУ166
Площадь земельного участка		3912м ²
Обозначение характерных точек границы	Координаты, м	
	X	Y
1	2	3
н80	350514,33	2327044,84
н95	350528,13	2327050,79
н94	350526,25	2327055,19
н70	350516,89	2327077,01
712	350508,63	2327096,23
100	350500,75	2327114,59
101	350491,70	2327134,69
н99	350492,08	2327134,86
н713	350483,97	2327153,76
714	350484,06	2327153,80
н79	350476,04	2327172,26
н78	350472,21	2327181,19
н715	350463,44	2327201,62
н107	350455,16	2327220,94
108	350454,70	2327220,72
109	350446,05	2327241,15
110	350435,75	2327265,36
н46	350435,98	2327265,66
н45	350434,84	2327268,31
н600	350423,70	2327286,75
н599	350421,05	2327292,93
603	350418,10	2327291,77
н716	350415,72	2327297,50
134	350408,10	2327293,57
133	350418,20	2327271,97
н128	350417,11	2327271,55
н717	350424,89	2327253,43
н123	350433,35	2327233,68
127	350433,85	2327233,87
126	350442,00	2327214,84
н122	350441,52	2327214,65
н117	350449,73	2327195,50
н84	350458,18	2327175,79
93	350462,41	2327165,95
718	350470,46	2327147,19
н112	350478,36	2327128,73
116	350478,74	2327128,88
115	350487,43	2327109,60
н111	350486,69	2327109,30
н623	350494,48	2327091,13
н622	350502,97	2327071,34

<i>н719</i>	<i>350512,20</i>	<i>2327049,81</i>
<i>н80</i>	<i>350514,33</i>	<i>2327044,84</i>
Условный номер земельного участка		<i>:ЗУ167</i>
Площадь земельного участка		<i>3015м²</i>
Обозначение характерных точек границы	Координаты, м	
	Х	У
1	2	3
<i>н720</i>	<i>350597,81</i>	<i>2327081,20</i>
<i>721</i>	<i>350578,73</i>	<i>2327123,05</i>
<i>н1</i>	<i>350576,10</i>	<i>2327128,73</i>
<i>н17</i>	<i>350570,02</i>	<i>2327142,05</i>
<i>722</i>	<i>350544,68</i>	<i>2327197,51</i>
<i>н12</i>	<i>350544,69</i>	<i>2327197,52</i>
<i>н11</i>	<i>350541,54</i>	<i>2327204,42</i>
<i>723</i>	<i>350541,53</i>	<i>2327204,42</i>
<i>54</i>	<i>350518,54</i>	<i>2327254,75</i>
<i>53</i>	<i>350497,63</i>	<i>2327264,49</i>
<i>724</i>	<i>350500,07</i>	<i>2327259,17</i>
<i>725</i>	<i>350502,85</i>	<i>2327253,11</i>
<i>726</i>	<i>350506,29</i>	<i>2327244,11</i>
<i>727</i>	<i>350507,76</i>	<i>2327240,63</i>
<i>728</i>	<i>350515,81</i>	<i>2327223,20</i>
<i>729</i>	<i>350517,69</i>	<i>2327219,70</i>
<i>75</i>	<i>350524,38</i>	<i>2327204,20</i>
<i>н74</i>	<i>350525,00</i>	<i>2327204,47</i>
<i>73</i>	<i>350529,87</i>	<i>2327193,81</i>
<i>56</i>	<i>350537,53</i>	<i>2327177,08</i>
<i>н55</i>	<i>350584,12</i>	<i>2327075,25</i>
<i>н720</i>	<i>350597,81</i>	<i>2327081,20</i>
Условный номер земельного участка		<i>:ЗУ168</i>
Площадь земельного участка		<i>2105м²</i>
Обозначение характерных точек границы	Координаты, м	
	Х	У
1	2	3
<i>158</i>	<i>350474,90</i>	<i>2327320,58</i>
<i>157</i>	<i>350478,38</i>	<i>2327325,20</i>
<i>156</i>	<i>350483,13</i>	<i>2327331,53</i>
<i>155</i>	<i>350485,86</i>	<i>2327335,73</i>
<i>154</i>	<i>350484,28</i>	<i>2327336,78</i>
<i>153</i>	<i>350496,88</i>	<i>2327352,01</i>
<i>152</i>	<i>350497,67</i>	<i>2327352,09</i>
<i>151</i>	<i>350499,55</i>	<i>2327355,07</i>
<i>н24</i>	<i>350501,95</i>	<i>2327353,44</i>
<i>н23</i>	<i>350525,58</i>	<i>2327378,99</i>

<i>н730</i>	<i>350517,97</i>	<i>2327392,87</i>
<i>731</i>	<i>350484,28</i>	<i>2327356,43</i>
<i>597</i>	<i>350438,75</i>	<i>2327297,76</i>
<i>н596</i>	<i>350433,55</i>	<i>2327290,99</i>
<i>н600</i>	<i>350423,70</i>	<i>2327286,75</i>
<i>н45</i>	<i>350434,84</i>	<i>2327268,31</i>
<i>н44</i>	<i>350449,66</i>	<i>2327287,41</i>
<i>43</i>	<i>350450,79</i>	<i>2327286,95</i>
<i>160</i>	<i>350472,20</i>	<i>2327318,27</i>
<i>159</i>	<i>350473,07</i>	<i>2327317,71</i>
<i>158</i>	<i>350474,90</i>	<i>2327320,58</i>
Условный номер земельного участка		<i>:3У169</i>
Площадь земельного участка		<i>4525м²</i>
Обозначение характерных точек границы	Координаты, м	
	X	Y
1	2	3
<i>н221</i>	<i>350280,16</i>	<i>2327239,41</i>
<i>н214</i>	<i>350296,08</i>	<i>2327246,23</i>
<i>732</i>	<i>350328,45</i>	<i>2327260,10</i>
<i>н213</i>	<i>350328,46</i>	<i>2327260,10</i>
<i>н137</i>	<i>350342,15</i>	<i>2327265,94</i>
<i>н136</i>	<i>350382,52</i>	<i>2327283,25</i>
<i>н135</i>	<i>350407,55</i>	<i>2327293,99</i>
<i>н129</i>	<i>350407,78</i>	<i>2327293,44</i>
<i>134</i>	<i>350408,10</i>	<i>2327293,57</i>
<i>н716</i>	<i>350415,72</i>	<i>2327297,50</i>
<i>602</i>	<i>350413,66</i>	<i>2327302,47</i>
<i>601</i>	<i>350416,46</i>	<i>2327303,58</i>
<i>н733</i>	<i>350412,64</i>	<i>2327312,52</i>
<i>734</i>	<i>350391,58</i>	<i>2327303,53</i>
<i>574</i>	<i>350328,86</i>	<i>2327278,38</i>
<i>н573</i>	<i>350329,47</i>	<i>2327276,86</i>
<i>н581</i>	<i>350275,63</i>	<i>2327253,78</i>
<i>н735</i>	<i>350249,14</i>	<i>2327242,43</i>
<i>736</i>	<i>350249,50</i>	<i>2327241,55</i>
<i>737</i>	<i>350225,69</i>	<i>2327231,42</i>
<i>738</i>	<i>350225,29</i>	<i>2327232,13</i>
<i>739</i>	<i>350201,82</i>	<i>2327221,81</i>
<i>н740</i>	<i>350201,69</i>	<i>2327222,09</i>
<i>н741</i>	<i>350198,82</i>	<i>2327220,86</i>
<i>539</i>	<i>350191,49</i>	<i>2327217,71</i>
<i>543</i>	<i>350142,53</i>	<i>2327196,72</i>
<i>н742</i>	<i>350135,17</i>	<i>2327193,57</i>
<i>н743</i>	<i>350141,07</i>	<i>2327179,81</i>
<i>н744</i>	<i>350152,12</i>	<i>2327184,55</i>
<i>745</i>	<i>350174,60</i>	<i>2327194,16</i>

н680	350196,65	2327203,68
н679	350207,76	2327208,35
н312	350219,49	2327213,37
324	350236,33	2327221,80
323	350253,03	2327227,73
н699	350263,96	2327232,47
н221	350280,16	2327239,41
Условный номер земельного участка		:ЗУ170
Площадь земельного участка		<u>3730м²</u>
Обозначение характерных точек границы	Координаты, м	
	Х	У
1	2	3
н425	350204,40	2326897,44
н424	350199,96	2326907,78
н746	350197,01	2326914,63
747	350197,39	2326914,79
748	350187,98	2326936,24
н749	350187,74	2326936,14
н750	350179,17	2326956,04
751	350171,54	2326974,28
752	350163,23	2326993,45
753	350155,06	2327012,67
н754	350154,82	2327012,57
н483	350146,24	2327032,43
482	350143,25	2327040,06
755	350134,92	2327059,84
756	350127,02	2327077,31
479	350116,16	2327103,65
н478	350115,68	2327103,44
н477	350102,63	2327133,74
н469	350125,65	2327143,84
476	350124,90	2327146,10
475	350127,16	2327150,71
474	350127,73	2327150,89
473	350127,55	2327151,34
н757	350149,24	2327160,86
н758	350146,86	2327166,28
524	350114,36	2327152,00
н528	350086,87	2327139,92
495	350095,99	2327118,72
н494	350110,65	2327084,71
н499	350114,82	2327075,05
н498	350136,91	2327023,79
503	350139,43	2327017,88
627	350166,79	2326954,35
492	350188,90	2326902,98

<i>н491</i>	<i>350191,57</i>	<i>2326896,93</i>
<i>н425</i>	<i>350204,40</i>	<i>2326897,44</i>
Условный номер земельного участка		<i>:ЗУ171</i>
Площадь земельного участка		<i>2619м²</i>
Обозначение характерных точек границы	Координаты, м	
	X	Y
1	2	3
<i>н759</i>	<i>350273,16</i>	<i>2326902,06</i>
<i>н354</i>	<i>350259,57</i>	<i>2326933,75</i>
<i>н760</i>	<i>350257,77</i>	<i>2326937,96</i>
<i>761</i>	<i>350257,78</i>	<i>2326937,97</i>
<i>420</i>	<i>350247,59</i>	<i>2326961,74</i>
<i>421</i>	<i>350244,96</i>	<i>2326960,63</i>
<i>410</i>	<i>350236,60</i>	<i>2326980,08</i>
<i>417</i>	<i>350231,02</i>	<i>2326992,97</i>
<i>416</i>	<i>350230,84</i>	<i>2326994,34</i>
<i>415</i>	<i>350231,73</i>	<i>2326994,82</i>
<i>414</i>	<i>350230,45</i>	<i>2326997,19</i>
<i>413</i>	<i>350229,57</i>	<i>2326996,72</i>
<i>412</i>	<i>350228,68</i>	<i>2326998,38</i>
<i>407</i>	<i>350231,36</i>	<i>2326999,58</i>
<i>626</i>	<i>350223,03</i>	<i>2327019,02</i>
<i>н398</i>	<i>350214,77</i>	<i>2327038,32</i>
<i>399</i>	<i>350212,29</i>	<i>2327037,21</i>
<i>404</i>	<i>350208,87</i>	<i>2327045,09</i>
<i>403</i>	<i>350209,49</i>	<i>2327045,53</i>
<i>402</i>	<i>350208,57</i>	<i>2327047,06</i>
<i>401</i>	<i>350208,08</i>	<i>2327046,67</i>
<i>400</i>	<i>350203,44</i>	<i>2327057,82</i>
<i>н397</i>	<i>350205,98</i>	<i>2327058,84</i>
<i>н394</i>	<i>350202,85</i>	<i>2327066,15</i>
<i>395</i>	<i>350200,29</i>	<i>2327065,05</i>
<i>388</i>	<i>350192,06</i>	<i>2327083,82</i>
<i>389</i>	<i>350183,53</i>	<i>2327103,28</i>
<i>383</i>	<i>350183,80</i>	<i>2327103,38</i>
<i>378</i>	<i>350175,82</i>	<i>2327123,17</i>
<i>377</i>	<i>350166,98</i>	<i>2327141,34</i>
<i>376</i>	<i>350167,34</i>	<i>2327141,50</i>
<i>н374</i>	<i>350170,04</i>	<i>2327142,72</i>
<i>н762</i>	<i>350161,74</i>	<i>2327162,09</i>
<i>н744</i>	<i>350152,12</i>	<i>2327184,55</i>
<i>н743</i>	<i>350141,07</i>	<i>2327179,81</i>
<i>763</i>	<i>350146,85</i>	<i>2327166,27</i>
<i>н757</i>	<i>350149,24</i>	<i>2327160,86</i>
<i>472</i>	<i>350152,10</i>	<i>2327162,12</i>
<i>467</i>	<i>350161,90</i>	<i>2327138,56</i>

466	350169,93	2327119,80
459	350168,93	2327119,34
458	350170,43	2327116,06
457	350171,42	2327116,53
454	350178,73	2327100,36
453	350186,32	2327081,50
448	350183,66	2327080,43
480	350191,96	2327061,07
н445	350195,13	2327053,68
447	350198,29	2327055,08
444	350206,97	2327034,69
440	350215,53	2327015,05
439	350223,20	2326996,11
н435	350220,27	2326994,96
н432	350228,24	2326976,34
434	350231,29	2326977,54
431	350239,87	2326958,58
430	350248,98	2326937,10
н426	350245,66	2326935,66
н423	350248,54	2326928,93
н422	350260,51	2326900,97
н759	350273,16	2326902,06
Условный номер земельного участка		<u>:ЗУ172</u>
Площадь земельного участка		<u>1086м²</u>
Обозначение характерных точек границы	Координаты, м	
	X	Y
1	2	3
764	350394,19	2327548,00
н765	350399,45	2327550,46
н766	350385,21	2327583,32
н767	350301,62	2327547,14
н768	350302,82	2327544,26
769	350306,27	2327545,72
770	350308,24	2327541,04
н771	350304,78	2327539,58
н772	350314,43	2327516,42
н773	350319,48	2327518,59
774	350309,51	2327541,57
775	350383,84	2327572,09
764	350394,19	2327548,00
Условный номер земельного участка		<u>:ЗУ177</u>
Площадь земельного участка		<u>1176м²</u>
Обозначение характерных точек границы	Координаты, м	
	X	Y

1	2	3
<i>н776</i>	<i>350293,51</i>	<i>2327392,56</i>
<i>н777</i>	<i>350150,61</i>	<i>2327330,15</i>
<i>н778</i>	<i>350153,92</i>	<i>2327322,58</i>
<i>н779</i>	<i>350244,79</i>	<i>2327363,65</i>
<i>н780</i>	<i>350296,61</i>	<i>2327385,42</i>
<i>н776</i>	<i>350293,51</i>	<i>2327392,56</i>
Условный номер земельного участка		<i>:3У180</i>
Площадь земельного участка		<i>761м²</i>
Обозначение характерных точек границы	Координаты, м	
	Х	У
1	2	3
<i>н781</i>	<i>349966,45</i>	<i>2327215,18</i>
<i>531</i>	<i>349970,91</i>	<i>2327217,23</i>
<i>782</i>	<i>349924,08</i>	<i>2327329,32</i>
<i>783</i>	<i>349916,44</i>	<i>2327325,97</i>
<i>н784</i>	<i>349955,10</i>	<i>2327242,08</i>
<i>н781</i>	<i>349966,45</i>	<i>2327215,18</i>
Условный номер земельного участка		<i>:3У181</i>
Площадь земельного участка		<i>12520м²</i>
Обозначение характерных точек границы	Координаты, м	
	Х	У
1	2	3
<i>731</i>	<i>350484,28</i>	<i>2327356,43</i>
<i>н730</i>	<i>350517,97</i>	<i>2327392,87</i>
<i>785</i>	<i>350512,74</i>	<i>2327405,38</i>
<i>786</i>	<i>350511,72</i>	<i>2327404,93</i>
<i>787</i>	<i>350479,73</i>	<i>2327390,86</i>
<i>788</i>	<i>350458,52</i>	<i>2327440,84</i>
<i>789</i>	<i>350436,26</i>	<i>2327449,45</i>
<i>790</i>	<i>350416,21</i>	<i>2327459,23</i>
<i>791</i>	<i>350402,20</i>	<i>2327491,75</i>
<i>792</i>	<i>350401,25</i>	<i>2327493,88</i>
<i>793</i>	<i>350434,29</i>	<i>2327508,56</i>
<i>794</i>	<i>350461,12</i>	<i>2327520,14</i>
<i>795</i>	<i>350464,27</i>	<i>2327521,45</i>
<i>н616</i>	<i>350461,99</i>	<i>2327526,95</i>
<i>615</i>	<i>350432,23</i>	<i>2327514,26</i>

<i>н614</i>	<i>350400,51</i>	<i>2327500,04</i>
<i>н613</i>	<i>350393,16</i>	<i>2327506,96</i>
<i>н612</i>	<i>350384,29</i>	<i>2327528,08</i>
<i>н611</i>	<i>350388,74</i>	<i>2327539,23</i>
<i>н610</i>	<i>350404,50</i>	<i>2327546,13</i>
<i>н609</i>	<i>350407,22</i>	<i>2327547,23</i>
<i>796</i>	<i>350405,55</i>	<i>2327551,21</i>
<i>797</i>	<i>350398,05</i>	<i>2327568,51</i>
<i>798</i>	<i>350437,49</i>	<i>2327585,59</i>
<i>н799</i>	<i>350430,31</i>	<i>2327602,83</i>
<i>н800</i>	<i>350390,62</i>	<i>2327585,65</i>
<i>н766</i>	<i>350385,21</i>	<i>2327583,32</i>
<i>н765</i>	<i>350399,45</i>	<i>2327550,46</i>
<i>764</i>	<i>350394,19</i>	<i>2327548,00</i>
<i>801</i>	<i>350375,75</i>	<i>2327539,38</i>
<i>802</i>	<i>350395,68</i>	<i>2327491,92</i>
<i>803</i>	<i>350397,09</i>	<i>2327492,57</i>
<i>804</i>	<i>350398,26</i>	<i>2327489,98</i>
<i>805</i>	<i>350401,50</i>	<i>2327482,83</i>
<i>806</i>	<i>350393,28</i>	<i>2327479,05</i>
<i>807</i>	<i>350390,01</i>	<i>2327486,27</i>
<i>808</i>	<i>350383,30</i>	<i>2327482,28</i>
<i>809</i>	<i>350387,83</i>	<i>2327472,21</i>
<i>810</i>	<i>350372,98</i>	<i>2327465,54</i>
<i>811</i>	<i>350370,05</i>	<i>2327472,07</i>
<i>812</i>	<i>350365,60</i>	<i>2327470,12</i>
<i>813</i>	<i>350370,64</i>	<i>2327458,62</i>
<i>814</i>	<i>350337,66</i>	<i>2327444,21</i>
<i>815</i>	<i>350333,72</i>	<i>2327444,29</i>
<i>816</i>	<i>350330,25</i>	<i>2327446,47</i>
<i>817</i>	<i>350317,55</i>	<i>2327476,05</i>
<i>н618</i>	<i>350326,83</i>	<i>2327480,02</i>
<i>н621</i>	<i>350313,78</i>	<i>2327511,72</i>
<i>н620</i>	<i>350321,15</i>	<i>2327514,70</i>

<i>н773</i>	<i>350319,48</i>	<i>2327518,59</i>
<i>н772</i>	<i>350314,43</i>	<i>2327516,42</i>
<i>н771</i>	<i>350304,78</i>	<i>2327539,58</i>
<i>818</i>	<i>350303,41</i>	<i>2327539,00</i>
<i>819</i>	<i>350301,44</i>	<i>2327543,68</i>
<i>н768</i>	<i>350302,82</i>	<i>2327544,26</i>
<i>н767</i>	<i>350301,62</i>	<i>2327547,14</i>
<i>н820</i>	<i>350299,63</i>	<i>2327546,28</i>
<i>н821</i>	<i>350294,45</i>	<i>2327544,04</i>
<i>822</i>	<i>350294,45</i>	<i>2327544,04</i>
<i>823</i>	<i>350300,69</i>	<i>2327528,85</i>
<i>824</i>	<i>350310,55</i>	<i>2327504,82</i>
<i>825</i>	<i>350301,23</i>	<i>2327500,87</i>
<i>826</i>	<i>350310,15</i>	<i>2327479,35</i>
<i>827</i>	<i>350286,63</i>	<i>2327469,52</i>
<i>828</i>	<i>350280,83</i>	<i>2327471,29</i>
<i>829</i>	<i>350269,25</i>	<i>2327476,88</i>
<i>830</i>	<i>350257,60</i>	<i>2327482,71</i>
<i>831</i>	<i>350250,67</i>	<i>2327489,95</i>
<i>832</i>	<i>350238,14</i>	<i>2327519,67</i>
<i>н833</i>	<i>350238,14</i>	<i>2327519,68</i>
<i>н635</i>	<i>350231,89</i>	<i>2327516,96</i>
<i>638</i>	<i>350235,42</i>	<i>2327508,15</i>
<i>834</i>	<i>350245,52</i>	<i>2327481,48</i>
<i>835</i>	<i>350248,06</i>	<i>2327480,63</i>
<i>н661</i>	<i>350251,07</i>	<i>2327473,68</i>
<i>н660</i>	<i>350258,22</i>	<i>2327474,80</i>
<i>н659</i>	<i>350276,63</i>	<i>2327466,29</i>
<i>н658</i>	<i>350279,73</i>	<i>2327463,80</i>
<i>н657</i>	<i>350281,84</i>	<i>2327460,44</i>
<i>н656</i>	<i>350301,11</i>	<i>2327414,28</i>
<i>н655</i>	<i>350301,31</i>	<i>2327410,19</i>
<i>н654</i>	<i>350298,82</i>	<i>2327406,92</i>
<i>н653</i>	<i>350282,98</i>	<i>2327399,98</i>

836	350284,97	2327395,38
548	350152,23	2327337,41
и547	350141,24	2327332,44
и546	350142,68	2327329,25
545	350166,78	2327275,91
544	350151,49	2327269,43
837	350060,87	2327230,04
838	350027,65	2327215,00
839	350017,37	2327238,60
и530	350012,45	2327236,34
и529	350025,83	2327206,53
и538	349983,96	2327187,96
537	349977,36	2327203,60
536	349975,62	2327207,60
535	349974,04	2327211,06
532	349972,29	2327214,52
531	349970,91	2327217,23
и781	349966,45	2327215,18
и523	349980,79	2327181,19
522	349994,79	2327187,12
840	350049,53	2327210,32
841	350056,02	2327207,11
842	350062,90	2327210,12
843	350067,79	2327211,71
844	350064,45	2327220,45
845	350121,63	2327245,91
и541	350121,95	2327245,12
и540	350170,79	2327266,47
539	350191,49	2327217,71
и741	350198,82	2327220,86
и846	350197,60	2327222,50
и847	350187,64	2327245,33
848	350186,42	2327244,83
849	350170,97	2327280,65

850	350171,93	2327281,07
851	350156,70	2327315,11
н852	350157,11	2327315,28
н778	350153,92	2327322,58
н777	350150,61	2327330,15
н776	350293,51	2327392,56
853	350296,61	2327385,42
н585	350300,18	2327376,98
н584	350311,28	2327400,08
н583	350342,43	2327404,95
н582	350364,79	2327353,62
854	350380,40	2327359,82
855	350467,43	2327397,75
731	350484,28	2327356,43
856	350469,75	2327404,23
2	350457,15	2327430,75
н590	350454,69	2327435,92
н915	350422,29	2327450,20
1	350415,36	2327447,21
2	350406,61	2327467,61
3	350402,46	2327467,93
4	350326,05	2327435,48
5	350309,43	2327473,00
6	350288,66	2327464,20
7	350313,72	2327406,56
8	350324,37	2327407,97
н592	350342,92	2327415,97
н923	350345,10	2327410,95
н922	350365,69	2327419,92
н921	350368,30	2327413,93
6	350347,24	2327406,04
7	350367,59	2327359,32
856	350469,75	2327404,23

Условный номер земельного участка :3У144		
Площадь земельного участка 417м ²		
Обозначение характерных точек границы	Координаты, м	
	X	Y
1	2	3
н484	350247,69	2327085,38
690	350247,20	2327086,50
689	350239,35	2327104,69
865	350220,36	2327095,83
391	350227,07	2327083,17
390	350229,93	2327077,75
н484	350247,69	2327085,38
Условный номер земельного участка :3У145		
Площадь земельного участка 8м ²		
Обозначение характерных точек границы	Координаты, м	
	X	Y
1	2	3
342	350274,00	2327058,79
866	350272,23	2327063,37
678	350270,59	2327062,72
н344	350272,59	2327058,23
343	350273,73	2327058,68
342	350274,00	2327058,79
Условный номер земельного участка :3У125		
Площадь земельного участка 8м ²		
Обозначение характерных точек границы	Координаты, м	
	X	Y
1	2	3
818	350303,41	2327539,00
н771	350304,78	2327539,58
н768	350302,82	2327544,26
819	350301,44	2327543,68
818	350303,41	2327539,00
Условный номер земельного участка :3У38		
Площадь земельного участка 1153м ²		
Обозначение характерных точек границы	Координаты, м	
	X	Y
1	2	3
н705	350332,41	2327043,47
н704	350320,62	2327070,36

<i>н486</i>	<i>350308,55</i>	<i>2327097,92</i>
<i>485</i>	<i>350298,87</i>	<i>2327094,69</i>
<i>867</i>	<i>350300,30</i>	<i>2327089,79</i>
<i>868</i>	<i>350296,12</i>	<i>2327088,58</i>
<i>869</i>	<i>350304,49</i>	<i>2327069,10</i>
<i>870</i>	<i>350295,04</i>	<i>2327063,44</i>
<i>340</i>	<i>350293,68</i>	<i>2327063,69</i>
<i>339</i>	<i>350301,78</i>	<i>2327059,06</i>
<i>332</i>	<i>350310,97</i>	<i>2327034,30</i>
<i>н705</i>	<i>350332,41</i>	<i>2327043,47</i>
Условный номер земельного участка		<u>:3У54</u>
Площадь земельного участка		<u>53м²</u>
Обозначение характерных точек границы	Координаты, м	
	X	Y
1	2	3
<i>703</i>	<i>350322,07</i>	<i>2327070,85</i>
<i>702</i>	<i>350310,44</i>	<i>2327098,55</i>
<i>н486</i>	<i>350308,55</i>	<i>2327097,92</i>
<i>н704</i>	<i>350320,62</i>	<i>2327070,36</i>
<i>703</i>	<i>350322,07</i>	<i>2327070,85</i>
Условный номер земельного участка		<u>:3У55</u>
Площадь земельного участка		<u>24м²</u>
Обозначение характерных точек границы	Координаты, м	
	X	Y
1	2	3
<i>н735</i>	<i>350249,14</i>	<i>2327242,43</i>
<i>н871</i>	<i>350225,26</i>	<i>2327232,19</i>
<i>738</i>	<i>350225,29</i>	<i>2327232,13</i>
<i>737</i>	<i>350225,69</i>	<i>2327231,42</i>
<i>736</i>	<i>350249,50</i>	<i>2327241,55</i>
<i>н735</i>	<i>350249,14</i>	<i>2327242,43</i>
Условный номер земельного участка		<u>:3У56</u>
Площадь земельного участка		<u>5м²</u>
Обозначение характерных точек границы	Координаты, м	
	X	Y
1	2	3
<i>738</i>	<i>350225,29</i>	<i>2327232,13</i>
<i>н871</i>	<i>350225,26</i>	<i>2327232,19</i>
<i>н740</i>	<i>350201,69</i>	<i>2327222,09</i>
<i>739</i>	<i>350201,82</i>	<i>2327221,81</i>
<i>738</i>	<i>350225,29</i>	<i>2327232,13</i>
Условный номер земельного участка		<u>:3У133</u>

Площадь земельного участка <u>48м²</u>		
Обозначение характерных точек границы	Координаты, м	
	X	Y
1	2	3
<i>н847</i>	<i>350187,64</i>	<i>2327245,33</i>
<i>н872</i>	<i>350171,97</i>	<i>2327281,23</i>
<i>850</i>	<i>350171,93</i>	<i>2327281,07</i>
<i>849</i>	<i>350170,97</i>	<i>2327280,65</i>
<i>848</i>	<i>350186,42</i>	<i>2327244,83</i>
<i>н847</i>	<i>350187,64</i>	<i>2327245,33</i>
Условный номер земельного участка <u>:3У146</u>		
Площадь земельного участка <u>10м²</u>		
Обозначение характерных точек границы	Координаты, м	
	X	Y
1	2	3
<i>850</i>	<i>350171,93</i>	<i>2327281,07</i>
<i>н872</i>	<i>350171,97</i>	<i>2327281,23</i>
<i>н852</i>	<i>350157,11</i>	<i>2327315,28</i>
<i>851</i>	<i>350156,70</i>	<i>2327315,11</i>
<i>850</i>	<i>350171,93</i>	<i>2327281,07</i>
Условный номер земельного участка <u>:3У147</u>		
Площадь земельного участка <u>2420м²</u>		
Обозначение характерных точек границы	Координаты, м	
	X	Y
1	2	3
<i>:3У147(1)</i>		
<i>н581</i>	<i>350275,63</i>	<i>2327253,78</i>
<i>580</i>	<i>350272,87</i>	<i>2327260,09</i>
<i>873</i>	<i>350271,54</i>	<i>2327263,21</i>
<i>874</i>	<i>350269,24</i>	<i>2327264,36</i>
<i>875</i>	<i>350253,52</i>	<i>2327298,35</i>
<i>876</i>	<i>350251,60</i>	<i>2327301,90</i>
<i>877</i>	<i>350242,59</i>	<i>2327298,19</i>
<i>878</i>	<i>350237,65</i>	<i>2327310,45</i>
<i>879</i>	<i>350232,63</i>	<i>2327308,28</i>
<i>880</i>	<i>350229,89</i>	<i>2327314,60</i>
<i>881</i>	<i>350228,75</i>	<i>2327314,45</i>
<i>882</i>	<i>350216,91</i>	<i>2327342,71</i>
<i>883</i>	<i>350248,16</i>	<i>2327353,18</i>
<i>884</i>	<i>350244,79</i>	<i>2327363,65</i>
<i>н778</i>	<i>350153,92</i>	<i>2327322,58</i>
<i>н852</i>	<i>350157,11</i>	<i>2327315,28</i>
<i>885</i>	<i>350185,32</i>	<i>2327326,66</i>

886	350188,77	2327317,01
887	350211,91	2327327,48
888	350212,76	2327327,86
889	350226,17	2327294,30
890	350226,00	2327294,23
891	350227,80	2327290,78
892	350228,67	2327290,98
893	350229,68	2327288,74
894	350228,60	2327288,37
895	350237,93	2327267,05
896	350238,75	2327267,29
н735	350249,14	2327242,43
н581	350275,63	2327253,78
897	350257,13	2327245,90
898	350275,04	2327253,97
899	350271,65	2327261,62
900	350268,76	2327264,22
901	350253,32	2327298,48
902	350237,95	2327293,01
897	350257,13	2327245,90
:3У147(2)		
н740	350201,69	2327222,09
903	350190,58	2327246,55
н847	350187,64	2327245,33
н846	350197,60	2327222,50
н741	350198,82	2327220,86
н740	350201,69	2327222,09
Условный номер земельного участка :3У150		
Площадь земельного участка <u>624м²</u>		
Обозначение характерных точек границы	Координаты, м	
	Х	У
1	2	3
н695	350302,66	2326958,34
н692	350292,92	2326980,89
419	350269,55	2326971,02
904	350280,14	2326948,12
н695	350302,66	2326958,34
Условный номер земельного участка :3У151		
Площадь земельного участка <u>38м²</u>		
Обозначение характерных точек границы	Координаты, м	
	Х	У
1	2	3
н695	350302,66	2326958,34

694	350304,03	2326958,96
693	350294,37	2326981,50
н692	350292,92	2326980,89
н695	350302,66	2326958,34
Условный номер земельного участка		:3У152
Площадь земельного участка		<u>737м²</u>
Обозначение характерных точек границы	Координаты, м	
	X	Y
1	2	3
н80	350514,33	2327044,84
н719	350512,20	2327049,81
н622	350502,97	2327071,34
173	350480,34	2327061,64
н181	350479,37	2327061,22
н180	350489,26	2327039,05
н179	350491,19	2327034,72
н80	350514,33	2327044,84
Условный номер земельного участка		:3У154
Площадь земельного участка		<u>1500м²</u>
Обозначение характерных точек границы	Координаты, м	
	X	Y
1	2	3
н211	350433,48	2327009,56
210	350419,15	2327042,43
905	350409,84	2327038,52
906	350395,88	2327032,50
907	350392,49	2327031,04
281	350385,36	2327027,42
280	350390,32	2327017,46
279	350386,40	2327015,53
278	350386,73	2327014,80
277	350383,41	2327013,29
276	350391,05	2326996,44
н908	350393,08	2326991,96
н211	350433,48	2327009,56
Условный номер земельного участка		:3У158
Площадь земельного участка		<u>725м²</u>
Обозначение характерных точек границы	Координаты, м	
	X	Y
1	2	3
н288	350361,09	2326978,03
н708	350359,03	2326982,72

<i>н707</i>	<i>350348,76</i>	<i>2327006,15</i>
<i>346</i>	<i>350327,14</i>	<i>2326996,38</i>
<i>н909</i>	<i>350337,39</i>	<i>2326972,90</i>
<i>н910</i>	<i>350339,30</i>	<i>2326968,52</i>
<i>н288</i>	<i>350361,09</i>	<i>2326978,03</i>
Условный номер земельного участка		<i>:3У160</i>
Площадь земельного участка		<i>775м²</i>
Обозначение характерных точек границы	Координаты, м	
	X	Y
1	2	3
<i>н910</i>	<i>350339,30</i>	<i>2326968,52</i>
<i>н909</i>	<i>350337,39</i>	<i>2326972,90</i>
<i>346</i>	<i>350327,14</i>	<i>2326996,38</i>
<i>н347</i>	<i>350303,84</i>	<i>2326985,85</i>
<i>н677</i>	<i>350313,55</i>	<i>2326963,37</i>
<i>н289</i>	<i>350315,76</i>	<i>2326958,26</i>
<i>н910</i>	<i>350339,30</i>	<i>2326968,52</i>
Условный номер земельного участка		<i>:3У173</i>
Площадь земельного участка		<i>244м²</i>
Обозначение характерных точек границы	Координаты, м	
	X	Y
1	2	3
<i>н695</i>	<i>350302,66</i>	<i>2326958,34</i>
<i>н760</i>	<i>350257,77</i>	<i>2326937,96</i>
<i>н354</i>	<i>350259,57</i>	<i>2326933,75</i>
<i>н353</i>	<i>350304,77</i>	<i>2326953,46</i>
<i>н695</i>	<i>350302,66</i>	<i>2326958,34</i>
Условный номер земельного участка		<i>:3У174</i>
Площадь земельного участка		<i>417м²</i>
Обозначение характерных точек границы	Координаты, м	
	X	Y
1	2	3
<i>н426</i>	<i>350245,66</i>	<i>2326935,66</i>
<i>911</i>	<i>350225,10</i>	<i>2326927,83</i>
<i>912</i>	<i>350197,40</i>	<i>2326914,79</i>
<i>н746</i>	<i>350197,01</i>	<i>2326914,63</i>
<i>н424</i>	<i>350199,96</i>	<i>2326907,78</i>
<i>н423</i>	<i>350248,54</i>	<i>2326928,93</i>
<i>н426</i>	<i>350245,66</i>	<i>2326935,66</i>
Условный номер земельного участка		<i>:3У127</i>
Площадь земельного участка		<i>953м²</i>

Обозначение характерных точек границы	Координаты, м	
	X	Y
1	2	3
276	350391,05	2326996,44
277	350383,41	2327013,29
278	350386,73	2327014,80
279	350386,40	2327015,53
280	350390,32	2327017,46
281	350385,36	2327027,42
282	350382,79	2327032,59
266	350380,71	2327031,03
265	350371,16	2327027,26
н264	350355,33	2327021,02
н271	350365,84	2326997,04
н283	350370,04	2326987,47
276	350391,05	2326996,44
Условный номер земельного участка		:ЗУ128
Площадь земельного участка		1067м ²
Обозначение характерных точек границы	Координаты, м	
	X	Y
1	2	3
н908	350393,08	2326991,96
276	350391,05	2326996,44
277	350383,41	2327013,29
278	350386,73	2327014,80
279	350386,40	2327015,53
280	350390,32	2327017,46
281	350385,36	2327027,42
282	350382,79	2327032,59
266	350380,71	2327031,03
265	350371,16	2327027,26
н264	350355,33	2327021,02
н271	350365,84	2326997,04
н283	350370,04	2326987,47
н186	350372,08	2326982,82
н908	350393,08	2326991,96

5. Заключительные положения

В результате подготовки проекта межевания территории определено местоположение границ образуемых и изменяемых земельных участков, их площади, виды разрешенного использования.

Чертеж межевания территории разработан в М 1:1000.

Чертеж межевания территории



Масштаб 1:1000

Условные обозначения:

- граница образуемого земельного участка
- земельные участки, границы которых внесены в ЕГРН
- граница кадастрового деления
- красные линии
- линии отступа для определения мест допустимого размещения зданий, строений, сооружений

:ЗУ1 - обозначение образуемого земельного участка

35:24:0501008 - обозначение кадастрового квартала

Образуемые земельные участки:

- для индивидуального жилищного строительства;
- под улично-дорожную сеть;
- для благоустройства территории;
- для размещения площадок для занятий спортом;
- для размещения магазинов;
- для малоэтажной жилой застройки;
- для среднеэтажной жилой застройки;
- для размещения учреждений дошкольного и дополнительного образования.